Mapa Estratégico de Ruido de Jerez

Focos ruidoso: tráfico ferroviario Ldía

Niveles Sonoros (dB)

- < 55
- 55 - 60
- 60 - 65
- 65 - 70
- 70 - 75
- > 75

Número estimado de personas expuestas (centena)*

Rango de niveles (dB)	nº personas
< 55	791
55 - 60	2
60 - 65	0
65 - 70	0
70 - 75	0
≥ 75	0

Superficie (Km2) expuesta*

Rango de niveles (dB)	Km^2
< 55	11,43
55 - 60	0,28
60 - 65	0,16
65 - 70	0,08
70 - 75	0,06
≥ 75	0,01

Usos de Edificios

- Residencial y otros
- Sanitario o Docente
- Industrial o Comercial

Elementos Cartográficos

- Pantallas
- Ferrocarril
- Eje Viario
- Curvas de nivel

Localización

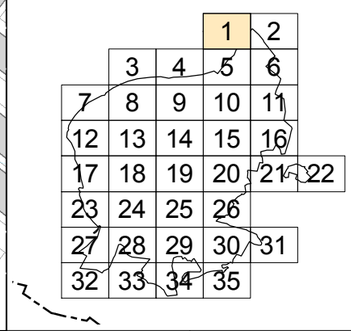

Ayuntamiento de Jerez

Área de Urbanismo, Infraestrucuturas, Vivienda y Suelo

d•nota

Escala: 1:5.000 — 0 25 50 100 150 200 Metros

Título: **Mapas de Niveles Sonoros. Ruido Ferroviario - Día**

Fecha: Febrero 2016

Plano: 28_1F_1

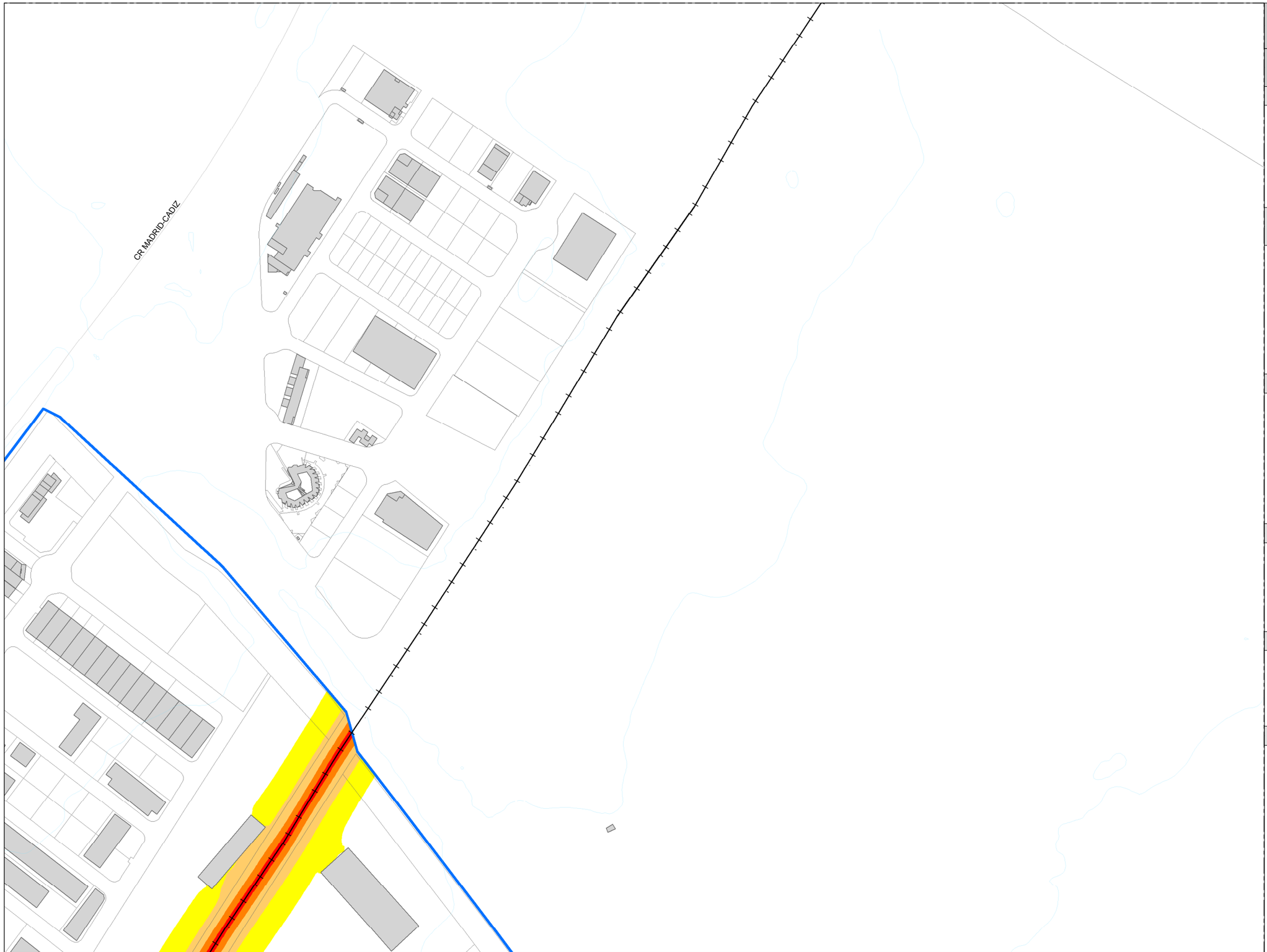

Mapa Estratégico de Ruido de Jerez

Focos ruidoso: tráfico ferroviario Ldía

Niveles Sonoros (dB)

- < 55
- 55 - 60
- 60 - 65
- 65 - 70
- 70 - 75
- > 75

Número estimado de personas expuestas (centena)*

Rango de niveles (dB)	nº personas
< 55	791
55 - 60	2
60 - 65	0
65 - 70	0
70 - 75	0
≥ 75	0

Superficie (Km2) expuesta*

Rango de niveles (dB)	Km^2
< 55	11,43
55 - 60	0,28
60 - 65	0,16
65 - 70	0,08
70 - 75	0,06
≥ 75	0,01

Usos de Edificios

- Residencial y otros
- Sanitario o Docente
- Industrial o Comercial

Elementos Cartográficos

- Pantallas
- Ferrocarril
- Eje Viario
- Curvas de nivel

Localización

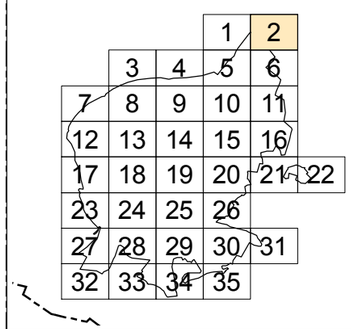

Ayuntamiento de Jerez

Área de Urbanismo, Infraestrucuturas, Vivienda y Suelo

d•nota

Escala: 1:5.000

0 25 50 100 150 200 Metros

Título:

Mapas de Niveles Sonoros. Ruido Ferroviario - Día

Fecha: Febrero 2016

Plano: 28_1F_2

Mapa Estratégico de Ruido de Jerez

Focos ruidoso: tráfico ferroviario Ldía

Niveles Sonoros (dB)

- < 55
- 55 - 60
- 60 - 65
- 65 - 70
- 70 - 75
- > 75

Número estimado de personas expuestas (centena)*

Rango de niveles (dB)	nº personas
< 55	791
55 - 60	2
60 - 65	0
65 - 70	0
70 - 75	0
≥ 75	0

Superficie (Km2) expuesta*

Rango de niveles (dB)	Km^2
< 55	11,43
55 - 60	0,28
60 - 65	0,16
65 - 70	0,08
70 - 75	0,06
≥ 75	0,01

Usos de Edificios

- Residencial y otros
- Sanitario o Docente
- Industrial o Comercial

Elementos Cartográficos

- Pantallas
- Ferrocarril
- Eje Viario
- Curvas de nivel

Localización

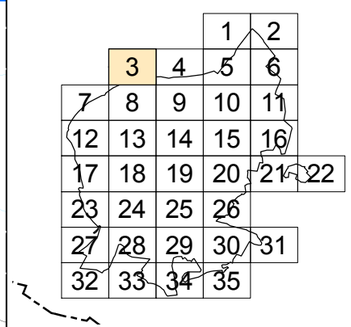

Ayuntamiento de Jerez

Área de Urbanismo, Infraestrucuturas, Vivienda y Suelo

d•nota

Escala: 1:5.000 — 0 25 50 100 150 200 Metros

Título: **Mapas de Niveles Sonoros. Ruido Ferroviario - Día**

Fecha: Febrero 2016

Plano: 28_1F_3

Mapa Estratégico de Ruido de Jerez

Focos ruidoso: tráfico ferroviario Ldía

Niveles Sonoros (dB)

- < 55
- 55 - 60
- 60 - 65
- 65 - 70
- 70 - 75
- > 75

Número estimado de personas expuestas (centena)*

Rango de niveles (dB)	nº personas
< 55	791
55 - 60	2
60 - 65	0
65 - 70	0
70 - 75	0
≥ 75	0

Superficie (Km2) expuesta*

Rango de niveles (dB)	Km^2
< 55	11,43
55 - 60	0,28
60 - 65	0,16
65 - 70	0,08
70 - 75	0,06
≥ 75	0,01

Usos de Edificios

- Residencial y otros
- Sanitario o Docente
- Industrial o Comercial

Elementos Cartográficos

- Pantallas
- Ferrocarril
- Eje Viario
- Curvas de nivel

Localización

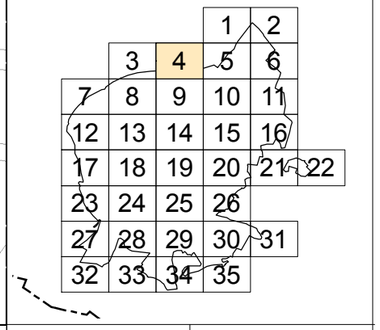

Ayuntamiento de Jerez

Área de Urbanismo, Infraestrucuturas, Vivienda y Suelo

d•nota

Escala: 1:5.000 — 0 25 50 100 150 200 Metros

Título: **Mapas de Niveles Sonoros. Ruido Ferroviario - Día**

Fecha: Febrero 2016

Plano: 28_1F_4

Hoja 4 de 35

Mapa Estratégico de Ruido de Jerez

Focos ruidoso: tráfico ferroviario Ldía

Niveles Sonoros (dB)

- < 55
- 55 - 60
- 60 - 65
- 65 - 70
- 70 - 75
- > 75

Número estimado de personas expuestas (centena)*

Rango de niveles (dB)	nº personas
< 55	791
55 - 60	2
60 - 65	0
65 - 70	0
70 - 75	0
≥ 75	0

Superficie (Km2) expuesta*

Rango de niveles (dB)	Km^2
< 55	11,43
55 - 60	0,28
60 - 65	0,16
65 - 70	0,08
70 - 75	0,06
≥ 75	0,01

Usos de Edificios

- Residencial y otros
- Sanitario o Docente
- Industrial o Comercial

Elementos Cartográficos

- Pantallas
- Ferrocarril
- Eje Viario
- Curvas de nivel

Localización

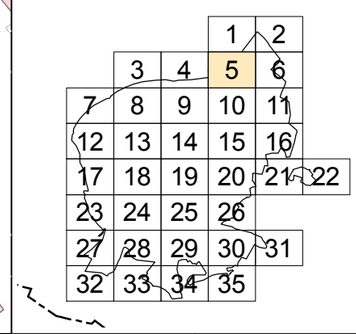

Ayuntamiento de Jerez

Área de Urbanismo, Infraestrucuturas, Vivienda y Suelo

d•nota

Escala: 1:5.000 — 0 25 50 100 150 200 Metros

Título: **Mapas de Niveles Sonoros. Ruido Ferroviario - Día**

Fecha: Febrero 2016

Plano: 28_1F_5

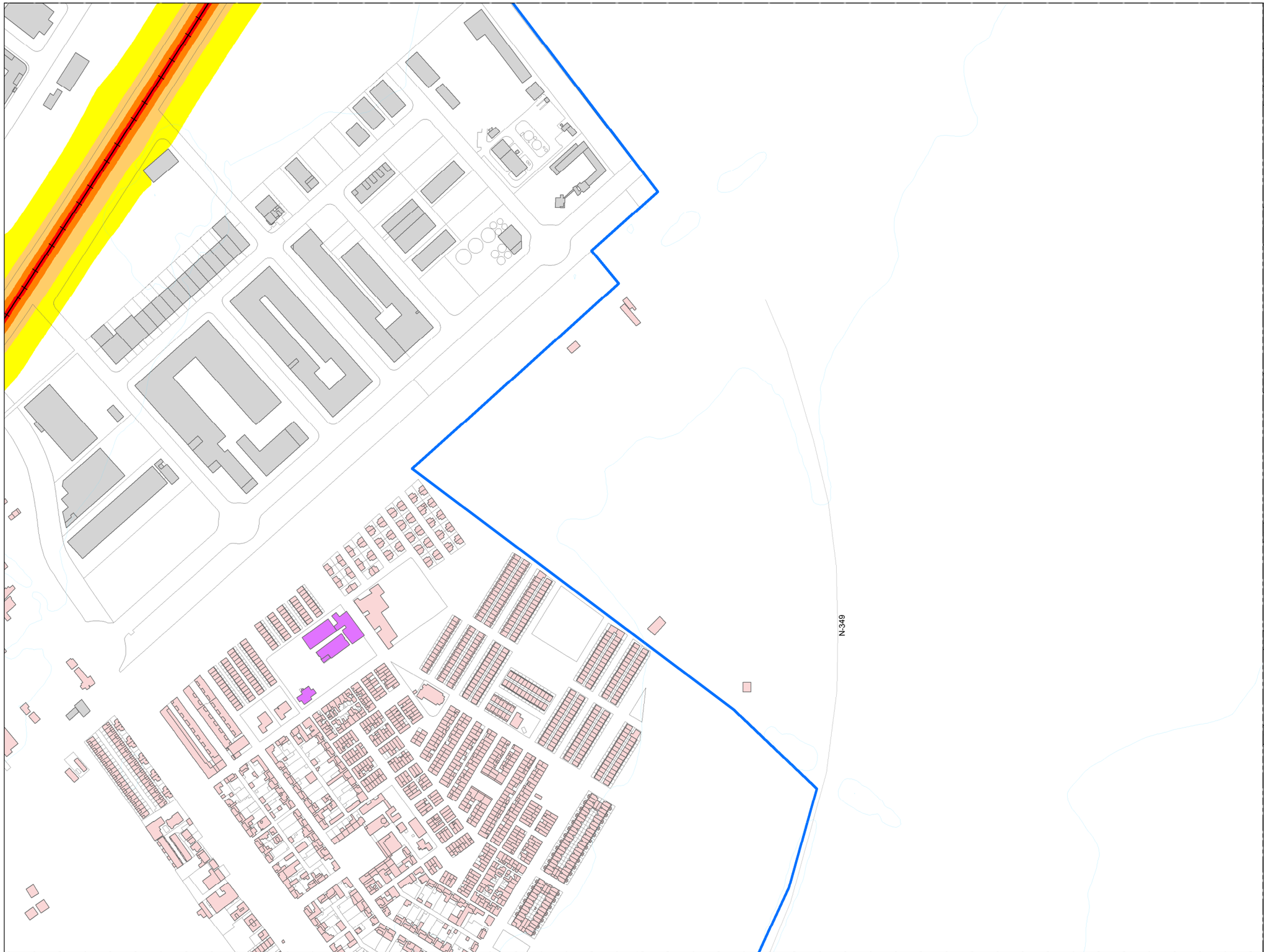

Mapa Estratégico de Ruido de Jerez

Focos ruidoso: tráfico ferroviario Ldía

Niveles Sonoros (dB)

- < 55
- 55 - 60
- 60 - 65
- 65 - 70
- 70 - 75
- > 75

Número estimado de personas expuestas (centena)*

Rango de niveles (dB)	nº personas
< 55	791
55 - 60	2
60 - 65	0
65 - 70	0
70 - 75	0
≥ 75	0

Superficie (Km2) expuesta*

Rango de niveles (dB)	Km^2
< 55	11,43
55 - 60	0,28
60 - 65	0,16
65 - 70	0,08
70 - 75	0,06
≥ 75	0,01

Usos de Edificios

- Residencial y otros
- Sanitario o Docente
- Industrial o Comercial

Elementos Cartográficos

- Pantallas
- Ferrocarril
- Eje Viario
- Curvas de nivel

Localización

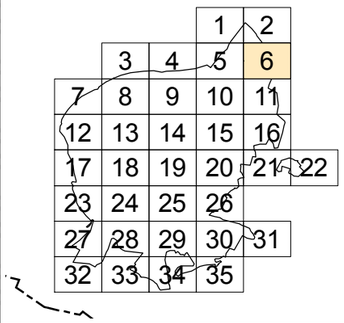

Ayuntamiento de Jerez

Área de Urbanismo, Infraestrucuturas, Vivienda y Suelo

d•nota

Escala: 1:5.000 — 0 25 50 100 150 200 Metros

Título: **Mapas de Niveles Sonoros. Ruido Ferroviario - Día**

Fecha: Febrero 2016

Plano: 28_1F_6

Hoja 6 de 35

Mapa Estratégico de Ruido de Jerez

Focos ruidoso: tráfico ferroviario Ldía

Niveles Sonoros (dB)

- < 55
- 55 - 60
- 60 - 65
- 65 - 70
- 70 - 75
- > 75

Número estimado de personas expuestas (centena)*

Rango de niveles (dB)	nº personas
< 55	791
55 - 60	2
60 - 65	0
65 - 70	0
70 - 75	0
≥ 75	0

Superficie (Km2) expuesta*

Rango de niveles (dB)	Km^2
< 55	11,43
55 - 60	0,28
60 - 65	0,16
65 - 70	0,08
70 - 75	0,06
≥ 75	0,01

Usos de Edificios

- Residencial y otros
- Sanitario o Docente
- Industrial o Comercial

Elementos Cartográficos

- Pantallas
- Ferrocarril
- Eje Viario
- Curvas de nivel

Localización

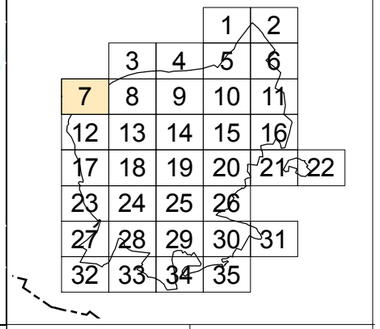

Ayuntamiento de Jerez

Área de Urbanismo, Infraestrucuturas, Vivienda y Suelo

d•nota

Escala: 1:5.000

0 25 50 100 150 200 Metros

Título:

Mapas de Niveles Sonoros. Ruido Ferroviario - Día

Fecha: Febrero 2016

Plano: 28_1F_7

Hoja 7 de 35

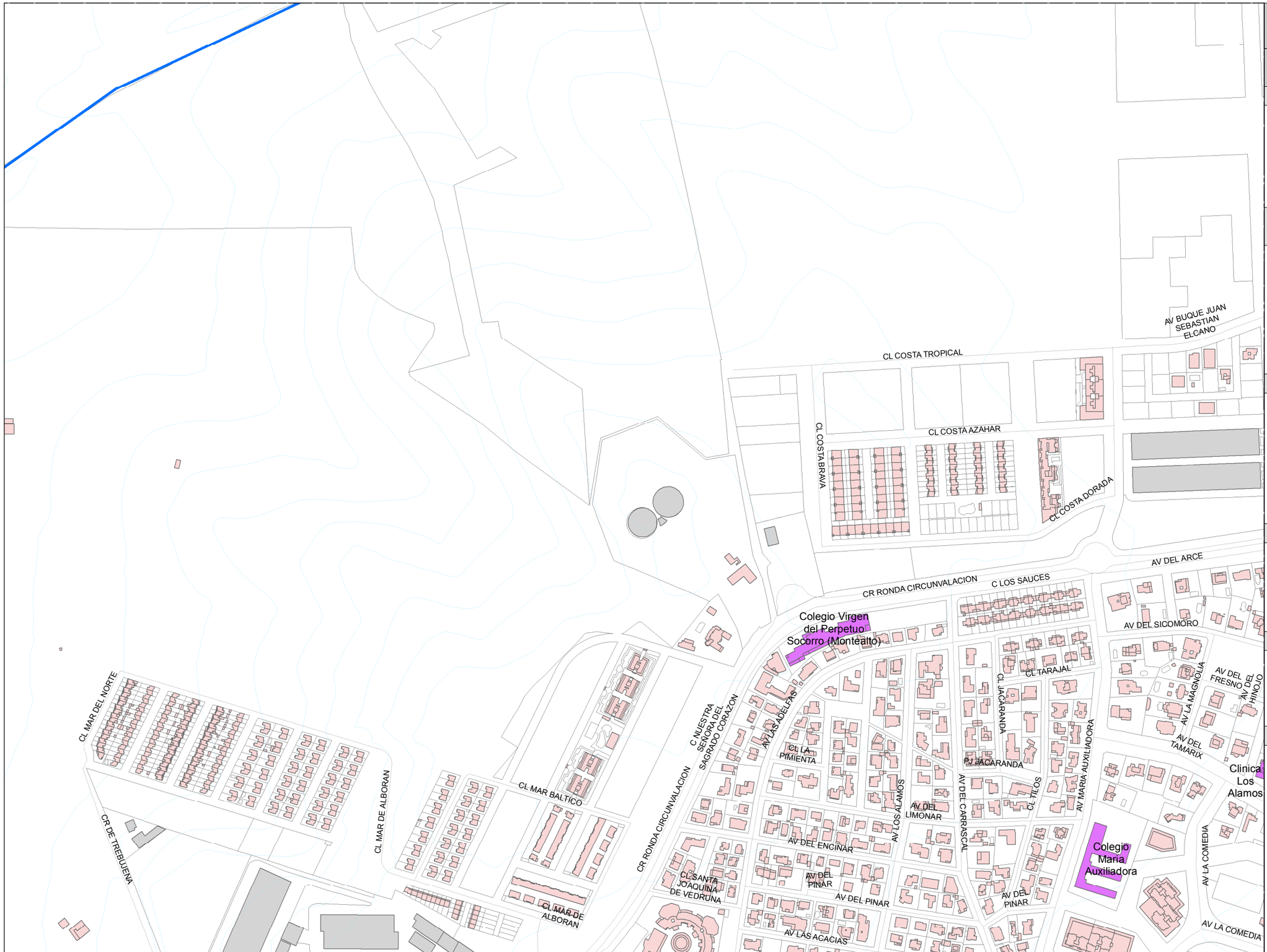

Mapa Estratégico de Ruido de Jerez

Focos ruidoso: tráfico ferroviario Ldía

Niveles Sonoros (dB)

- < 55
- 55 - 60
- 60 - 65
- 65 - 70
- 70 - 75
- > 75

Número estimado de personas expuestas (centena)*

Rango de niveles (dB)	nº personas
< 55	791
55 - 60	2
60 - 65	0
65 - 70	0
70 - 75	0
≥ 75	0

Superficie (Km2) expuesta*

Rango de niveles (dB)	Km^2
< 55	11,43
55 - 60	0,28
60 - 65	0,16
65 - 70	0,08
70 - 75	0,06
≥ 75	0,01

Usos de Edificios

- Residencial y otros
- Sanitario o Docente
- Industrial o Comercial

Elementos Cartográficos

- Pantallas
- Ferrocarril
- Eje Viario
- Curvas de nivel

Localización

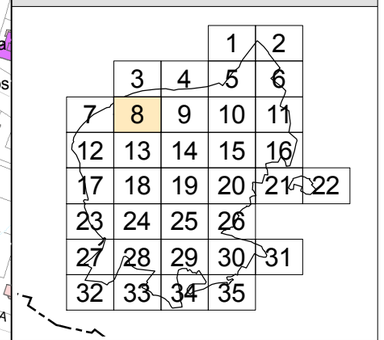

Ayuntamiento de Jerez

Área de Urbanismo, Infraestrucuturas, Vivienda y Suelo

d•nota

Escala: 1:5.000

0 25 50 100 150 200 Metros

Título:

Mapas de Niveles Sonoros. Ruido Ferroviario - Día

Fecha: Febrero 2016

Plano: 28_1F_8

Mapa Estratégico de Ruido de Jerez

Focos ruidoso: tráfico ferroviario Ldía

Niveles Sonoros (dB)

- < 55
- 55 - 60
- 60 - 65
- 65 - 70
- 70 - 75
- > 75

Número estimado de personas expuestas (centena)*

Rango de niveles (dB)	nº personas
< 55	791
55 - 60	2
60 - 65	0
65 - 70	0
70 - 75	0
≥ 75	0

Superficie (Km2) expuesta*

Rango de niveles (dB)	Km^2
< 55	11,43
55 - 60	0,28
60 - 65	0,16
65 - 70	0,08
70 - 75	0,06
≥ 75	0,01

Usos de Edificios

- Residencial y otros
- Sanitario o Docente
- Industrial o Comercial

Elementos Cartográficos

- Pantallas
- Ferrocarril
- Eje Viario
- Curvas de nivel

Localización

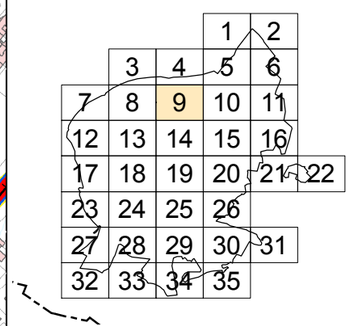

Ayuntamiento de Jerez

Área de Urbanismo, Infraestrucuturas, Vivienda y Suelo

d·nota

Escala: 1:5.000 — 0 25 50 100 150 200 Metros

Título: **Mapas de Niveles Sonoros. Ruido Ferroviario - Día**

Fecha: Febrero 2016

Plano: 28_1F_9

Hoja 9 de 35

Mapa Estratégico de Ruido de Jerez

Focos ruidoso: tráfico ferroviario Ldía

Niveles Sonoros (dB)

- < 55
- 55 - 60
- 60 - 65
- 65 - 70
- 70 - 75
- > 75

Número estimado de personas expuestas (centena)*

Rango de niveles (dB)	nº personas
< 55	791
55 - 60	2
60 - 65	0
65 - 70	0
70 - 75	0
≥ 75	0

Superficie (Km2) expuesta*

Rango de niveles (dB)	Km^2
< 55	11,43
55 - 60	0,28
60 - 65	0,16
65 - 70	0,08
70 - 75	0,06
≥ 75	0,01

Usos de Edificios

- Residencial y otros
- Sanitario o Docente
- Industrial o Comercial

Elementos Cartográficos

- Pantallas
- Ferrocarril
- Eje Viario
- Curvas de nivel

Localización

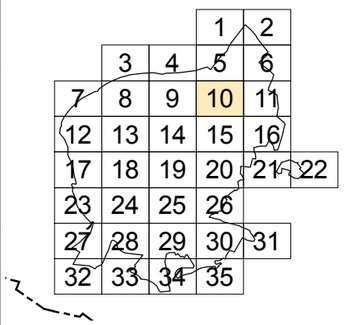

Ayuntamiento de Jerez

Área de Urbanismo, Infraestrucuturas, Vivienda y Suelo

d·nota

Escala: 1:5.000 — 0 25 50 100 150 200 Metros

Título: **Mapas de Niveles Sonoros. Ruido Ferroviario - Día**

Fecha: Febrero 2016

Plano: 28_1F_10

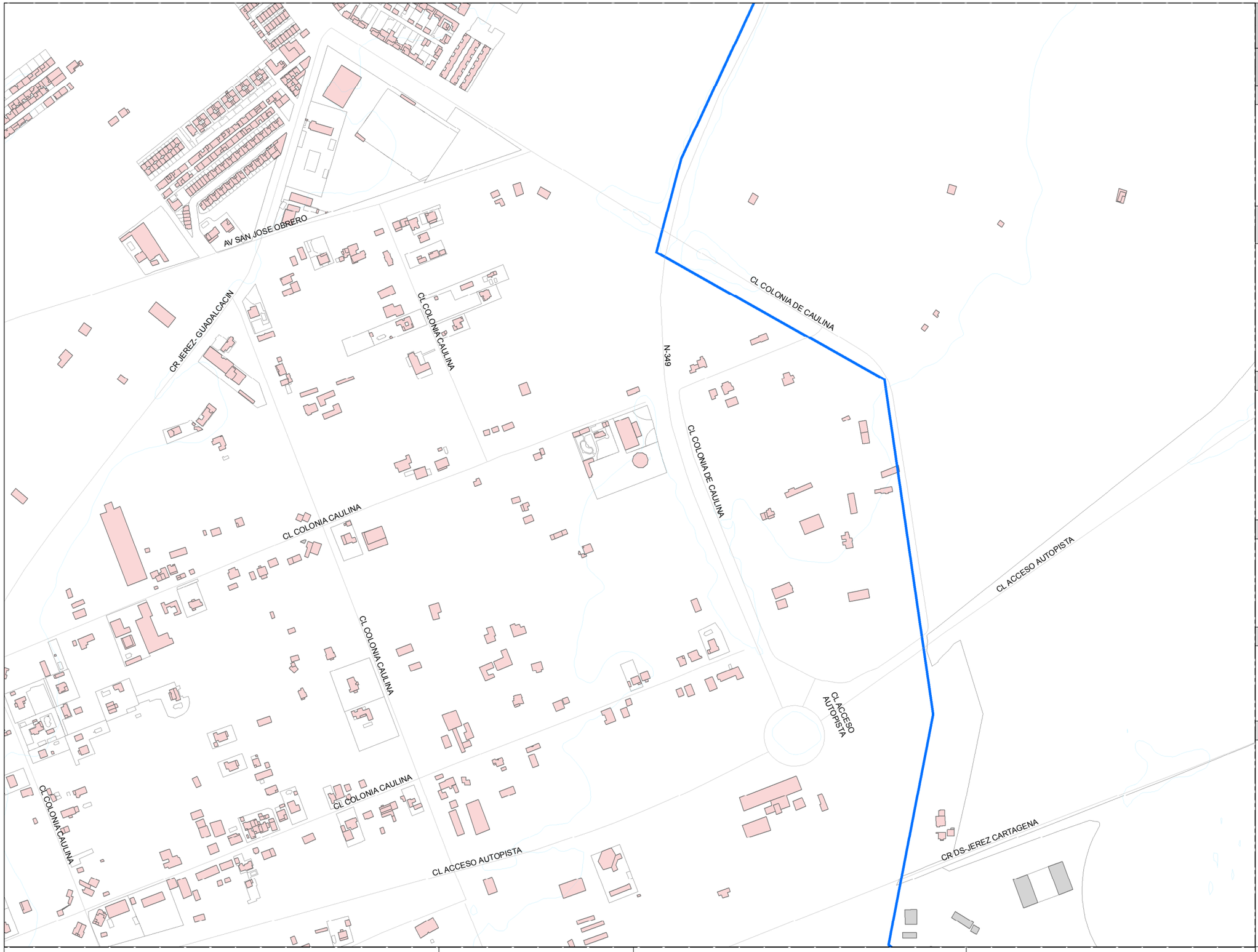

Mapa Estratégico de Ruido de Jerez

Focos ruidoso: tráfico ferroviario Ldía

Niveles Sonoros (dB)

- < 55
- 55 - 60
- 60 - 65
- 65 - 70
- 70 - 75
- > 75

Número estimado de personas expuestas (centena)*

Rango de niveles (dB)	nº personas
< 55	791
55 - 60	2
60 - 65	0
65 - 70	0
70 - 75	0
≥ 75	0

Superficie (Km2) expuesta*

Rango de niveles (dB)	Km^2
< 55	11,43
55 - 60	0,28
60 - 65	0,16
65 - 70	0,08
70 - 75	0,06
≥ 75	0,01

Usos de Edificios

- Residencial y otros
- Sanitario o Docente
- Industrial o Comercial

Elementos Cartográficos

- Pantallas
- Ferrocarril
- Eje Viario
- Curvas de nivel

Localización

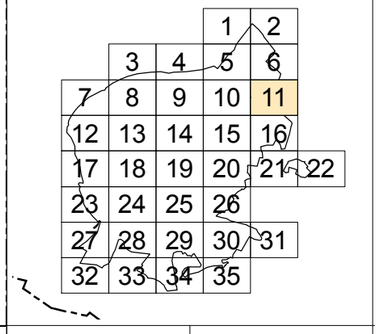

Ayuntamiento de Jerez

Área de Urbanismo, Infraestrucuturas, Vivienda y Suelo

d•nota

Escala: 1:5.000

0 25 50 100 150 200 Metros

Título:

Mapas de Niveles Sonoros. Ruido Ferroviario - Día

Fecha: Febrero 2016

Plano: 28_1F_11

Hoja 11 de 35

Mapa Estratégico de Ruido de Jerez

Focos ruidoso: tráfico ferroviario Ldía

Niveles Sonoros (dB)

- < 55
- 55 - 60
- 60 - 65
- 65 - 70
- 70 - 75
- > 75

Número estimado de personas expuestas (centena)*

Rango de niveles (dB)	nº personas
< 55	791
55 - 60	2
60 - 65	0
65 - 70	0
70 - 75	0
≥ 75	0

Superficie (Km2) expuesta*

Rango de niveles (dB)	Km^2
< 55	11,43
55 - 60	0,28
60 - 65	0,16
65 - 70	0,08
70 - 75	0,06
≥ 75	0,01

Usos de Edificios

- Residencial y otros
- Sanitario o Docente
- Industrial o Comercial

Elementos Cartográficos

- Pantallas
- Ferrocarril
- Eje Viario
- Curvas de nivel

Localización

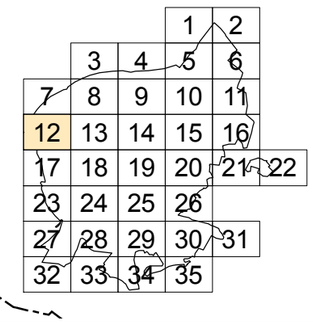

Ayuntamiento de Jerez

Área de Urbanismo, Infraestrucuturas, Vivienda y Suelo

d•nota

Escala: 1:5.000 — 0 25 50 100 150 200 Metros

Título: **Mapas de Niveles Sonoros. Ruido Ferroviario - Día**

Fecha: Febrero 2016

Plano: 28_1F_12

Hoja 12 de 35

Mapa Estratégico de Ruido de Jerez

Focos ruidoso: tráfico ferroviario Ldía

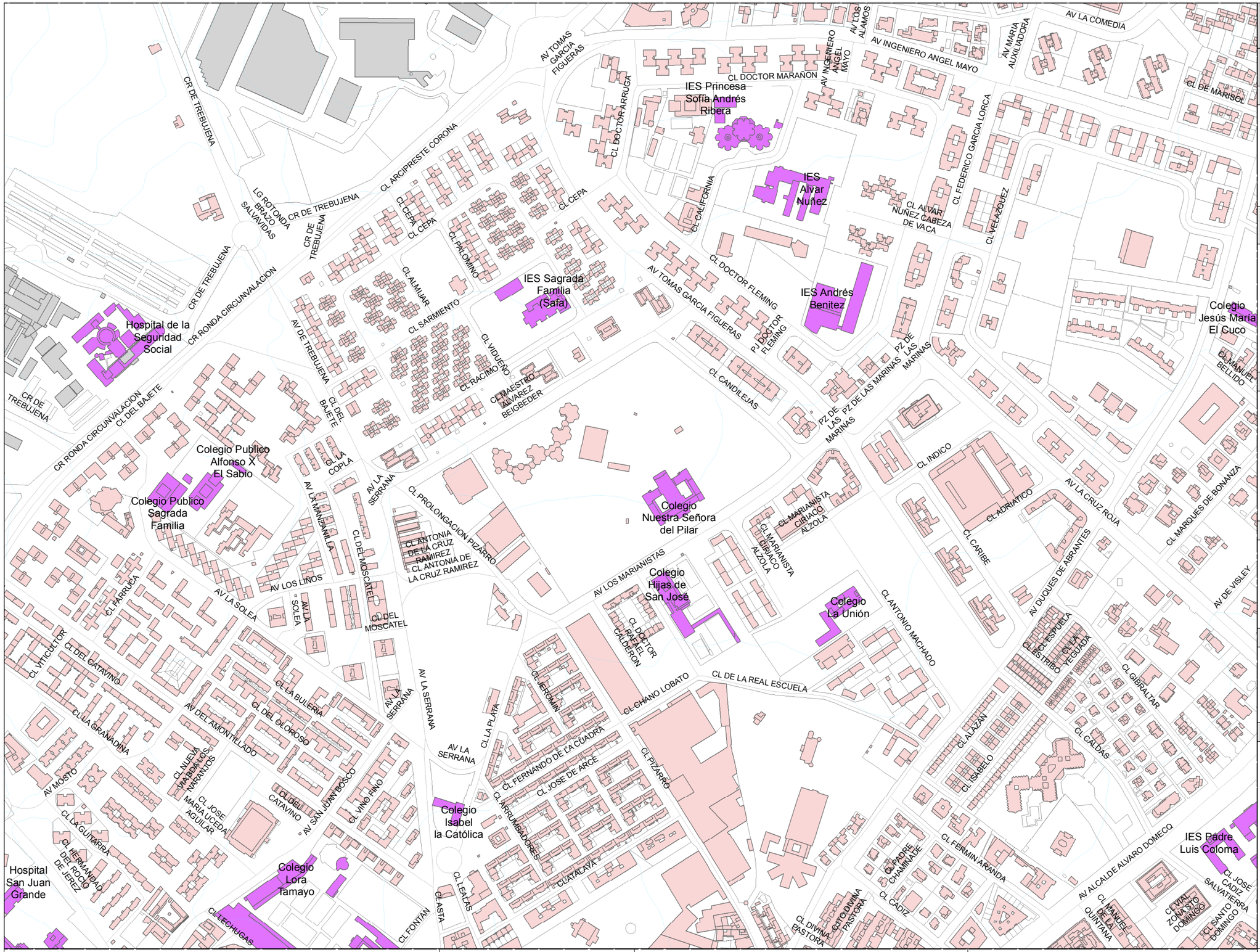

Niveles Sonoros (dB)

- < 55
- 55 - 60
- 60 - 65
- 65 - 70
- 70 - 75
- > 75

Número estimado de personas expuestas (centena)*

Rango de niveles (dB)	nº personas
< 55	791
55 - 60	2
60 - 65	0
65 - 70	0
70 - 75	0
≥ 75	0

Superficie (Km2) expuesta*

Rango de niveles (dB)	Km^2
< 55	11,43
55 - 60	0,28
60 - 65	0,16
65 - 70	0,08
70 - 75	0,06
≥ 75	0,01

Usos de Edificios

- Residencial y otros
- Sanitario o Docente
- Industrial o Comercial

Elementos Cartográficos

- Pantallas
- Ferrocarril
- Eje Viario
- Curvas de nivel

Localización

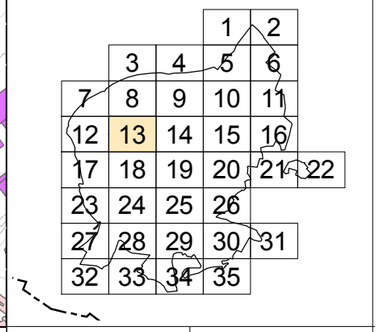

Ayuntamiento de Jerez

Área de Urbanismo, Infraestrucuturas, Vivienda y Suelo

d•nota

Escala: 1:5.000

0 25 50 100 150 200 Metros

Título:

Mapas de Niveles Sonoros. Ruido Ferroviario - Día

Fecha: Febrero 2016

Plano: 28_1F_13

Hoja 13 de 35

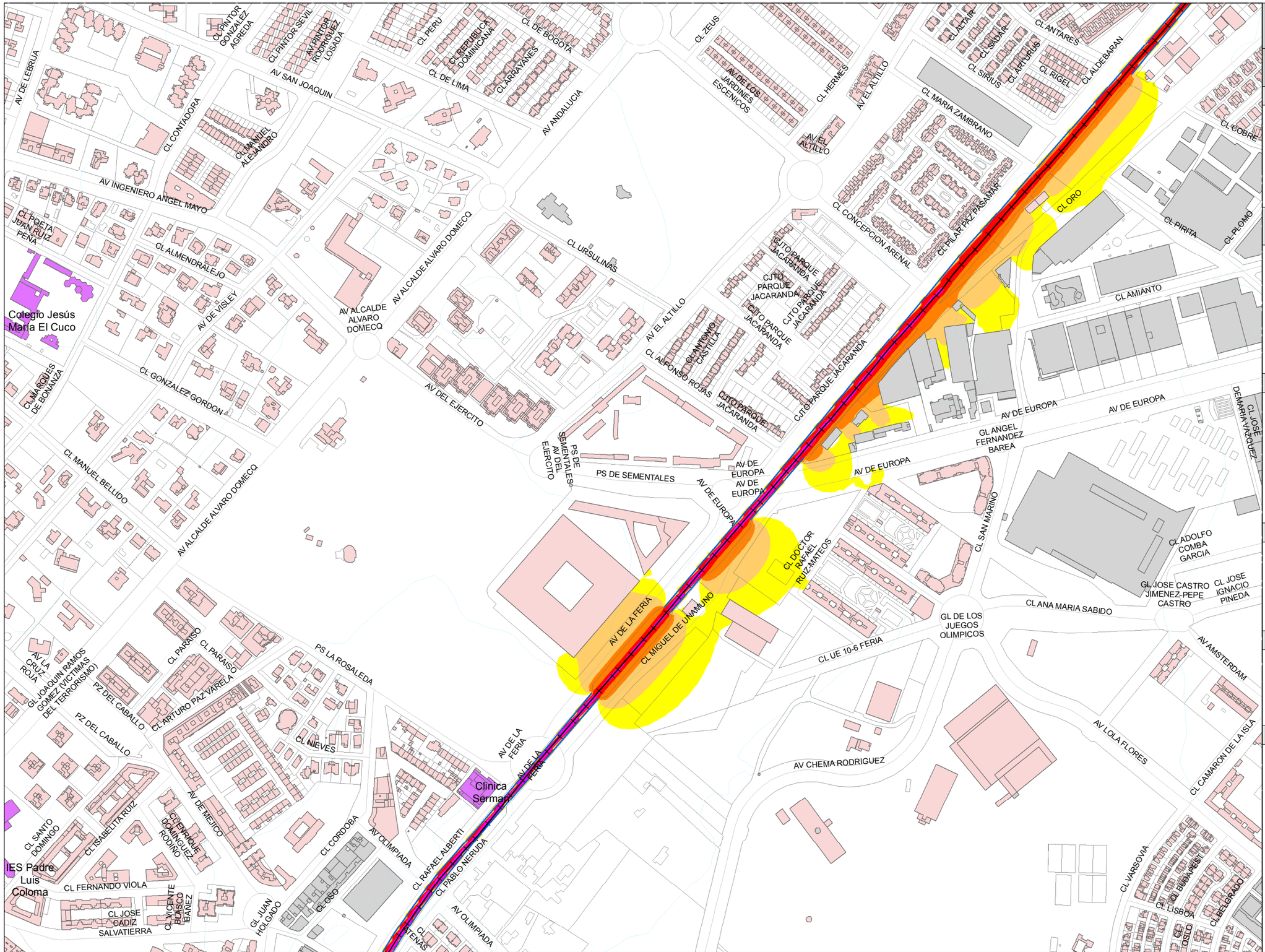

Mapa Estratégico de Ruido de Jerez

Focos ruidoso: tráfico ferroviario Ldía

Niveles Sonoros (dB)

- < 55
- 55 - 60
- 60 - 65
- 65 - 70
- 70 - 75
- > 75

Número estimado de personas expuestas (centena)*

Rango de niveles (dB)	nº personas
< 55	791
55 - 60	2
60 - 65	0
65 - 70	0
70 - 75	0
≥ 75	0

Superficie (Km2) expuesta*

Rango de niveles (dB)	Km^2
< 55	11,43
55 - 60	0,28
60 - 65	0,16
65 - 70	0,08
70 - 75	0,06
≥ 75	0,01

Usos de Edificios

- Residencial y otros
- Sanitario o Docente
- Industrial o Comercial

Elementos Cartográficos

- Pantallas
- Ferrocarril
- Eje Viario
- Curvas de nivel

Localización

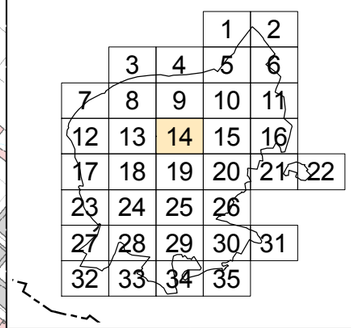

Ayuntamiento de Jerez

Área de Urbanismo, Infraestrucuturas, Vivienda y Suelo

d•nota

Escala: 1:5.000 — 0 25 50 100 150 200 Metros

Título: **Mapas de Niveles Sonoros. Ruido Ferroviario - Día**

Fecha: Febrero 2016

Plano: 28_1F_14

Hoja 14 de 35

Mapa Estratégico de Ruido de Jerez

Focos ruidoso: tráfico ferroviario Ldía

Niveles Sonoros (dB)

- < 55
- 55 - 60
- 60 - 65
- 65 - 70
- 70 - 75
- > 75

Número estimado de personas expuestas (centena)*

Rango de niveles (dB)	nº personas
< 55	791
55 - 60	2
60 - 65	0
65 - 70	0
70 - 75	0
≥ 75	0

Superficie (Km2) expuesta*

Rango de niveles (dB)	Km^2
< 55	11,43
55 - 60	0,28
60 - 65	0,16
65 - 70	0,08
70 - 75	0,06
≥ 75	0,01

Usos de Edificios

- Residencial y otros
- Sanitario o Docente
- Industrial o Comercial

Elementos Cartográficos

- Pantallas
- Ferrocarril
- Eje Viario
- Curvas de nivel

Localización

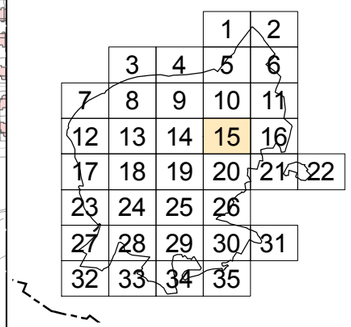

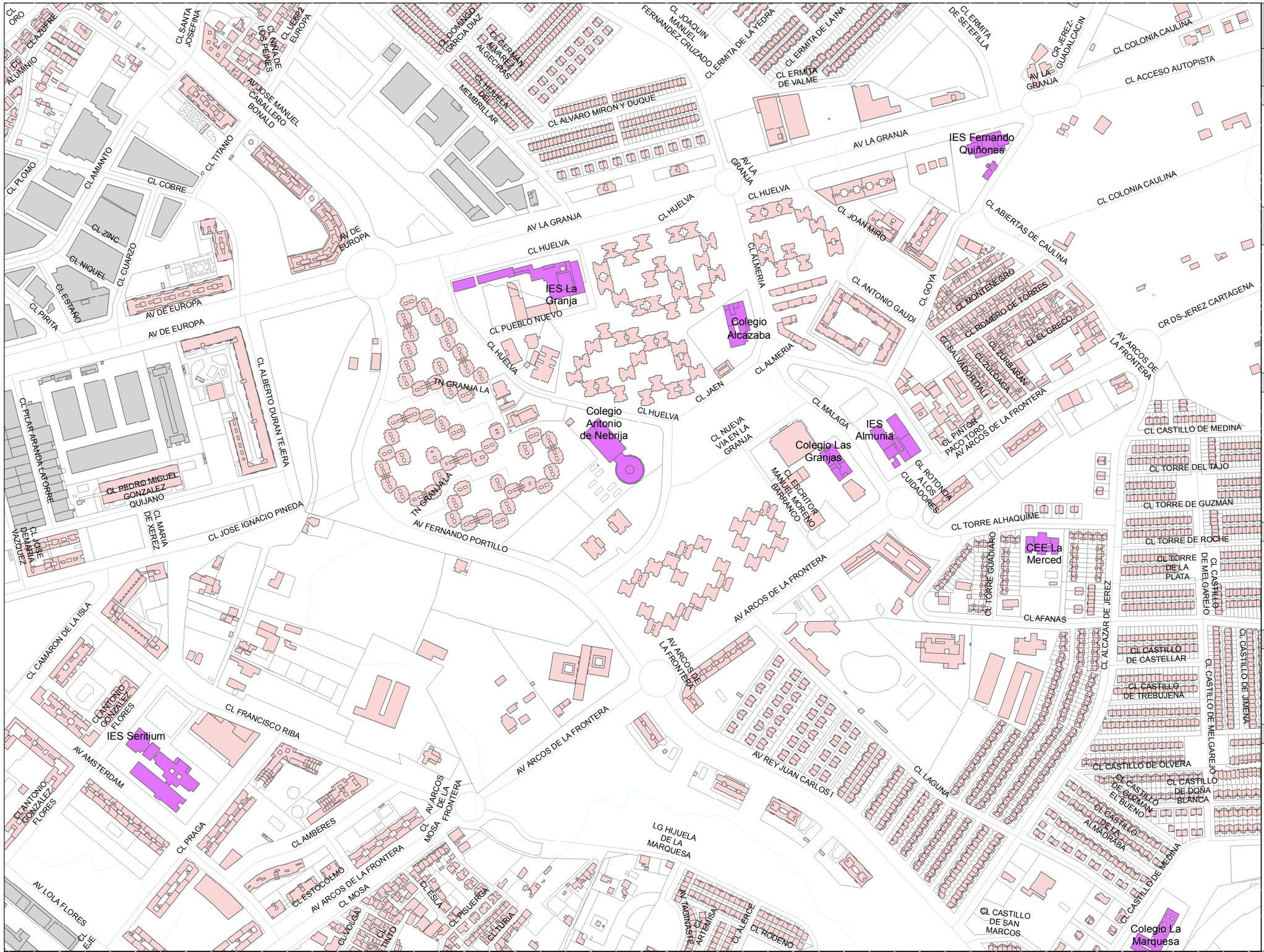

Ayuntamiento de Jerez

Área de Urbanismo, Infraestrucuturas, Vivienda y Suelo

d·nota

Escala: 1:5.000

0 25 50 100 150 200 Metros

Título:

Mapas de Niveles Sonoros. Ruido Ferroviario - Día

Fecha: Febrero 2016

Plano: 28_1F_15

Hoja 15 de 35

Mapa Estratégico de Ruido de Jerez

Focos ruidoso: tráfico ferroviario Ldía

Niveles Sonoros (dB)

- < 55
- 55 - 60
- 60 - 65
- 65 - 70
- 70 - 75
- > 75

Número estimado de personas expuestas (centena)*

Rango de niveles (dB)	nº personas
< 55	791
55 - 60	2
60 - 65	0
65 - 70	0
70 - 75	0
≥ 75	0

Superficie (Km2) expuesta*

Rango de niveles (dB)	Km^2
< 55	11,43
55 - 60	0,28
60 - 65	0,16
65 - 70	0,08
70 - 75	0,06
≥ 75	0,01

Usos de Edificios

- Residencial y otros
- Sanitario o Docente
- Industrial o Comercial

Elementos Cartográficos

- Pantallas
- Ferrocarril
- Eje Viario
- Curvas de nivel

Localización

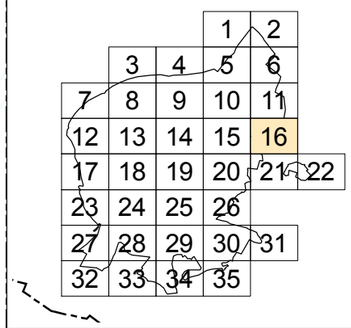

Ayuntamiento de Jerez

Área de Urbanismo, Infraestrucuturas, Vivienda y Suelo

d•nota

Escala: 1:5.000 — 0 25 50 100 150 200 Metros

Título: **Mapas de Niveles Sonoros. Ruido Ferroviario - Día**

Fecha: Febrero 2016

Plano: 28_1F_16

Hoja 16 de 35

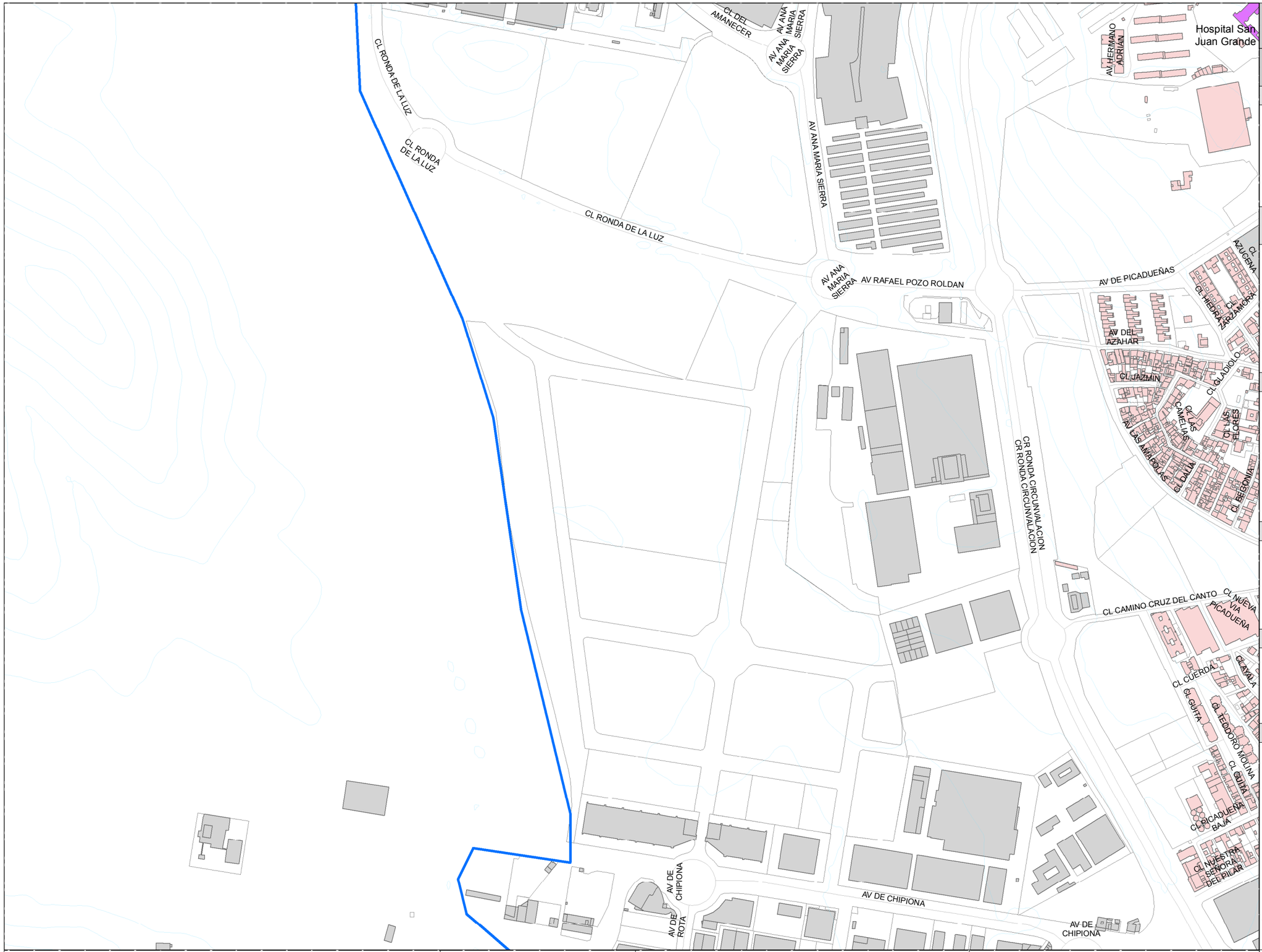

Mapa Estratégico de Ruido de Jerez

Focos ruidoso: tráfico ferroviario Ldía

Niveles Sonoros (dB)

- < 55
- 55 - 60
- 60 - 65
- 65 - 70
- 70 - 75
- > 75

Número estimado de personas expuestas (centena)*

Rango de niveles (dB)	nº personas
< 55	791
55 - 60	2
60 - 65	0
65 - 70	0
70 - 75	0
≥ 75	0

Superficie (Km2) expuesta*

Rango de niveles (dB)	Km^2
< 55	11,43
55 - 60	0,28
60 - 65	0,16
65 - 70	0,08
70 - 75	0,06
≥ 75	0,01

Usos de Edificios

- Residencial y otros
- Sanitario o Docente
- Industrial o Comercial

Elementos Cartográficos

- Pantallas
- Ferrocarril
- Eje Viario
- Curvas de nivel

Localización

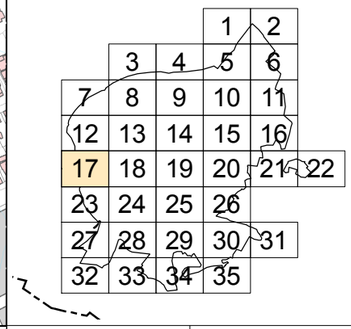

Ayuntamiento de Jerez

Área de Urbanismo, Infraestrucuturas, Vivienda y Suelo

d·nota

Escala: 1:5.000

0 25 50 100 150 200 Metros

Título:

Mapas de Niveles Sonoros. Ruido Ferroviario - Día

Fecha: Febrero 2016

Plano: 28_1F_17

Hoja 17 de 35

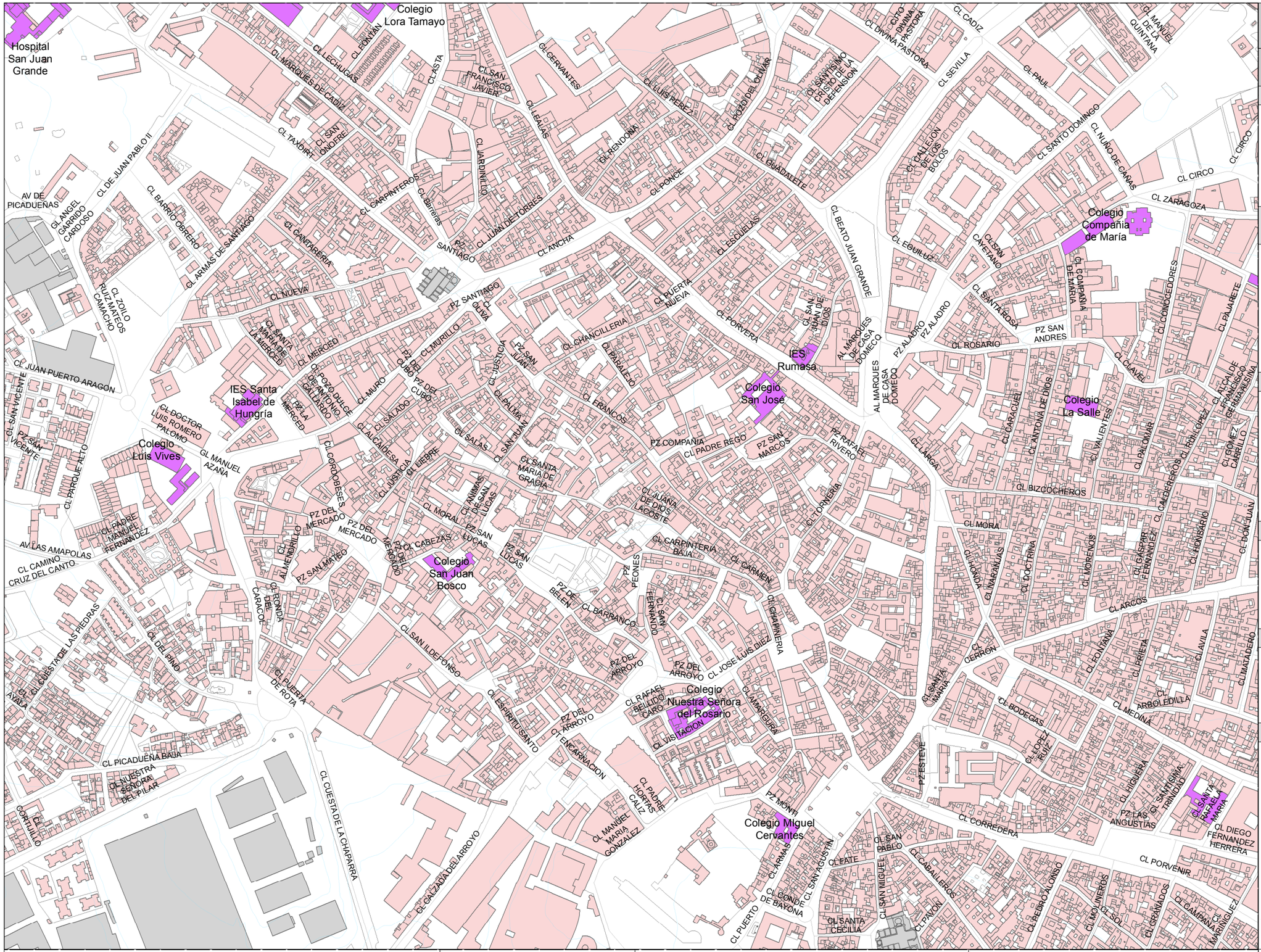

Mapa Estratégico de Ruido de Jerez

Focos ruidoso: tráfico ferroviario Ldía

Niveles Sonoros (dB)

- < 55
- 55 - 60
- 60 - 65
- 65 - 70
- 70 - 75
- > 75

Número estimado de personas expuestas (centena)*

Rango de niveles (dB)	nº personas
< 55	791
55 - 60	2
60 - 65	0
65 - 70	0
70 - 75	0
≥ 75	0

Superficie (Km2) expuesta*

Rango de niveles (dB)	Km^2
< 55	11,43
55 - 60	0,28
60 - 65	0,16
65 - 70	0,08
70 - 75	0,06
≥ 75	0,01

Usos de Edificios

- Residencial y otros
- Sanitario o Docente
- Industrial o Comercial

Elementos Cartográficos

- Pantallas
- Ferrocarril
- Eje Viario
- Curvas de nivel

Localización

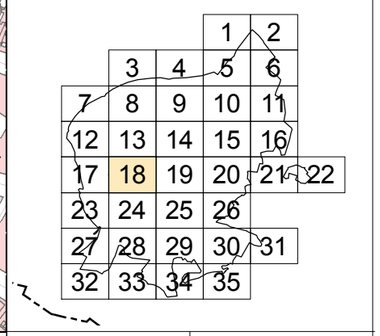

Ayuntamiento de Jerez

Área de Urbanismo, Infraestrucuturas, Vivienda y Suelo

d•nota

Escala: 1:5.000 — 0 25 50 100 150 200 Metros

Título: **Mapas de Niveles Sonoros. Ruido Ferroviario - Día**

Fecha: Febrero 2016

Plano: 28_1F_18

Hoja 18 de 35

Mapa Estratégico de Ruido de Jerez

Focos ruidoso: tráfico ferroviario Ldía

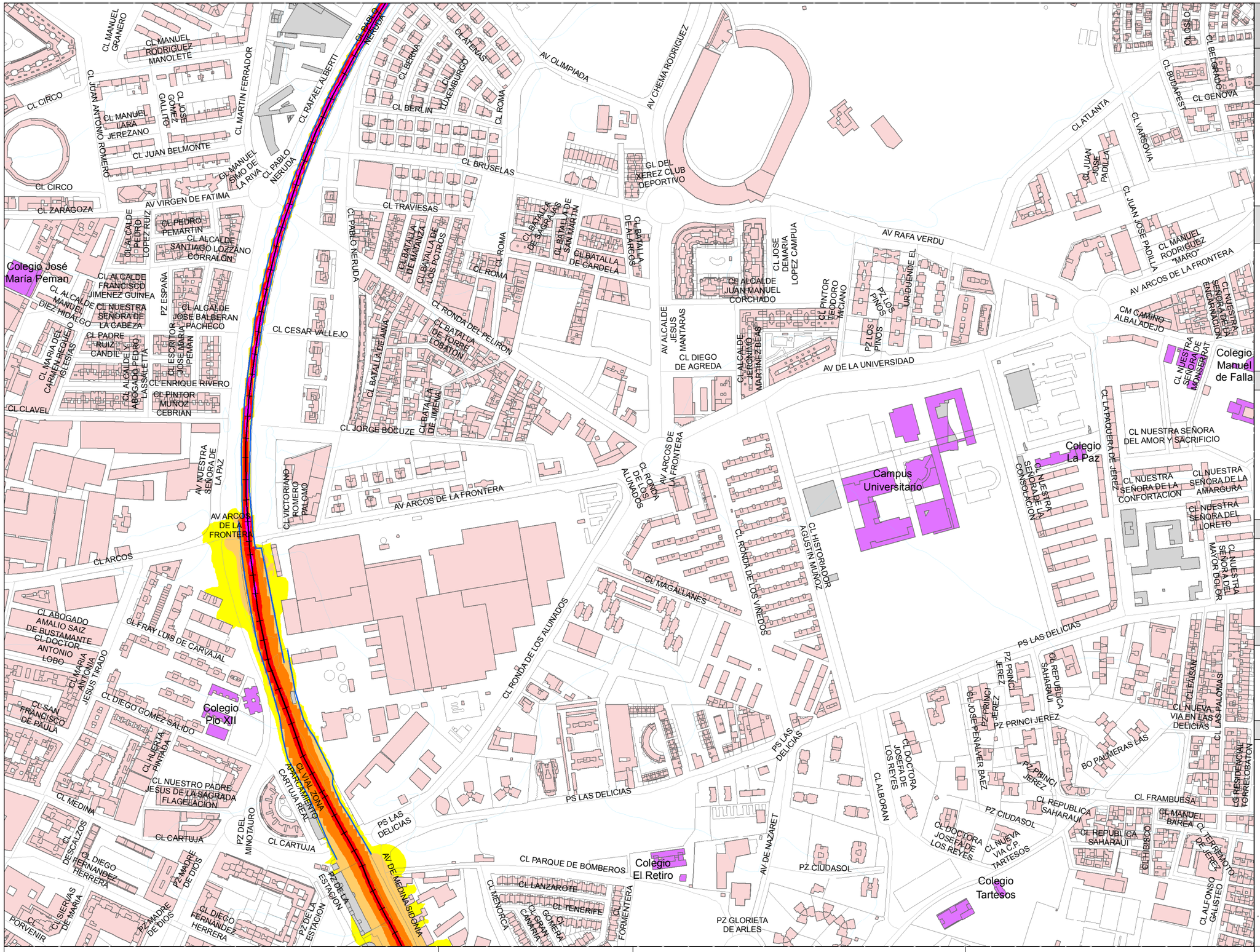

Niveles Sonoros (dB)

- < 55
- 55 - 60
- 60 - 65
- 65 - 70
- 70 - 75
- > 75

Número estimado de personas expuestas (centena)*

Rango de niveles (dB)	nº personas
< 55	791
55 - 60	2
60 - 65	0
65 - 70	0
70 - 75	0
≥ 75	0

Superficie (Km2) expuesta*

Rango de niveles (dB)	Km^2
< 55	11,43
55 - 60	0,28
60 - 65	0,16
65 - 70	0,08
70 - 75	0,06
≥ 75	0,01

Usos de Edificios

- Residencial y otros
- Sanitario o Docente
- Industrial o Comercial

Elementos Cartográficos

- Pantallas
- Ferrocarril
- Eje Viario
- Curvas de nivel

Localización

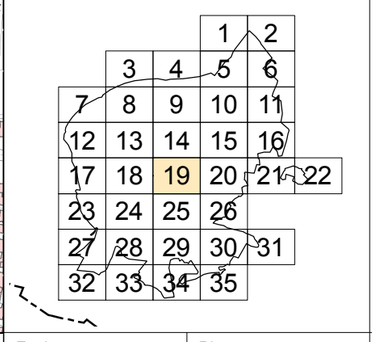

Ayuntamiento de Jerez

Área de Urbanismo, Infraestrucuturas, Vivienda y Suelo

d•nota

Escala: 1:5.000

0 25 50 100 150 200 Metros

Título:

Mapas de Niveles Sonoros. Ruido Ferroviario - Día

Fecha: Febrero 2016

Plano: 28_1F_19

Hoja 19 de 35

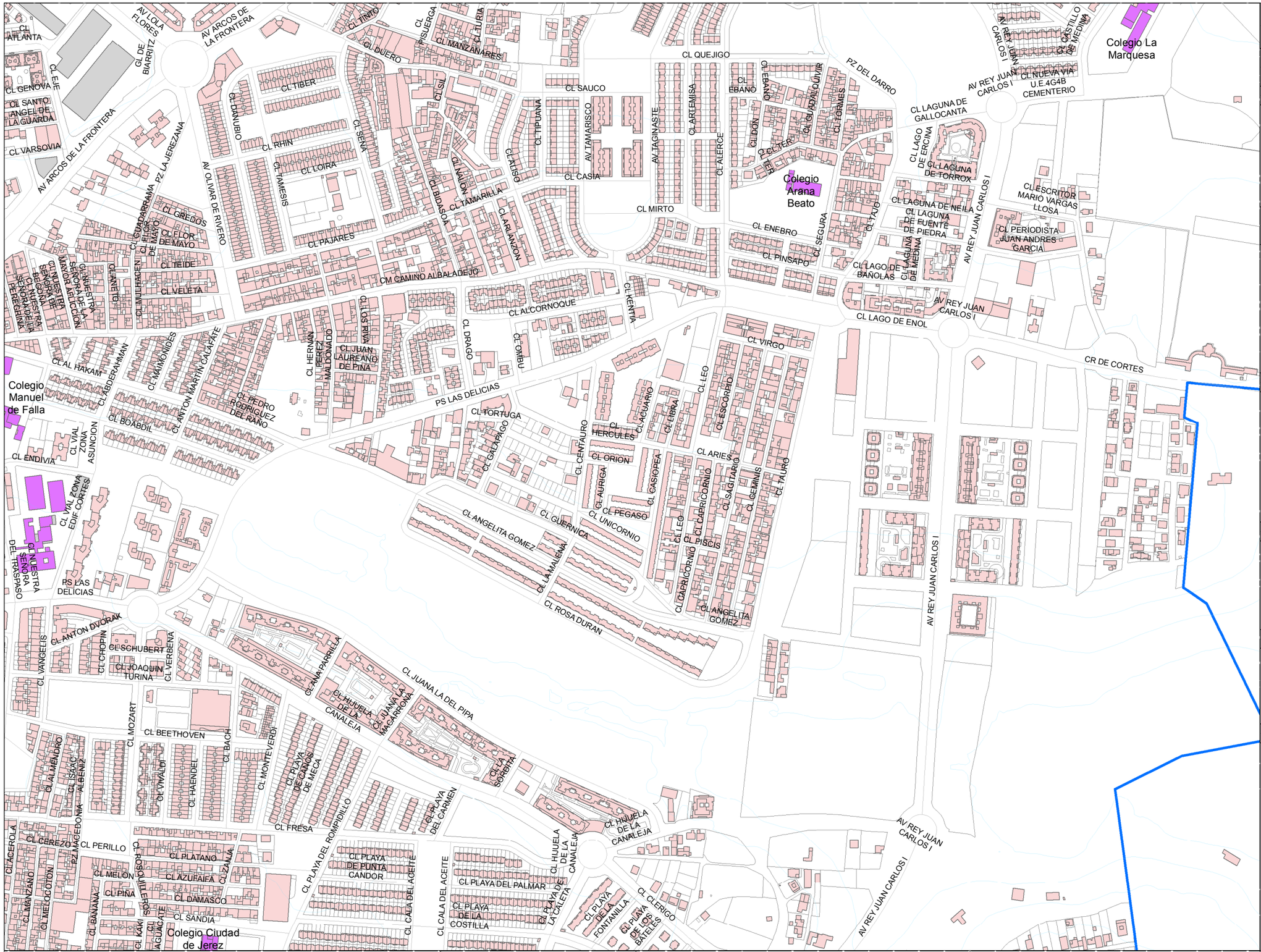

Mapa Estratégico de Ruido de Jerez

Focos ruidoso: tráfico ferroviario Ldía

Niveles Sonoros (dB)

- < 55
- 55 - 60
- 60 - 65
- 65 - 70
- 70 - 75
- > 75

Número estimado de personas expuestas (centena)*

Rango de niveles (dB)	nº personas
< 55	791
55 - 60	2
60 - 65	0
65 - 70	0
70 - 75	0
≥ 75	0

Superficie (Km2) expuesta*

Rango de niveles (dB)	Km^2
< 55	11,43
55 - 60	0,28
60 - 65	0,16
65 - 70	0,08
70 - 75	0,06
≥ 75	0,01

Usos de Edificios

- Residencial y otros
- Sanitario o Docente
- Industrial o Comercial

Elementos Cartográficos

- Pantallas
- Ferrocarril
- Eje Viario
- Curvas de nivel

Localización

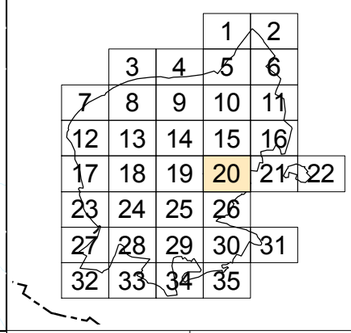

Ayuntamiento de Jerez

Área de Urbanismo, Infraestrucuturas, Vivienda y Suelo

d•nota

Escala: 1:5.000

0 25 50 100 150 200 Metros

Título:

Mapas de Niveles Sonoros. Ruido Ferroviario - Día

Fecha: Febrero 2016

Plano: 28_1F_20

Hoja 20 de 35

Mapa Estratégico de Ruido de Jerez

Focos ruidoso: tráfico ferroviario Ldía

Niveles Sonoros (dB)

- < 55
- 55 - 60
- 60 - 65
- 65 - 70
- 70 - 75
- > 75

Número estimado de personas expuestas (centena)*

Rango de niveles (dB)	nº personas
< 55	791
55 - 60	2
60 - 65	0
65 - 70	0
70 - 75	0
≥ 75	0

Superficie (Km2) expuesta*

Rango de niveles (dB)	Km^2
< 55	11,43
55 - 60	0,28
60 - 65	0,16
65 - 70	0,08
70 - 75	0,06
≥ 75	0,01

Usos de Edificios

- Residencial y otros
- Sanitario o Docente
- Industrial o Comercial

Elementos Cartográficos

- Pantallas
- Ferrocarril
- Eje Viario
- Curvas de nivel

Localización

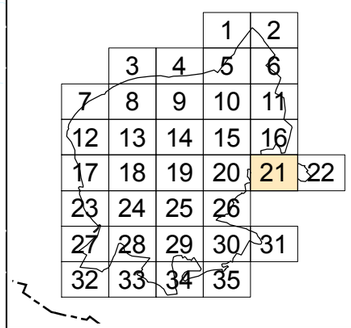

Ayuntamiento de Jerez

Área de Urbanismo, Infraestrucuturas, Vivienda y Suelo

d•nota

Escala: 1:5.000 — 0 25 50 100 150 200 Metros

Título: **Mapas de Niveles Sonoros. Ruido Ferroviario - Día**

Fecha: Febrero 2016

Plano: 28_1F_21

Hoja 21 de 35

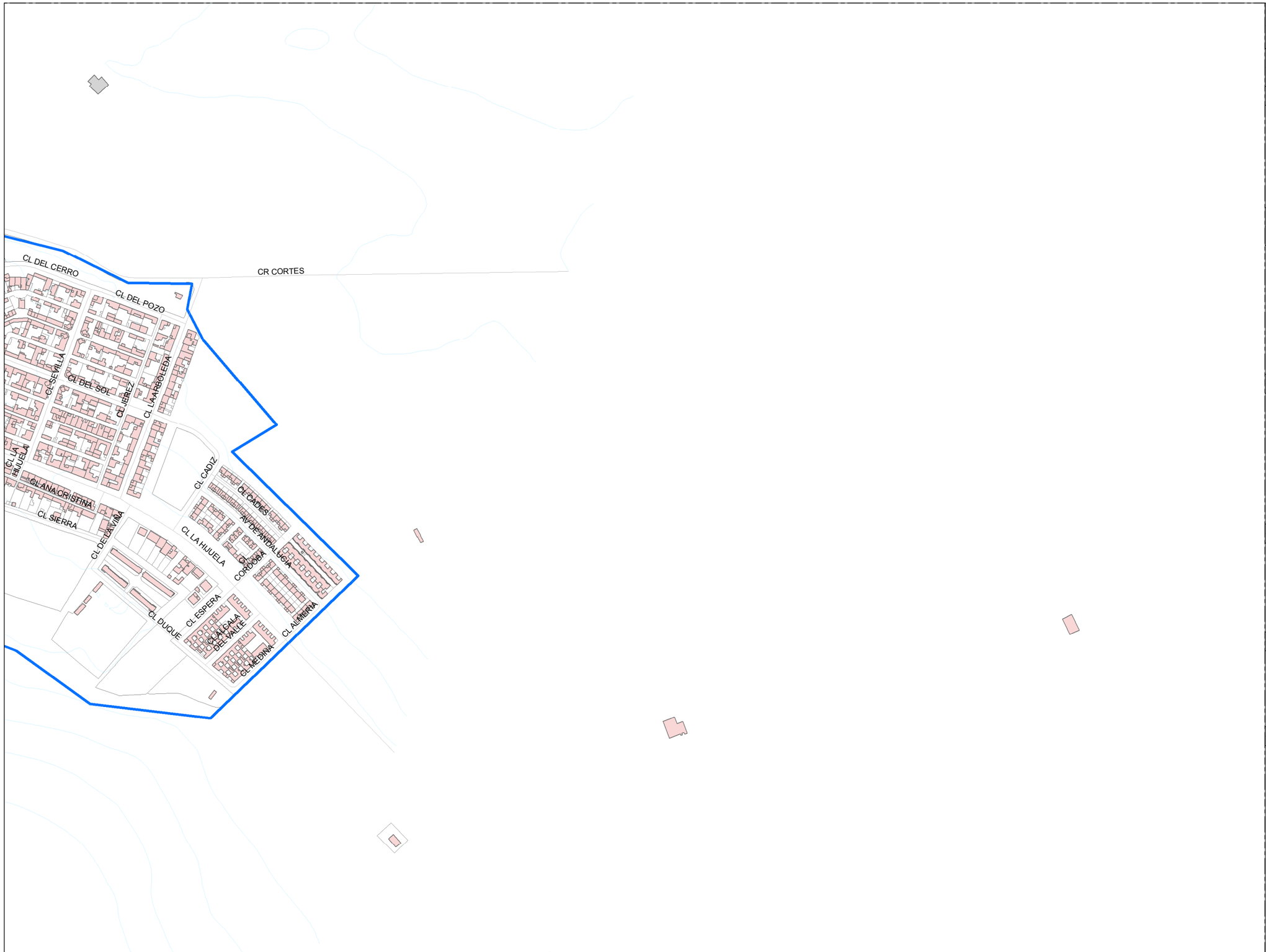

Mapa Estratégico de Ruido de Jerez

Focos ruidoso: tráfico ferroviario Ldía

Niveles Sonoros (dB)

- < 55
- 55 - 60
- 60 - 65
- 65 - 70
- 70 - 75
- > 75

Número estimado de personas expuestas (centena)*

Rango de niveles (dB)	nº personas
< 55	791
55 - 60	2
60 - 65	0
65 - 70	0
70 - 75	0
≥ 75	0

Superficie (Km2) expuesta*

Rango de niveles (dB)	Km^2
< 55	11,43
55 - 60	0,28
60 - 65	0,16
65 - 70	0,08
70 - 75	0,06
≥ 75	0,01

Usos de Edificios

- Residencial y otros
- Sanitario o Docente
- Industrial o Comercial

Elementos Cartográficos

- Pantallas
- Ferrocarril
- Eje Viario
- Curvas de nivel

Localización

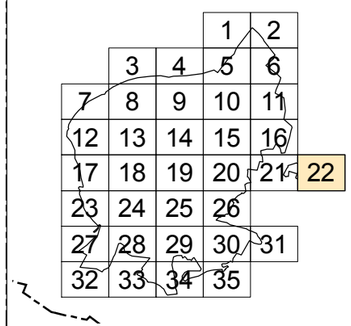

Ayuntamiento de Jerez

Área de Urbanismo, Infraestrucuturas, Vivienda y Suelo

d•nota

Escala: 1:5.000 — 0 25 50 100 150 200 Metros

Título: **Mapas de Niveles Sonoros. Ruido Ferroviario - Día**

Fecha: Febrero 2016

Plano: 28_1F_22

Hoja 22 de 35

Mapa Estratégico de Ruido de Jerez

Focos ruidoso: tráfico ferroviario Ldía

Niveles Sonoros (dB)

- < 55
- 55 - 60
- 60 - 65
- 65 - 70
- 70 - 75
- > 75

Número estimado de personas expuestas (centena)*

Rango de niveles (dB)	nº personas
< 55	791
55 - 60	2
60 - 65	0
65 - 70	0
70 - 75	0
≥ 75	0

Superficie (Km2) expuesta*

Rango de niveles (dB)	Km^2
< 55	11,43
55 - 60	0,28
60 - 65	0,16
65 - 70	0,08
70 - 75	0,06
≥ 75	0,01

Usos de Edificios

- Residencial y otros
- Sanitario o Docente
- Industrial o Comercial

Elementos Cartográficos

- Pantallas
- Ferrocarril
- Eje Viario
- Curvas de nivel

Localización

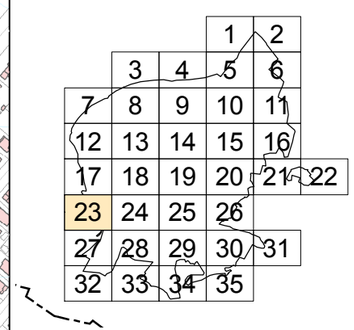

Ayuntamiento de Jerez

Área de Urbanismo, Infraestrucuturas, Vivienda y Suelo

d•nota

Escala: 1:5.000 — 0 25 50 100 150 200 Metros

Título: **Mapas de Niveles Sonoros. Ruido Ferroviario - Día**

Fecha: Febrero 2016

Plano: 28_1F_23

Mapa Estratégico de Ruido de Jerez

Focos ruidoso: tráfico ferroviario Ldía

Niveles Sonoros (dB)

- < 55
- 55 - 60
- 60 - 65
- 65 - 70
- 70 - 75
- > 75

Número estimado de personas expuestas (centena)*

Rango de niveles (dB)	nº personas
< 55	791
55 - 60	2
60 - 65	0
65 - 70	0
70 - 75	0
≥ 75	0

Superficie (Km2) expuesta*

Rango de niveles (dB)	Km^2
< 55	11,43
55 - 60	0,28
60 - 65	0,16
65 - 70	0,08
70 - 75	0,06
≥ 75	0,01

Usos de Edificios

- Residencial y otros
- Sanitario o Docente
- Industrial o Comercial

Elementos Cartográficos

- Pantallas
- Ferrocarril
- Eje Viario
- Curvas de nivel

Localización

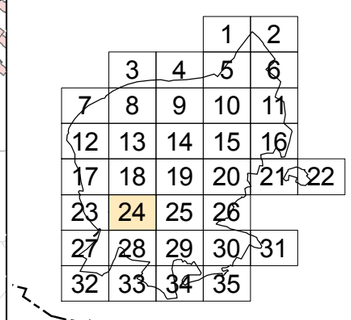

Ayuntamiento de Jerez

Área de Urbanismo, Infraestrucuturas, Vivienda y Suelo

d·nota

Escala: 1:5.000

0 25 50 100 150 200 Metros

Título: **Mapas de Niveles Sonoros. Ruido Ferroviario - Día**

Fecha: Febrero 2016

Plano: 28_1F_24

Hoja 24 de 35

Mapa Estratégico de Ruido de Jerez

Focos ruidoso: tráfico ferroviario Ldía

Niveles Sonoros (dB)

- < 55
- 55 - 60
- 60 - 65
- 65 - 70
- 70 - 75
- > 75

Número estimado de personas expuestas (centena)*

Rango de niveles (dB)	nº personas
< 55	791
55 - 60	2
60 - 65	0
65 - 70	0
70 - 75	0
≥ 75	0

Superficie (Km2) expuesta*

Rango de niveles (dB)	Km^2
< 55	11,43
55 - 60	0,28
60 - 65	0,16
65 - 70	0,08
70 - 75	0,06
≥ 75	0,01

Usos de Edificios

- Residencial y otros
- Sanitario o Docente
- Industrial o Comercial

Elementos Cartográficos

- Pantallas
- Ferrocarril
- Eje Viario
- Curvas de nivel

Localización

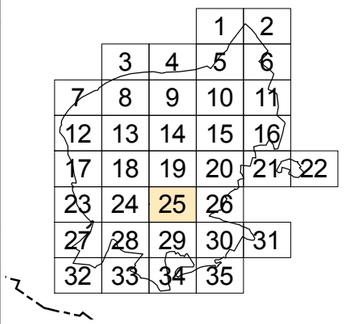

Ayuntamiento de Jerez

Área de Urbanismo, Infraestrucuturas, Vivienda y Suelo

d·nota

Escala: 1:5.000 — 0 25 50 100 150 200 Metros

Título: **Mapas de Niveles Sonoros. Ruido Ferroviario - Día**

Fecha: Febrero 2016

Plano: 28_1F_25

Hoja 25 de 35

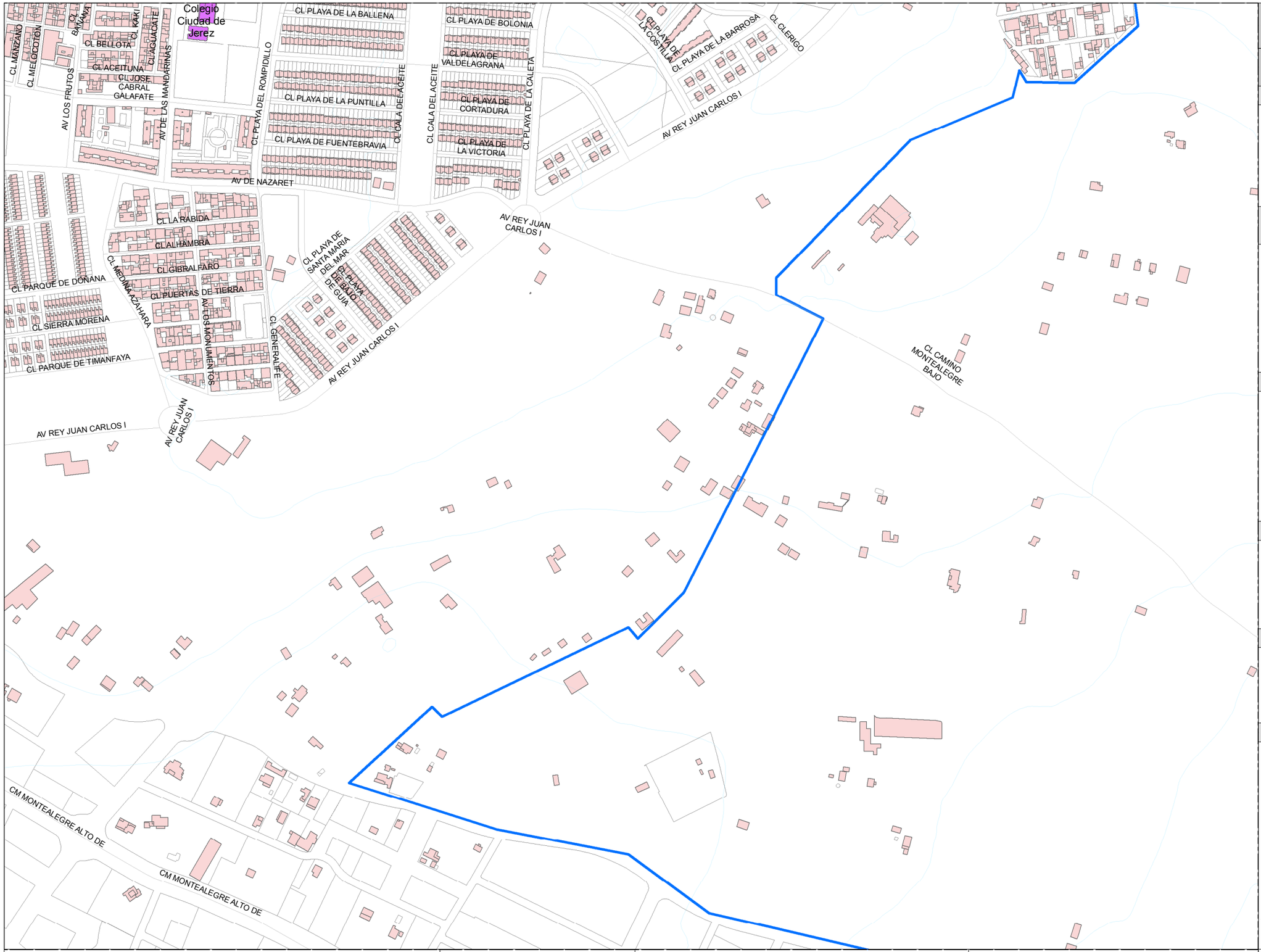

Mapa Estratégico de Ruido de Jerez

Focos ruidoso: tráfico ferroviario Ldía

Niveles Sonoros (dB)

- < 55
- 55 - 60
- 60 - 65
- 65 - 70
- 70 - 75
- > 75

Número estimado de personas expuestas (centena)*

Rango de niveles (dB)	nº personas
< 55	791
55 - 60	2
60 - 65	0
65 - 70	0
70 - 75	0
≥ 75	0

Superficie (Km2) expuesta*

Rango de niveles (dB)	Km^2
< 55	11,43
55 - 60	0,28
60 - 65	0,16
65 - 70	0,08
70 - 75	0,06
≥ 75	0,01

Usos de Edificios

- Residencial y otros
- Sanitario o Docente
- Industrial o Comercial

Elementos Cartográficos

- Pantallas
- Ferrocarril
- Eje Viario
- Curvas de nivel

Localización

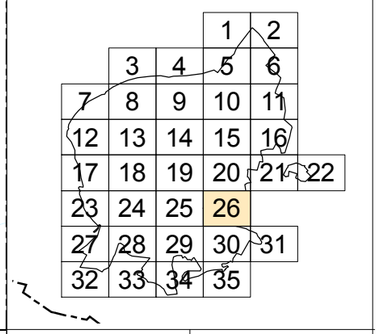

Ayuntamiento de Jerez

Área de Urbanismo, Infraestrucuturas, Vivienda y Suelo

d•nota

Escala: 1:5.000 — 0 25 50 100 150 200 Metros

Título: **Mapas de Niveles Sonoros. Ruido Ferroviario - Día**

Fecha: Febrero 2016

Plano: 28_1F_26

Hoja 26 de 35

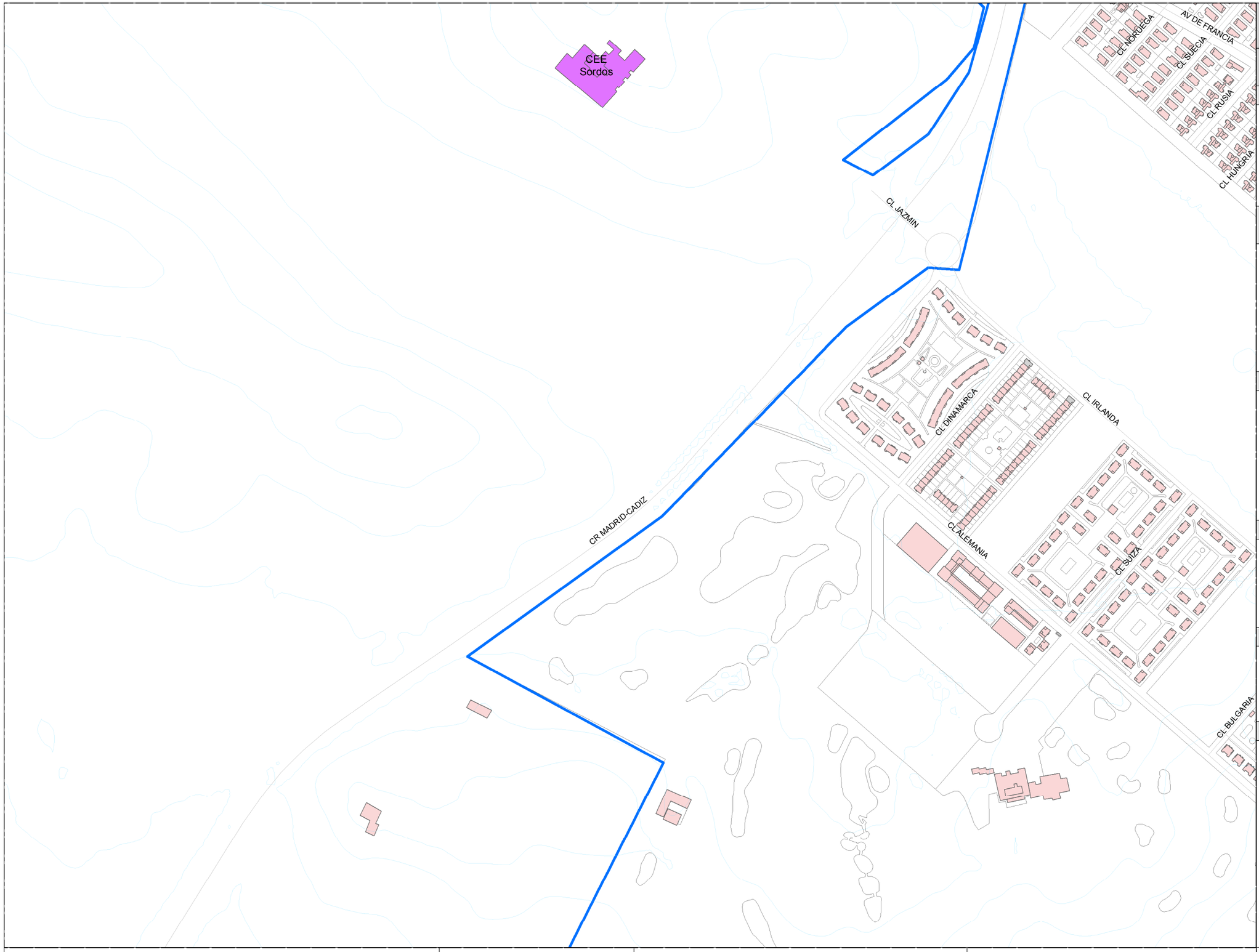

Mapa Estratégico de Ruido de Jerez

Focos ruidoso: tráfico ferroviario Ldía

Niveles Sonoros (dB)

- < 55
- 55 - 60
- 60 - 65
- 65 - 70
- 70 - 75
- > 75

Número estimado de personas expuestas (centena)*

Rango de niveles (dB)	nº personas
< 55	791
55 - 60	2
60 - 65	0
65 - 70	0
70 - 75	0
≥ 75	0

Superficie (Km2) expuesta*

Rango de niveles (dB)	Km^2
< 55	11,43
55 - 60	0,28
60 - 65	0,16
65 - 70	0,08
70 - 75	0,06
≥ 75	0,01

Usos de Edificios

- Residencial y otros
- Sanitario o Docente
- Industrial o Comercial

Elementos Cartográficos

- Pantallas
- Ferrocarril
- Eje Viario
- Curvas de nivel

Localización

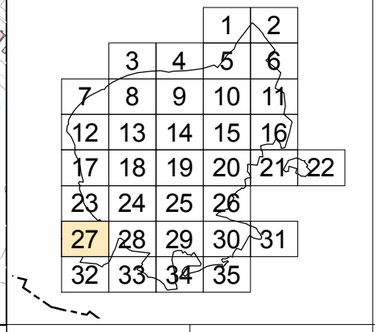

Ayuntamiento de Jerez

Área de Urbanismo, Infraestrucuturas, Vivienda y Suelo

d•nota

Escala: 1:5.000 — 0 25 50 100 150 200 Metros

Título: **Mapas de Niveles Sonoros. Ruido Ferroviario - Día**

Fecha: Febrero 2016

Plano: 28_1F_27

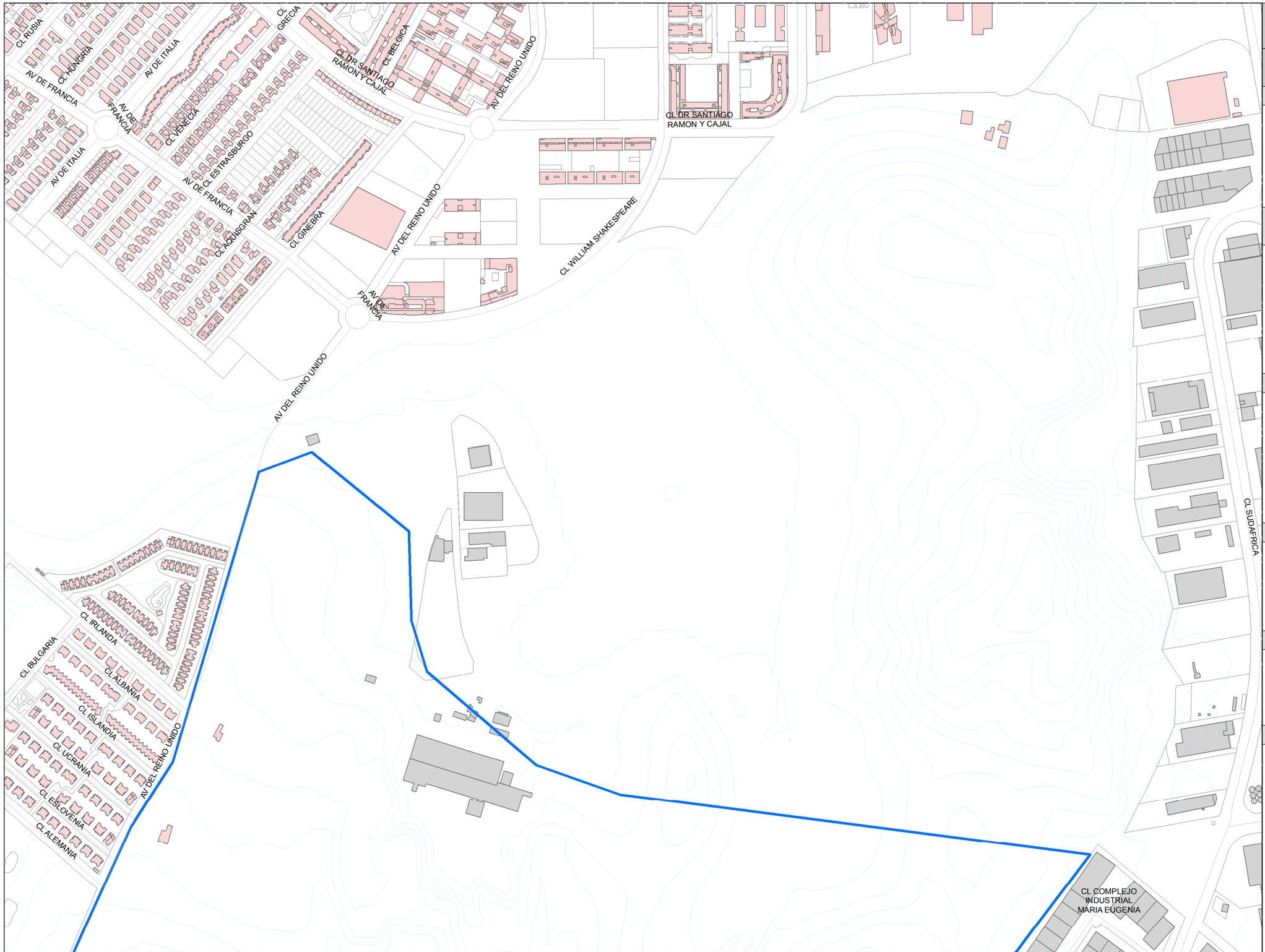

Mapa Estratégico de Ruido de Jerez

Focos ruidoso: tráfico ferroviario Ldía

Niveles Sonoros (dB)

- < 55
- 55 - 60
- 60 - 65
- 65 - 70
- 70 - 75
- > 75

Número estimado de personas expuestas (centena)*

Rango de niveles (dB)	nº personas
< 55	791
55 - 60	2
60 - 65	0
65 - 70	0
70 - 75	0
≥ 75	0

Superficie (Km2) expuesta*

Rango de niveles (dB)	Km^2
< 55	11,43
55 - 60	0,28
60 - 65	0,16
65 - 70	0,08
70 - 75	0,06
≥ 75	0,01

Usos de Edificios

- Residencial y otros
- Sanitario o Docente
- Industrial o Comercial

Elementos Cartográficos

- Pantallas
- Ferrocarril
- Eje Viario
- Curvas de nivel

Localización

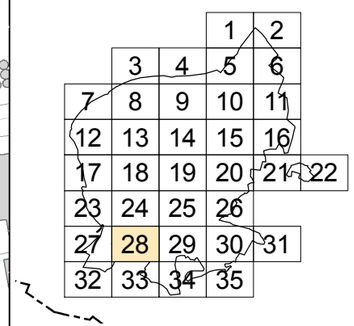

Ayuntamiento de Jerez

Área de Urbanismo, Infraestrucuturas, Vivienda y Suelo

d•nota

Escala: 1:5.000 — 0 25 50 100 150 200 Metros

Título: **Mapas de Niveles Sonoros. Ruido Ferroviario - Día**

Fecha: Febrero 2016

Plano: 28_1F_28

Mapa Estratégico de Ruido de Jerez

Focos ruidoso: tráfico ferroviario Ldía

Niveles Sonoros (dB)

- < 55
- 55 - 60
- 60 - 65
- 65 - 70
- 70 - 75
- > 75

Número estimado de personas expuestas (centena)*

Rango de niveles (dB)	nº personas
< 55	791
55 - 60	2
60 - 65	0
65 - 70	0
70 - 75	0
≥ 75	0

Superficie (Km2) expuesta*

Rango de niveles (dB)	Km^2
< 55	11,43
55 - 60	0,28
60 - 65	0,16
65 - 70	0,08
70 - 75	0,06
≥ 75	0,01

Usos de Edificios

- Residencial y otros
- Sanitario o Docente
- Industrial o Comercial

Elementos Cartográficos

- Pantallas
- Ferrocarril
- Eje Viario
- Curvas de nivel

Localización

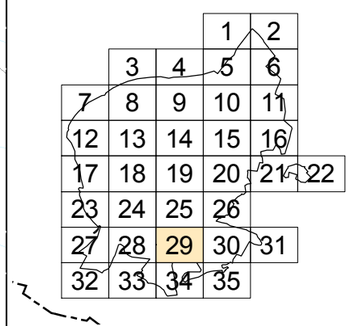

Ayuntamiento de Jerez

Área de Urbanismo, Infraestrucuturas, Vivienda y Suelo

d•nota

Escala: 1:5.000 — 0 25 50 100 150 200 Metros

Título: **Mapas de Niveles Sonoros. Ruido Ferroviario - Día**

Fecha: Febrero 2016

Plano: 28_1F_29

Hoja 29 de 35

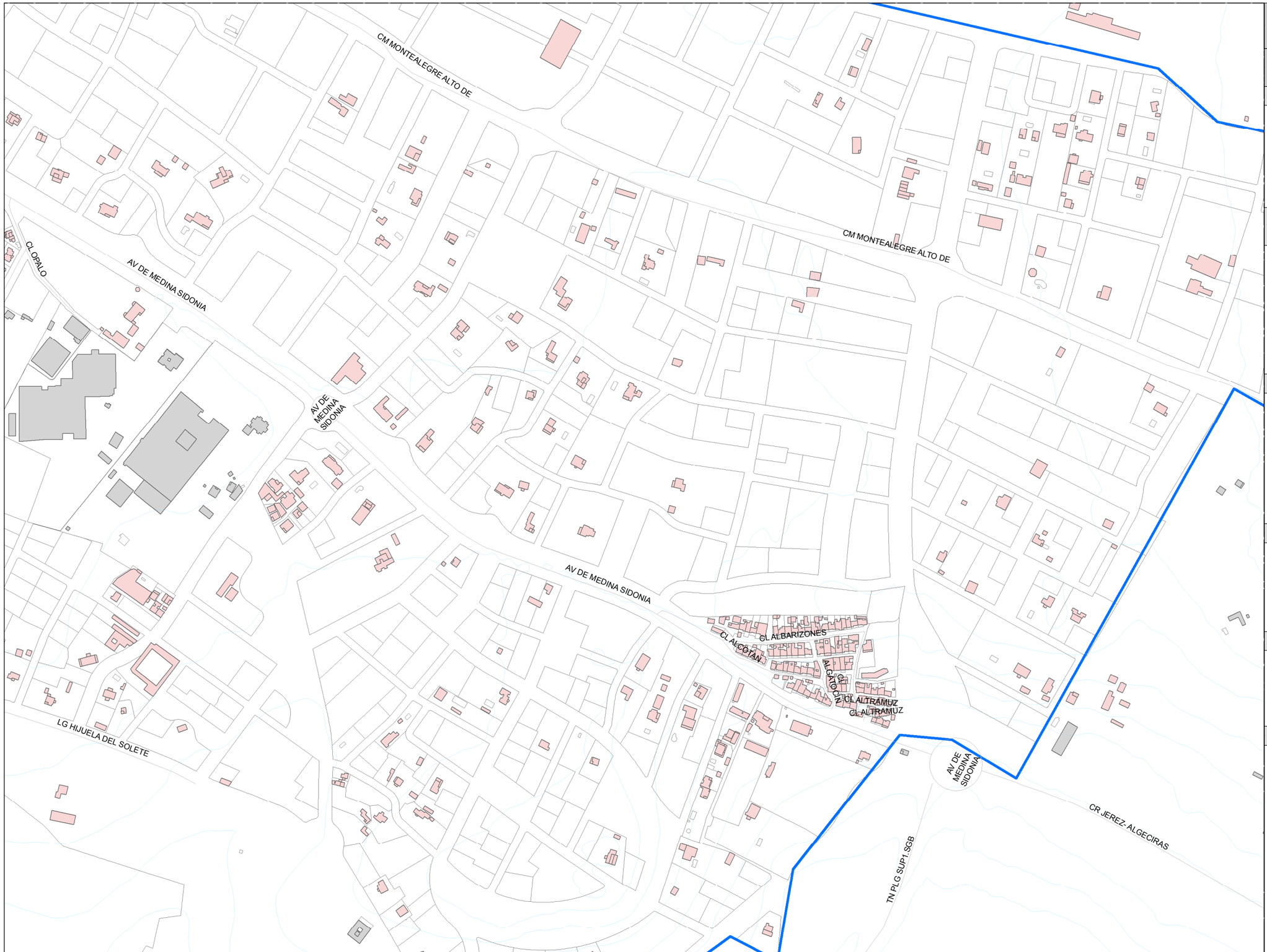

Mapa Estratégico de Ruido de Jerez

Focos ruidoso: tráfico ferroviario Ldía

Niveles Sonoros (dB)

- < 55
- 55 - 60
- 60 - 65
- 65 - 70
- 70 - 75
- > 75

Número estimado de personas expuestas (centena)*

Rango de niveles (dB)	nº personas
< 55	791
55 - 60	2
60 - 65	0
65 - 70	0
70 - 75	0
≥ 75	0

Superficie (Km2) expuesta*

Rango de niveles (dB)	Km^2
< 55	11,43
55 - 60	0,28
60 - 65	0,16
65 - 70	0,08
70 - 75	0,06
≥ 75	0,01

Usos de Edificios

- Residencial y otros
- Sanitario o Docente
- Industrial o Comercial

Elementos Cartográficos

- Pantallas
- Ferrocarril
- Eje Viario
- Curvas de nivel

Localización

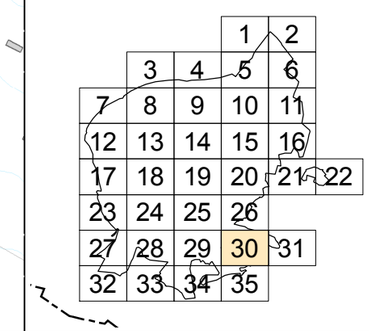

Ayuntamiento de Jerez

Área de Urbanismo, Infraestrucuturas, Vivienda y Suelo

d•nota

Escala: 1:5.000 — 0 25 50 100 150 200 Metros

Título: **Mapas de Niveles Sonoros. Ruido Ferroviario - Día**

Fecha: Febrero 2016

Plano: 28_1F_30

Hoja 30 de 35

Mapa Estratégico de Ruido de Jerez

Focos ruidoso: tráfico ferroviario Ldía

Niveles Sonoros (dB)

- < 55
- 55 - 60
- 60 - 65
- 65 - 70
- 70 - 75
- > 75

Número estimado de personas expuestas (centena)*

Rango de niveles (dB)	nº personas
< 55	791
55 - 60	2
60 - 65	0
65 - 70	0
70 - 75	0
≥ 75	0

Superficie (Km2) expuesta*

Rango de niveles (dB)	Km^2
< 55	11,43
55 - 60	0,28
60 - 65	0,16
65 - 70	0,08
70 - 75	0,06
≥ 75	0,01

Usos de Edificios

- Residencial y otros
- Sanitario o Docente
- Industrial o Comercial

Elementos Cartográficos

- Pantallas
- Ferrocarril
- Eje Viario
- Curvas de nivel

Localización

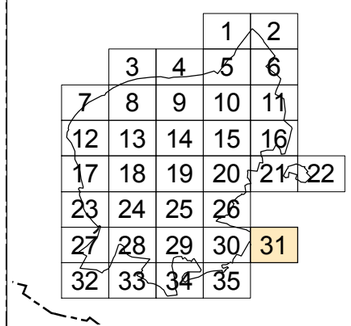

Ayuntamiento de Jerez

Área de Urbanismo, Infraestrucuturas, Vivienda y Suelo

d•nota

Escala: 1:5.000 — 0 25 50 100 150 200 Metros

Título: **Mapas de Niveles Sonoros. Ruido Ferroviario - Día**

Fecha: Febrero 2016

Plano: 28_1F_31

Hoja 31 de 35

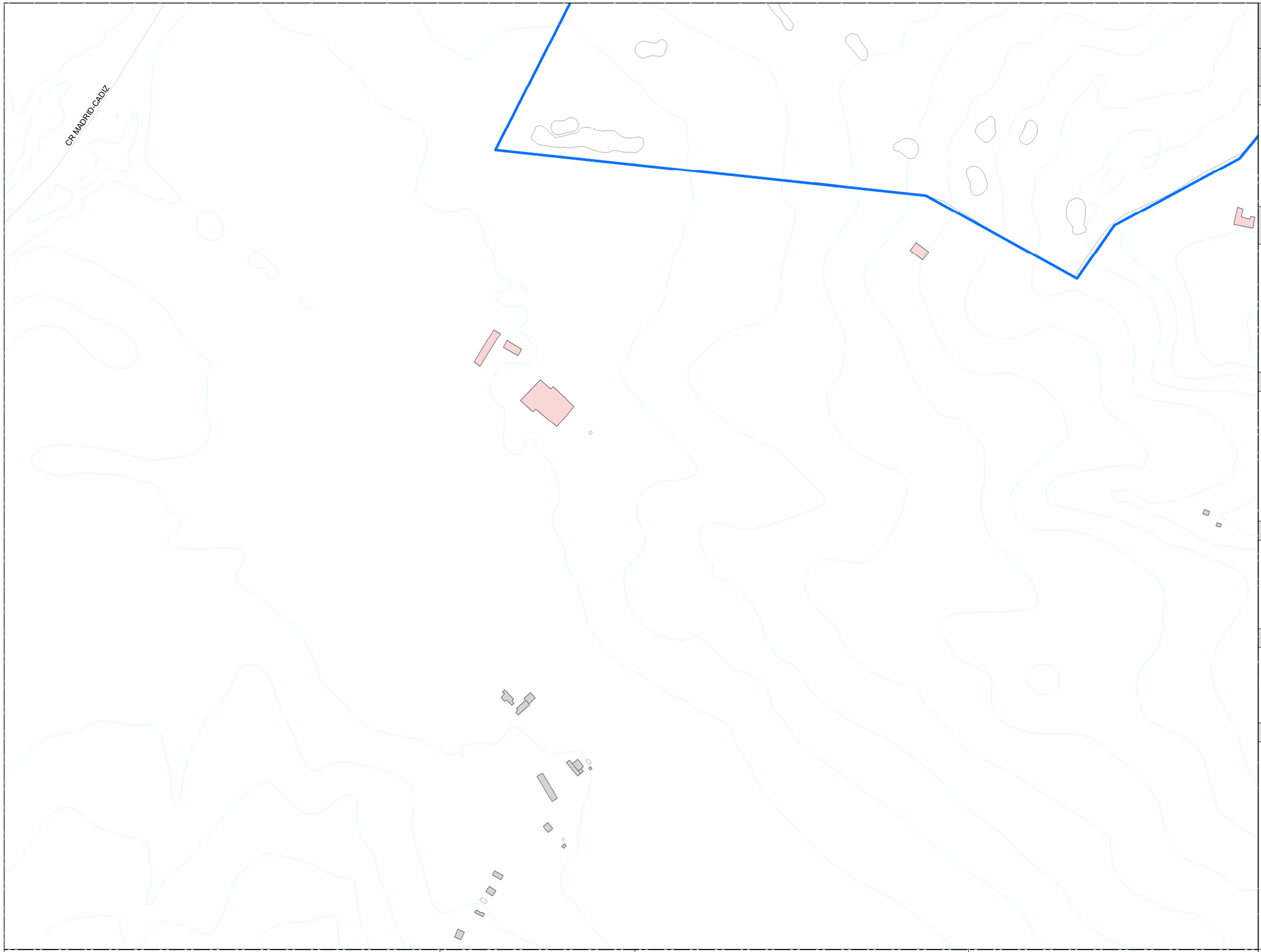

Mapa Estratégico de Ruido de Jerez

Focos ruidoso: tráfico ferroviario Ldía

Niveles Sonoros (dB)

- < 55
- 55 - 60
- 60 - 65
- 65 - 70
- 70 - 75
- > 75

Número estimado de personas expuestas (centena)*

Rango de niveles (dB)	nº personas
< 55	791
55 - 60	2
60 - 65	0
65 - 70	0
70 - 75	0
≥ 75	0

Superficie (Km2) expuesta*

Rango de niveles (dB)	Km^2
< 55	11,43
55 - 60	0,28
60 - 65	0,16
65 - 70	0,08
70 - 75	0,06
≥ 75	0,01

Usos de Edificios

- Residencial y otros
- Sanitario o Docente
- Industrial o Comercial

Elementos Cartográficos

- Pantallas
- Ferrocarril
- Eje Viario
- Curvas de nivel

Localización

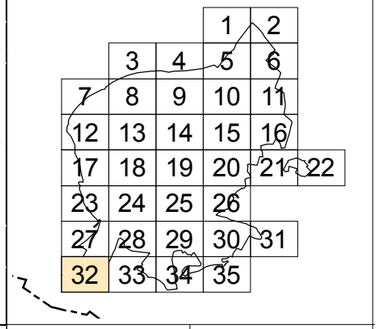

Ayuntamiento de Jerez

Área de Urbanismo, Infraestrucuturas, Vivienda y Suelo

d•nota

Escala: 1:5.000 — 0 25 50 100 150 200 Metros

Título: **Mapas de Niveles Sonoros. Ruido Ferroviario - Día**

Fecha: Febrero 2016

Plano: 28_1F_32

Hoja 32 de 35

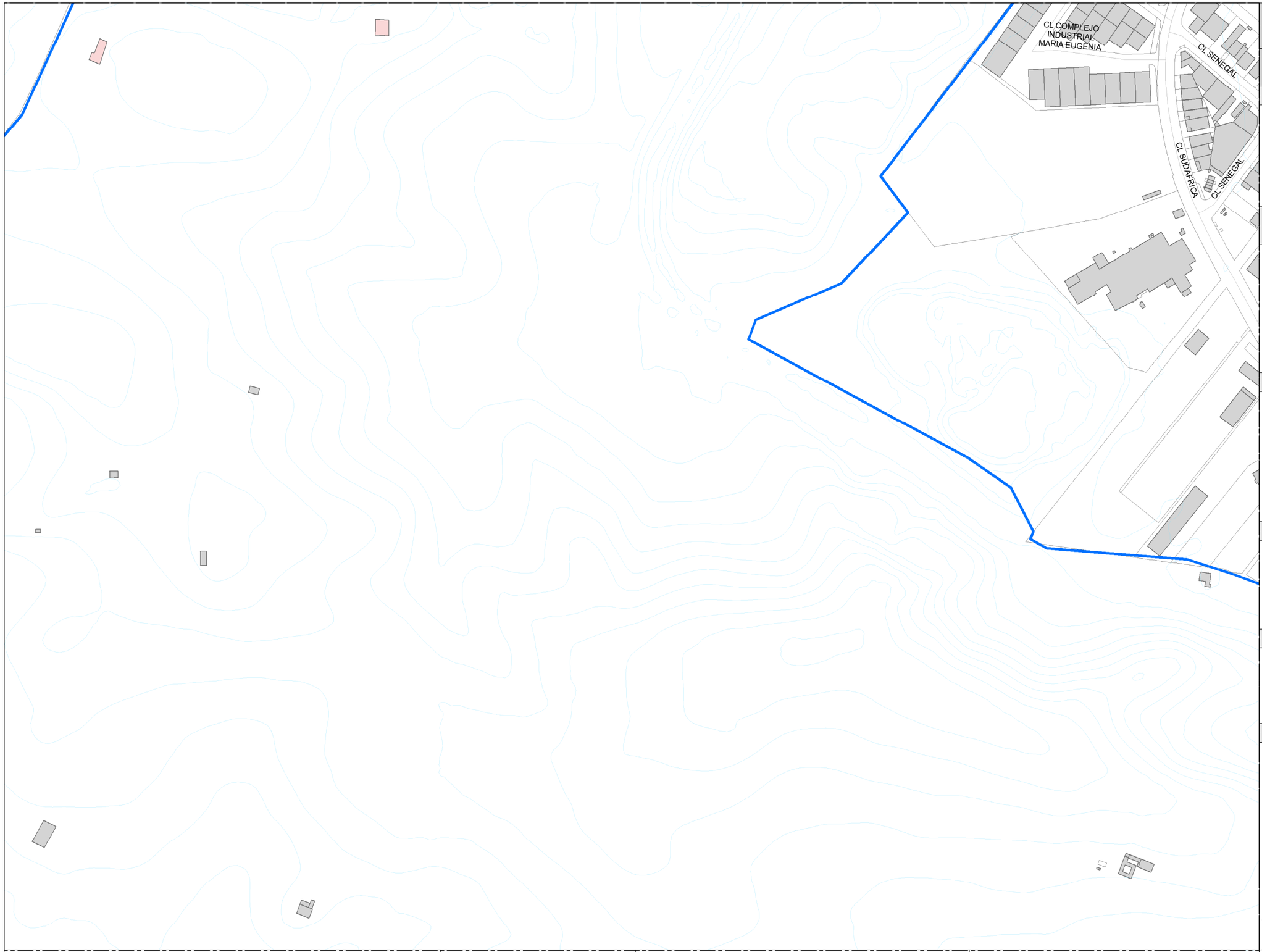

Mapa Estratégico de Ruido de Jerez

Focos ruidoso: tráfico ferroviario Ldía

Niveles Sonoros (dB)

- < 55
- 55 - 60
- 60 - 65
- 65 - 70
- 70 - 75
- > 75

Número estimado de personas expuestas (centena)*

Rango de niveles (dB)	nº personas
< 55	791
55 - 60	2
60 - 65	0
65 - 70	0
70 - 75	0
≥ 75	0

Superficie (Km2) expuesta*

Rango de niveles (dB)	Km^2
< 55	11,43
55 - 60	0,28
60 - 65	0,16
65 - 70	0,08
70 - 75	0,06
≥ 75	0,01

Usos de Edificios

- Residencial y otros
- Sanitario o Docente
- Industrial o Comercial

Elementos Cartográficos

- Pantallas
- Ferrocarril
- Eje Viario
- Curvas de nivel

Localización

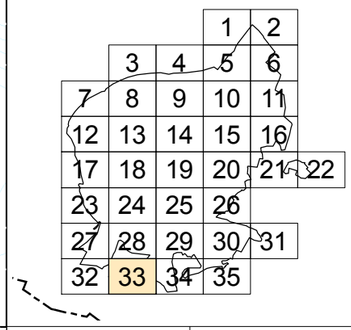

Ayuntamiento de Jerez

Área de Urbanismo, Infraestrucuturas, Vivienda y Suelo

d•nota

Escala: 1:5.000 — 0 25 50 100 150 200 Metros

Título: **Mapas de Niveles Sonoros. Ruido Ferroviario - Día**

Fecha: Febrero 2016

Plano: 28_1F_33

Hoja 33 de 35

Mapa Estratégico de Ruido de Jerez

Focos ruidoso: tráfico ferroviario Ldía

Niveles Sonoros (dB)

- < 55
- 55 - 60
- 60 - 65
- 65 - 70
- 70 - 75
- > 75

Número estimado de personas expuestas (centena)*

Rango de niveles (dB)	nº personas
< 55	791
55 - 60	2
60 - 65	0
65 - 70	0
70 - 75	0
≥ 75	0

Superficie (Km2) expuesta*

Rango de niveles (dB)	Km^2
< 55	11,43
55 - 60	0,28
60 - 65	0,16
65 - 70	0,08
70 - 75	0,06
≥ 75	0,01

Usos de Edificios

- Residencial y otros
- Sanitario o Docente
- Industrial o Comercial

Elementos Cartográficos

- Pantallas
- Ferrocarril
- Eje Viario
- Curvas de nivel

Localización

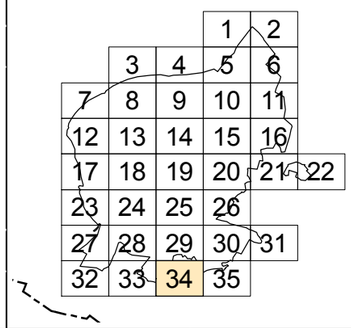

Ayuntamiento de Jerez

Área de Urbanismo, Infraestrucuturas, Vivienda y Suelo

d•nota

Escala: 1:5.000

0 25 50 100 150 200 Metros

Título:

Mapas de Niveles Sonoros. Ruido Ferroviario - Día

Fecha: Febrero 2016

Plano: 28_1F_34

Hoja 34 de 35

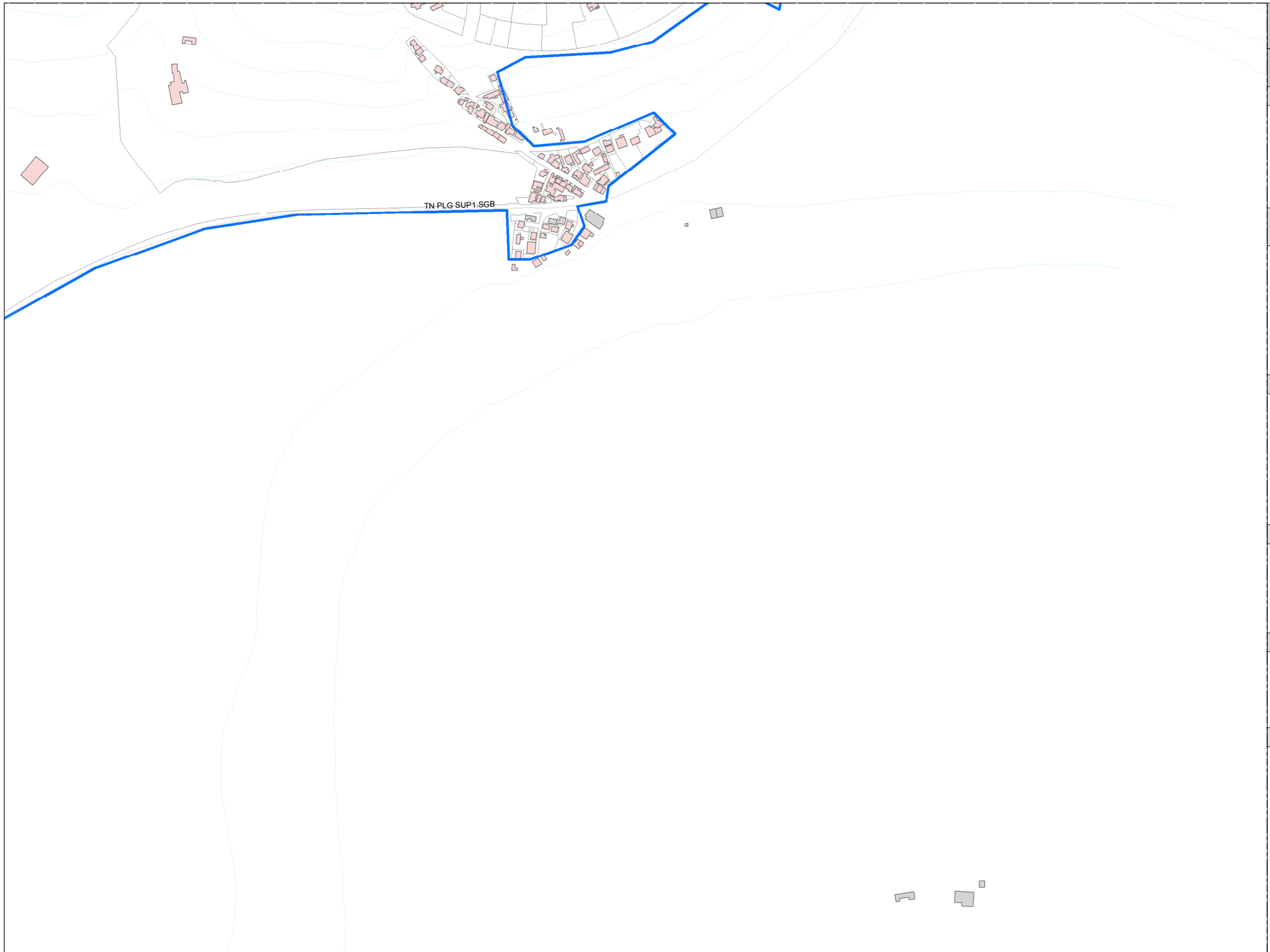

Mapa Estratégico de Ruido de Jerez

Focos ruidoso: tráfico ferroviario Ldía

Niveles Sonoros (dB)

- < 55
- 55 - 60
- 60 - 65
- 65 - 70
- 70 - 75
- > 75

Número estimado de personas expuestas (centena)*

Rango de niveles (dB)	nº personas
< 55	791
55 - 60	2
60 - 65	0
65 - 70	0
70 - 75	0
≥ 75	0

Superficie (Km2) expuesta*

Rango de niveles (dB)	Km^2
< 55	11,43
55 - 60	0,28
60 - 65	0,16
65 - 70	0,08
70 - 75	0,06
≥ 75	0,01

Usos de Edificios

- Residencial y otros
- Sanitario o Docente
- Industrial o Comercial

Elementos Cartográficos

- Pantallas
- Ferrocarril
- Eje Viario
- Curvas de nivel

Localización

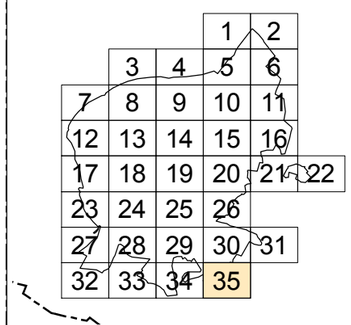

Ayuntamiento de Jerez

Área de Urbanismo, Infraestrucuturas, Vivienda y Suelo

d•nota

Escala: 1:5.000

0 25 50 100 150 200 Metros

Título:

Mapas de Niveles Sonoros. Ruido Ferroviario - Día

Fecha: Febrero 2016

Plano: 28_1F_35

Hoja 35 de 35