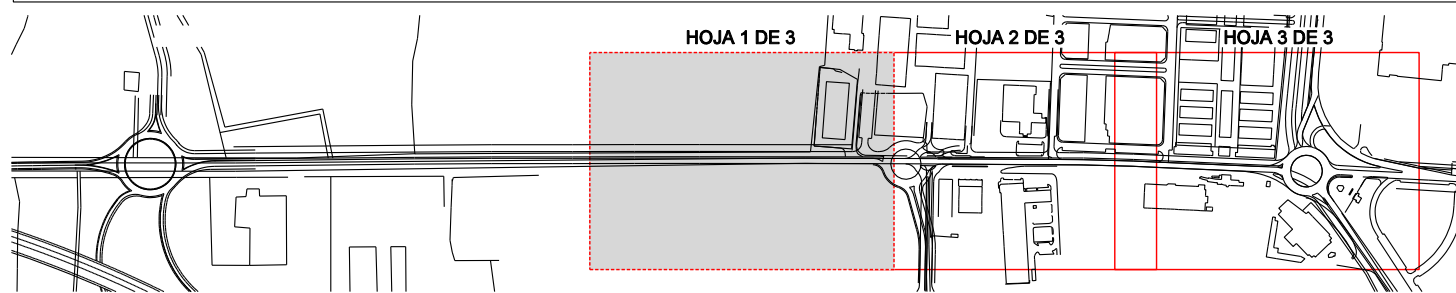








PLANTA GENERAL DE DISTRIBUCION DE HOJAS



LEYENDA DE INFRAESTRUCTURAS EXISTENTES DE TELECOMUNICACIONES

-  RED DE TELEFONIA AEREA EXISTENTE
-  POSTE DE MADERA EXISTENTE
-  RED DE TELEFONIA EXISTENTE ENTERRADA
-  CAMARA TIPO "CR" DE RED DE TELECOMUNICACIONES
-  ARMARIO DE INTERCONEXIONES

 Ayuntamiento de Jerez Urbanismo		DEPARTAMENTO DE URBANIZACION	
TITULO DEL PLANO: PROYECTO DE DESDOBLAMIENTO DE LA CARRETERA N-IV TRAMO GLORIETA POZOALBERO NORTE A GLORIETA DEL PORVENIR P.K.633,520 AL P.K. 635,000 1º DESGLOSADO		TITULO DEL PLANO: INFRAESTRUCTURAS EXISTENTES RED DE TELEFONIA	
PLANO Nº: 1.7		HOJA Nº: 1 DE 3	
ESCALA: ORIGINAL A-1		FECHA: MARZO 2009	
ARCHIVO 1.7-INFRA-ESTRUCTURA DE TELEFONIA-1.DGN	DELINEANTE JOSE LUIS ALBA	INGENIERO DE CAMINOS FERNANDO BUENO CHOMON	ING. TEC. OBRAS PUBLICAS PABLO MONTABES C.
		ING. TECNICO INDUSTRIAL DAVID MORA CABRAL	