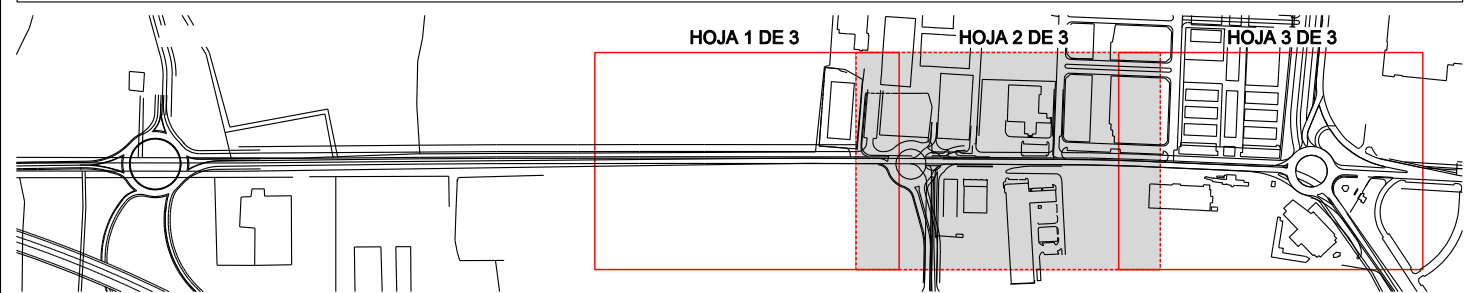








PLANTA GENERAL DE DISTRIBUCION DE HOJAS



LEYENDA DE INFRAESTRUCTURAS EXISTENTES DE TELECOMUNICACIONES

-  RED DE TELEFONIA AEREA EXISTENTE
-  POSTE DE MADERA EXISTENTE
-  RED DE TELEFONIA EXISTENTE ENTERRADA
-  CAMARA TIPO "CR" DE RED DE TELECOMUNICACIONES
-  ARMARIO DE INTERCONEXIONES

 <b>Ayuntamiento de Jerez</b> Urbanismo		<b>DEPARTAMENTO DE URBANIZACION</b>	
TITULO DEL PROYECTO: <b>PROYECTO DE DESDOBLAMIENTO DE LA CARRETERA N-IV TRAMO GLORIETA POZOALBERO NORTE A GLORIETA DEL PORVENIR P.K.633,520 AL P.K. 635,000 1º DESGLOSADO</b>		TITULO DEL PLANO: <b>INFRAESTRUCTURAS EXISTENTES RED DE TELEFONIA</b>	
PLANO Nº: 1.7		HOJA Nº: 1 DE 3	
ESCALA: ORIGINAL A-1		FECHA: <b>MARZO 2009</b>	
ARCHIVO: 1.7-INFRA-ESTRUCTURA DE TELEFONIA-2DGN	DELINEANTE: JOSE LUIS ALBA	INGENIERO DE CAMINOS: FERNANDO BUENO CHOMON	ING. TEC. OBRAS PUBLICAS / ING. TECNICO INDUSTRIAL: PABLO MONTABES C. / DAVID MORA CABRAL