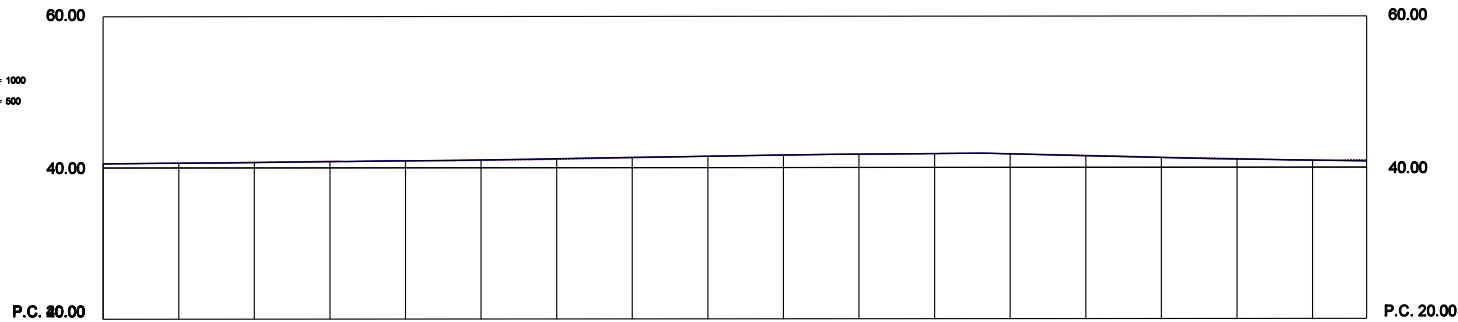
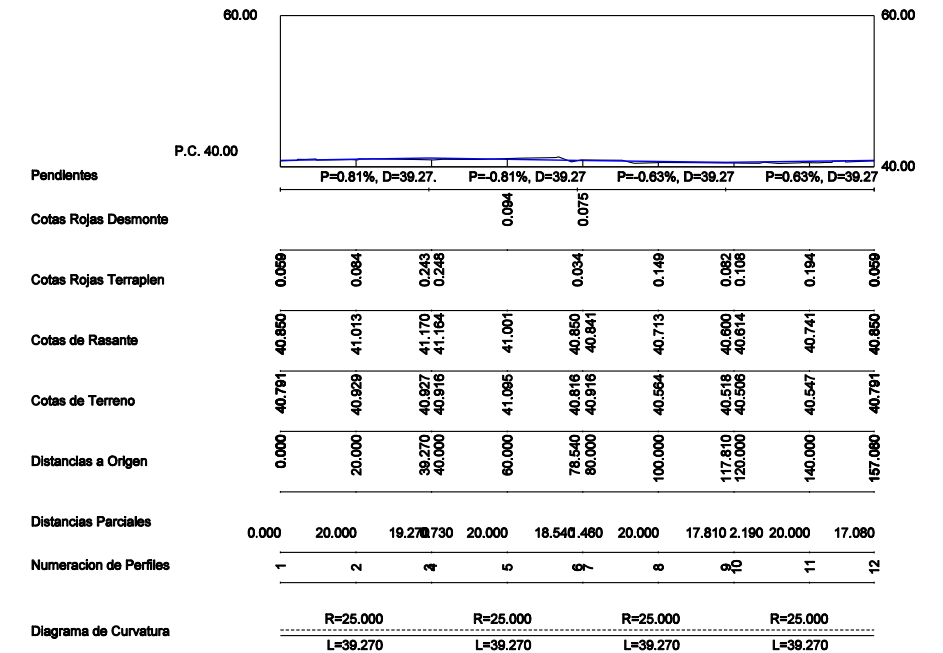


ESCALAS { HORIZONTAL = 1000
VERTICAL = 500



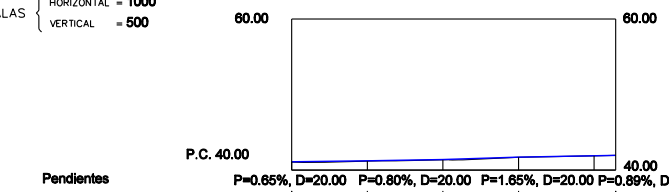
Pendientes	P=0.38%, D=13.06. P=0.35%, D=20.00. P=0.65%, D=20.00. P=0.65%, D=20.00. P=0.50%, D=20.00. P=0.75%, D=20.00. P=1.00%, D=20.00. P=0.65%, D=20.00. P=0.65%, D=20.00. P=0.80%, D=20.00. P=0.35%, D=20.00. P=0.35%, D=20.00. P=1.20%, D=20.00. P=1.20%, D=20.00. P=1.20%, D=20.00. P=0.70%, D=20.00. P=1.65%, D=16.93.															
Cotas Rojas Desmonte			0.058	0.058	0.071								0.056	0.064	0.107	0.123
Cotas Rojas Terraplen	0.048	0.008			0.051	0.079	0.090	0.008	0.023	0.041	0.003	0.028				0.048
Cotas de Rasante	40.550	40.600	40.670	40.800	40.910	41.010	41.160	41.360	41.490	41.660	41.820	41.990	41.720	41.480	41.240	40.820
Cotas de Terreno	40.502	40.592	40.728	40.858	40.981	40.959	41.081	41.270	41.482	41.637	41.820	41.776	41.544	41.347	41.052	40.988
Distancias a Origen	634+088.937	634+100.000	634+120.000	634+140.000	634+160.000	634+180.000	634+200.000	634+220.000	634+240.000	634+260.000	634+280.000	634+300.000	634+320.000	634+340.000	634+360.000	634+420.847
Distancias Parciales	0.000	13.06	20.00	20.00	20.00	20.00	20.00	20.00	20.00	20.00	20.00	20.00	20.00	20.00	20.00	20.847
Diagrama de Curvatura	RECTA L=333.550															

PERFIL LONGITUDINAL DEL TRAMO -2



PERFIL LONGITUDINAL DE LA GLORIETA N° 3 (SECTOR 34)

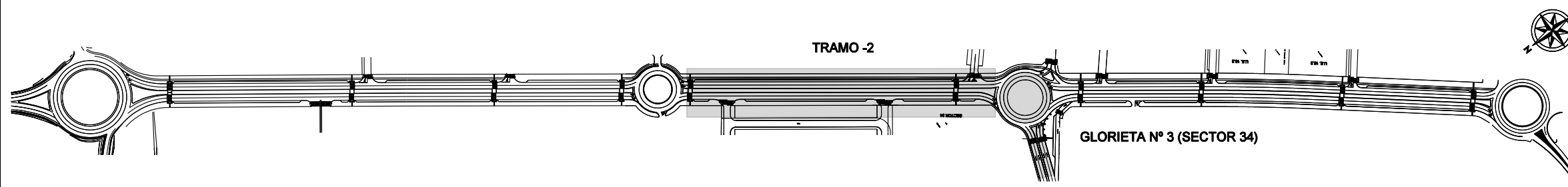
ESCALAS { HORIZONTAL = 1000
VERTICAL = 500



Pendientes	P=0.65%, D=20.00. P=0.80%, D=20.00. P=1.65%, D=20.00. P=0.69%, D=25.73.				
Cotas Rojas Desmonte					
Cotas Rojas Terraplen	0.032	0.047	0.032	0.030	0.019
Cotas de Rasante	41.110	41.240	41.400	41.730	41.909
Cotas de Terreno	41.078	41.183	41.388	41.700	41.890
Distancias a Origen	0.000	20.000	40.000	60.000	80.000
Distancias Parciales	0.000	20.000	20.000	20.000	20.000
Diagrama de Curvatura	RECTA L=56.008. R=100.000 L=29.030. RECTA L=0.693.				

PERFIL LONGITUDINAL RAMAL AVDA. DE LOS EMPRESARIOS

PLANTA ESQUEMATICA DE SITUACION DE PERFILES



		DEPARTAMENTO DE URBANIZACION	
TITULO DEL PROYECTO: PROYECTO DE DESDOBLAMIENTO DE LA CARRETERA N-IV TRAMO GLORIETA POZOALBERO NORTE A GLORIETA DEL PORVENIR P.K. 633,520 AL P.K. 635,000 1º DESGLOSADO		TITULO DEL PLANO: PERFIL LONGITUDINAL TRAMO-2 Y GLORIETA SECTOR 34	
PLANO Nº: 2.5	HOJA Nº: 2 DE 3	ESCALA: H:1/1000 ORIGINAL A-1 V:1/500	FECHA: MARZO 2009
ARCHIVO: 2.5-PERFILES LONGITUDINALES-2	DELINEANTE: JOSE LUIS ALBA	INGENIERO DE CAMINOS: FERNANDO BUENO CHOMON	ING. TEC. OBRAS PUBLICAS: PABLO MONTABES C.