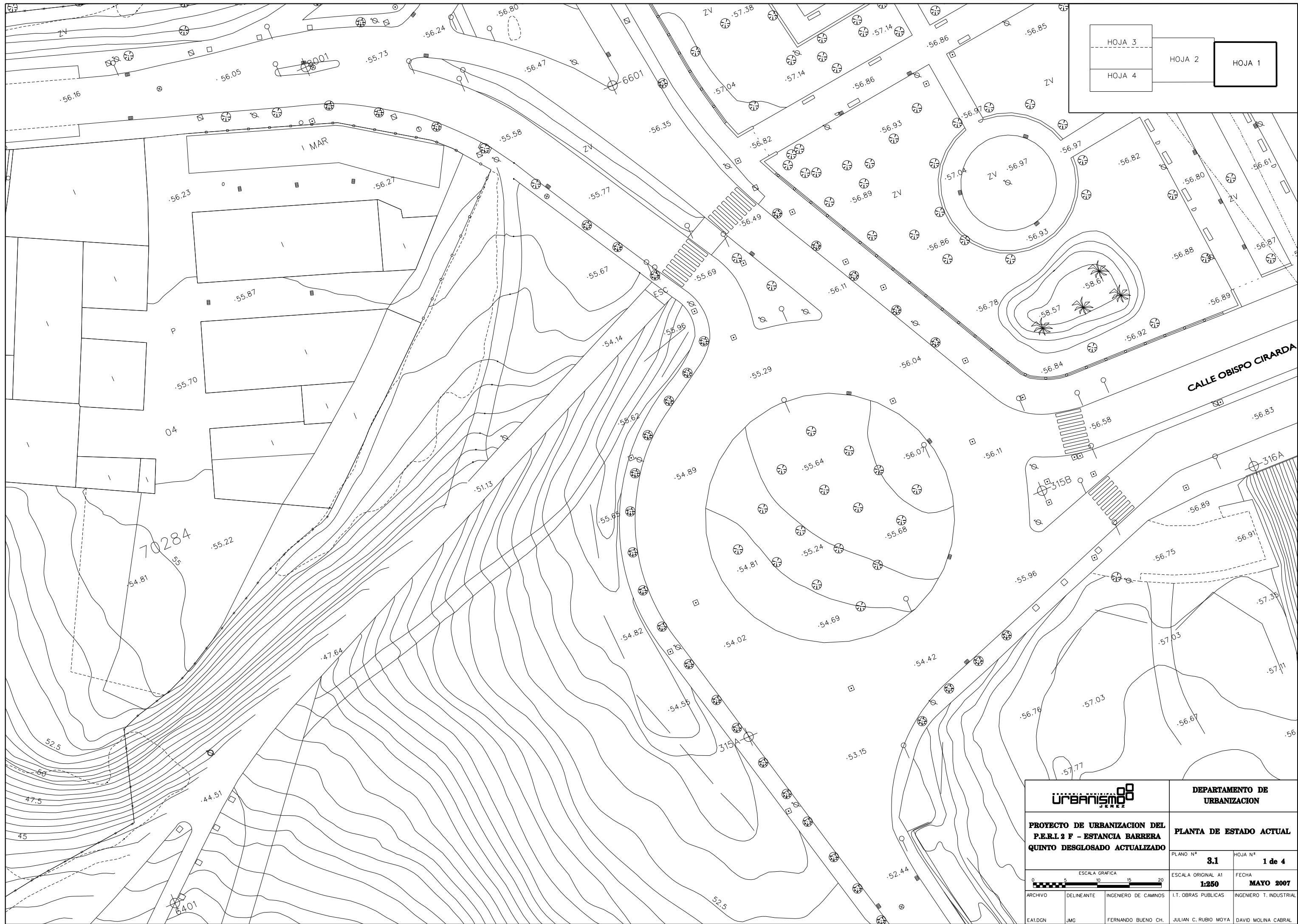


	SUELO URBANO: EDIFICABLE		S.U.P.: SUELO URBANIZABLE PROGRAMADO
	SUELO URBANO: EQUIPAMIENTO PUBLICO		SISTEMA GENERAL O LOCAL EN S.U.P.
	SUELO URBANO: EQUIPAMIENTO PRIVADO		SISTEMA GENERAL O LOCAL EN S.U.N.P.
	SUELO URBANO: ESPACIO LIBRE PUBLICO		S.U.N.P.: SUELO URBANIZABLE NO PROGRAMADO
	SUELO URBANO: ESPACIO LIBRE PRIVADO		VIAL PROPUESTO
	SUELO URBANO: PLAN ESPECIAL		

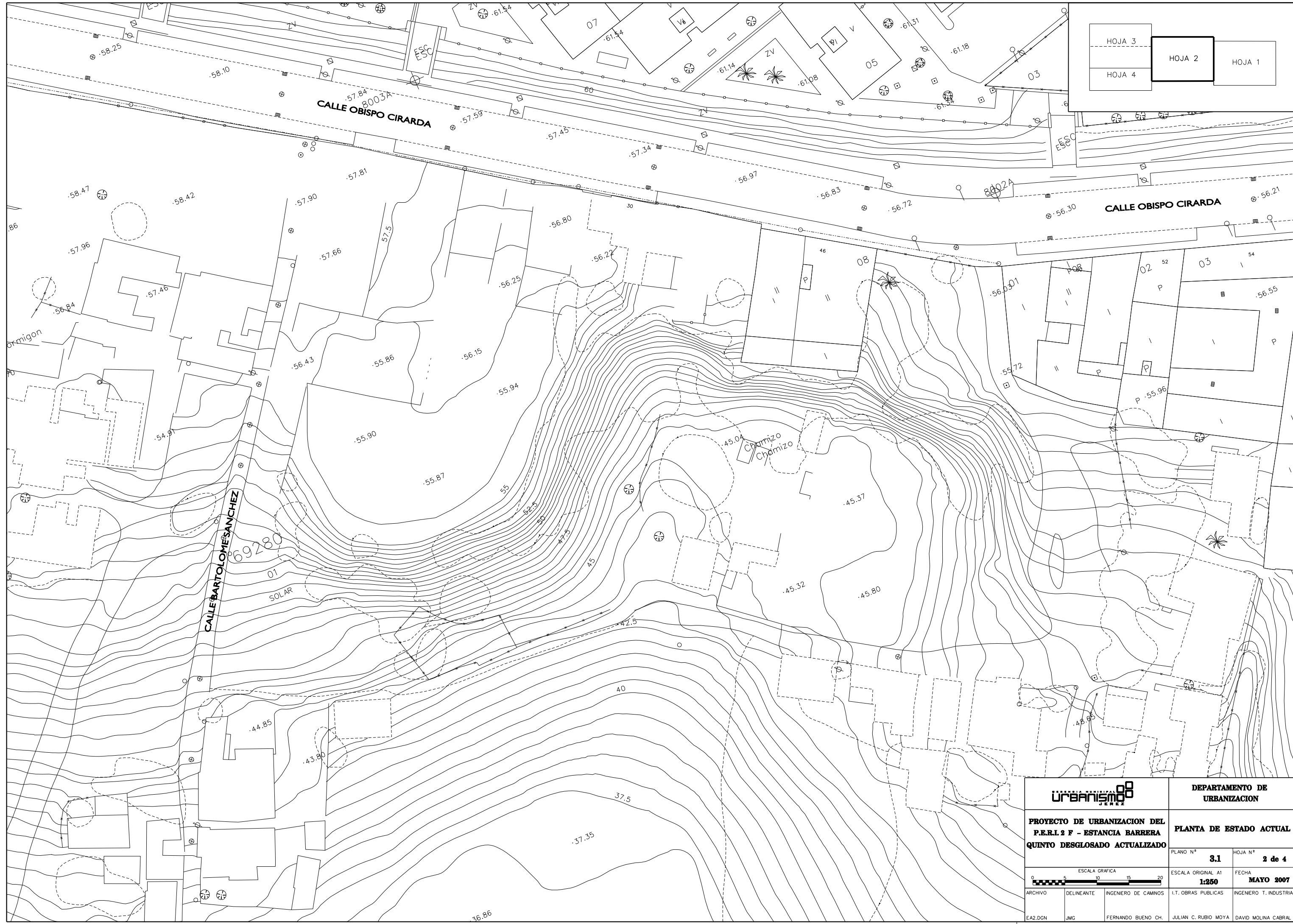
	DELIMITACION DE FIGURAS DE PLANEAMIENTO		A ASISTENCIAL
	ALINEACION INTERIOR O CAMBIO DE ALTURA		B COMERCIAL Y HOSTELERO
	ALINEACION DE PLANTA BAJA O PASAJE		C CULTURAL
	ALTURA MAXIMA		D DEPORTIVO
	EDIFICIO CATALOGADO FUERA DEL CONJUNTO HISTORICO		E EDUCACIONAL
	CONSERVACION DE USOS EXISTENTES		M ADMINISTRATIVO Y S. PUBLICOS
	ELEMENTOS A CONSERVAR		O OCIO
	ELEMENTOS IMPROPIOS		P APARCAMIENTO
			R RELIGIOSO
			O EQUIPAMIENTO EXISTENTE
			O EQUIPAMIENTO PROPUESTO

		DEPARTAMENTO DE URBANIZACION	
<b>PROYECTO DE URBANIZACION DEL P.E.R.I. 2 F - ESTANCIA BARRERA QUINTO DESGLOSADO ACTUALIZADO</b>		<b>SITUACION EN EL P.G.M.O.</b>	
ARCHIVO	DELINANTE	INGENIERO DE CAMINOS	I.T. OBRAS PUBLICAS
PGMO.DGN	JMG	FERNANDO BUENO CH.	JULIAN C. RUBIO MOYA
PLANO N°	2	HOJA N°	
ESCALA ORIGINAL A1	1:2.000	FECHA	MAYO 2007
		INGENIERO T. INDUSTRIAL	DAVID MOLINA CABRAL



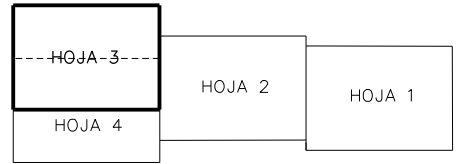
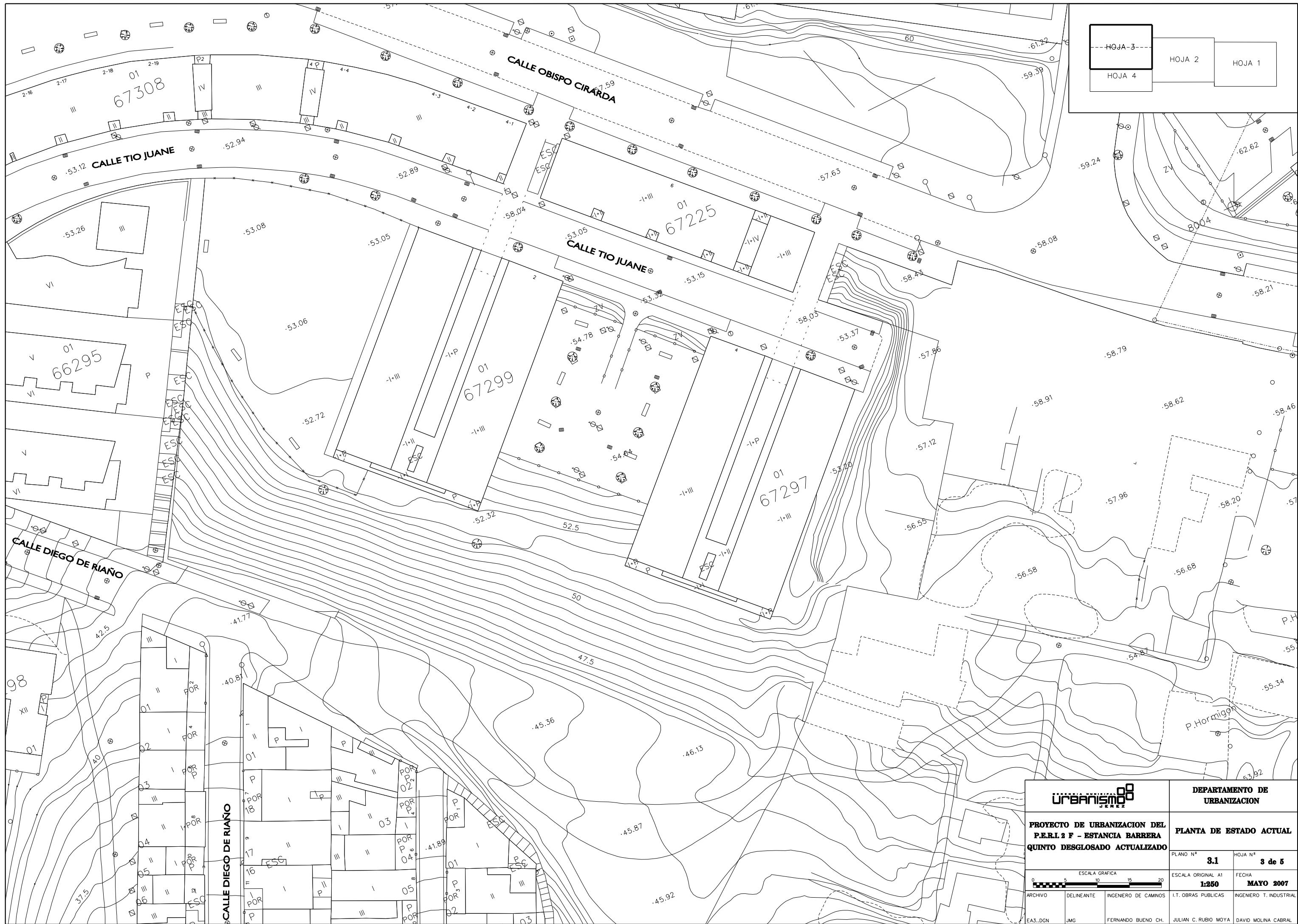
HOJA 3	HOJA 2	HOJA 1
HOJA 4		

		<b>DEPARTAMENTO DE URBANIZACION</b>	
<b>PROYECTO DE URBANIZACION DEL P.E.R.I. 2 F - ESTANCIA BARRERA QUINTO DESGLOSADO ACTUALIZADO</b>		<b>PLANTA DE ESTADO ACTUAL</b>	
PLANO N° <b>3.1</b>	HOJA N° <b>1 de 4</b>	ESCALA ORIGINAL A1 <b>1:250</b>	FECHA <b>MAYO 2007</b>
ARCHIVO EAI.DGN	DELINEANTE JMG	INGENIERO DE CAMINOS FERNANDO BUENO CH.	I.T. OBRAS PUBLICAS JULIAN C. RUBIO MOYA INGENIERO T. INDUSTRIAL DAVID MOLINA CABRAL

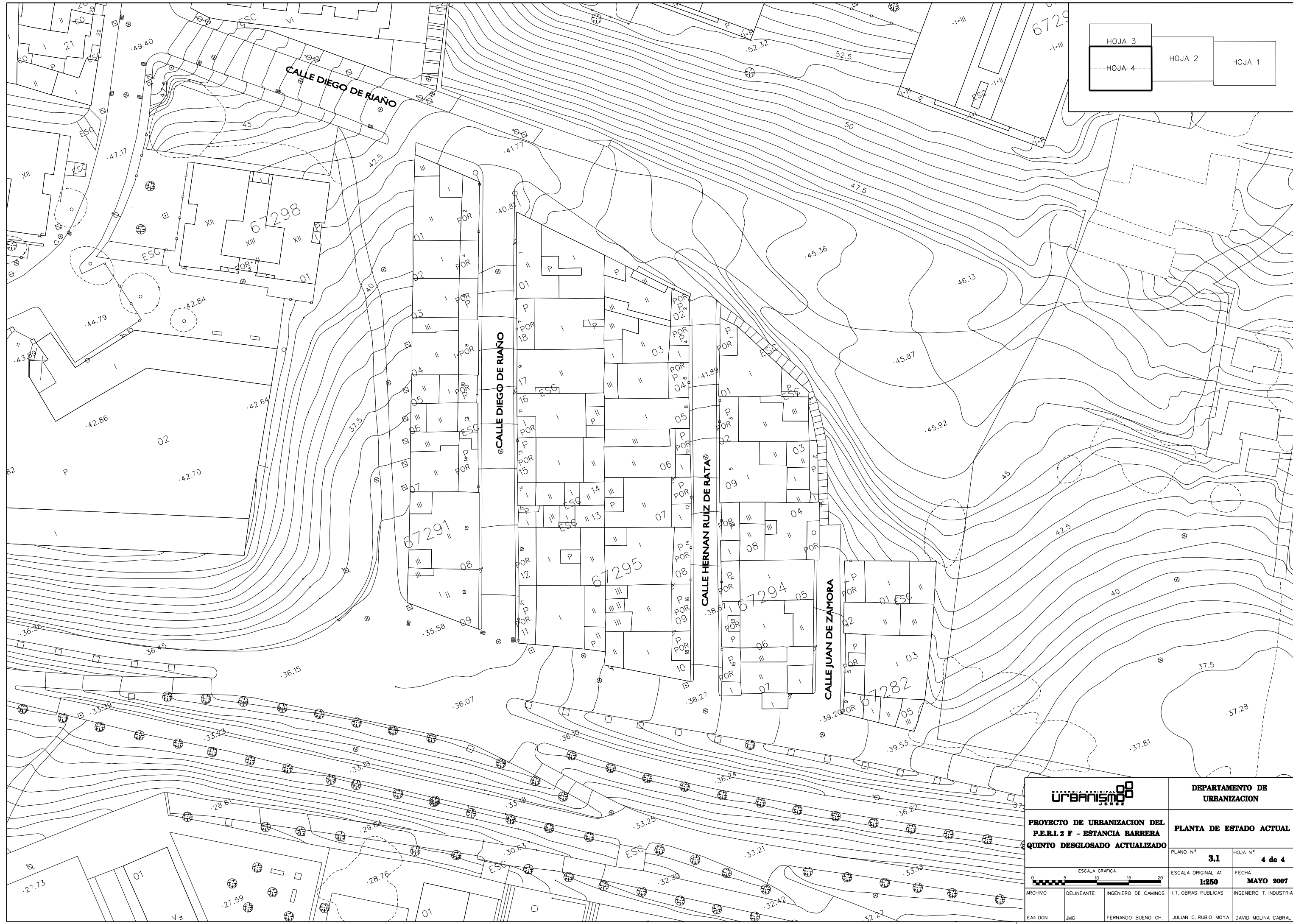


HOJA 3	<b>HOJA 2</b>	HOJA 1
HOJA 4		

		<b>DEPARTAMENTO DE URBANIZACION</b>	
<b>PROYECTO DE URBANIZACION DEL P.E.R.I. 2 F - ESTANCIA BARRERA QUINTO DESGLOSADO ACTUALIZADO</b>		<b>PLANTA DE ESTADO ACTUAL</b>	
PLANO N° <b>3.1</b>	HOJA N° <b>2 de 4</b>	ESCALA ORIGINAL A1 <b>1:250</b>	FECHA <b>MAYO 2007</b>
ESCALA GRAFICA 		ARCHIVO EA2.DGN	DELINEANTE JMG
INGENIERO DE CAMINOS FERNANDO BUENO CH.	I.T. OBRAS PUBLICAS JULIAN C. RUBIO MOYA	INGENIERO T. INDUSTRIAL DAVID MOLINA CABRAL	



<b>URBANISMO JEREZ</b>		<b>DEPARTAMENTO DE URBANIZACION</b>	
<b>PROYECTO DE URBANIZACION DEL P.E.R.I. 2 F - ESTANCIA BARRERA QUINTO DESGLOSADO ACTUALIZADO</b>		<b>PLANTA DE ESTADO ACTUAL</b>	
ESCALA GRAFICA 0 5 10 15 20		PLANO N° <b>3.1</b>	HOJA N° <b>3 de 5</b>
ESCALA ORIGINAL A1 <b>1:250</b>		FECHA <b>MAYO 2007</b>	
ARCHIVO	DELINANTE	INGENIERO DE CAMINOS	I.T. OBRAS PUBLICAS
EA3.DGN	JMG	FERNANDO BUENO CH.	JULIAN C. RUBIO MOYA
			INGENIERO T. INDUSTRIAL
			DAVID MOLINA CABRAL



<b>URBANISMO</b> JEREZ		<b>DEPARTAMENTO DE URBANIZACION</b>	
<b>PROYECTO DE URBANIZACION DEL P.E.R.I. 2 F - ESTANCIA BARRERA</b>		<b>PLANTA DE ESTADO ACTUAL</b>	
<b>QUINTO DESGLOSADO ACTUALIZADO</b>		PLANO N° <b>3.1</b>	HOJA N° <b>4 de 4</b>
ESCALA GRAFICA 0 5 10 15 20		ESCALA ORIGINAL A1 <b>1:250</b>	FECHA <b>MAYO 2007</b>
ARCHIVO E44.DGN	DELINANTE JMC	INGENIERO DE CAMINOS FERNANDO BUENO CH.	I.T. OBRAS PUBLICAS JULIAN C. RUBIO MOYA
			INGENIERO T. INDUSTRIAL DAVID MOLINA CABRAL



		<b>DEPARTAMENTO DE URBANIZACION</b>	
		<b>PLANTA GENERAL DE ESTADO ACTUAL</b>	
<b>PROYECTO DE URBANIZACION DEL P.E.R.L. 2 F - ESTANCIA BARRERA QUINTO DESGLOSADO ACTUALIZADO</b>		PLANO N° <b>3</b>	HOJA N°
		ESCALA ORIGINAL A1 <b>1:750</b>	FECHA <b>MAYO 2007</b>
ARCHIVO EAGENERAL DGN	DELINANTE JMG	INGENIERO DE CAMINOS FERNANDO BUENO CH.	INGENIERO T. INDUSTRIAL JULIAN C. RUBIO MOYA DAVID MOLINA CABRAL