Mapa Estratégico de Ruido de Jerez

Foco ruidoso: Industria Lden

Niveles Sonoros (dB)

- < 55
- 55 - 60
- 60 - 65
- 65 - 70
- 70 - 75
- > 75

Número estimado de personas expuestas (centena)*

Rango de niveles (dB)	nº personas
< 55	1545
55 - 60	276
60 - 65	65
65 - 70	25
70 - 75	9
≥ 75	4

Superficie (Km2) expuesta*

Rango de niveles (dB)	Km^2
< 55	23,21
55 - 60	3,92
60 - 65	1,97
65 - 70	1,5
70 - 75	1,79
≥ 75	3,11

Usos de Edificios

- Residencial y otros
- Sanitario o Docente
- Industrial o Comercial

Elementos Cartográficos

- Pantallas
- Ferrocarril
- Eje Viario
- Curvas de nivel

Localización

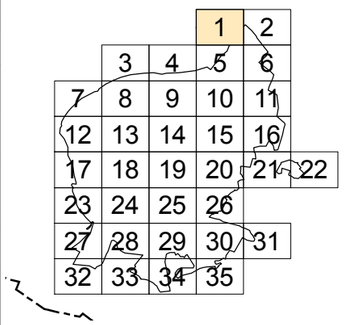

Ayuntamiento de Jerez

Área de Urbanismo, Infraestrucuturas, Vivienda y Suelo

d•nota

Escala: 1:5.000 — 0 25 50 100 150 200 Metros

Título: **Mapas de Niveles Sonoros. Ruido Industrial - Lden**

Fecha: Febrero 2016

Plano: 28_4I_ 1

Hoja 1 de 35

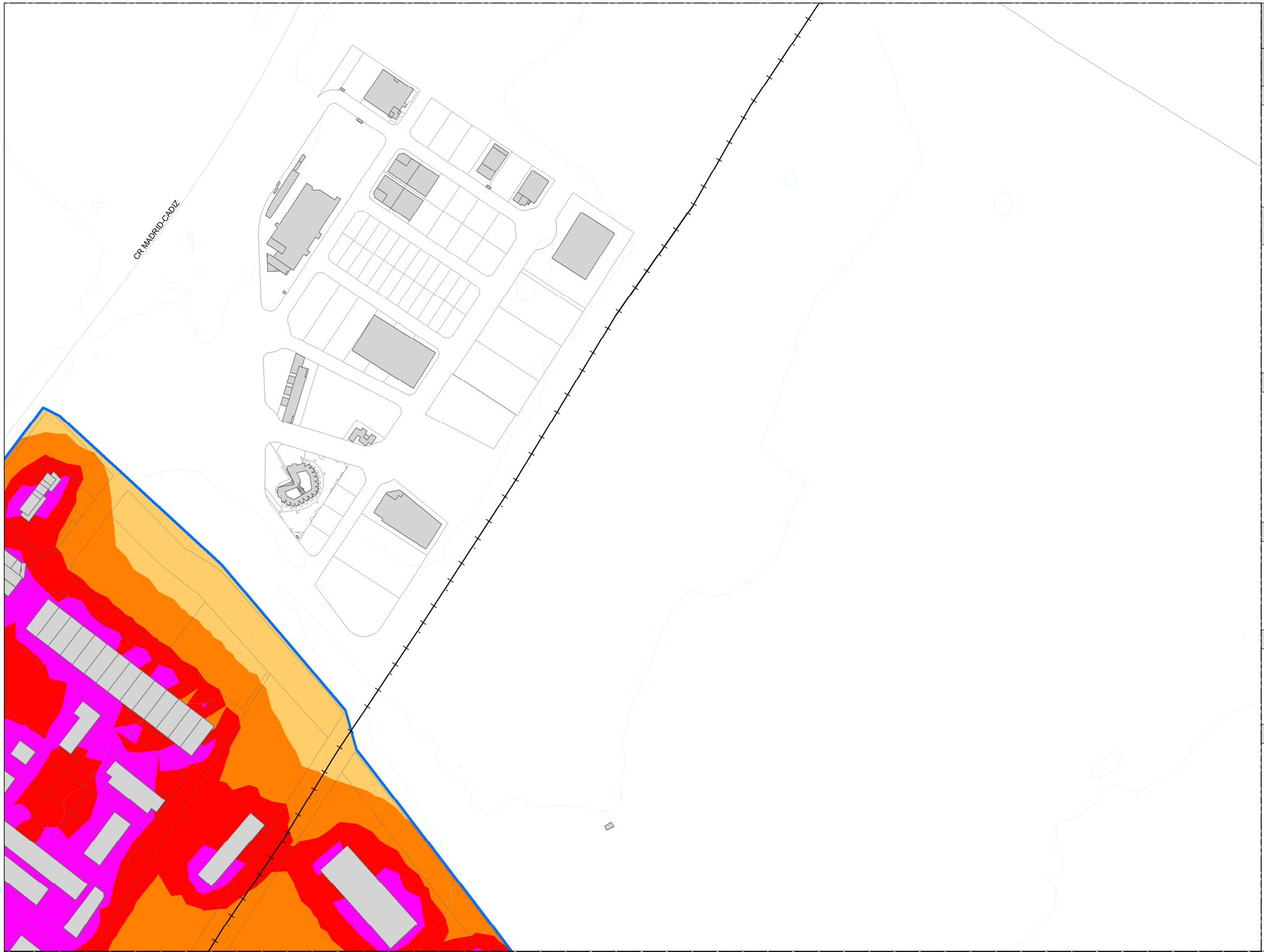

Mapa Estratégico de Ruido de Jerez

Foco ruidoso: Industria Lden

Niveles Sonoros (dB)

- < 55
- 55 - 60
- 60 - 65
- 65 - 70
- 70 - 75
- > 75

Número estimado de personas expuestas (centena)*

Rango de niveles (dB)	nº personas
< 55	1545
55 - 60	276
60 - 65	65
65 - 70	25
70 - 75	9
≥ 75	4

Superficie (Km2) expuesta*

Rango de niveles (dB)	Km^2
< 55	23,21
55 - 60	3,92
60 - 65	1,97
65 - 70	1,5
70 - 75	1,79
≥ 75	3,11

Usos de Edificios

- Residencial y otros
- Sanitario o Docente
- Industrial o Comercial

Elementos Cartográficos

- Pantallas
- Ferrocarril
- Eje Viario
- Curvas de nivel

Localización

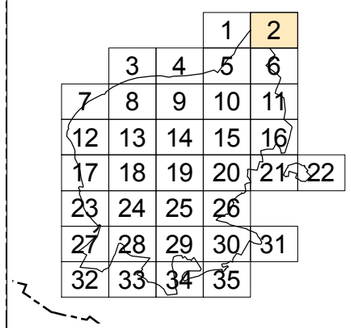

Ayuntamiento de Jerez

Área de Urbanismo, Infraestrucuturas, Vivienda y Suelo

d•nota

Escala: 1:5.000

0 25 50 100 150 200 Metros

Título: **Mapas de Niveles Sonoros. Ruido Industrial - Lden**

Fecha: Febrero 2016

Plano: 28_4I_ 2

Mapa Estratégico de Ruido de Jerez

Foco ruidoso: Industria Lden

Niveles Sonoros (dB)

- < 55
- 55 - 60
- 60 - 65
- 65 - 70
- 70 - 75
- > 75

Número estimado de personas expuestas (centena)*

Rango de niveles (dB)	nº personas
< 55	1545
55 - 60	276
60 - 65	65
65 - 70	25
70 - 75	9
≥ 75	4

Superficie (Km2) expuesta*

Rango de niveles (dB)	Km^2
< 55	23,21
55 - 60	3,92
60 - 65	1,97
65 - 70	1,5
70 - 75	1,79
≥ 75	3,11

Usos de Edificios

- Residencial y otros
- Sanitario o Docente
- Industrial o Comercial

Elementos Cartográficos

- Pantallas
- Ferrocarril
- Eje Viario
- Curvas de nivel

Localización

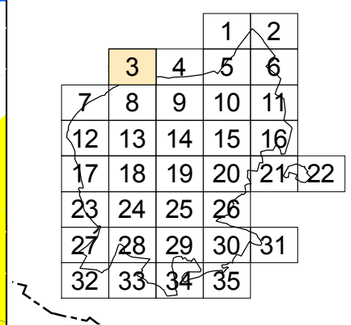

Ayuntamiento de Jerez

Área de Urbanismo, Infraestrucuturas, Vivienda y Suelo

d•nota

Escala: 1:5.000 — 0 25 50 100 150 200 Metros

Título: **Mapas de Niveles Sonoros. Ruido Industrial - Lden**

Fecha: Febrero 2016

Plano: 28_4I_ 3

Hoja 3 de 35

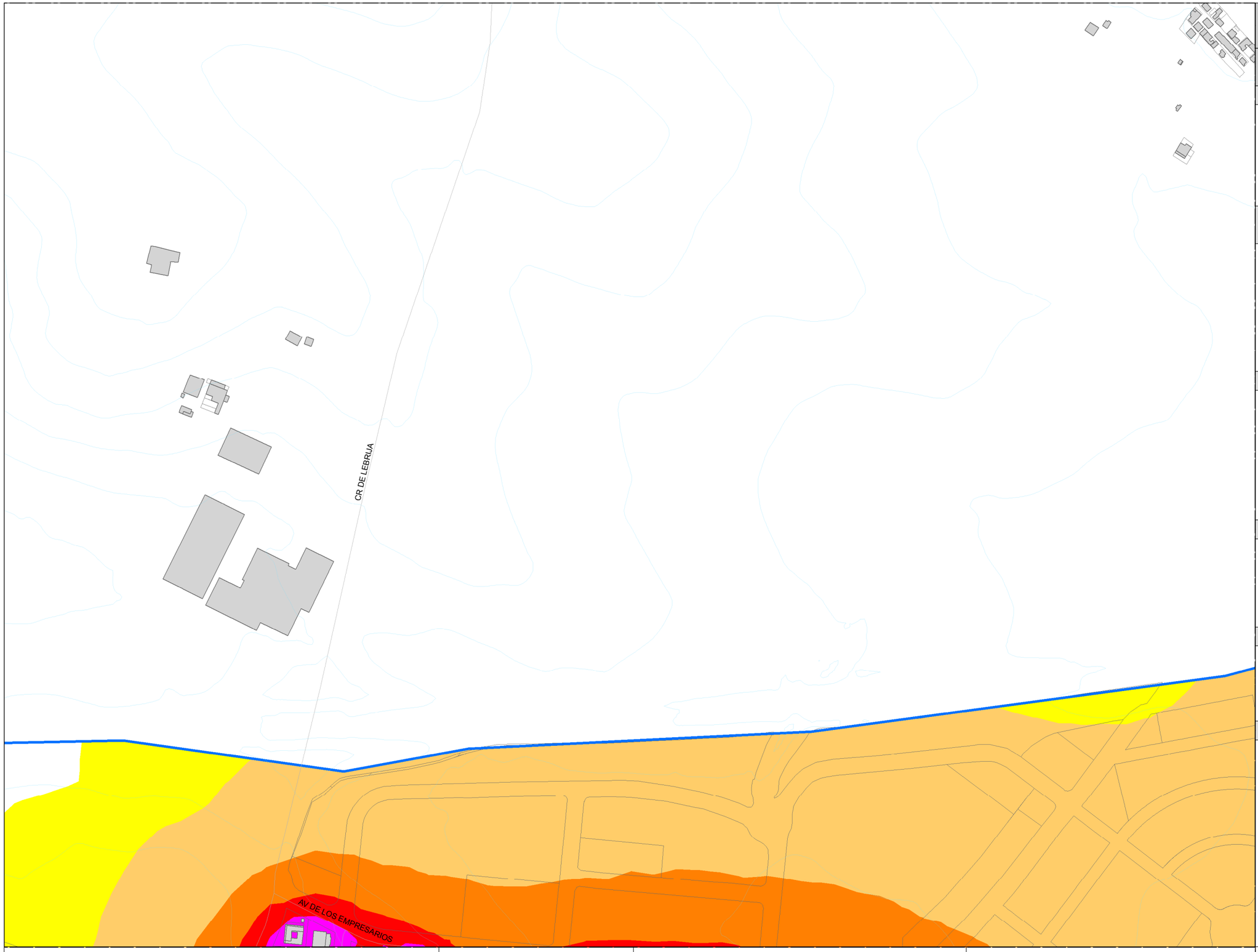

Mapa Estratégico de Ruido de Jerez

Foco ruidoso: Industria
Lden

Niveles Sonoros (dB)

- < 55
- 55 - 60
- 60 - 65
- 65 - 70
- 70 - 75
- > 75

Número estimado de personas expuestas (centena)*

Rango de niveles (dB)	nº personas
< 55	1545
55 - 60	276
60 - 65	65
65 - 70	25
70 - 75	9
≥ 75	4

Superficie (Km2) expuesta*

Rango de niveles (dB)	Km^2
< 55	23,21
55 - 60	3,92
60 - 65	1,97
65 - 70	1,5
70 - 75	1,79
≥ 75	3,11

Usos de Edificios

- Residencial y otros
- Sanitario o Docente
- Industrial o Comercial

Elementos Cartográficos

- Pantallas
- Ferrocarril
- Eje Viario
- Curvas de nivel

Localización

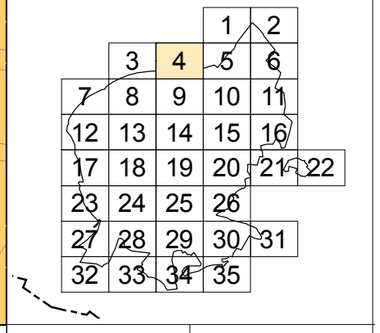

Ayuntamiento de Jerez

Área de Urbanismo, Infraestrucuturas, Vivienda y Suelo

d•nota

Escala: 1:5.000 — 0 25 50 100 150 200 Metros

Título: **Mapas de Niveles Sonoros. Ruido Industrial - Lden**

Fecha: Febrero 2016

Plano: 28_4I_ 4

Hoja 4 de 35

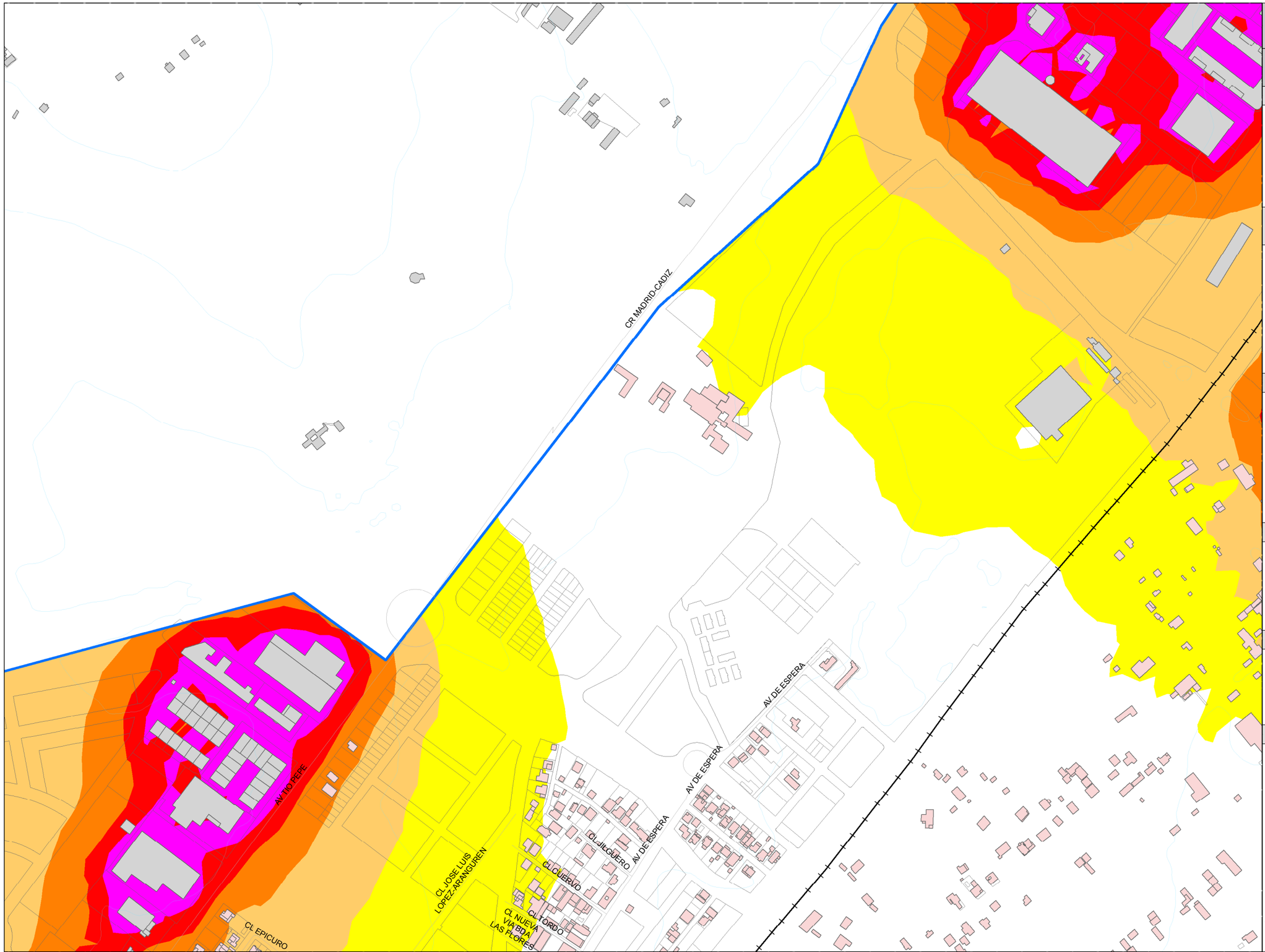

Mapa Estratégico de Ruido de Jerez

Foco ruidoso: Industria Lden

Niveles Sonoros (dB)

- < 55
- 55 - 60
- 60 - 65
- 65 - 70
- 70 - 75
- > 75

Número estimado de personas expuestas (centena)*

Rango de niveles (dB)	nº personas
< 55	1545
55 - 60	276
60 - 65	65
65 - 70	25
70 - 75	9
≥ 75	4

Superficie (Km2) expuesta*

Rango de niveles (dB)	Km^2
< 55	23,21
55 - 60	3,92
60 - 65	1,97
65 - 70	1,5
70 - 75	1,79
≥ 75	3,11

Usos de Edificios

- Residencial y otros
- Sanitario o Docente
- Industrial o Comercial

Elementos Cartográficos

- Pantallas
- Ferrocarril
- Eje Viario
- Curvas de nivel

Localización

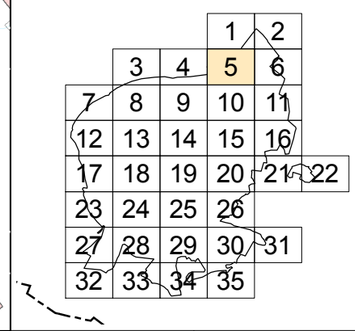

Ayuntamiento de Jerez

Área de Urbanismo, Infraestrucuturas, Vivienda y Suelo

d•nota

Escala: 1:5.000 — 0 25 50 100 150 200 Metros

Título: **Mapas de Niveles Sonoros. Ruido Industrial - Lden**

Fecha: Febrero 2016

Plano: 28_4I_ 5

Hoja 5 de 35

Mapa Estratégico de Ruido de Jerez

Foco ruidoso: Industria Lden

Niveles Sonoros (dB)

- < 55
- 55 - 60
- 60 - 65
- 65 - 70
- 70 - 75
- > 75

Número estimado de personas expuestas (centena)*

Rango de niveles (dB)	nº personas
< 55	1545
55 - 60	276
60 - 65	65
65 - 70	25
70 - 75	9
≥ 75	4

Superficie (Km2) expuesta*

Rango de niveles (dB)	Km^2
< 55	23,21
55 - 60	3,92
60 - 65	1,97
65 - 70	1,5
70 - 75	1,79
≥ 75	3,11

Usos de Edificios

- Residencial y otros
- Sanitario o Docente
- Industrial o Comercial

Elementos Cartográficos

- Pantallas
- Ferrocarril
- Eje Viario
- Curvas de nivel

Localización

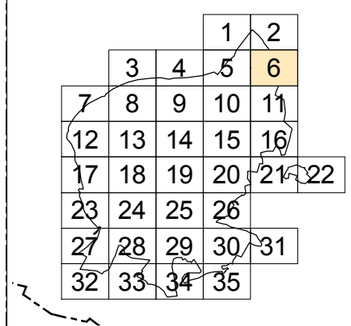

Ayuntamiento de Jerez

Área de Urbanismo, Infraestrucuturas, Vivienda y Suelo

d•nota

Escala: 1:5.000

0 25 50 100 150 200 Metros

Título:

Mapas de Niveles Sonoros. Ruido Industrial - Lden

Fecha: Febrero 2016

Plano: 28_4I_ 6

Hoja 6 de 35

Mapa Estratégico de Ruido de Jerez

Foco ruidoso: Industria Lden

Niveles Sonoros (dB)

- < 55
- 55 - 60
- 60 - 65
- 65 - 70
- 70 - 75
- > 75

Número estimado de personas expuestas (centena)*

Rango de niveles (dB)	nº personas
< 55	1545
55 - 60	276
60 - 65	65
65 - 70	25
70 - 75	9
≥ 75	4

Superficie (Km2) expuesta*

Rango de niveles (dB)	Km^2
< 55	23,21
55 - 60	3,92
60 - 65	1,97
65 - 70	1,5
70 - 75	1,79
≥ 75	3,11

Usos de Edificios

- Residencial y otros
- Sanitario o Docente
- Industrial o Comercial

Elementos Cartográficos

- Pantallas
- Ferrocarril
- Eje Viario
- Curvas de nivel

Localización

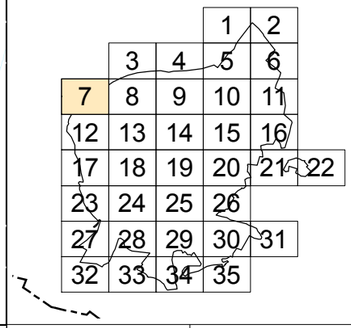

Ayuntamiento de Jerez

Área de Urbanismo, Infraestrucuturas, Vivienda y Suelo

d•nota

Escala: 1:5.000

0 25 50 100 150 200 Metros

Título:

Mapas de Niveles Sonoros. Ruido Industrial - Lden

Fecha: Febrero 2016

Plano: 28_4I_ 7

Hoja 7 de 35

Mapa Estratégico de Ruido de Jerez

Foco ruidoso: Industria Lden

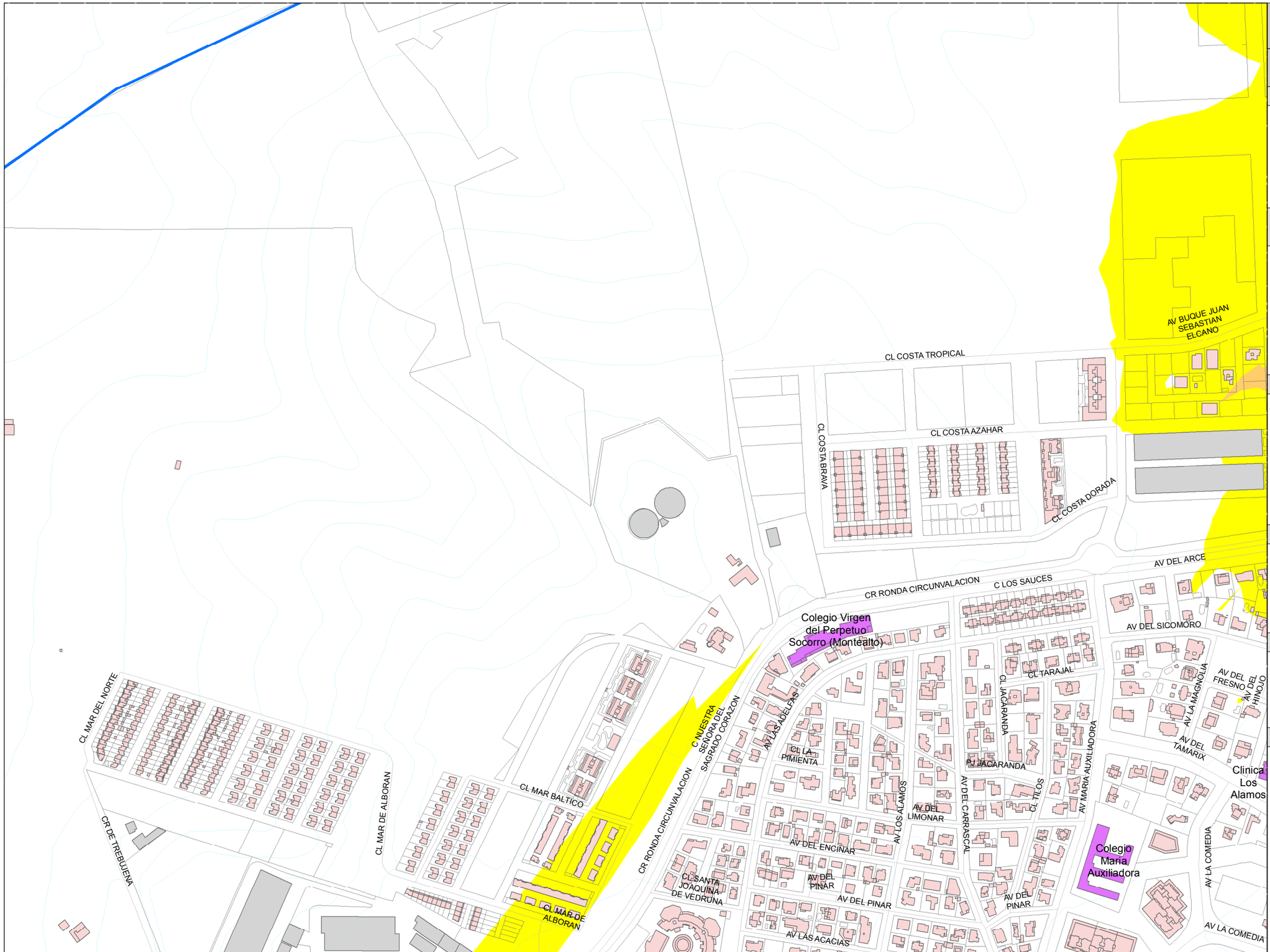

Niveles Sonoros (dB)

- < 55
- 55 - 60
- 60 - 65
- 65 - 70
- 70 - 75
- > 75

Número estimado de personas expuestas (centena)*

Rango de niveles (dB)	nº personas
< 55	1545
55 - 60	276
60 - 65	65
65 - 70	25
70 - 75	9
≥ 75	4

Superficie (Km2) expuesta*

Rango de niveles (dB)	Km^2
< 55	23,21
55 - 60	3,92
60 - 65	1,97
65 - 70	1,5
70 - 75	1,79
≥ 75	3,11

Usos de Edificios

- Residencial y otros
- Sanitario o Docente
- Industrial o Comercial

Elementos Cartográficos

- Pantallas
- Ferrocarril
- Eje Viario
- Curvas de nivel

Localización

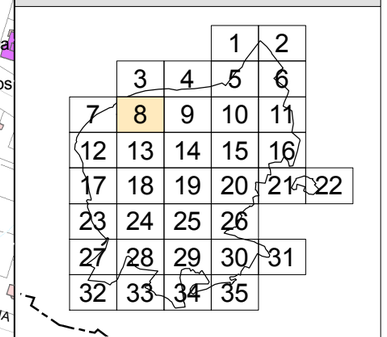

Ayuntamiento de Jerez

Área de Urbanismo, Infraestrucuturas, Vivienda y Suelo

d·nota

Escala: 1:5.000

0 25 50 100 150 200 Metros

Título:

Mapas de Niveles Sonoros. Ruido Industrial - Lden

Fecha: Febrero 2016

Plano: 28_4I_ 8

Hoja 8 de 35

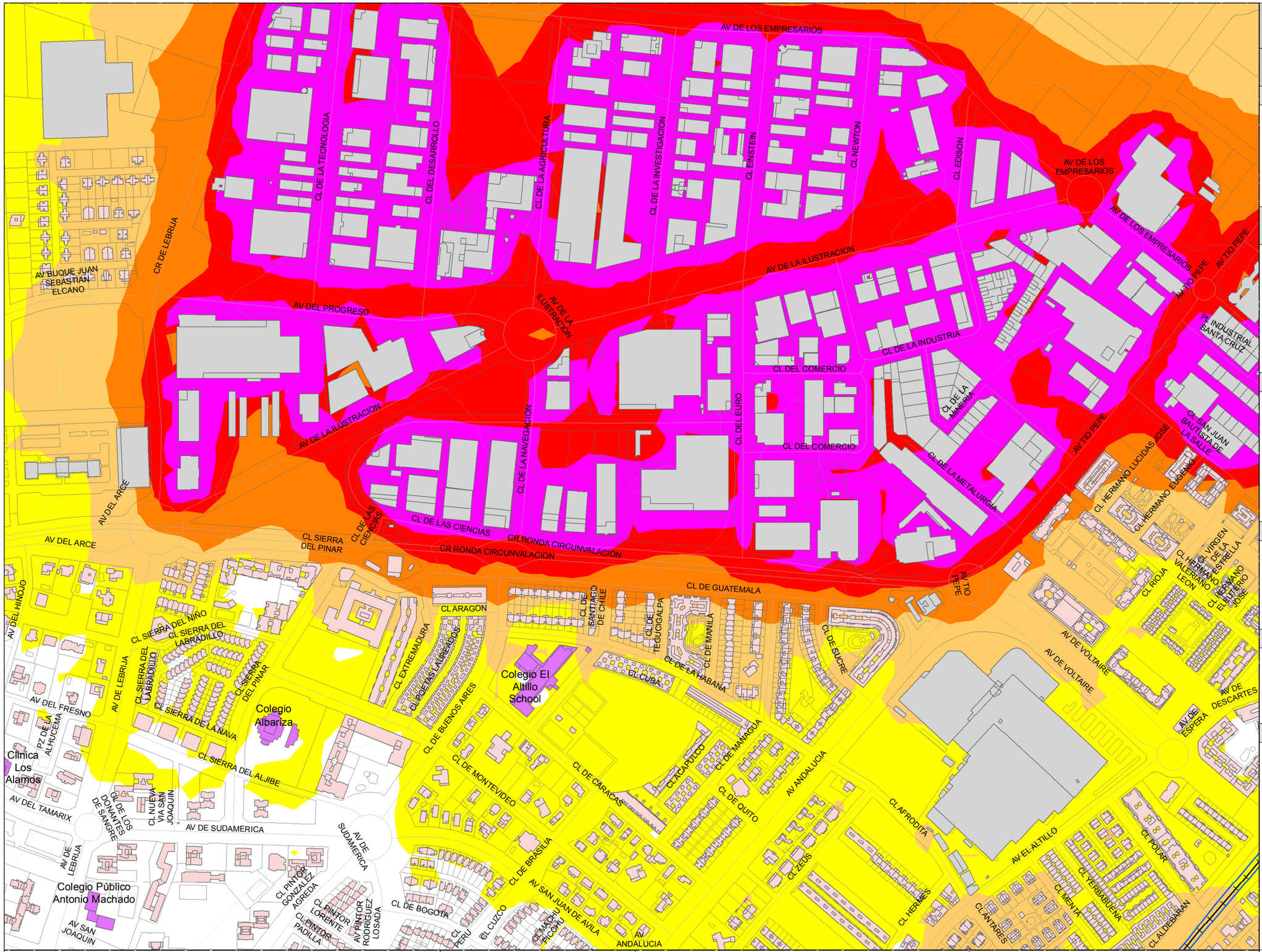

Mapa Estratégico de Ruido de Jerez

Foco ruidoso: Industria
Lden

Niveles Sonoros (dB)

- < 55
- 55 - 60
- 60 - 65
- 65 - 70
- 70 - 75
- > 75

Número estimado de personas expuestas (centena)*

Rango de niveles (dB)	nº personas
< 55	1545
55 - 60	276
60 - 65	65
65 - 70	25
70 - 75	9
≥ 75	4

Superficie (Km2) expuesta*

Rango de niveles (dB)	Km^2
< 55	23,21
55 - 60	3,92
60 - 65	1,97
65 - 70	1,5
70 - 75	1,79
≥ 75	3,11

Usos de Edificios

- Residencial y otros
- Sanitario o Docente
- Industrial o Comercial

Elementos Cartográficos

- Pantallas
- Ferrocarril
- Eje Viario
- Curvas de nivel

Localización

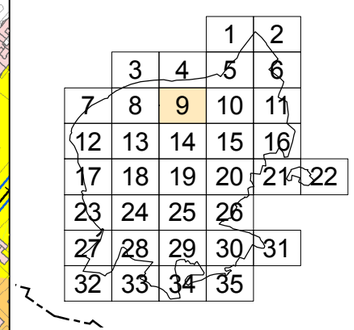

Ayuntamiento de Jerez

Área de Urbanismo, Infraestrucuturas, Vivienda y Suelo

d•nota

Escala: 1:5.000 — 0 25 50 100 150 200 Metros

Título: **Mapas de Niveles Sonoros. Ruido Industrial - Lden**

Fecha: Febrero 2016

Plano: 28_4I_ 9

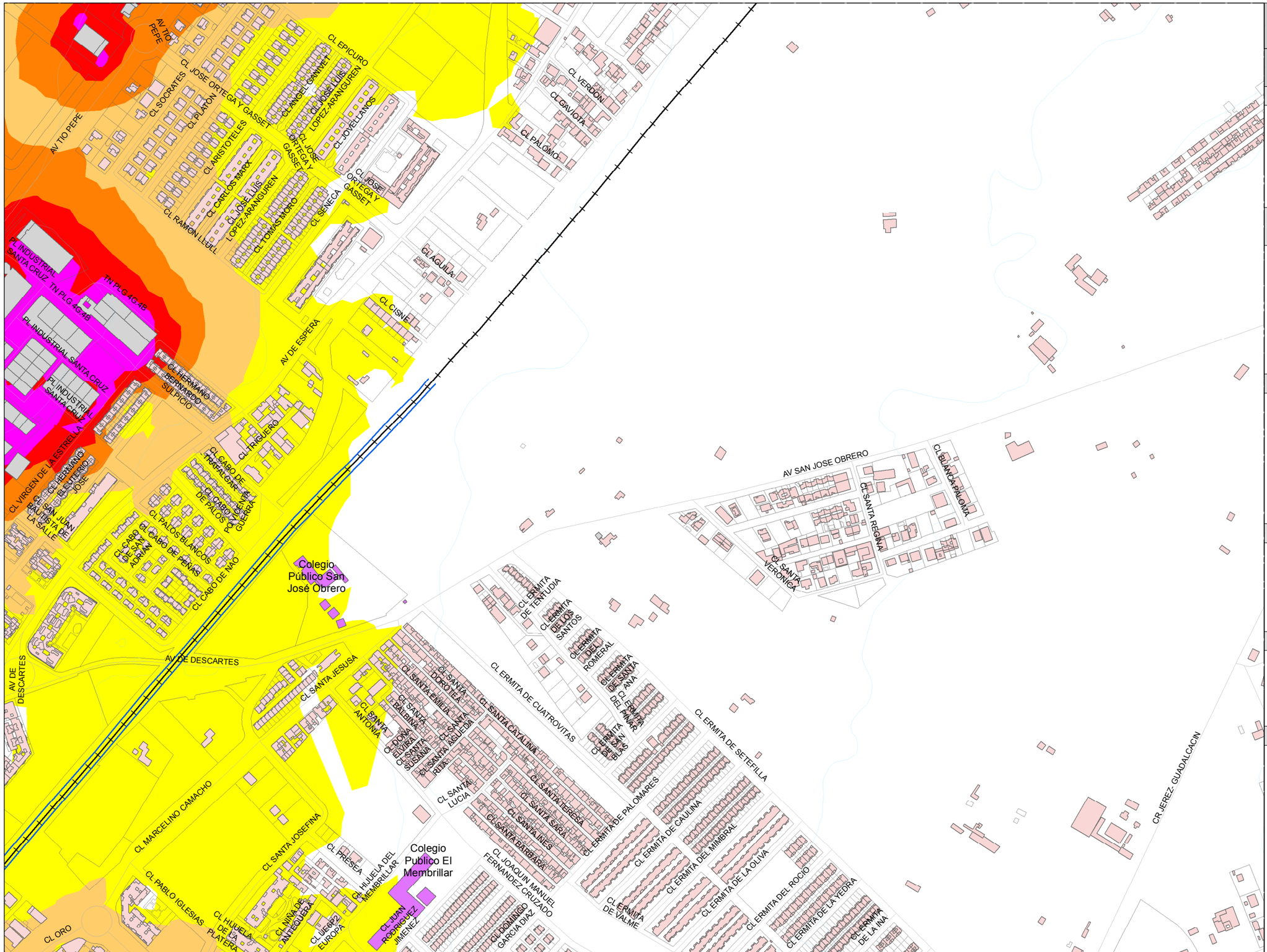

Mapa Estratégico de Ruido de Jerez

Foco ruidoso: Industria Lden

Niveles Sonoros (dB)

- < 55
- 55 - 60
- 60 - 65
- 65 - 70
- 70 - 75
- > 75

Número estimado de personas expuestas (centena)*

Rango de niveles (dB)	nº personas
< 55	1545
55 - 60	276
60 - 65	65
65 - 70	25
70 - 75	9
≥ 75	4

Superficie (Km2) expuesta*

Rango de niveles (dB)	Km^2
< 55	23,21
55 - 60	3,92
60 - 65	1,97
65 - 70	1,5
70 - 75	1,79
≥ 75	3,11

Usos de Edificios

- Residencial y otros
- Sanitario o Docente
- Industrial o Comercial

Elementos Cartográficos

- Pantallas
- Ferrocarril
- Eje Viario
- Curvas de nivel

Localización

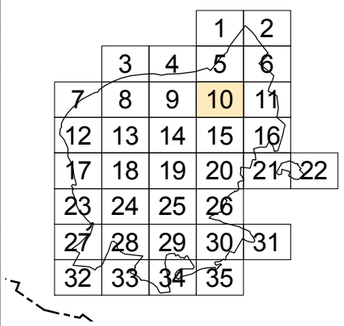

Ayuntamiento de Jerez

Área de Urbanismo, Infraestrucuturas, Vivienda y Suelo

d·nota

Escala: 1:5.000 — 0 25 50 100 150 200 Metros

Título: **Mapas de Niveles Sonoros. Ruido Industrial - Lden**

Fecha: Febrero 2016

Plano: 28_4I_ 10

Hoja 10 de 35

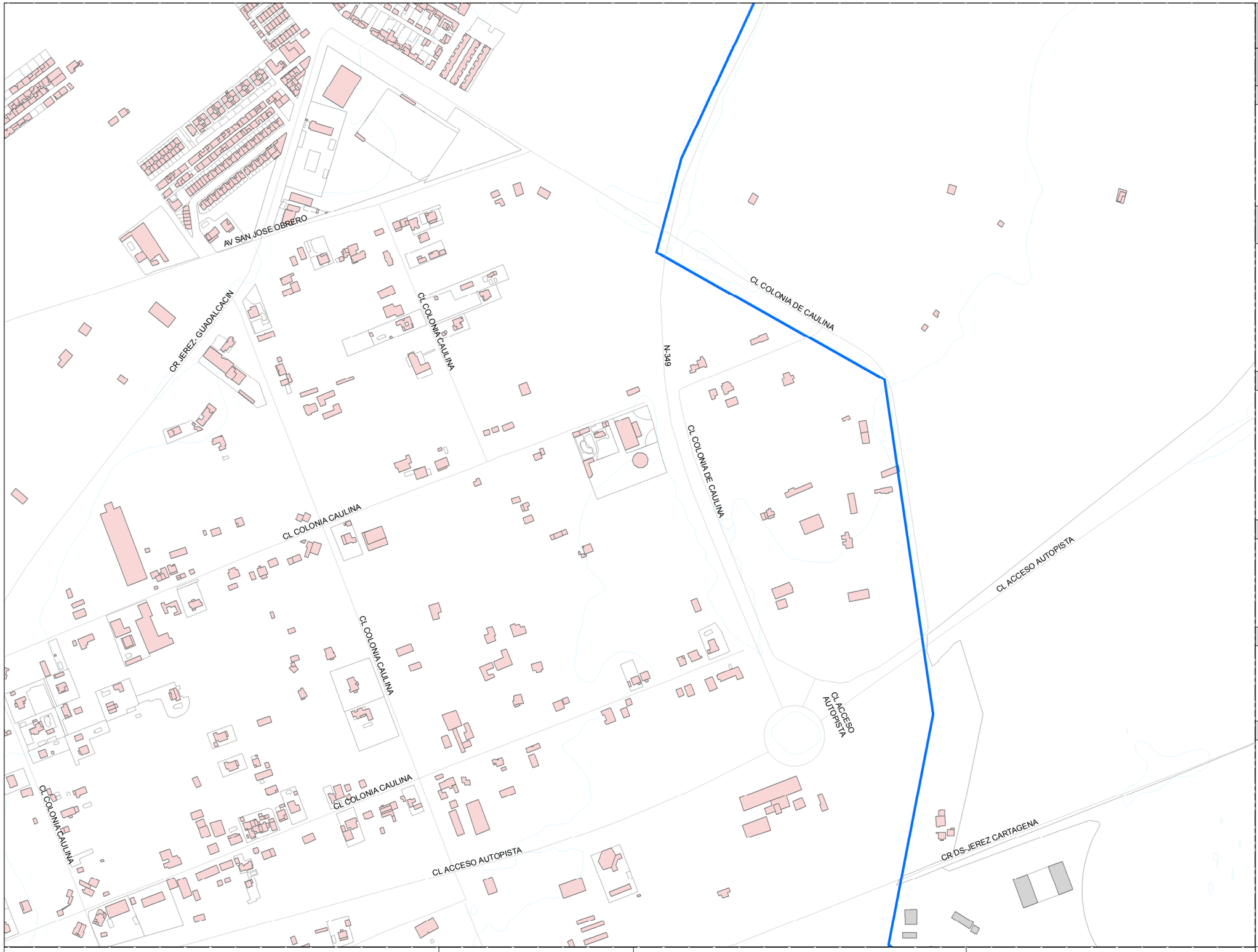

Mapa Estratégico de Ruido de Jerez

Foco ruidoso: Industria
Lden

Niveles Sonoros (dB)

- < 55
- 55 - 60
- 60 - 65
- 65 - 70
- 70 - 75
- > 75

Número estimado de personas expuestas (centena)*

Rango de niveles (dB)	nº personas
< 55	1545
55 - 60	276
60 - 65	65
65 - 70	25
70 - 75	9
≥ 75	4

Superficie (Km2) expuesta*

Rango de niveles (dB)	Km^2
< 55	23,21
55 - 60	3,92
60 - 65	1,97
65 - 70	1,5
70 - 75	1,79
≥ 75	3,11

Usos de Edificios

- Residencial y otros
- Sanitario o Docente
- Industrial o Comercial

Elementos Cartográficos

- Pantallas
- Ferrocarril
- Eje Viario
- Curvas de nivel

Localización

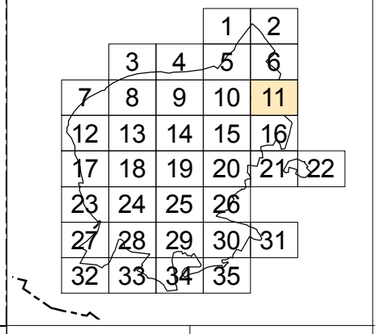

Ayuntamiento de Jerez

Área de Urbanismo, Infraestrucuturas, Vivienda y Suelo

d•nota

Escala: 1:5.000

0 25 50 100 150 200 Metros

Título:

Mapas de Niveles Sonoros. Ruido Industrial - Lden

Fecha: Febrero 2016

Plano: 28_4I_ 11

Hoja 11 de 35

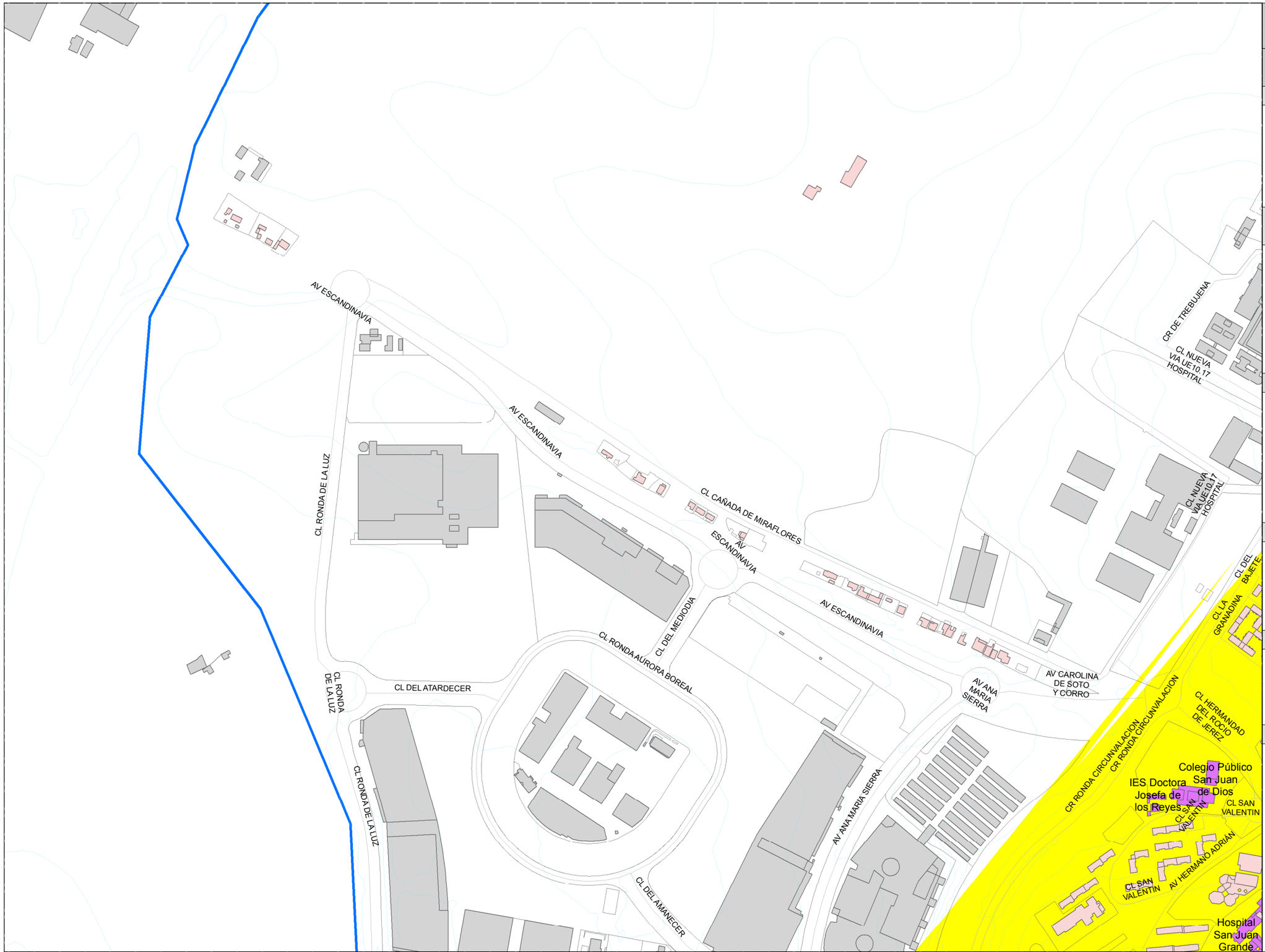

Mapa Estratégico de Ruido de Jerez

Foco ruidoso: Industria
Lden

Niveles Sonoros (dB)

- < 55
- 55 - 60
- 60 - 65
- 65 - 70
- 70 - 75
- > 75

Número estimado de personas expuestas (centena)*

Rango de niveles (dB)	nº personas
< 55	1545
55 - 60	276
60 - 65	65
65 - 70	25
70 - 75	9
≥ 75	4

Superficie (Km2) expuesta*

Rango de niveles (dB)	Km^2
< 55	23,21
55 - 60	3,92
60 - 65	1,97
65 - 70	1,5
70 - 75	1,79
≥ 75	3,11

Usos de Edificios

- Residencial y otros
- Sanitario o Docente
- Industrial o Comercial

Elementos Cartográficos

- Pantallas
- Ferrocarril
- Eje Viario
- Curvas de nivel

Localización

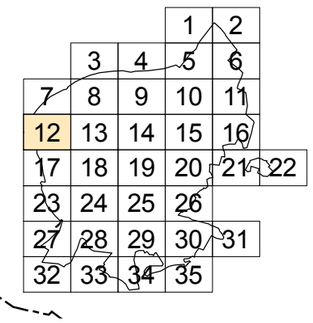

Ayuntamiento de Jerez

Área de Urbanismo, Infraestrucuturas, Vivienda y Suelo

d•nota

Escala: 1:5.000 — 0 25 50 100 150 200 Metros

Título: **Mapas de Niveles Sonoros. Ruido Industrial - Lden**

Fecha: Febrero 2016

Plano: 28_4I_ 12

Hoja 12 de 35

Mapa Estratégico de Ruido de Jerez

Foco ruidoso: Industria
Lden

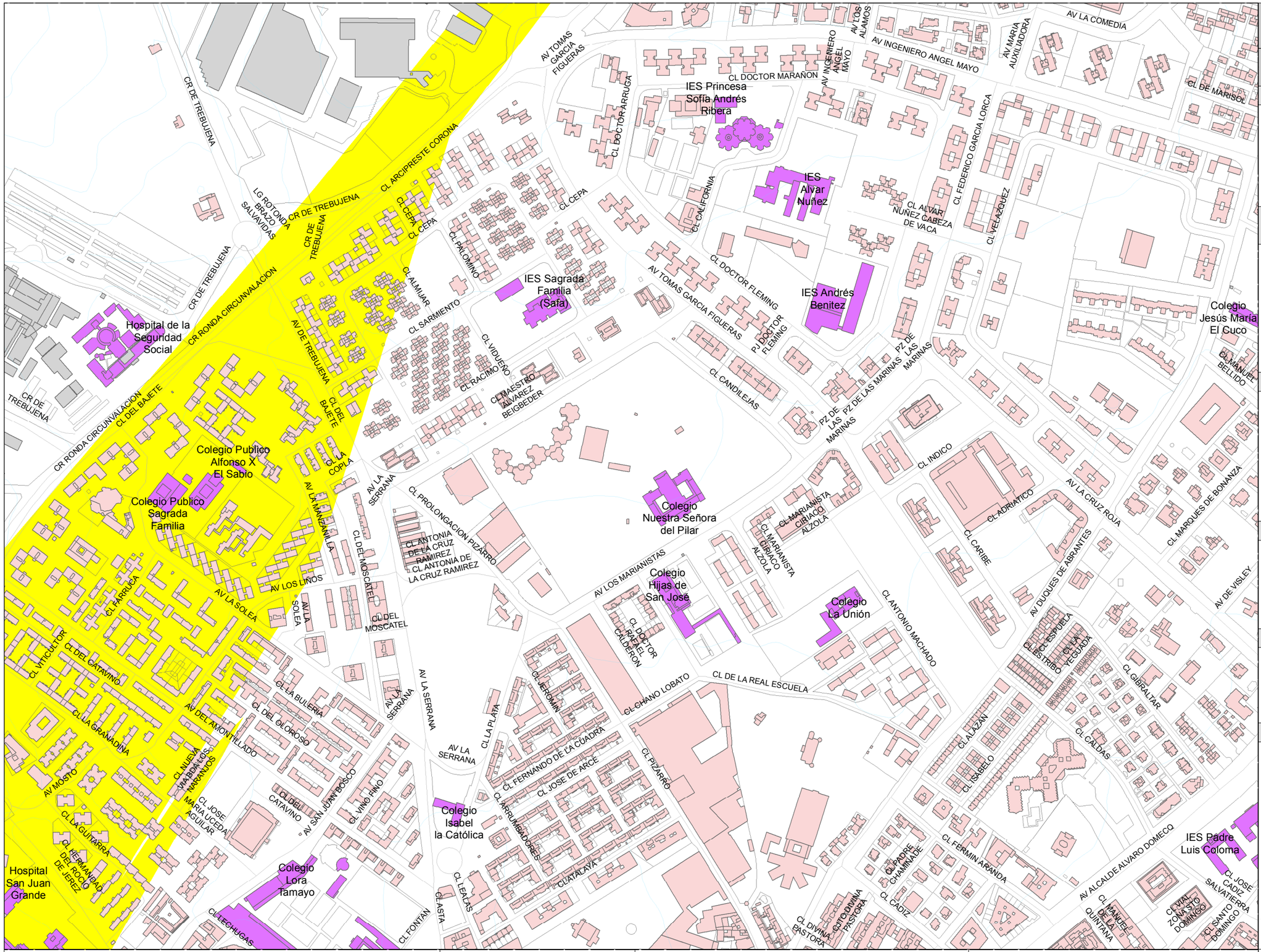

Niveles Sonoros (dB)

- < 55
- 55 - 60
- 60 - 65
- 65 - 70
- 70 - 75
- > 75

Número estimado de personas expuestas (centena)*

Rango de niveles (dB)	nº personas
< 55	1545
55 - 60	276
60 - 65	65
65 - 70	25
70 - 75	9
≥ 75	4

Superficie (Km2) expuesta*

Rango de niveles (dB)	Km^2
< 55	23,21
55 - 60	3,92
60 - 65	1,97
65 - 70	1,5
70 - 75	1,79
≥ 75	3,11

Usos de Edificios

- Residencial y otros
- Sanitario o Docente
- Industrial o Comercial

Elementos Cartográficos

- Pantallas
- Ferrocarril
- Eje Viario
- Curvas de nivel

Localización

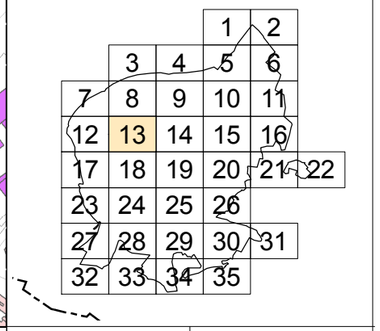

Ayuntamiento de Jerez

Área de Urbanismo, Infraestrucuturas, Vivienda y Suelo

d•nota

Escala: 1:5.000 — 0 25 50 100 150 200 Metros

Título: **Mapas de Niveles Sonoros. Ruido Industrial - Lden**

Fecha: Febrero 2016

Plano: 28_4I_ 13

Hoja 13 de 35

Mapa Estratégico de Ruido de Jerez

Foco ruidoso: Industria
Lden

Niveles Sonoros (dB)

- < 55
- 55 - 60
- 60 - 65
- 65 - 70
- 70 - 75
- > 75

Número estimado de personas expuestas (centena)*

Rango de niveles (dB)	nº personas
< 55	1545
55 - 60	276
60 - 65	65
65 - 70	25
70 - 75	9
≥ 75	4

Superficie (Km2) expuesta*

Rango de niveles (dB)	Km^2
< 55	23,21
55 - 60	3,92
60 - 65	1,97
65 - 70	1,5
70 - 75	1,79
≥ 75	3,11

Usos de Edificios

- Residencial y otros
- Sanitario o Docente
- Industrial o Comercial

Elementos Cartográficos

- Pantallas
- Ferrocarril
- Eje Viario
- Curvas de nivel

Localización

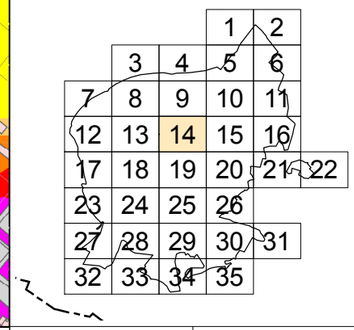

Ayuntamiento de Jerez

Área de Urbanismo, Infraestrucuturas, Vivienda y Suelo

d•nota

Escala: 1:5.000

0 25 50 100 150 200 Metros

Título: **Mapas de Niveles Sonoros. Ruido Industrial - Lden**

Fecha: Febrero 2016

Plano: 28_4I_ 14

Hoja 14 de 35

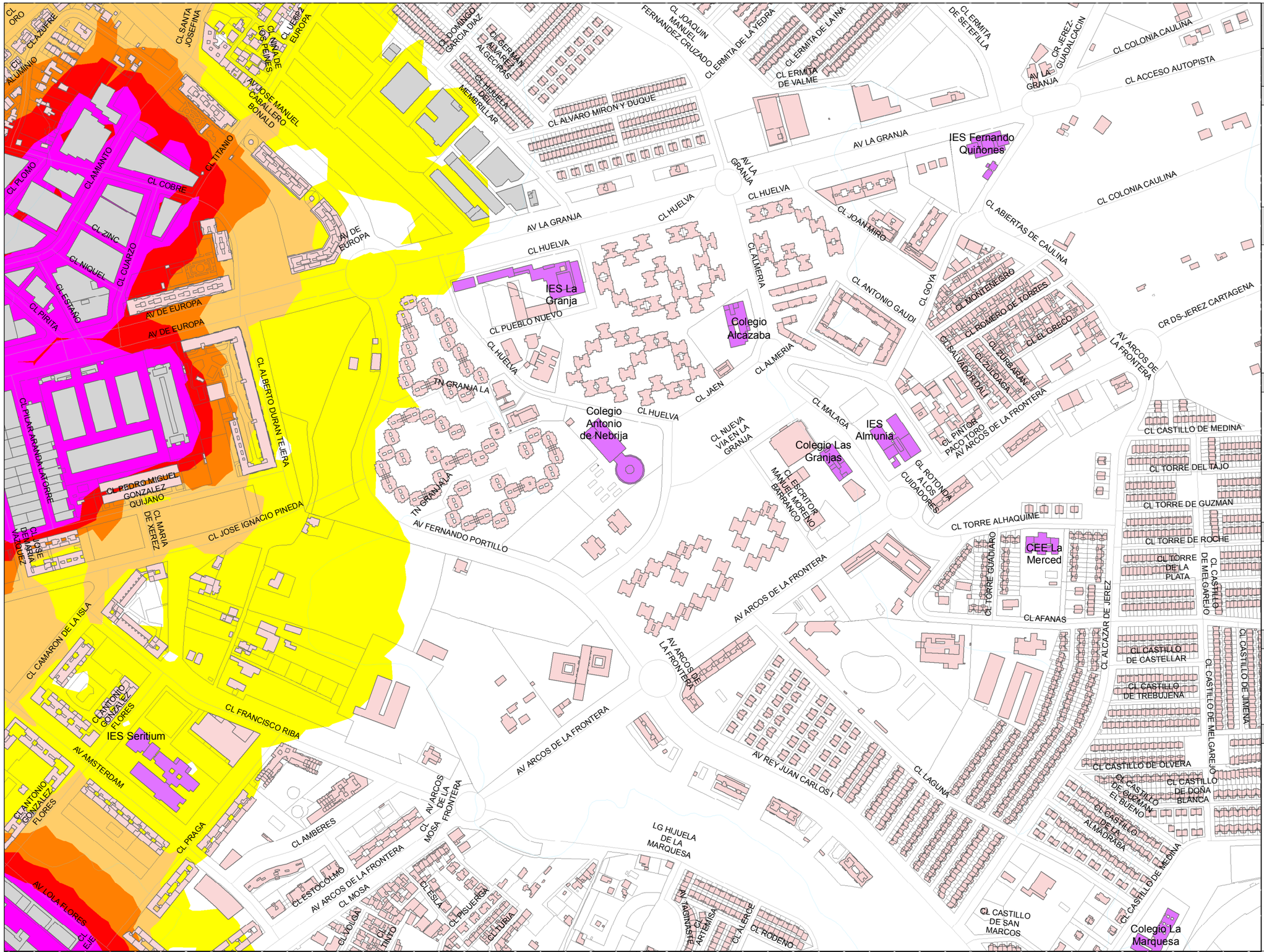

Mapa Estratégico de Ruido de Jerez

Foco ruidoso: Industria
Lden

Niveles Sonoros (dB)

- < 55
- 55 - 60
- 60 - 65
- 65 - 70
- 70 - 75
- > 75

Número estimado de personas expuestas (centena)*

Rango de niveles (dB)	nº personas
< 55	1545
55 - 60	276
60 - 65	65
65 - 70	25
70 - 75	9
≥ 75	4

Superficie (Km2) expuesta*

Rango de niveles (dB)	Km^2
< 55	23,21
55 - 60	3,92
60 - 65	1,97
65 - 70	1,5
70 - 75	1,79
≥ 75	3,11

Usos de Edificios

- Residencial y otros
- Sanitario o Docente
- Industrial o Comercial

Elementos Cartográficos

- Pantallas
- Ferrocarril
- Eje Viario
- Curvas de nivel

Localización

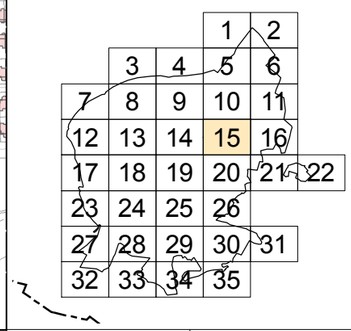

Ayuntamiento de Jerez

Área de Urbanismo, Infraestrucuturas, Vivienda y Suelo

d·nota

Escala: 1:5.000 — 0 25 50 100 150 200 Metros

Título: **Mapas de Niveles Sonoros. Ruido Industrial - Lden**

Fecha: Febrero 2016

Plano: 28_4I_ 15

Hoja 15 de 35

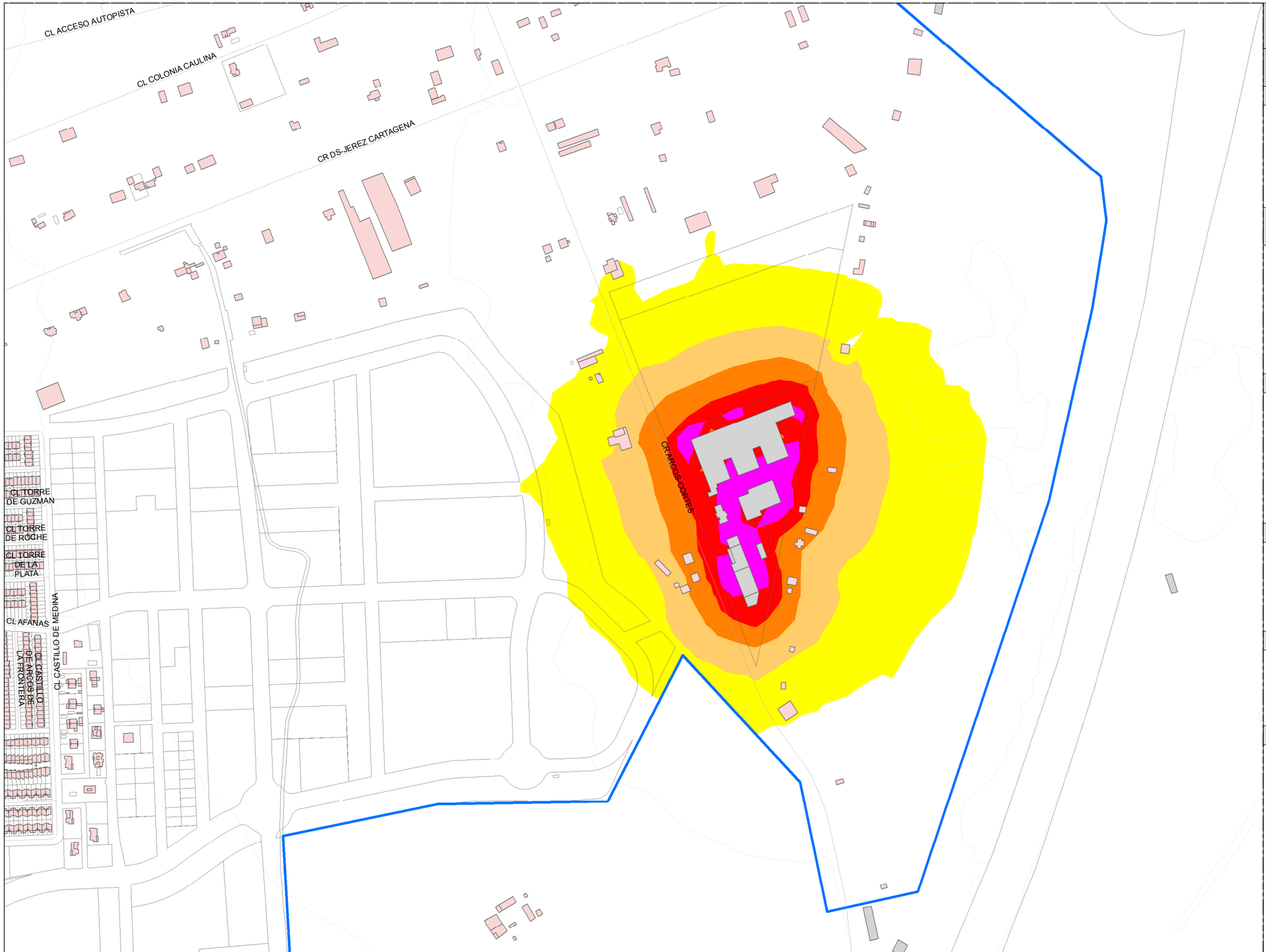

Mapa Estratégico de Ruido de Jerez

Foco ruidoso: Industria
Lden

Niveles Sonoros (dB)

- < 55
- 55 - 60
- 60 - 65
- 65 - 70
- 70 - 75
- > 75

Número estimado de personas expuestas (centena)*

Rango de niveles (dB)	nº personas
< 55	1545
55 - 60	276
60 - 65	65
65 - 70	25
70 - 75	9
≥ 75	4

Superficie (Km2) expuesta*

Rango de niveles (dB)	Km^2
< 55	23,21
55 - 60	3,92
60 - 65	1,97
65 - 70	1,5
70 - 75	1,79
≥ 75	3,11

Usos de Edificios

- Residencial y otros
- Sanitario o Docente
- Industrial o Comercial

Elementos Cartográficos

- Pantallas
- Ferrocarril
- Eje Viario
- Curvas de nivel

Localización

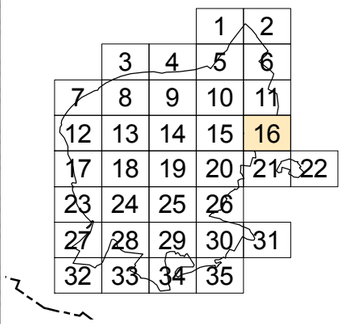

Ayuntamiento de Jerez

Área de Urbanismo, Infraestrucuturas, Vivienda y Suelo

d·nota

Escala: 1:5.000 — 0 25 50 100 150 200 Metros

Título: **Mapas de Niveles Sonoros. Ruido Industrial - Lden**

Fecha: Febrero 2016

Plano: 28_4I_ 16

Hoja 16 de 35

Mapa Estratégico de Ruido de Jerez

Foco ruidoso: Industria Lden

Niveles Sonoros (dB)

- < 55
- 55 - 60
- 60 - 65
- 65 - 70
- 70 - 75
- > 75

Número estimado de personas expuestas (centena)*

Rango de niveles (dB)	nº personas
< 55	1545
55 - 60	276
60 - 65	65
65 - 70	25
70 - 75	9
≥ 75	4

Superficie (Km2) expuesta*

Rango de niveles (dB)	Km^2
< 55	23,21
55 - 60	3,92
60 - 65	1,97
65 - 70	1,5
70 - 75	1,79
≥ 75	3,11

Usos de Edificios

- Residencial y otros
- Sanitario o Docente
- Industrial o Comercial

Elementos Cartográficos

- Pantallas
- Ferrocarril
- Eje Viario
- Curvas de nivel

Localización

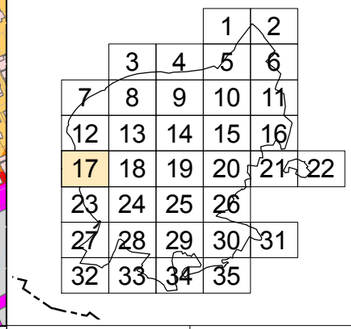

Ayuntamiento de Jerez

Área de Urbanismo, Infraestrucuturas, Vivienda y Suelo

d•nota

Escala: 1:5.000 — 0 25 50 100 150 200 Metros

Título: **Mapas de Niveles Sonoros. Ruido Industrial - Lden**

Fecha: Febrero 2016

Plano: 28_4I_ 17

Hoja 17 de 35

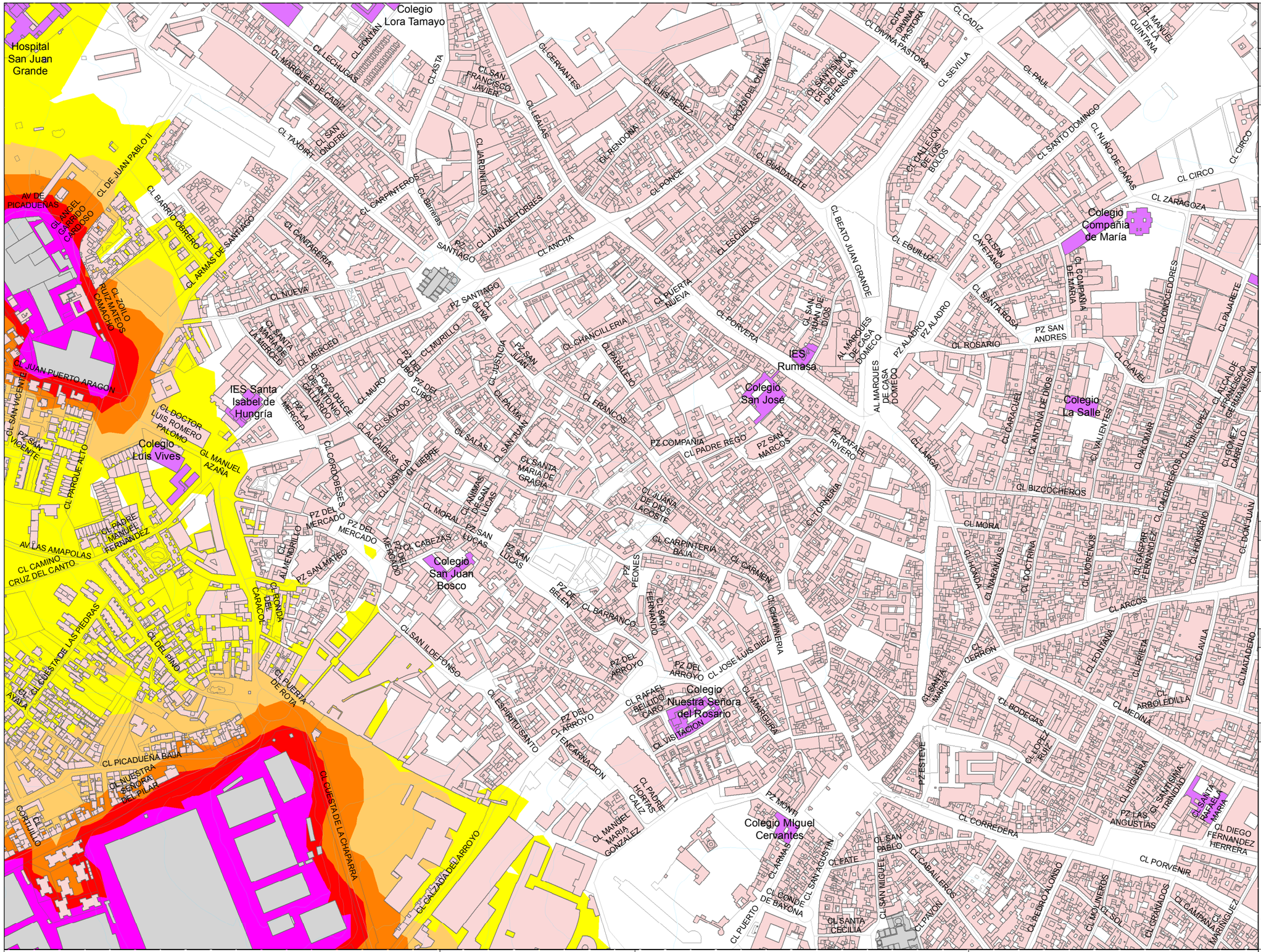

Mapa Estratégico de Ruido de Jerez

Foco ruidoso: Industria Lden

Niveles Sonoros (dB)

- < 55
- 55 - 60
- 60 - 65
- 65 - 70
- 70 - 75
- > 75

Número estimado de personas expuestas (centena)*

Rango de niveles (dB)	nº personas
< 55	1545
55 - 60	276
60 - 65	65
65 - 70	25
70 - 75	9
≥ 75	4

Superficie (Km2) expuesta*

Rango de niveles (dB)	Km^2
< 55	23,21
55 - 60	3,92
60 - 65	1,97
65 - 70	1,5
70 - 75	1,79
≥ 75	3,11

Usos de Edificios

- Residencial y otros
- Sanitario o Docente
- Industrial o Comercial

Elementos Cartográficos

- Pantallas
- Ferrocarril
- Eje Viario
- Curvas de nivel

Localización

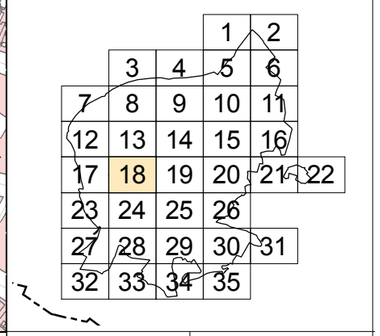

Ayuntamiento de Jerez

Área de Urbanismo, Infraestrucuturas, Vivienda y Suelo

d•nota

Escala: 1:5.000 — 0 25 50 100 150 200 Metros

Título: **Mapas de Niveles Sonoros. Ruido Industrial - Lden**

Fecha: Febrero 2016

Plano: 28_4I_ 18

Hoja 18 de 35

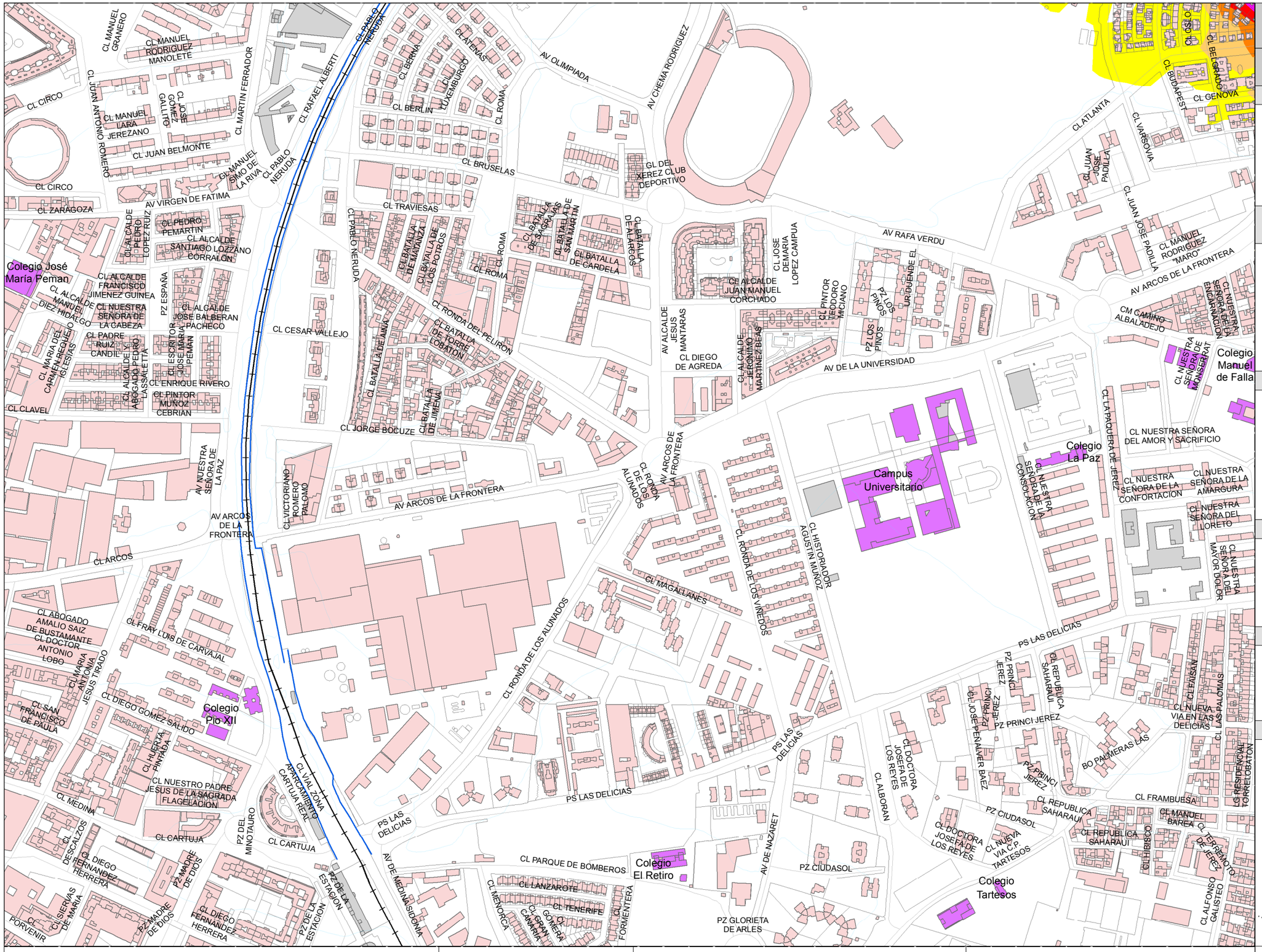

Mapa Estratégico de Ruido de Jerez

Foco ruidoso: Industria
Lden

Niveles Sonoros (dB)

- < 55
- 55 - 60
- 60 - 65
- 65 - 70
- 70 - 75
- > 75

Número estimado de personas expuestas (centena)*

Rango de niveles (dB)	nº personas
< 55	1545
55 - 60	276
60 - 65	65
65 - 70	25
70 - 75	9
≥ 75	4

Superficie (Km2) expuesta*

Rango de niveles (dB)	Km^2
< 55	23,21
55 - 60	3,92
60 - 65	1,97
65 - 70	1,5
70 - 75	1,79
≥ 75	3,11

Usos de Edificios

- Residencial y otros
- Sanitario o Docente
- Industrial o Comercial

Elementos Cartográficos

- Pantallas
- Ferrocarril
- Eje Viario
- Curvas de nivel

Localización

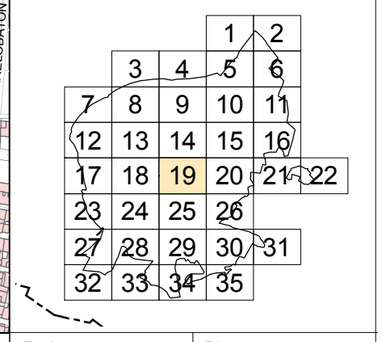

Ayuntamiento de Jerez

Área de Urbanismo, Infraestrucuturas, Vivienda y Suelo

d•nota

Escala: 1:5.000

0 25 50 100 150 200 Metros

Título:

Mapas de Niveles Sonoros. Ruido Industrial - Lden

Fecha: Febrero 2016

Plano: 28_4I_ 19

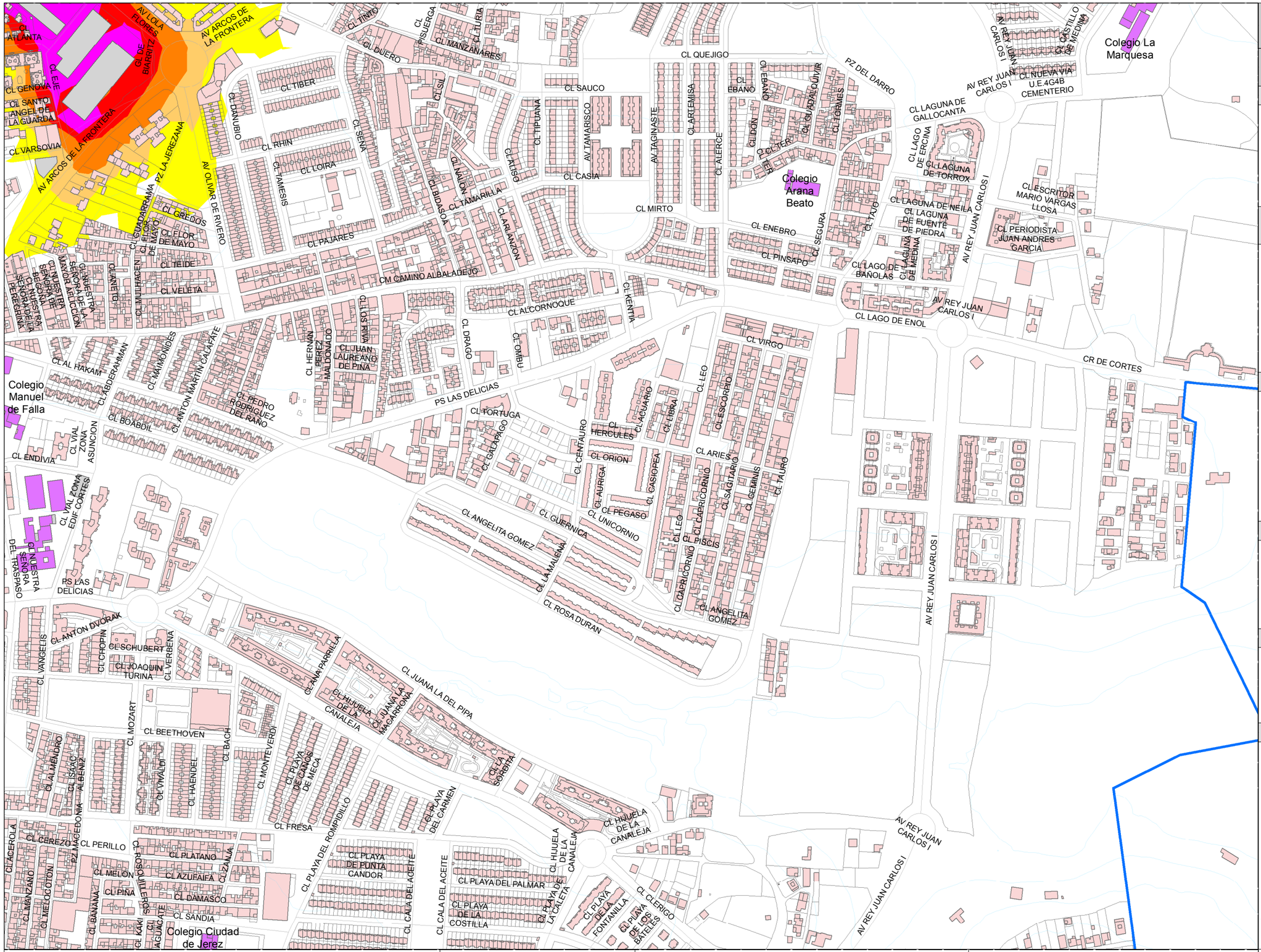

Mapa Estratégico de Ruido de Jerez

Foco ruidoso: Industria
Lden

Niveles Sonoros (dB)

- < 55
- 55 - 60
- 60 - 65
- 65 - 70
- 70 - 75
- > 75

Número estimado de personas expuestas (centena)*

Rango de niveles (dB)	nº personas
< 55	1545
55 - 60	276
60 - 65	65
65 - 70	25
70 - 75	9
≥ 75	4

Superficie (Km2) expuesta*

Rango de niveles (dB)	Km^2
< 55	23,21
55 - 60	3,92
60 - 65	1,97
65 - 70	1,5
70 - 75	1,79
≥ 75	3,11

Usos de Edificios

- Residencial y otros
- Sanitario o Docente
- Industrial o Comercial

Elementos Cartográficos

- Pantallas
- Ferrocarril
- Eje Viario
- Curvas de nivel

Localización

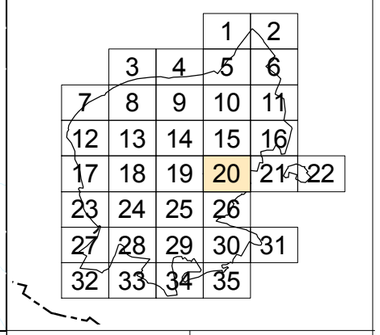

Ayuntamiento de Jerez

Área de Urbanismo, Infraestrucuturas, Vivienda y Suelo

d•nota

Escala: 1:5.000 — 0 25 50 100 150 200 Metros

Título: **Mapas de Niveles Sonoros. Ruido Industrial - Lden**

Fecha: Febrero 2016

Plano: 28_4I_ 20

Hoja 20 de 35

Mapa Estratégico de Ruido de Jerez

Foco ruidoso: Industria Lden

Niveles Sonoros (dB)

- < 55
- 55 - 60
- 60 - 65
- 65 - 70
- 70 - 75
- > 75

Número estimado de personas expuestas (centena)*

Rango de niveles (dB)	nº personas
< 55	1545
55 - 60	276
60 - 65	65
65 - 70	25
70 - 75	9
≥ 75	4

Superficie (Km2) expuesta*

Rango de niveles (dB)	Km^2
< 55	23,21
55 - 60	3,92
60 - 65	1,97
65 - 70	1,5
70 - 75	1,79
≥ 75	3,11

Usos de Edificios

- Residencial y otros
- Sanitario o Docente
- Industrial o Comercial

Elementos Cartográficos

- Pantallas
- Ferrocarril
- Eje Viario
- Curvas de nivel

Localización

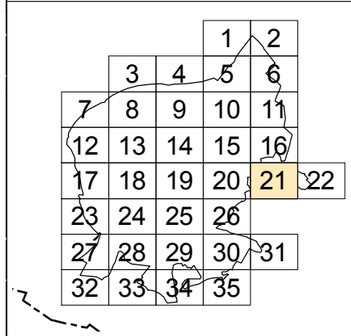

Ayuntamiento de Jerez

Área de Urbanismo, Infraestrucuturas, Vivienda y Suelo

d•nota

Escala: 1:5.000 — 0 25 50 100 150 200 Metros

Título: **Mapas de Niveles Sonoros. Ruido Industrial - Lden**

Fecha: Febrero 2016

Plano: 28_4I_ 21

Hoja 21 de 35

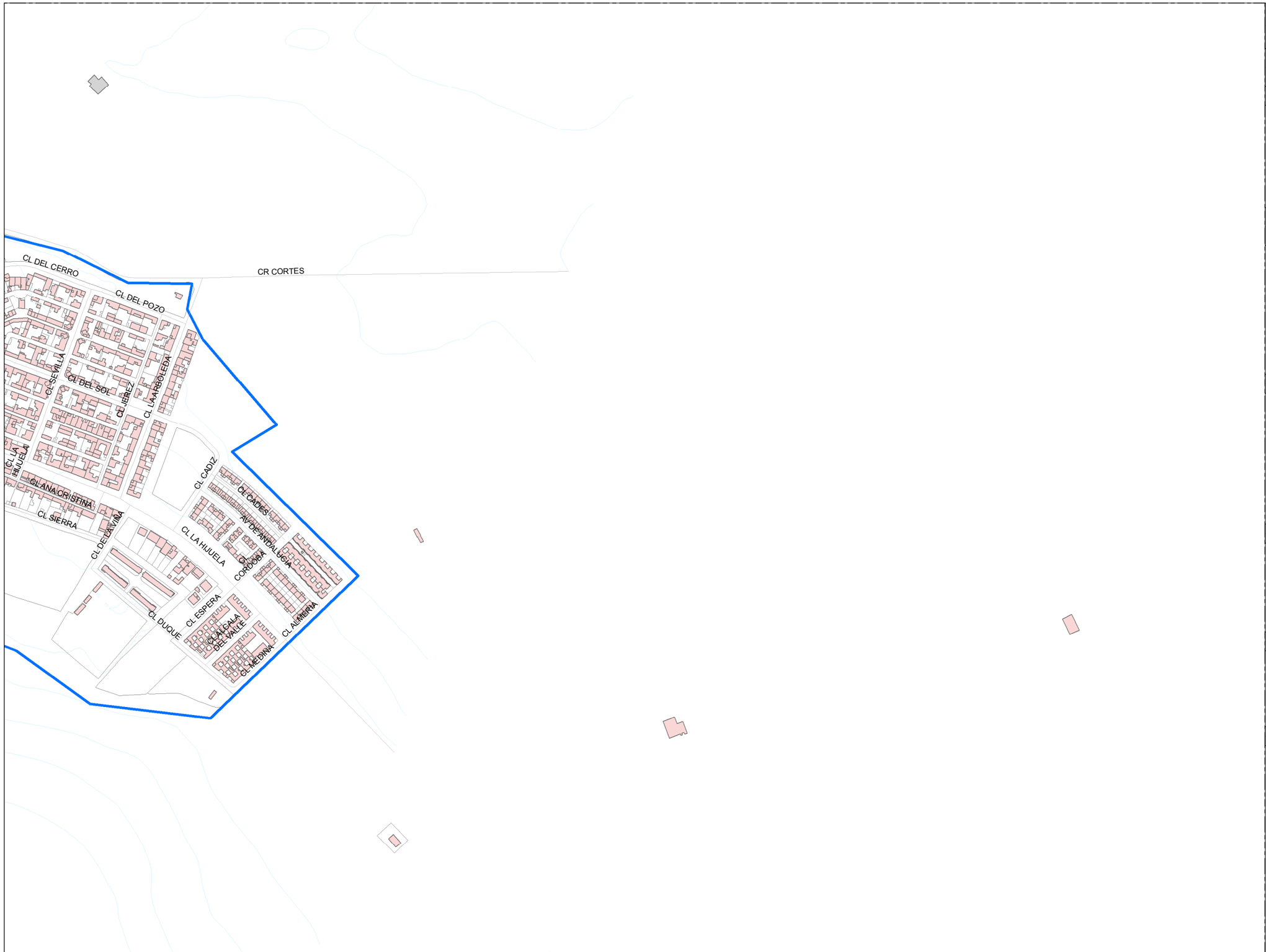

Mapa Estratégico de Ruido de Jerez

Foco ruidoso: Industria Lden

Niveles Sonoros (dB)

- < 55
- 55 - 60
- 60 - 65
- 65 - 70
- 70 - 75
- > 75

Número estimado de personas expuestas (centena)*

Rango de niveles (dB)	nº personas
< 55	1545
55 - 60	276
60 - 65	65
65 - 70	25
70 - 75	9
≥ 75	4

Superficie (Km2) expuesta*

Rango de niveles (dB)	Km^2
< 55	23,21
55 - 60	3,92
60 - 65	1,97
65 - 70	1,5
70 - 75	1,79
≥ 75	3,11

Usos de Edificios

- Residencial y otros
- Sanitario o Docente
- Industrial o Comercial

Elementos Cartográficos

- Pantallas
- Ferrocarril
- Eje Viario
- Curvas de nivel

Localización

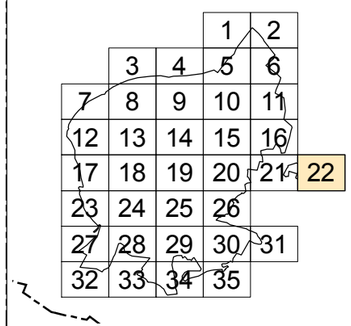

Ayuntamiento de Jerez

Área de Urbanismo, Infraestrucuturas, Vivienda y Suelo

d•nota

Escala: 1:5.000 — 0 25 50 100 150 200 Metros

Título: **Mapas de Niveles Sonoros. Ruido Industrial - Lden**

Fecha: Febrero 2016

Plano: 28_4I_ 22

Hoja 22 de 35

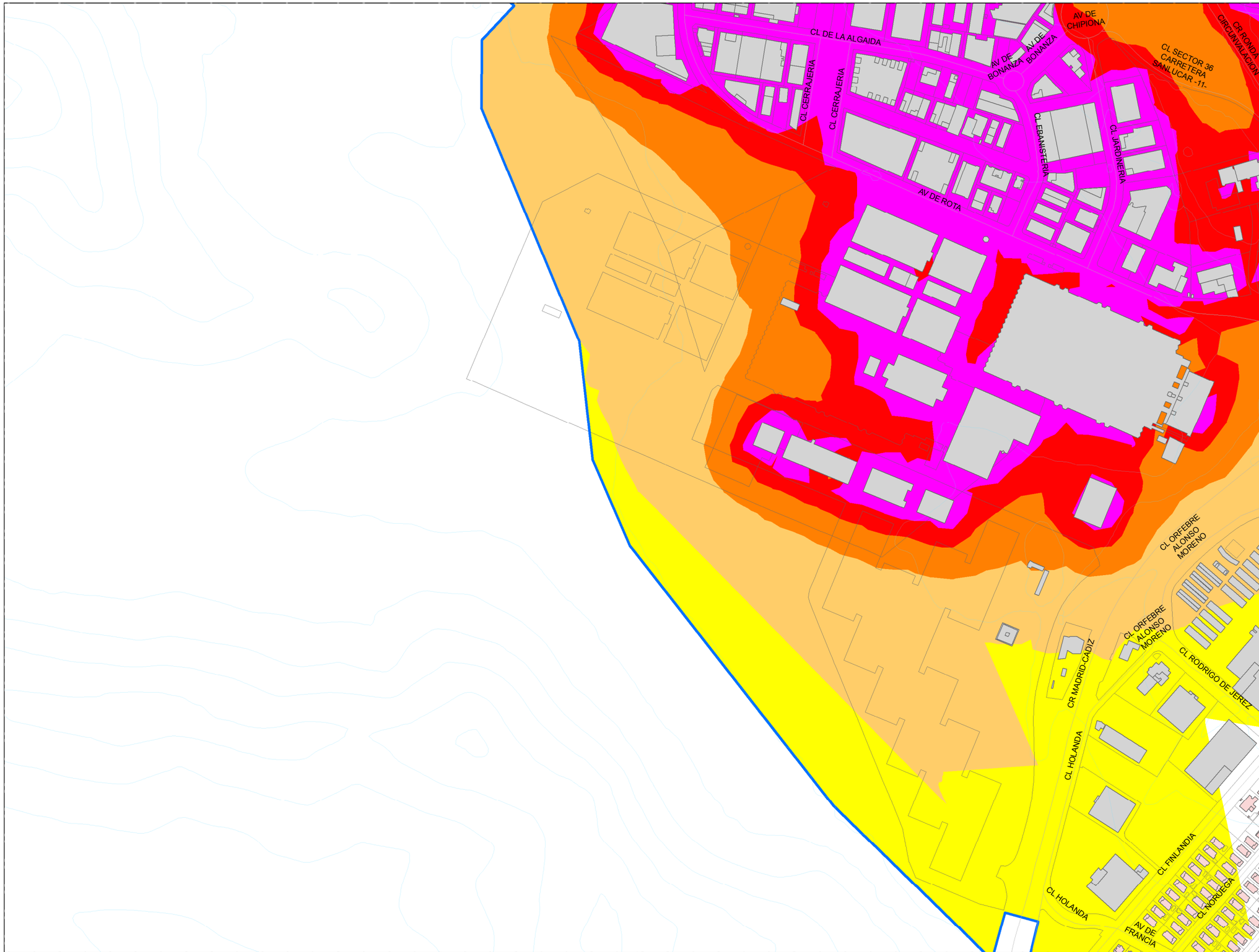

Mapa Estratégico de Ruido de Jerez

Foco ruidoso: Industria Lden

Niveles Sonoros (dB)

- < 55
- 55 - 60
- 60 - 65
- 65 - 70
- 70 - 75
- > 75

Número estimado de personas expuestas (centena)*

Rango de niveles (dB)	nº personas
< 55	1545
55 - 60	276
60 - 65	65
65 - 70	25
70 - 75	9
≥ 75	4

Superficie (Km2) expuesta*

Rango de niveles (dB)	Km^2
< 55	23,21
55 - 60	3,92
60 - 65	1,97
65 - 70	1,5
70 - 75	1,79
≥ 75	3,11

Usos de Edificios

- Residencial y otros
- Sanitario o Docente
- Industrial o Comercial

Elementos Cartográficos

- Pantallas
- Ferrocarril
- Eje Viario
- Curvas de nivel

Localización

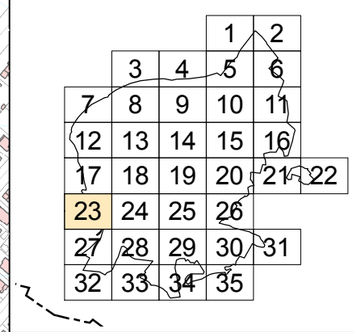

Ayuntamiento de Jerez

Área de Urbanismo, Infraestrucuturas, Vivienda y Suelo

d•nota

Escala: 1:5.000 — 0 25 50 100 150 200 Metros

Título: **Mapas de Niveles Sonoros. Ruido Industrial - Lden**

Fecha: Febrero 2016

Plano: 28_4I_ 23

Hoja 23 de 35

Mapa Estratégico de Ruido de Jerez

Foco ruidoso: Industria
Lden

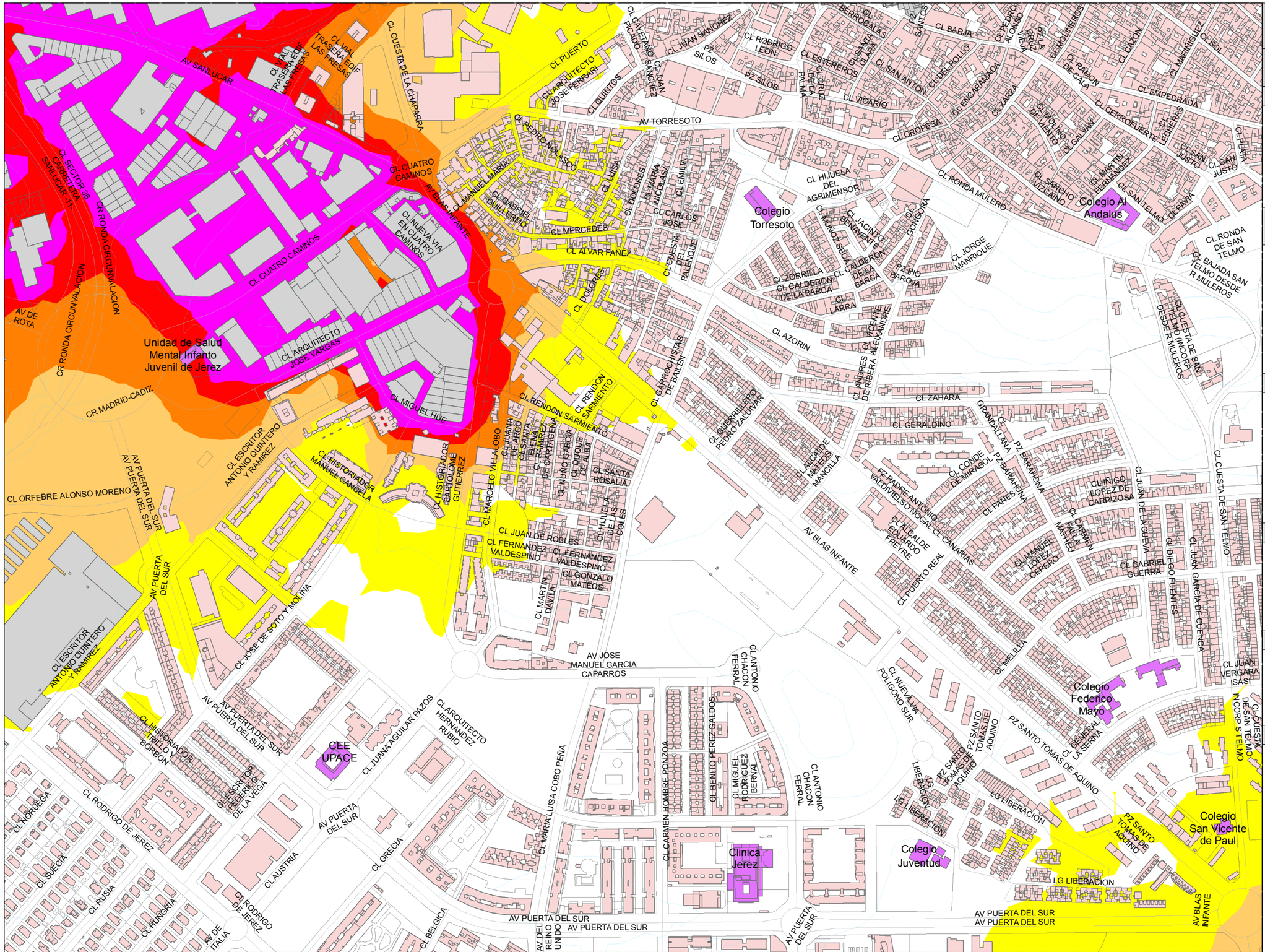

Niveles Sonoros (dB)

- < 55
- 55 - 60
- 60 - 65
- 65 - 70
- 70 - 75
- > 75

Número estimado de personas expuestas (centena)*

Rango de niveles (dB)	nº personas
< 55	1545
55 - 60	276
60 - 65	65
65 - 70	25
70 - 75	9
≥ 75	4

Superficie (Km2) expuesta*

Rango de niveles (dB)	Km^2
< 55	23,21
55 - 60	3,92
60 - 65	1,97
65 - 70	1,5
70 - 75	1,79
≥ 75	3,11

Usos de Edificios

- Residencial y otros
- Sanitario o Docente
- Industrial o Comercial

Elementos Cartográficos

- Pantallas
- Ferrocarril
- Eje Viario
- Curvas de nivel

Localización

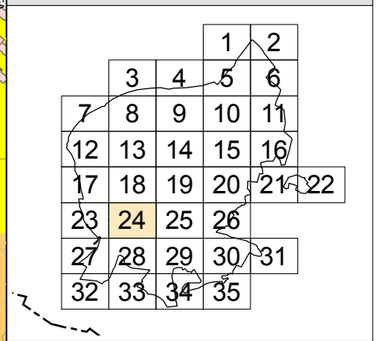

Ayuntamiento de Jerez

Área de Urbanismo, Infraestrucuturas, Vivienda y Suelo

d•nota

Escala: 1:5.000

0 25 50 100 150 200 Metros

Título:

Mapas de Niveles Sonoros. Ruido Industrial - Lden

Fecha: Febrero 2016

Plano: 28_4I_ 24

Mapa Estratégico de Ruido de Jerez

Foco ruidoso: Industria
Lden

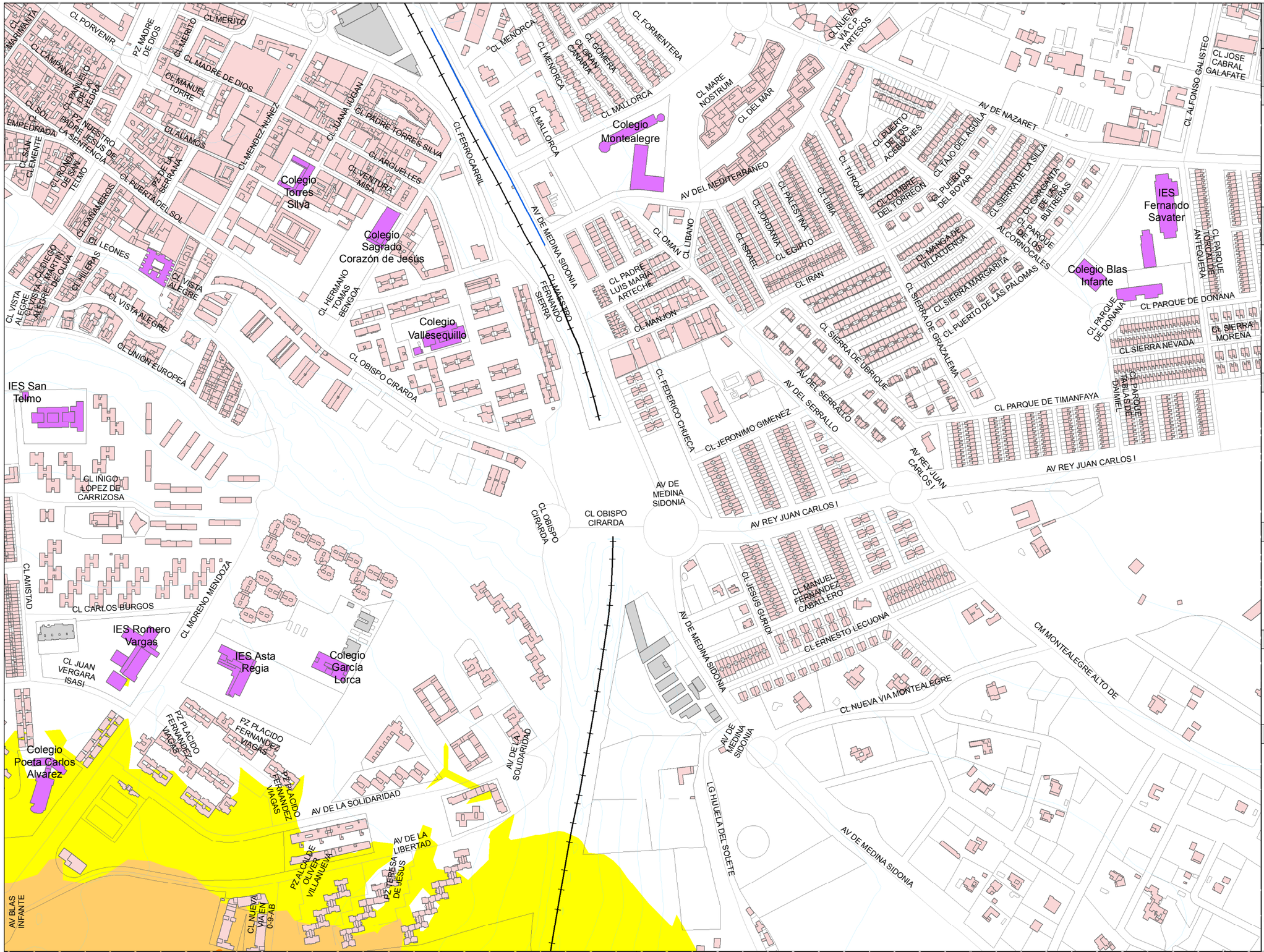

Niveles Sonoros (dB)

- < 55
- 55 - 60
- 60 - 65
- 65 - 70
- 70 - 75
- > 75

Número estimado de personas expuestas (centena)*

Rango de niveles (dB)	nº personas
< 55	1545
55 - 60	276
60 - 65	65
65 - 70	25
70 - 75	9
≥ 75	4

Superficie (Km2) expuesta*

Rango de niveles (dB)	Km^2
< 55	23,21
55 - 60	3,92
60 - 65	1,97
65 - 70	1,5
70 - 75	1,79
≥ 75	3,11

Usos de Edificios

- Residencial y otros
- Sanitario o Docente
- Industrial o Comercial

Elementos Cartográficos

- Pantallas
- Ferrocarril
- Eje Viario
- Curvas de nivel

Localización

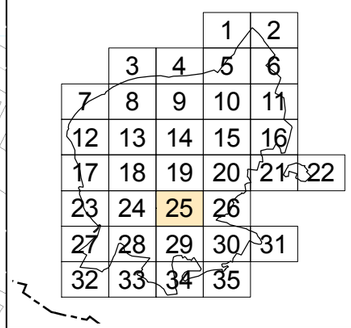

Ayuntamiento de Jerez

Área de Urbanismo, Infraestrucuturas, Vivienda y Suelo

d·nota

Escala: 1:5.000 — 0 25 50 100 150 200 Metros

Título: **Mapas de Niveles Sonoros. Ruido Industrial - Lden**

Fecha: Febrero 2016

Plano: 28_4I_ 25

Hoja 25 de 35

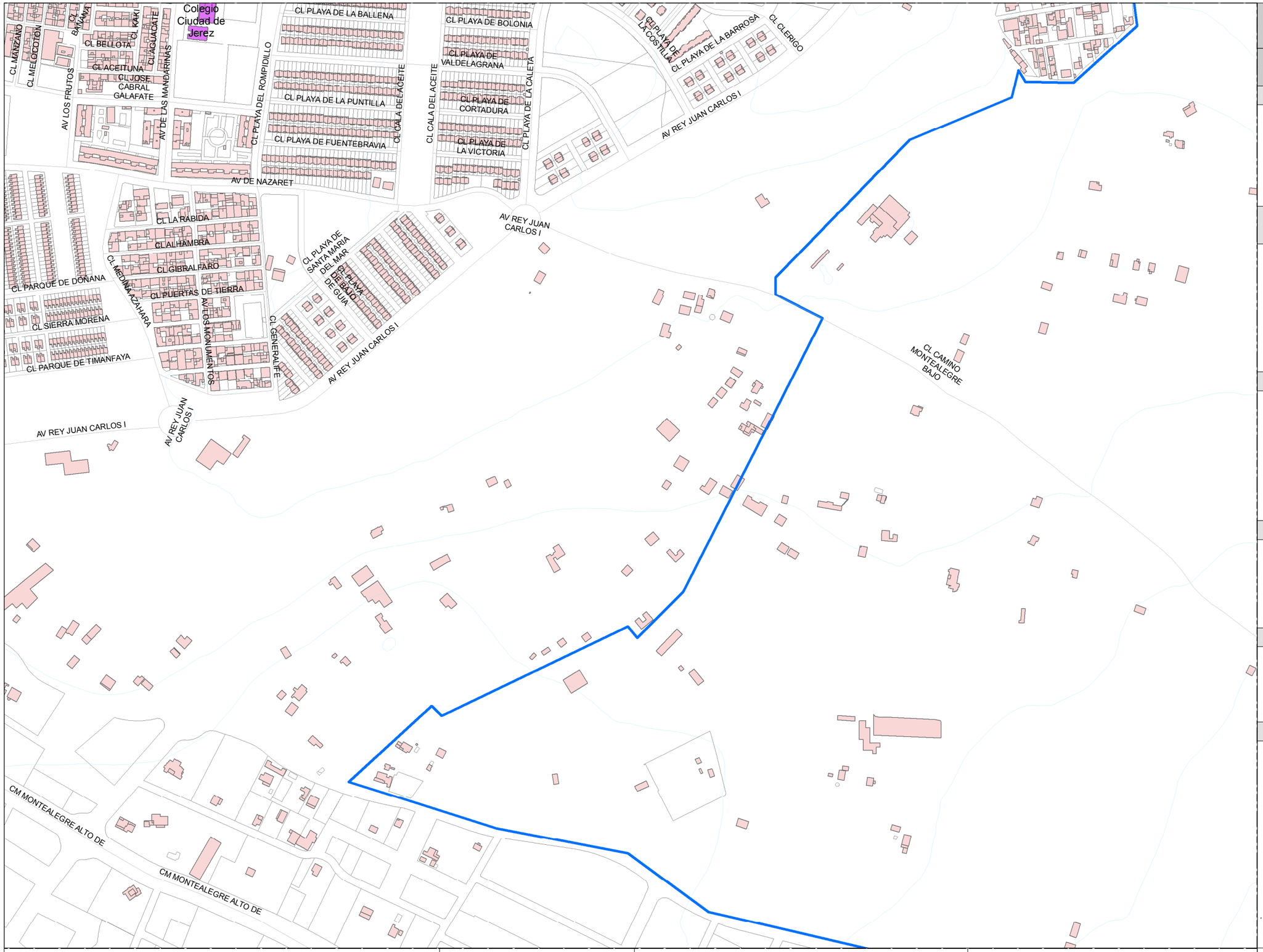

Mapa Estratégico de Ruido de Jerez

Foco ruidoso: Industria
Lden

Niveles Sonoros (dB)

- < 55
- 55 - 60
- 60 - 65
- 65 - 70
- 70 - 75
- > 75

Número estimado de personas expuestas (centena)*

Rango de niveles (dB)	nº personas
< 55	1545
55 - 60	276
60 - 65	65
65 - 70	25
70 - 75	9
≥ 75	4

Superficie (Km2) expuesta*

Rango de niveles (dB)	Km^2
< 55	23,21
55 - 60	3,92
60 - 65	1,97
65 - 70	1,5
70 - 75	1,79
≥ 75	3,11

Usos de Edificios

- Residencial y otros
- Sanitario o Docente
- Industrial o Comercial

Elementos Cartográficos

- Pantallas
- Ferrocarril
- Eje Viario
- Curvas de nivel

Localización

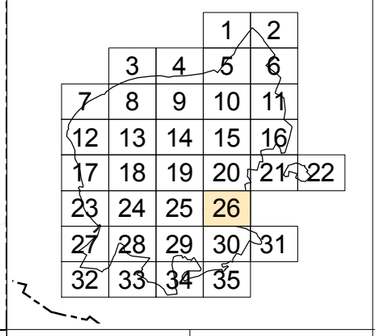

Ayuntamiento de Jerez

Área de Urbanismo, Infraestrucuturas, Vivienda y Suelo

d•nota

Escala: 1:5.000 — 0 25 50 100 150 200 Metros

Título: **Mapas de Niveles Sonoros. Ruido Industrial - Lden**

Fecha: Febrero 2016

Plano: 28_4I_ 26

Hoja 26 de 35

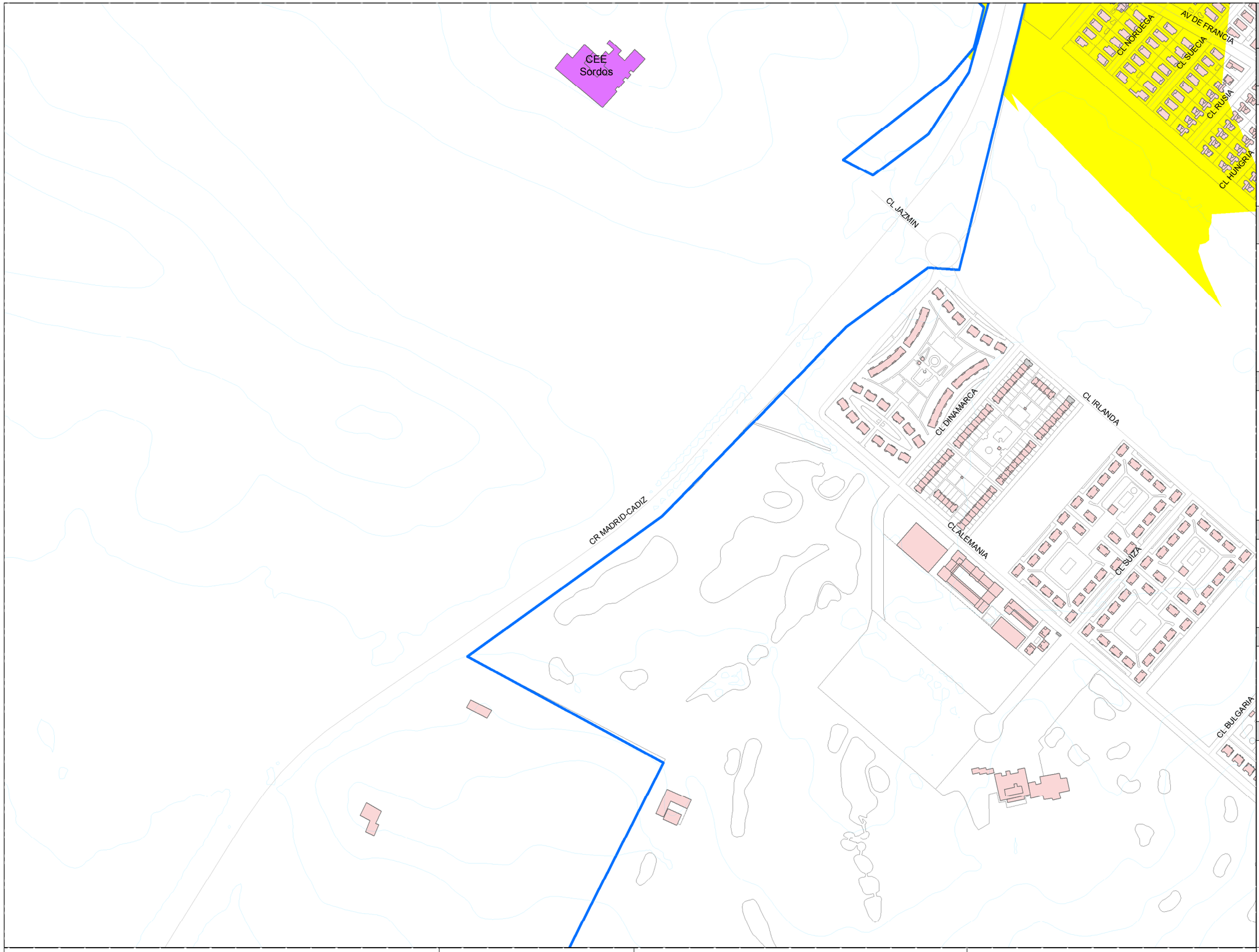

Mapa Estratégico de Ruido de Jerez

Foco ruidoso: Industria
Lden

Niveles Sonoros (dB)

- < 55
- 55 - 60
- 60 - 65
- 65 - 70
- 70 - 75
- > 75

Número estimado de personas expuestas (centena)*

Rango de niveles (dB)	nº personas
< 55	1545
55 - 60	276
60 - 65	65
65 - 70	25
70 - 75	9
≥ 75	4

Superficie (Km2) expuesta*

Rango de niveles (dB)	Km^2
< 55	23,21
55 - 60	3,92
60 - 65	1,97
65 - 70	1,5
70 - 75	1,79
≥ 75	3,11

Usos de Edificios

- Residencial y otros
- Sanitario o Docente
- Industrial o Comercial

Elementos Cartográficos

- Pantallas
- Ferrocarril
- Eje Viario
- Curvas de nivel

Localización

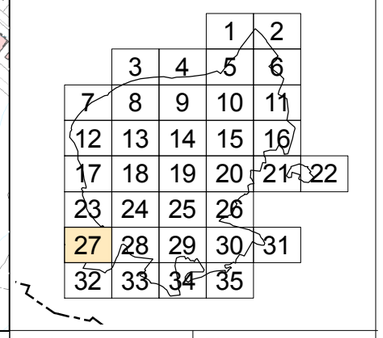

Ayuntamiento de Jerez

Área de Urbanismo, Infraestrucuturas, Vivienda y Suelo

d•nota

Escala: 1:5.000

0 25 50 100 150 200 Metros

Título:

Mapas de Niveles Sonoros. Ruido Industrial - Lden

Fecha: Febrero 2016

Plano: 28_4I_ 27

Hoja 27 de 35

Mapa Estratégico de Ruido de Jerez

Foco ruidoso: Industria Lden

Niveles Sonoros (dB)

- < 55
- 55 - 60
- 60 - 65
- 65 - 70
- 70 - 75
- > 75

Número estimado de personas expuestas (centena)*

Rango de niveles (dB)	nº personas
< 55	1545
55 - 60	276
60 - 65	65
65 - 70	25
70 - 75	9
≥ 75	4

Superficie (Km2) expuesta*

Rango de niveles (dB)	Km^2
< 55	23,21
55 - 60	3,92
60 - 65	1,97
65 - 70	1,5
70 - 75	1,79
≥ 75	3,11

Usos de Edificios

- Residencial y otros
- Sanitario o Docente
- Industrial o Comercial

Elementos Cartográficos

- Pantallas
- Ferrocarril
- Eje Viario
- Curvas de nivel

Localización

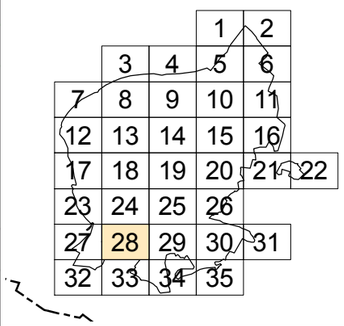

Ayuntamiento de Jerez

Área de Urbanismo, Infraestrucuturas, Vivienda y Suelo

d·nota

Escala: 1:5.000 — 0 25 50 100 150 200 Metros

Título: **Mapas de Niveles Sonoros. Ruido Industrial - Lden**

Fecha: Febrero 2016

Plano: 28_4I_ 28

Hoja 28 de 35

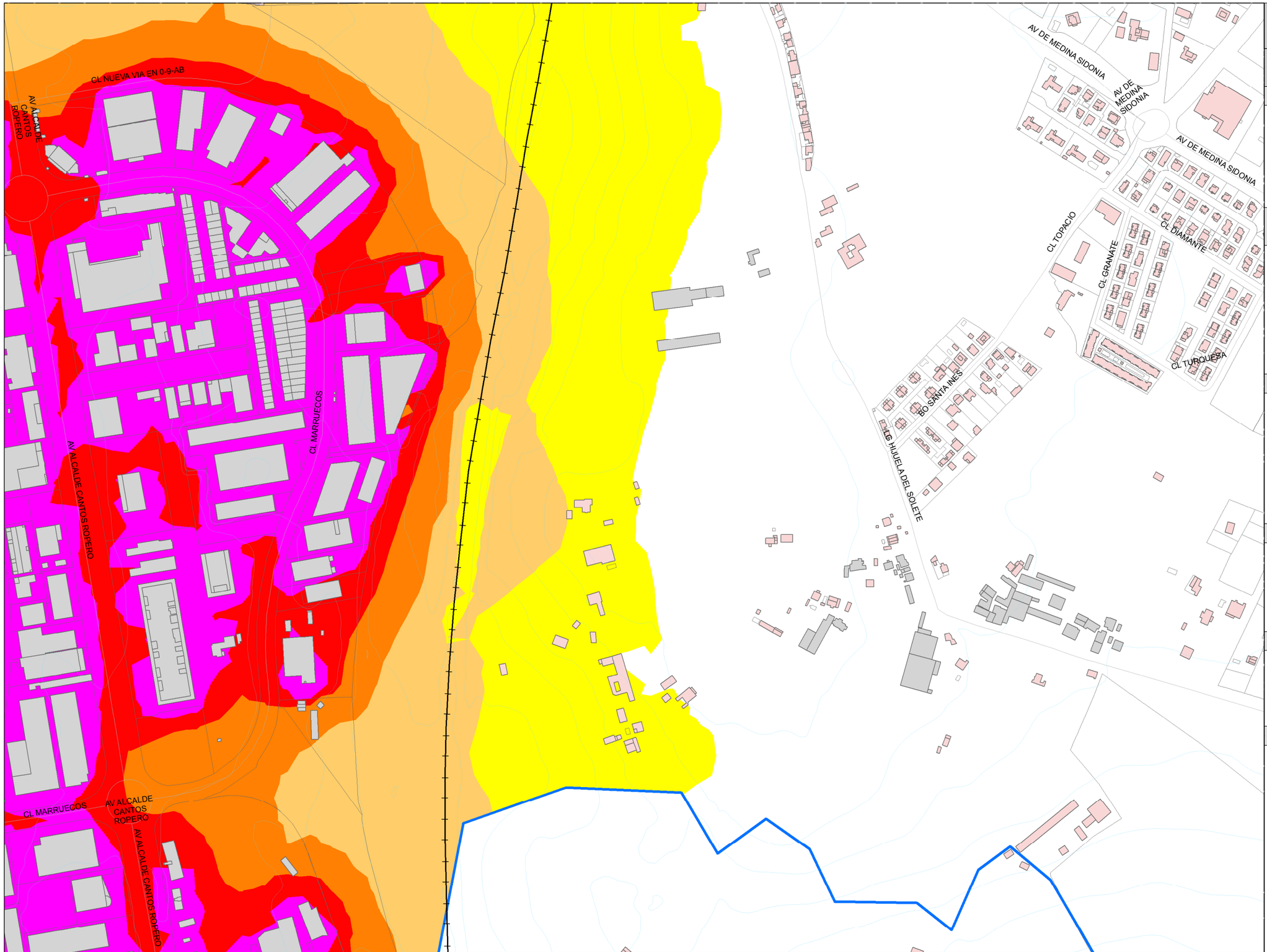

Mapa Estratégico de Ruido de Jerez

Foco ruidoso: Industria Lden

Niveles Sonoros (dB)

- < 55
- 55 - 60
- 60 - 65
- 65 - 70
- 70 - 75
- > 75

Número estimado de personas expuestas (centena)*

Rango de niveles (dB)	nº personas
< 55	1545
55 - 60	276
60 - 65	65
65 - 70	25
70 - 75	9
≥ 75	4

Superficie (Km2) expuesta*

Rango de niveles (dB)	Km^2
< 55	23,21
55 - 60	3,92
60 - 65	1,97
65 - 70	1,5
70 - 75	1,79
≥ 75	3,11

Usos de Edificios

- Residencial y otros
- Sanitario o Docente
- Industrial o Comercial

Elementos Cartográficos

- Pantallas
- Ferrocarril
- Eje Viario
- Curvas de nivel

Localización

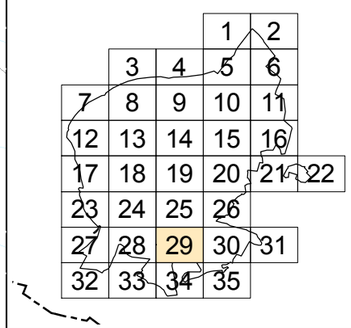

Ayuntamiento de Jerez

Área de Urbanismo, Infraestrucuturas, Vivienda y Suelo

d•nota

Escala: 1:5.000 — 0 25 50 100 150 200 Metros

Título: **Mapas de Niveles Sonoros. Ruido Industrial - Lden**

Fecha: Febrero 2016

Plano: 28_4I_ 29

Hoja 29 de 35

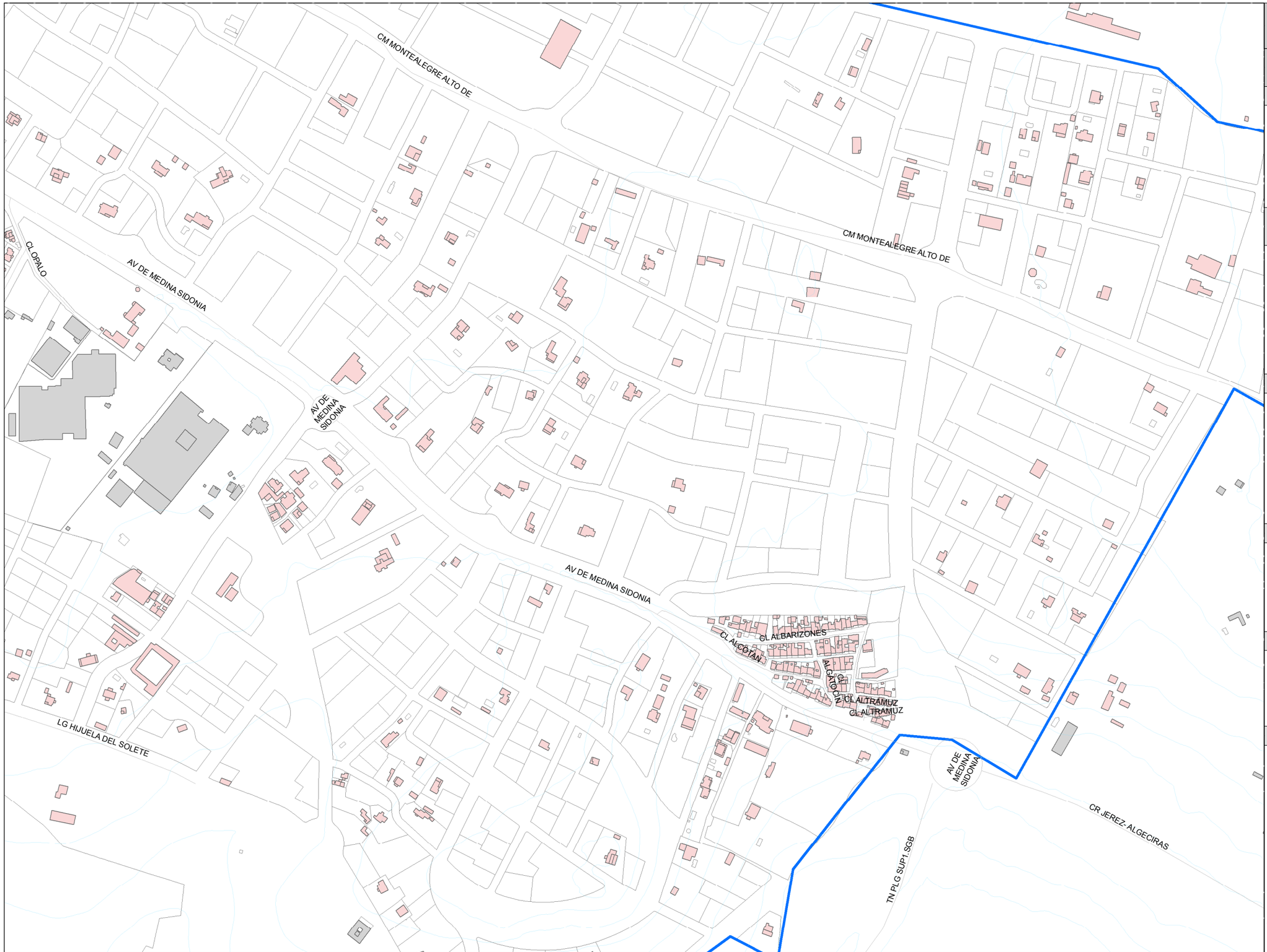

Mapa Estratégico de Ruido de Jerez

Foco ruidoso: Industria Lden

Niveles Sonoros (dB)

- < 55
- 55 - 60
- 60 - 65
- 65 - 70
- 70 - 75
- > 75

Número estimado de personas expuestas (centena)*

Rango de niveles (dB)	nº personas
< 55	1545
55 - 60	276
60 - 65	65
65 - 70	25
70 - 75	9
≥ 75	4

Superficie (Km2) expuesta*

Rango de niveles (dB)	Km^2
< 55	23,21
55 - 60	3,92
60 - 65	1,97
65 - 70	1,5
70 - 75	1,79
≥ 75	3,11

Usos de Edificios

- Residencial y otros
- Sanitario o Docente
- Industrial o Comercial

Elementos Cartográficos

- Pantallas
- Ferrocarril
- Eje Viario
- Curvas de nivel

Localización

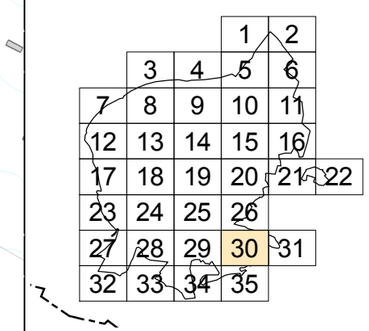

Ayuntamiento de Jerez

Área de Urbanismo, Infraestrucuturas, Vivienda y Suelo

d•nota

Escala: 1:5.000 — 0 25 50 100 150 200 Metros

Título: **Mapas de Niveles Sonoros. Ruido Industrial - Lden**

Fecha: Febrero 2016

Plano: 28_4I_ 30

Hoja 30 de 35

Mapa Estratégico de Ruido de Jerez

Foco ruidoso: Industria Lden

Niveles Sonoros (dB)

- < 55
- 55 - 60
- 60 - 65
- 65 - 70
- 70 - 75
- > 75

Número estimado de personas expuestas (centena)*

Rango de niveles (dB)	nº personas
< 55	1545
55 - 60	276
60 - 65	65
65 - 70	25
70 - 75	9
≥ 75	4

Superficie (Km2) expuesta*

Rango de niveles (dB)	Km^2
< 55	23,21
55 - 60	3,92
60 - 65	1,97
65 - 70	1,5
70 - 75	1,79
≥ 75	3,11

Usos de Edificios

- Residencial y otros
- Sanitario o Docente
- Industrial o Comercial

Elementos Cartográficos

- Pantallas
- Ferrocarril
- Eje Viario
- Curvas de nivel

Localización

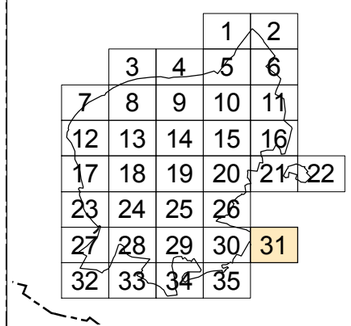

Ayuntamiento de Jerez

Área de Urbanismo, Infraestrucuturas, Vivienda y Suelo

d•nota

Escala: 1:5.000 — 0 25 50 100 150 200 Metros

Título: **Mapas de Niveles Sonoros. Ruido Industrial - Lden**

Fecha: Febrero 2016

Plano: 28_4I_ 31

Hoja 31 de 35

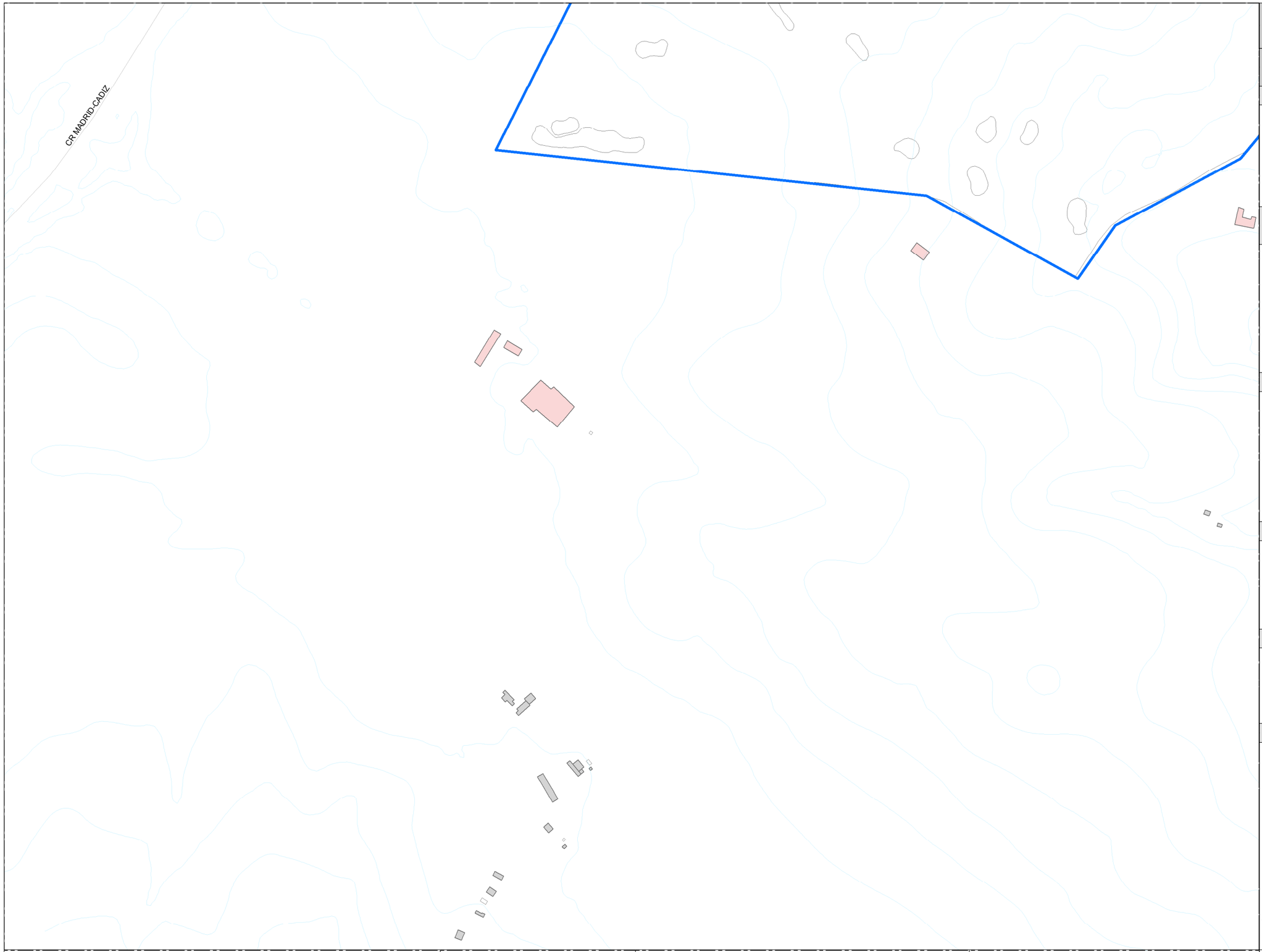

Mapa Estratégico de Ruido de Jerez

Foco ruidoso: Industria Lden

Niveles Sonoros (dB)

- < 55
- 55 - 60
- 60 - 65
- 65 - 70
- 70 - 75
- > 75

Número estimado de personas expuestas (centena)*

Rango de niveles (dB)	nº personas
< 55	1545
55 - 60	276
60 - 65	65
65 - 70	25
70 - 75	9
≥ 75	4

Superficie (Km2) expuesta*

Rango de niveles (dB)	Km^2
< 55	23,21
55 - 60	3,92
60 - 65	1,97
65 - 70	1,5
70 - 75	1,79
≥ 75	3,11

Usos de Edificios

- Residencial y otros
- Sanitario o Docente
- Industrial o Comercial

Elementos Cartográficos

- Pantallas
- Ferrocarril
- Eje Viario
- Curvas de nivel

Localización

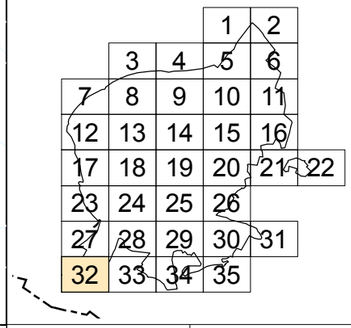

Ayuntamiento de Jerez

Área de Urbanismo, Infraestrucuturas, Vivienda y Suelo

d•nota

Escala: 1:5.000 — 0 25 50 100 150 200 Metros

Título: **Mapas de Niveles Sonoros. Ruido Industrial - Lden**

Fecha: Febrero 2016

Plano: 28_4I_ 32

Hoja 32 de 35

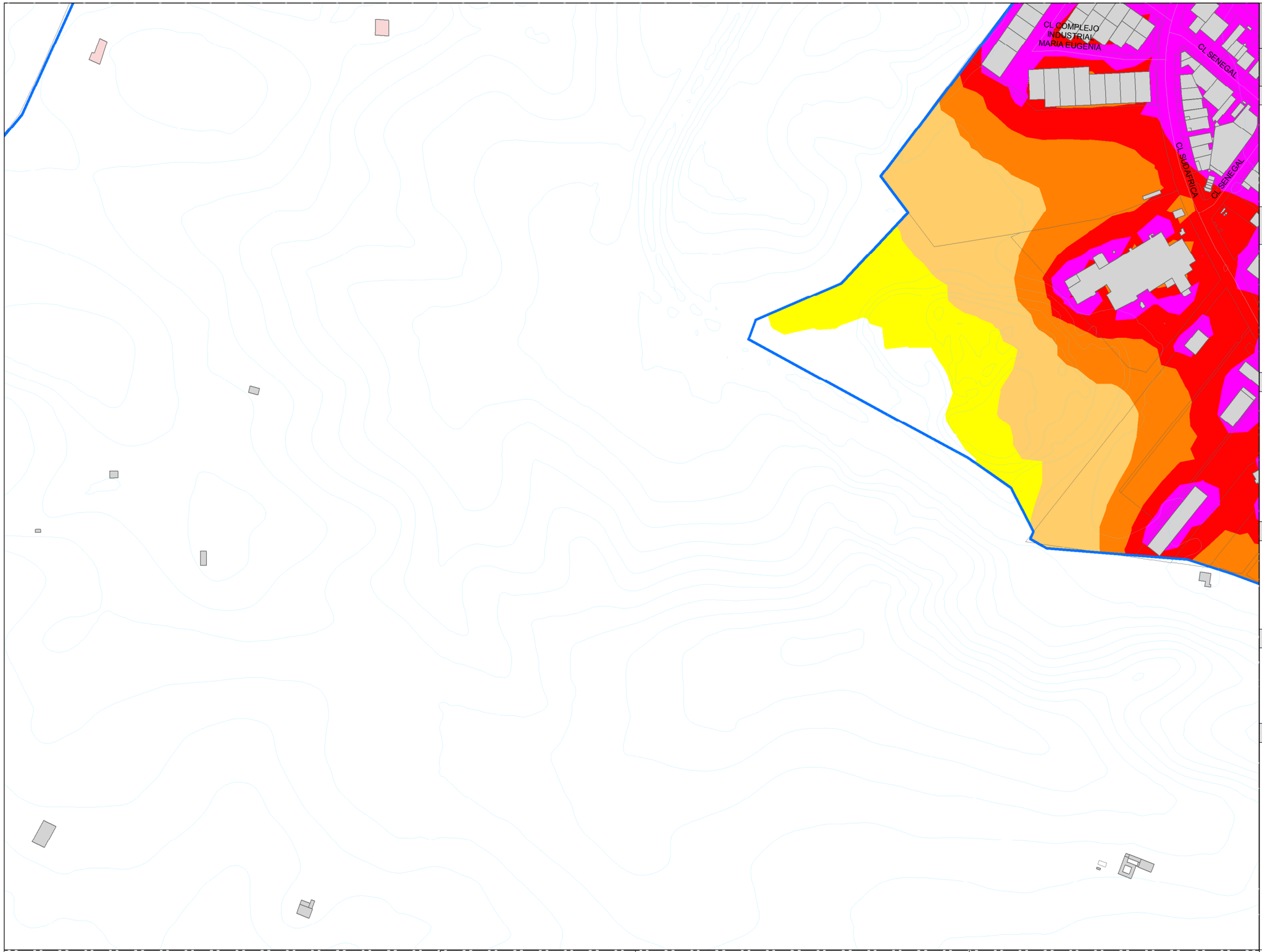

Mapa Estratégico de Ruido de Jerez

Foco ruidoso: Industria Lden

Niveles Sonoros (dB)

- < 55
- 55 - 60
- 60 - 65
- 65 - 70
- 70 - 75
- > 75

Número estimado de personas expuestas (centena)*

Rango de niveles (dB)	nº personas
< 55	1545
55 - 60	276
60 - 65	65
65 - 70	25
70 - 75	9
≥ 75	4

Superficie (Km2) expuesta*

Rango de niveles (dB)	Km^2
< 55	23,21
55 - 60	3,92
60 - 65	1,97
65 - 70	1,5
70 - 75	1,79
≥ 75	3,11

Usos de Edificios

- Residencial y otros
- Sanitario o Docente
- Industrial o Comercial

Elementos Cartográficos

- Pantallas
- Ferrocarril
- Eje Viario
- Curvas de nivel

Localización

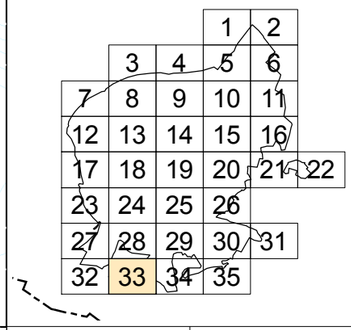

Ayuntamiento de Jerez

Área de Urbanismo, Infraestrucuturas, Vivienda y Suelo

d•nota

Escala: 1:5.000 — 0 25 50 100 150 200 Metros

Título: **Mapas de Niveles Sonoros. Ruido Industrial - Lden**

Fecha: Febrero 2016

Plano: 28_4I_ 33

Hoja 33 de 35

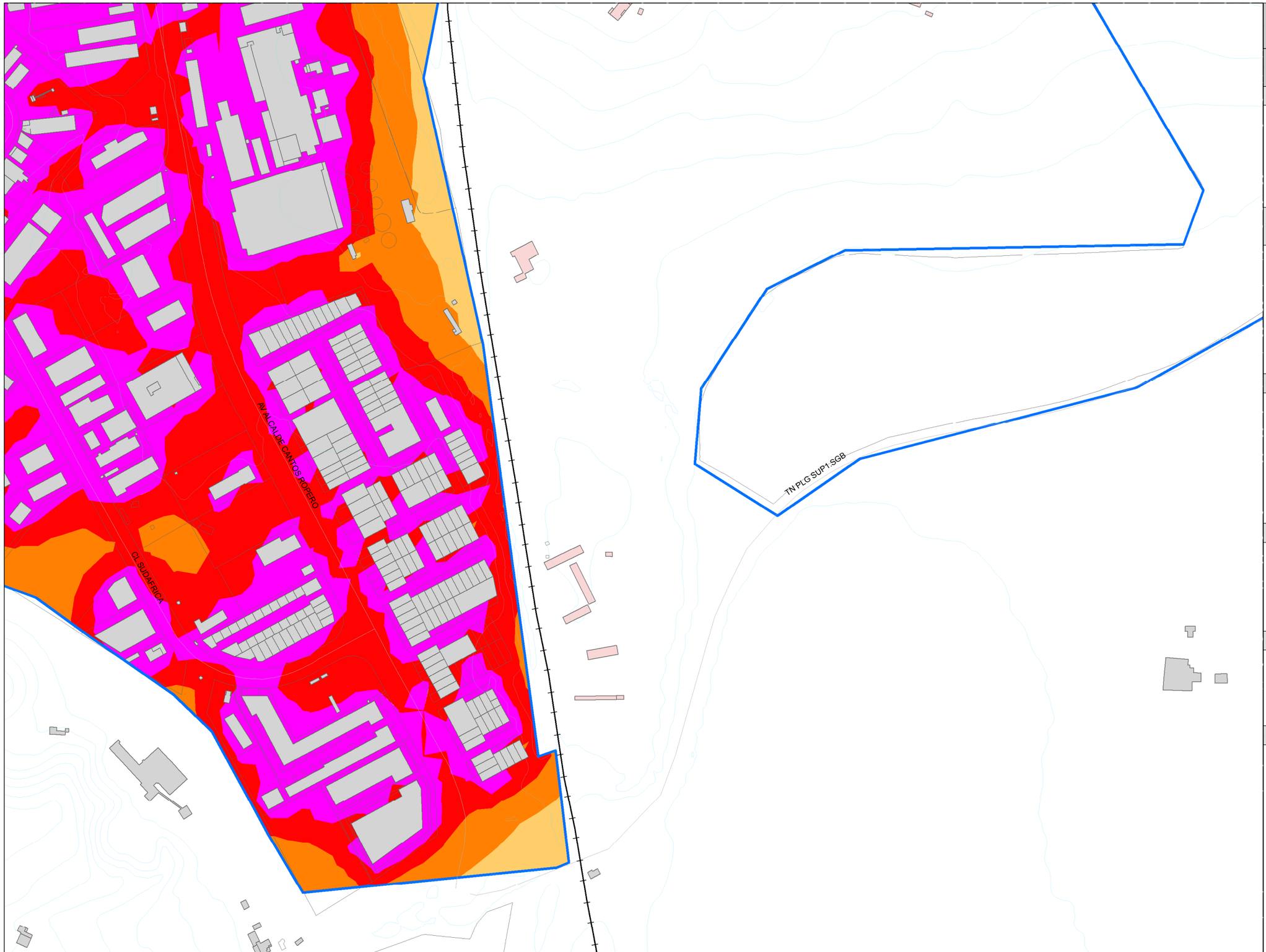

Mapa Estratégico de Ruido de Jerez

Foco ruidoso: Industria Lden

Niveles Sonoros (dB)

- < 55
- 55 - 60
- 60 - 65
- 65 - 70
- 70 - 75
- > 75

Número estimado de personas expuestas (centena)*

Rango de niveles (dB)	nº personas
< 55	1545
55 - 60	276
60 - 65	65
65 - 70	25
70 - 75	9
≥ 75	4

Superficie (Km2) expuesta*

Rango de niveles (dB)	Km^2
< 55	23,21
55 - 60	3,92
60 - 65	1,97
65 - 70	1,5
70 - 75	1,79
≥ 75	3,11

Usos de Edificios

- Residencial y otros
- Sanitario o Docente
- Industrial o Comercial

Elementos Cartográficos

- Pantallas
- Ferrocarril
- Eje Viario
- Curvas de nivel

Localización

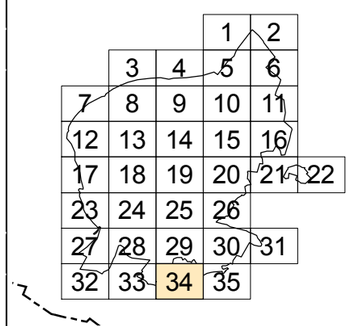

Ayuntamiento de Jerez

Área de Urbanismo, Infraestrucuturas, Vivienda y Suelo

d•nota

Escala: 1:5.000 — 0 25 50 100 150 200 Metros

Título: **Mapas de Niveles Sonoros. Ruido Industrial - Lden**

Fecha: Febrero 2016

Plano: 28_4I_ 34

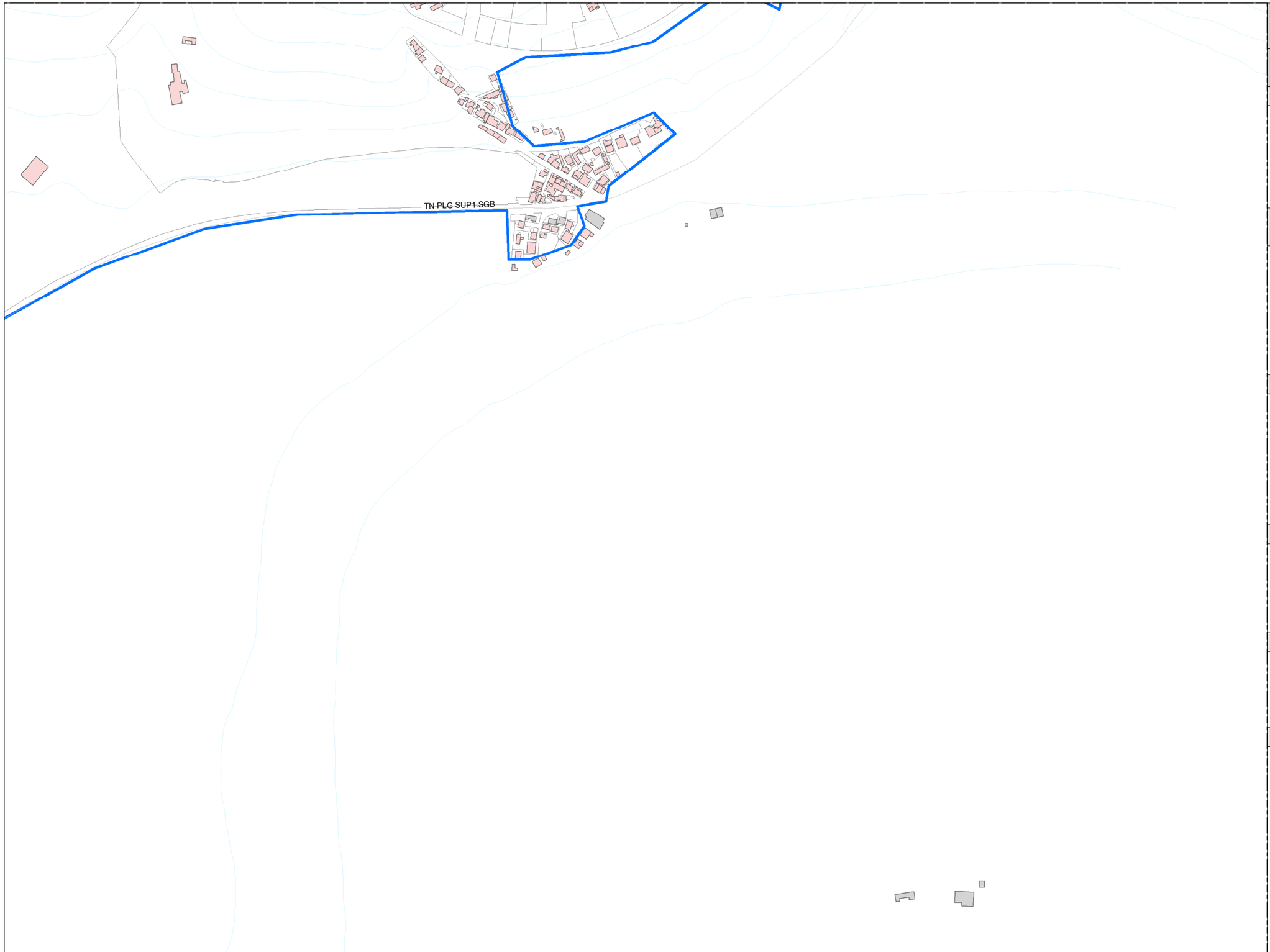

Mapa Estratégico de Ruido de Jerez

Foco ruidoso: Industria Lden

Niveles Sonoros (dB)

- < 55
- 55 - 60
- 60 - 65
- 65 - 70
- 70 - 75
- > 75

Número estimado de personas expuestas (centena)*

Rango de niveles (dB)	nº personas
< 55	1545
55 - 60	276
60 - 65	65
65 - 70	25
70 - 75	9
≥ 75	4

Superficie (Km2) expuesta*

Rango de niveles (dB)	Km^2
< 55	23,21
55 - 60	3,92
60 - 65	1,97
65 - 70	1,5
70 - 75	1,79
≥ 75	3,11

Usos de Edificios

- Residencial y otros
- Sanitario o Docente
- Industrial o Comercial

Elementos Cartográficos

- Pantallas
- Ferrocarril
- Eje Viario
- Curvas de nivel

Localización

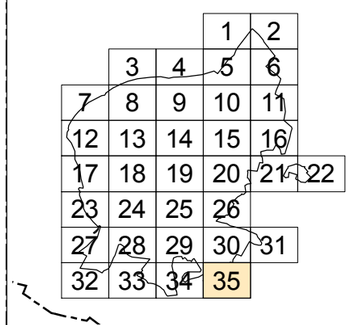

Ayuntamiento de Jerez

Área de Urbanismo, Infraestrucuturas, Vivienda y Suelo

d•nota

Escala: 1:5.000 — 0 25 50 100 150 200 Metros

Título: **Mapas de Niveles Sonoros. Ruido Industrial - Lden**

Fecha: Febrero 2016

Plano: 28_4I_ 35

Hoja 35 de 35