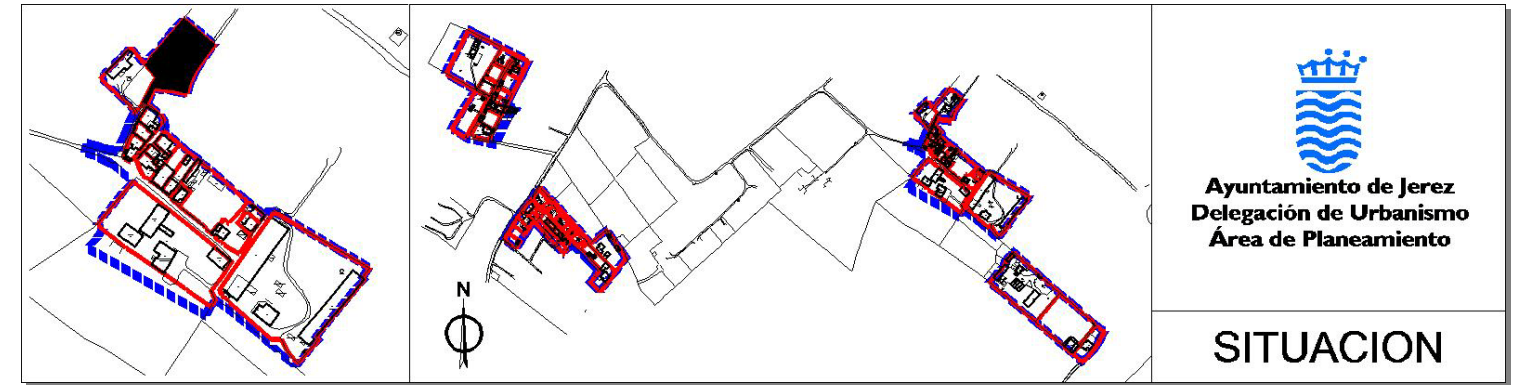
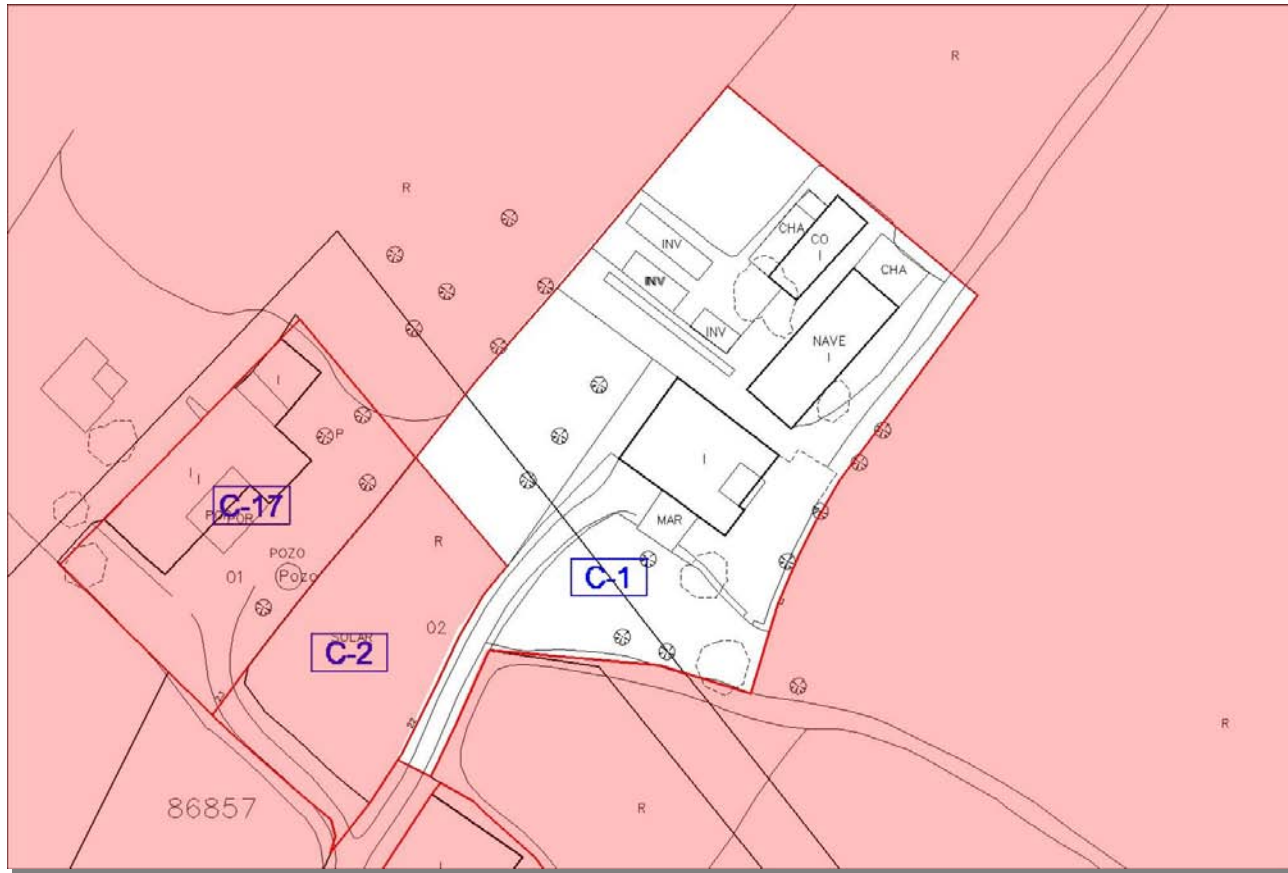
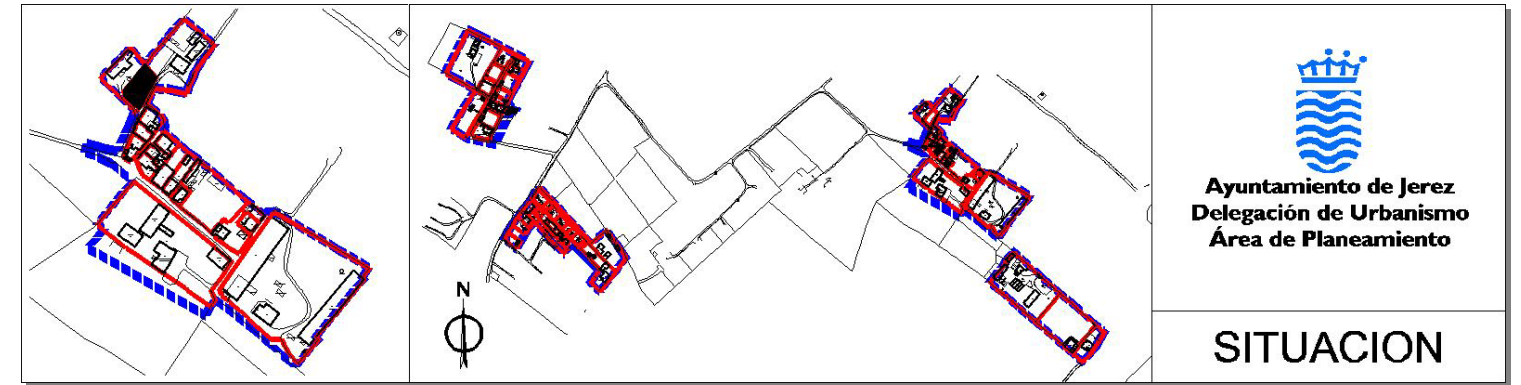
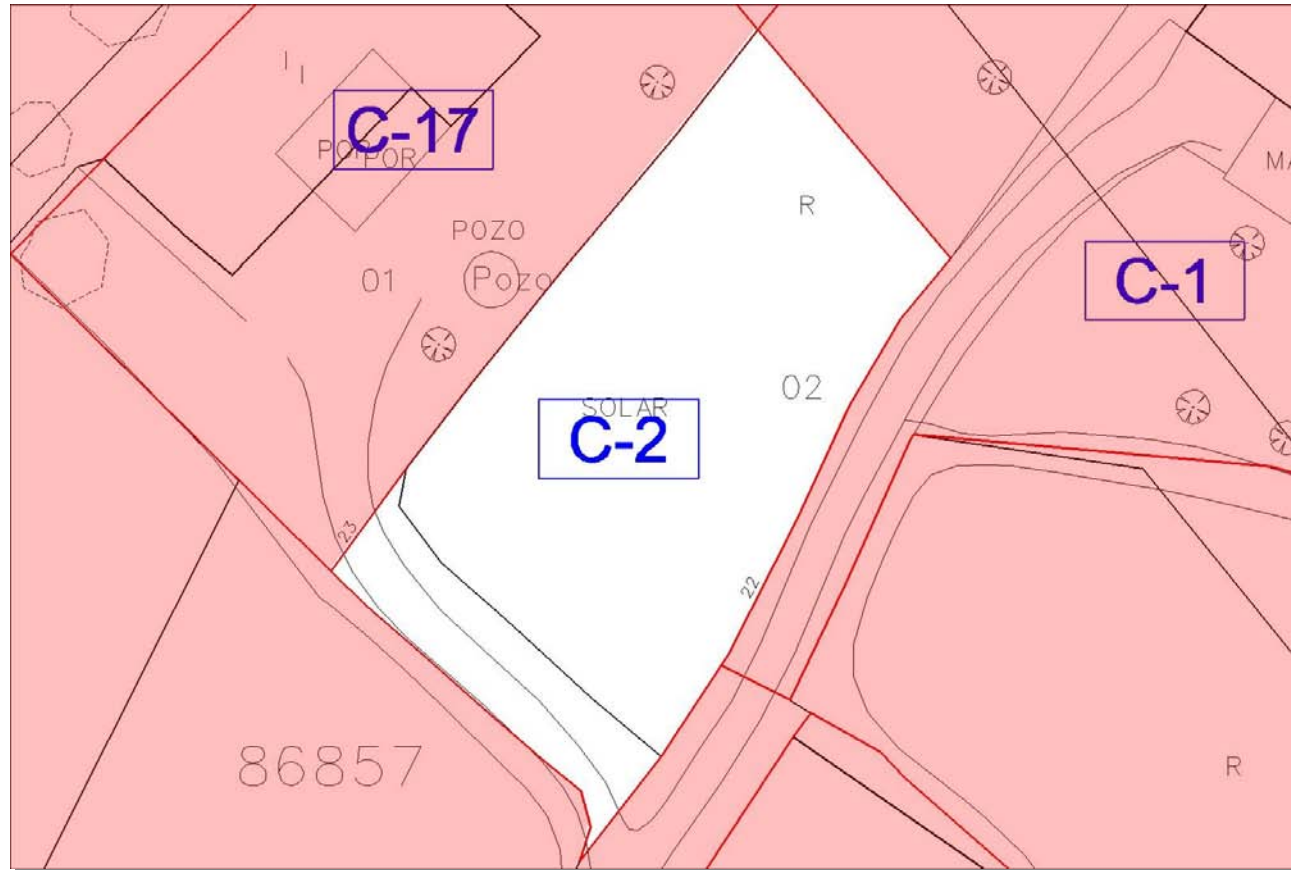


PLAN ESPECIAL MESAS DE SANTA ROSA. Toma de datos.



MANZANA/PARCELA C-01			
INTERESADOS	* Ver en Observaciones	DIRECCIÓN	c/ Benjamín, 22
REF. CATASTRAL	Pol 112 Par 01		
SUP. CATASTRO	256m ²	S. CARTOGRAFÍA	1.676,19 m ²
EDIF. PRINCIPAL:	111,67 m ²	EDIF. ANEXAS:	OTRAS INST.:
Vivienda	111,67 m ²	Nave	41,56 m ²
		Cobertizo	Marquesina 21,78 m ²
			Marquesina 2,10 m ²
			Marquesina 17,68 m ²
OBSERVACIONES.- Es parte de una finca rústica, propiedad de María Victoria y Camila López de Carrizosa Eyars, y de Alfonso y Patricia López de Carrizosa Siewek, aunque en Catastro figuran como titulares Lorenzo López Carrizosa Díez, Josefa Díez Isasi, Josefa Gutiérrez Ruiz y José Montesinos García. Los interesados por las edificaciones son los cuatro herederos de la anterior habitante Josefa Gutiérrez Ruiz: José, Cristóbal, Consuelo y Antonio Caro Gutiérrez			

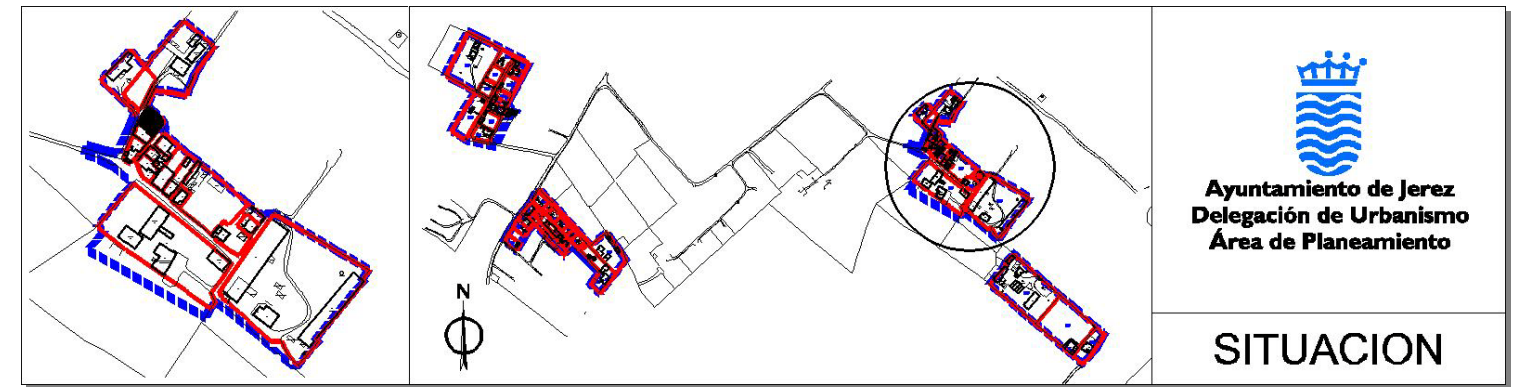
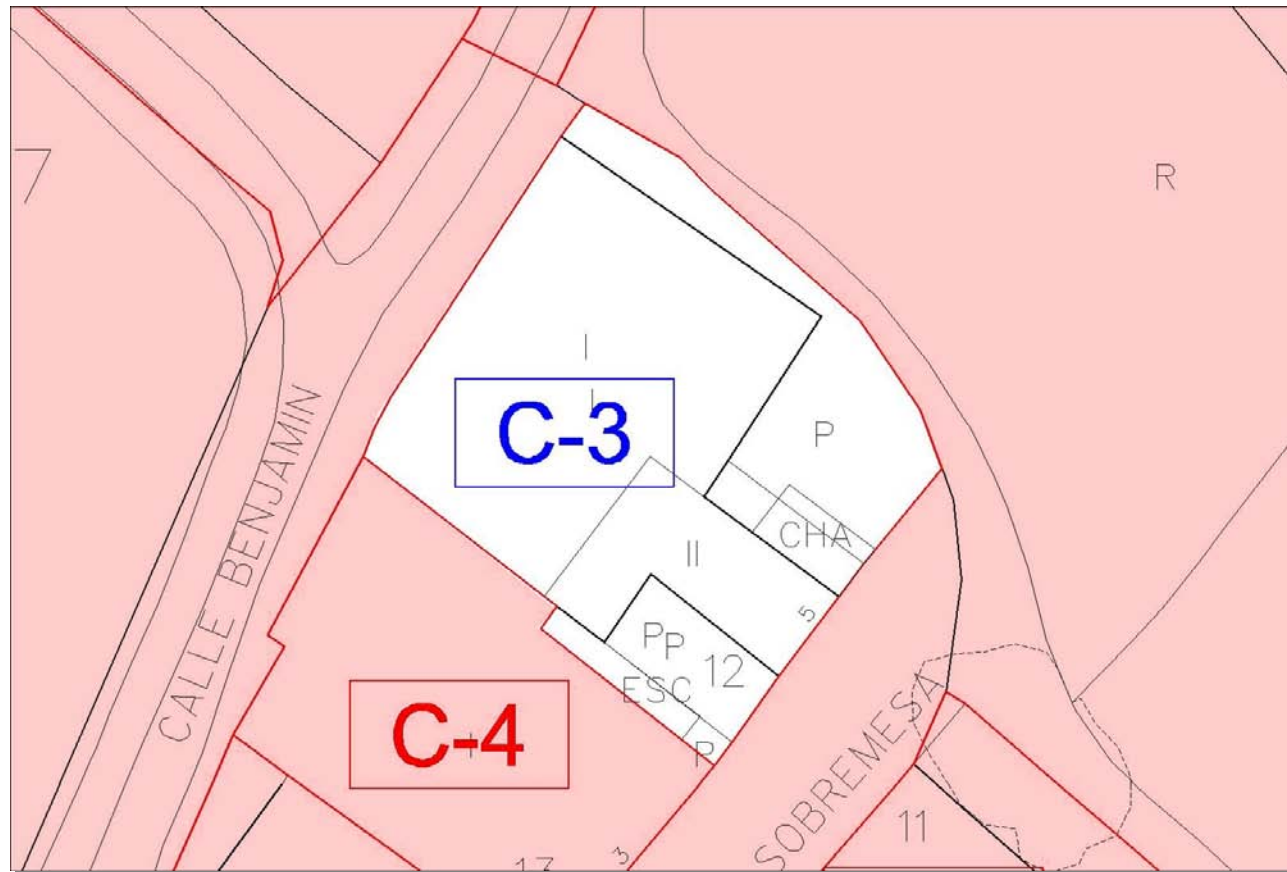
PLAN ESPECIAL MESAS DE SANTA ROSA. Toma de datos.



MANZANA/PARCELA C-02			
INTERESADOS	* Ver en Observaciones	DIRECCIÓN	c/ Benjamín, 22
REF. CATASTRAL	8685702	S. CARTOGRAFÍA	390,89 m ²
SUP. CATASTRO	590m ²	EDIF. ANEXAS:	OTRAS INST.:
EDIF. PRINCIPAL:			

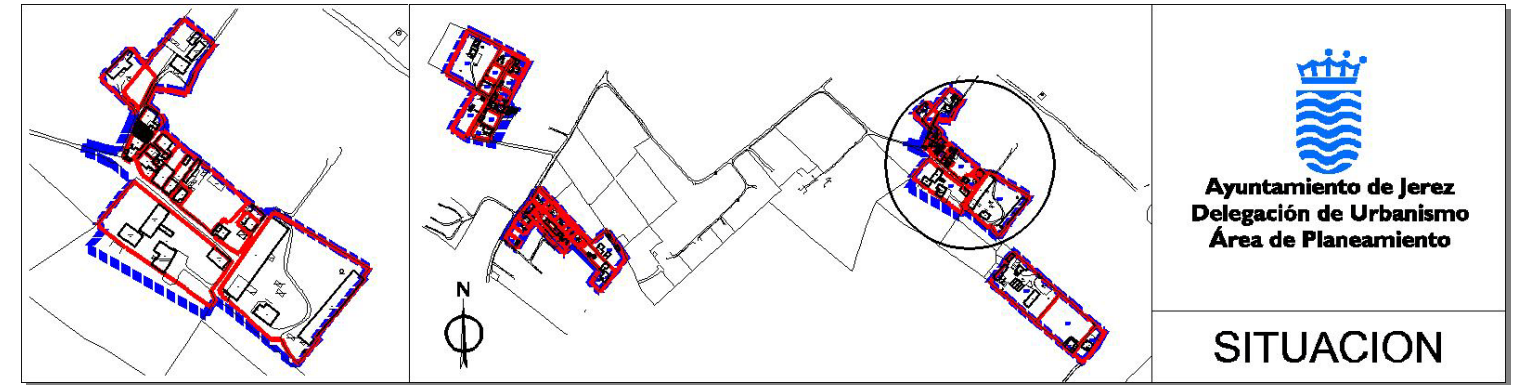
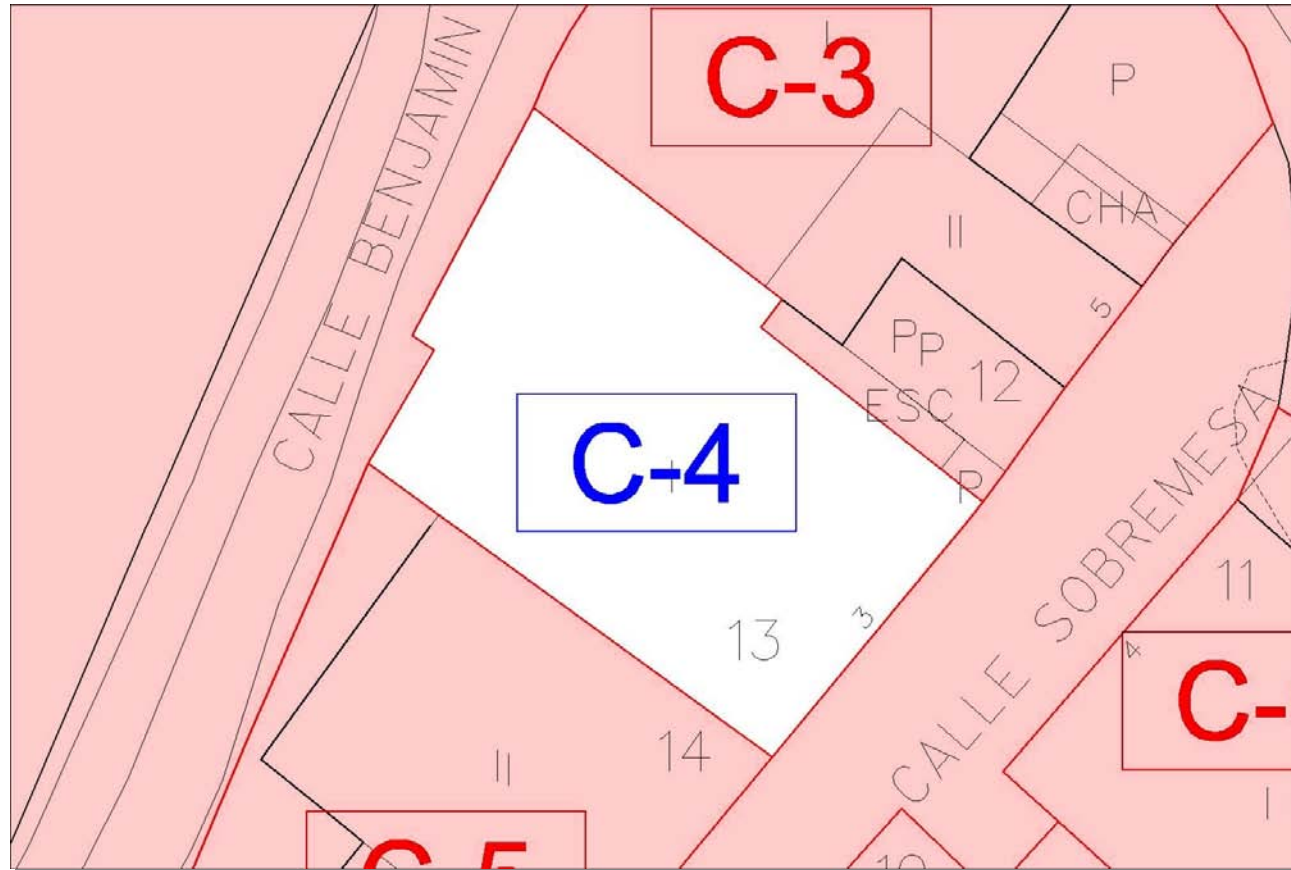
OBSERVACIONES.- Es parte de una finca propiedad de María Victoria y Camila López de Carrizosa Eyars, y de Alfonso y Patricia López de Carrizosa Siewek, aunque en Catastro figura como titular sólo María Victoria .

PLAN ESPECIAL MESAS DE SANTA ROSA. Toma de datos.



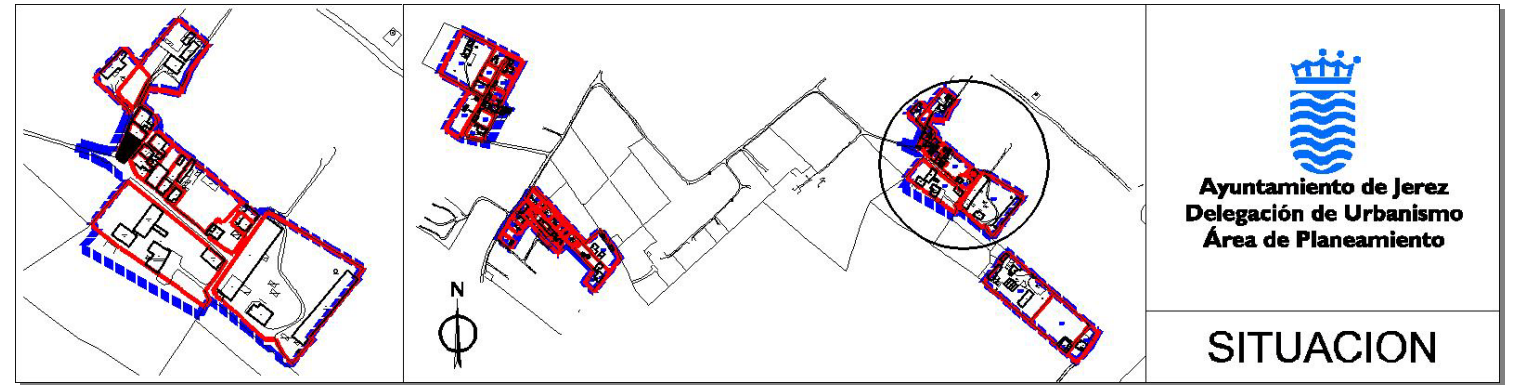
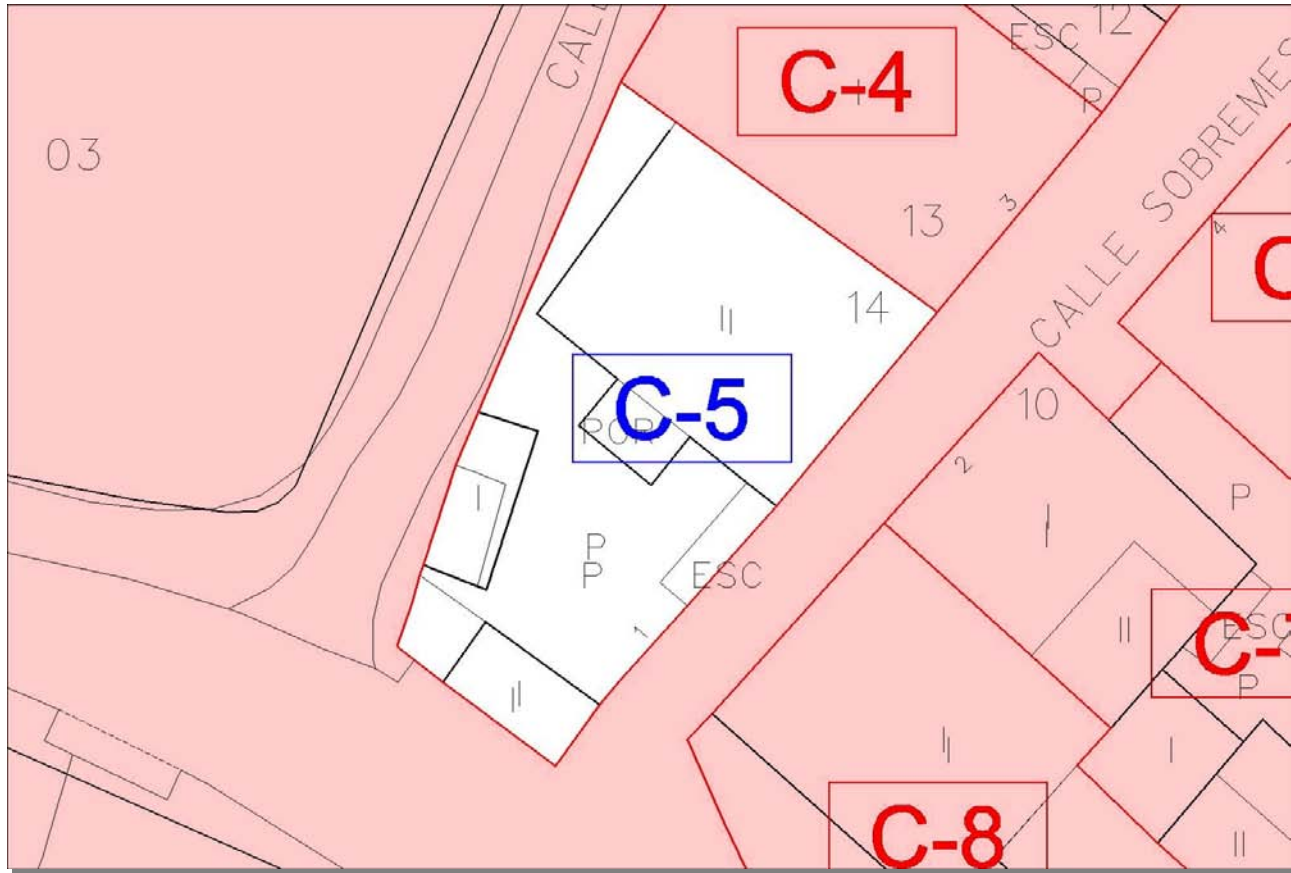
MANZANA/PARCELA C-03			
INTERESADO	Rafael Morales Escalante	DIRECCIÓN	C/ Sobremesa, 5
REF. CATASTRAL	8784412	S. CARTOGRAFÍA	220,66 m ²
SUP. CATASTRO	200m ²	OTRAS INST.:	
EDIF. PRINCIPAL:	177,33 m ²	EDIF. ANEXAS:	6,86 m ²
Vivienda pta 1	146,69 m ²	Cobertizo	6,86 m ²
Vivienda pta 2	30,64 m ²		
OBSERVACIONES.-			

PLAN ESPECIAL MESAS DE SANTA ROSA. Toma de datos.



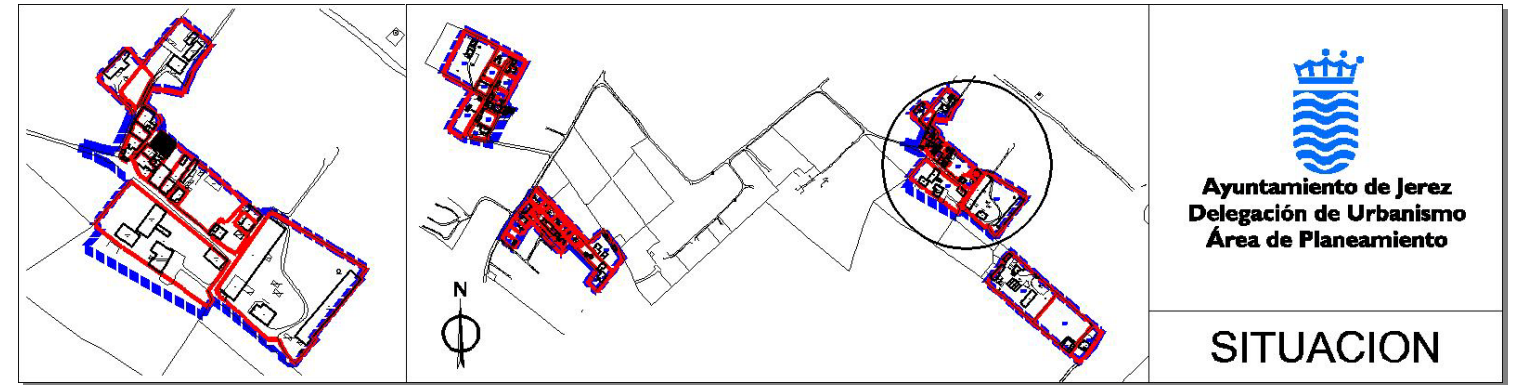
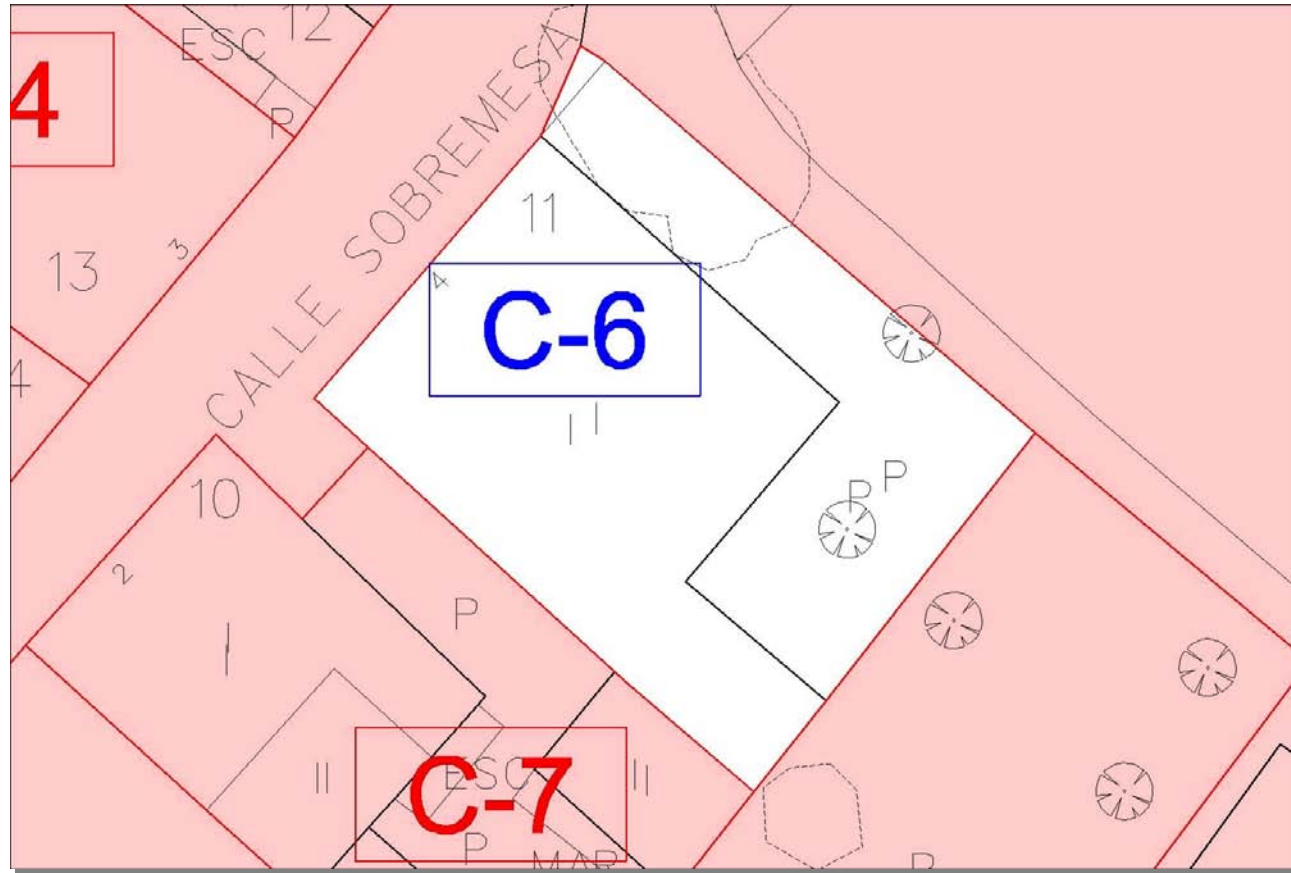
MANZANA/PARCELA C-04			
INTERESADO	Carmen Romano Ferrera	DIRECCIÓN	c/ Sobremesa, 3
REF. CATASTRAL	8784413	S. CARTOGRAFÍA	129,38 m ²
SUP. CATASTRO	256m ²	EDIF. ANEXAS:	OTRAS INST.:
EDIF. PRINCIPAL:	129,38 m ²		
Vivienda	129,38 m ²		
OBSERVACIONES.-			

PLAN ESPECIAL MESAS DE SANTA ROSA. Toma de datos.



MANZANA/PARCELA C-05			
INTERESADO	Francisco Mancheño Ferreras	DIRECCIÓN	c/ Sobremesa, 1
REF. CATASTRAL	8784414	S. CARTOGRAFÍA	189,81 m ²
SUP. CATASTRO	162m ²	OTRAS INST.:	
EDIF. PRINCIPAL:	88,55 m ²	EDIF. ANEXAS:	
Vivienda	88,55 m ²	Cobertizo	11,32 m ²
		Cobertizo	11,55 m ²
OBSERVACIONES.-			

PLAN ESPECIAL MESAS DE SANTA ROSA. Toma de datos.

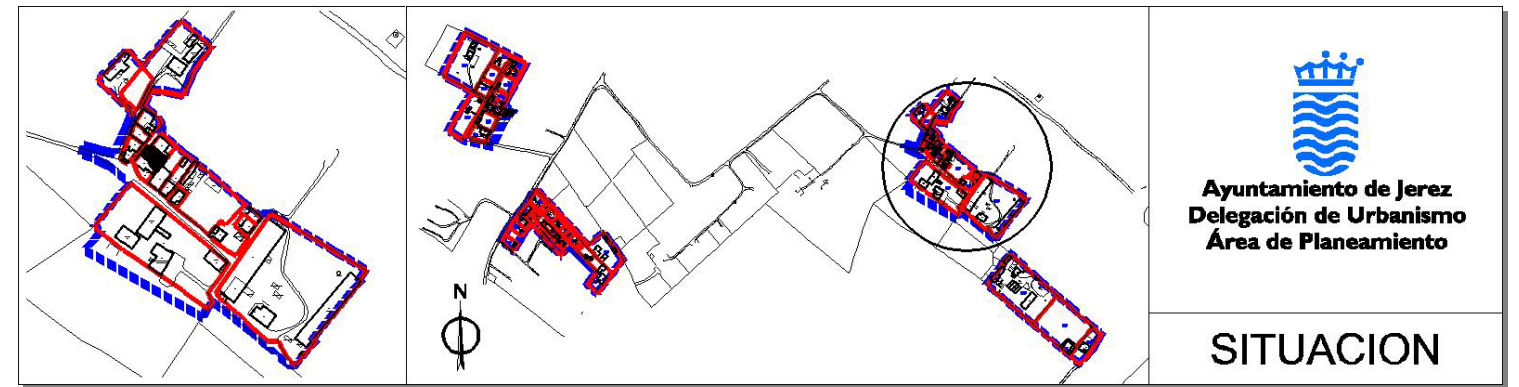
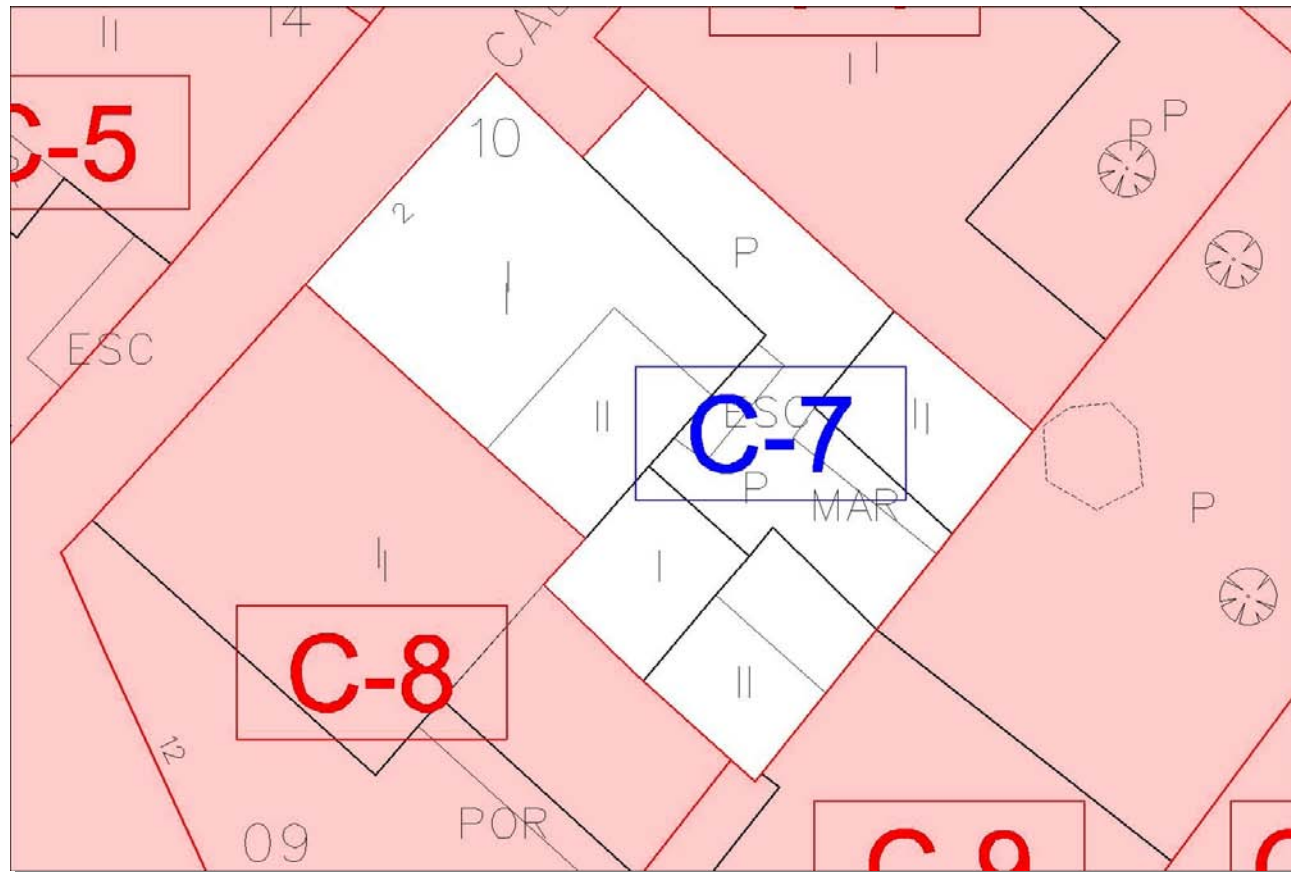


MANZANA/PARCELA C-06

INTERESADO	Catalina Jiménez Racero	DIRECCIÓN	C/ Sobremesa, 4
REF. CATASTRAL	8784411	S. CARTOGRAFÍA	184,11 m ²
SUP. CATASTRO	179m ²	OTRAS INST.:	
EDIF. PRINCIPAL:	112,59 m ²	EDIF. ANEXAS:	
Vivienda	112,59 m ²		

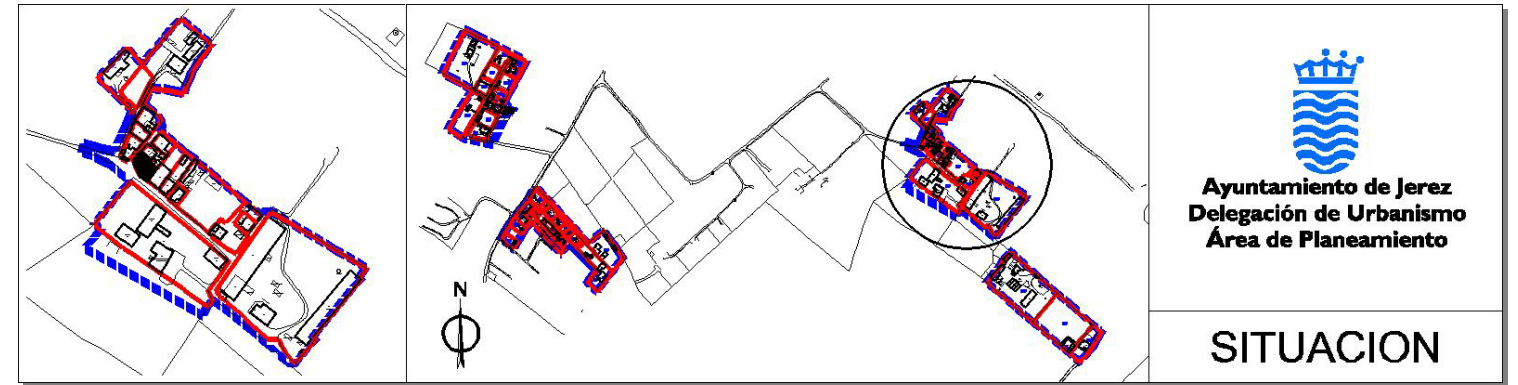
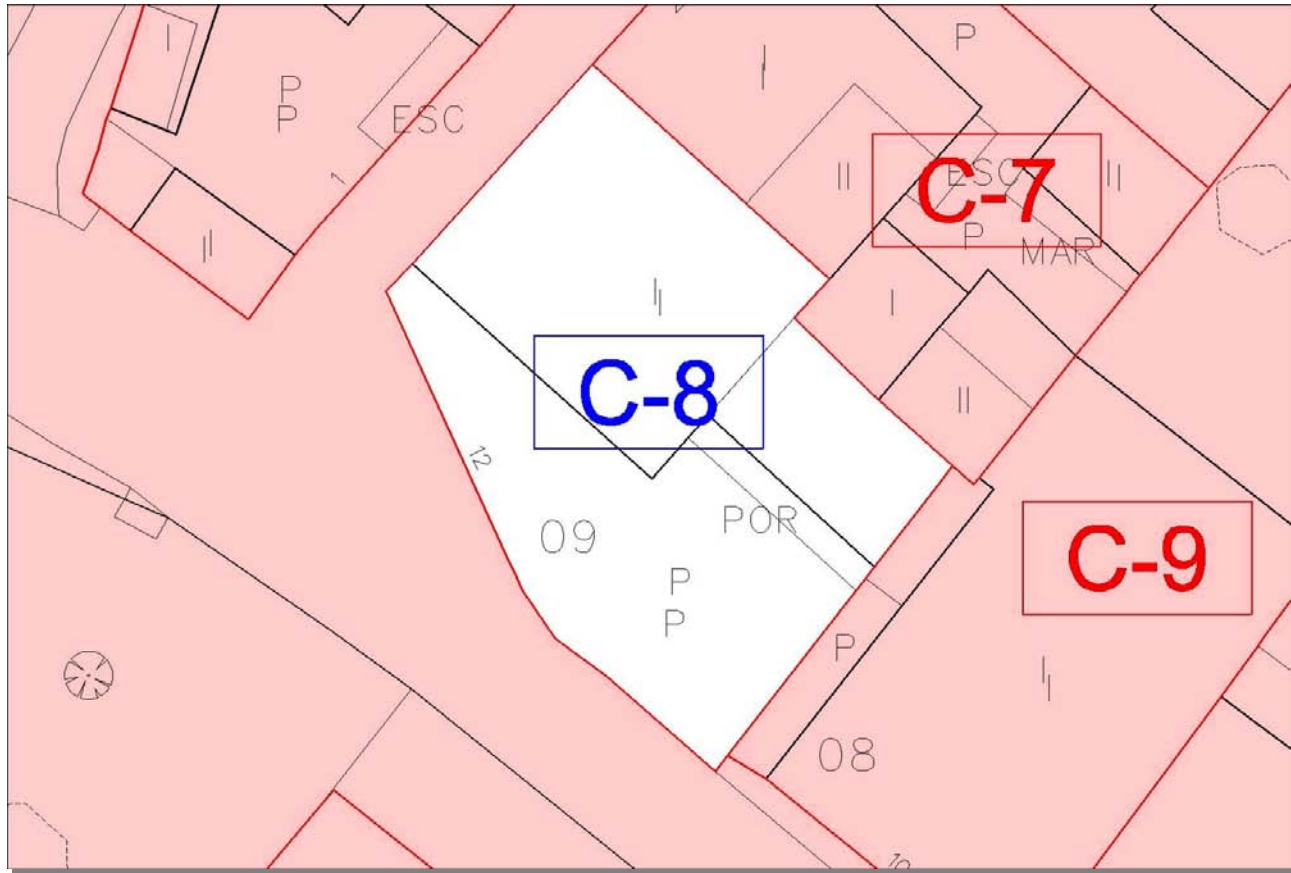
OBSERVACIONES.- El titular catastral es Pedro Márquez Listán, ya fallecido

PLAN ESPECIAL MESAS DE SANTA ROSA. Toma de datos.



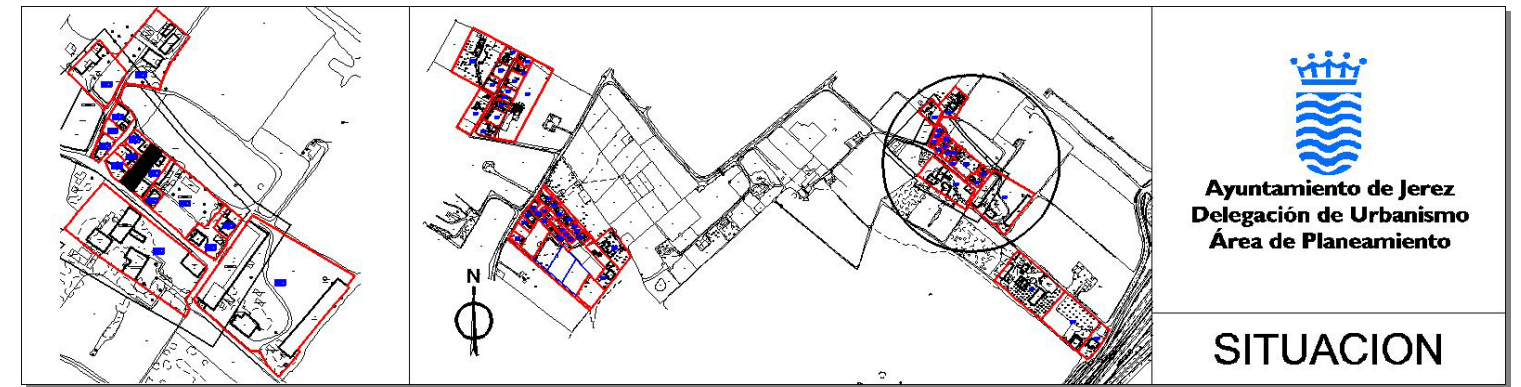
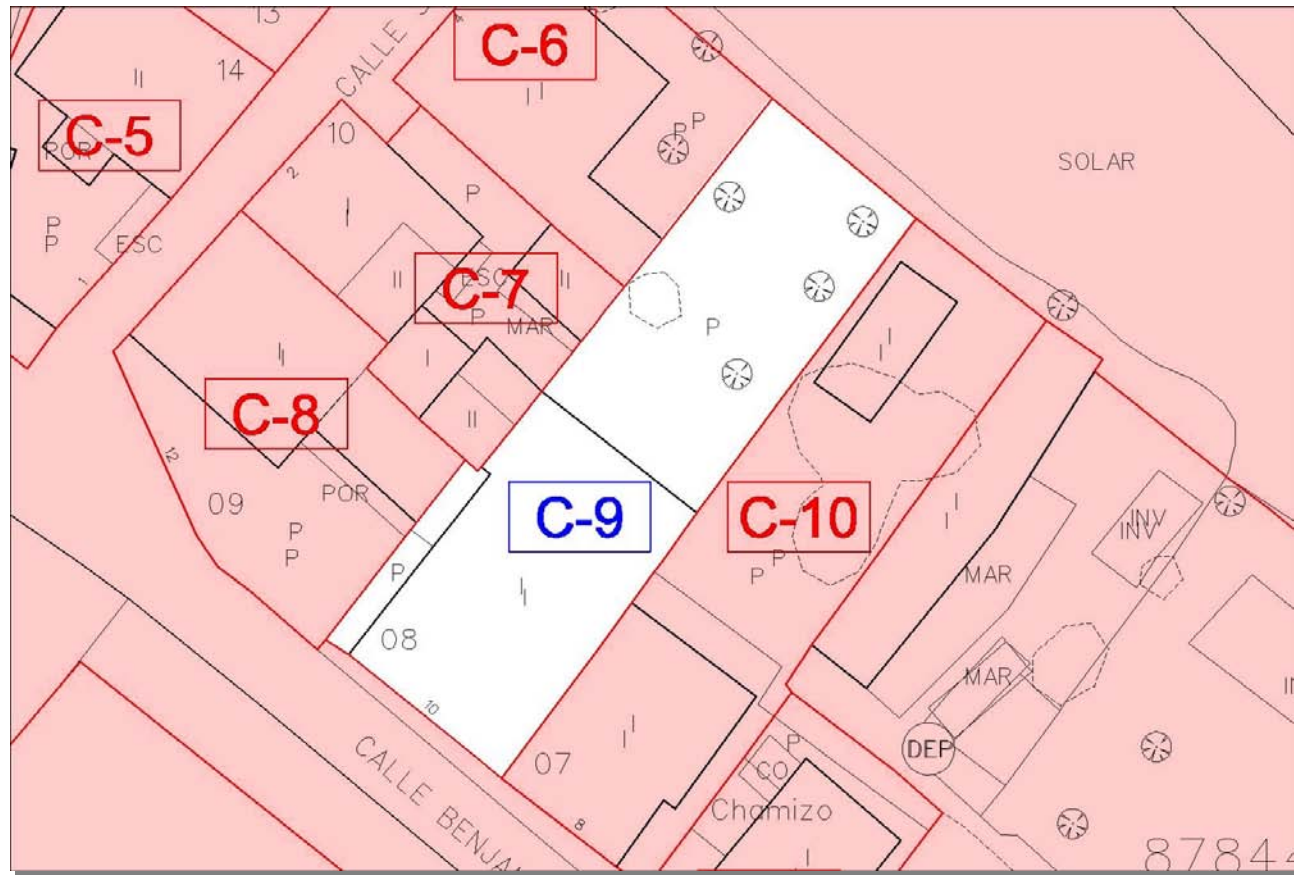
MANZANA/PARCELA C-07			
INTERESADO	Miguel Requena Navas	DIRECCIÓN	c/ Sobremesa, 2
REF. CATASTRAL	8784410	S. CARTOGRAFÍA	177,11 m ²
SUP. CATASTRO	185m ²	EDIF. ANEXAS:	OTRAS INST.: 4,06 m ²
EDIF. PRINCIPAL:	138,36 m ²	Cobertizo	Marquesina 4,06 m ²
Vivienda pta 1	109,01 m ²		
Vivienda pta 2	29,35 m ²		
OBSERVACIONES.-			

PLAN ESPECIAL MESAS DE SANTA ROSA. Toma de datos.



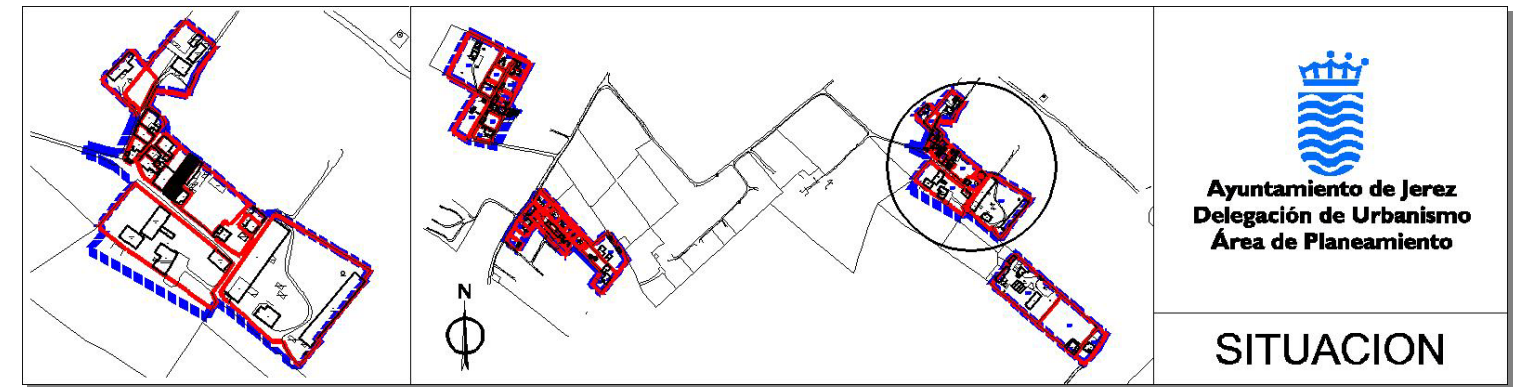
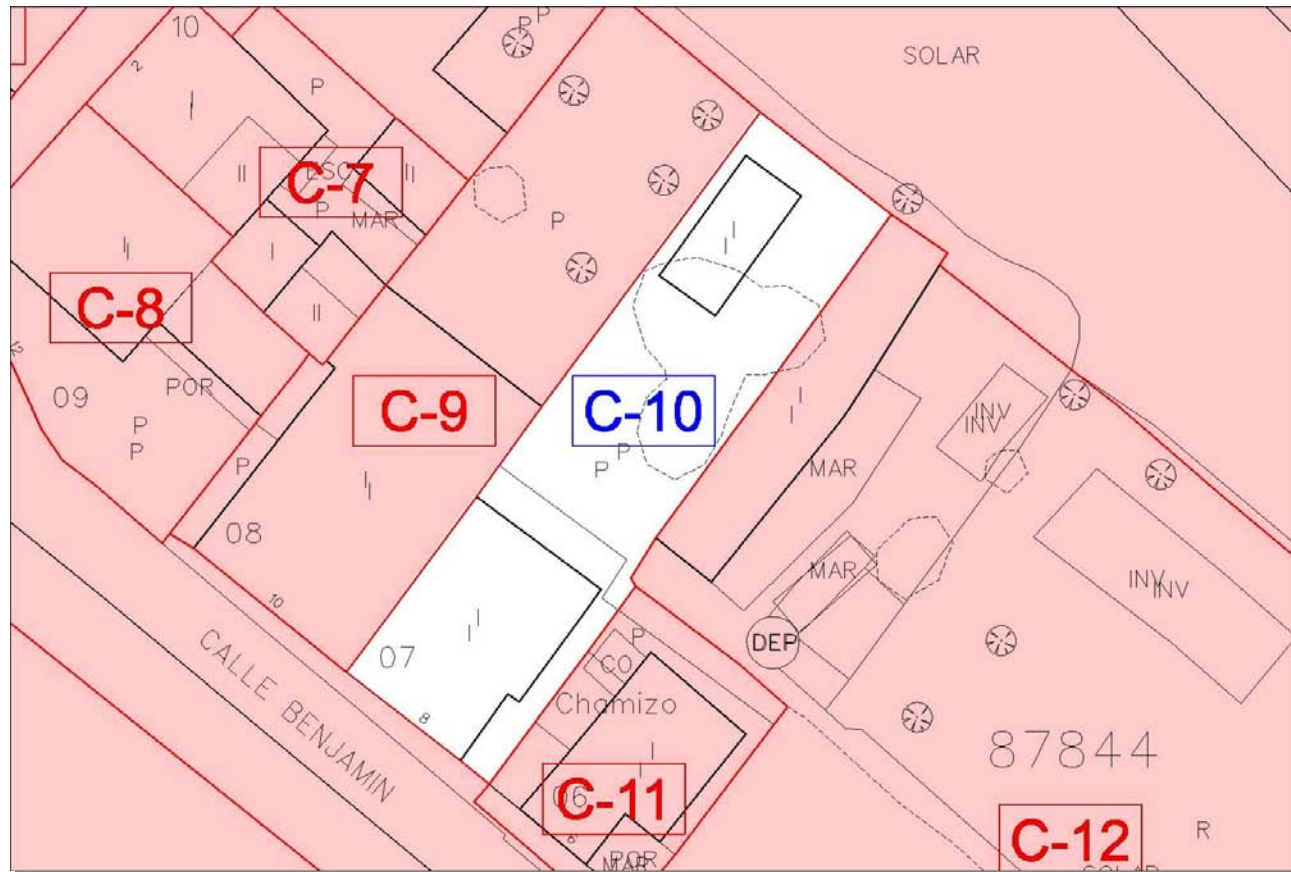
MANZANA/PARCELA C-08			
INTERESADO	Manuel Moreno Márquez	DIRECCIÓN	c/ Benjamín, 12
REF. CATASTRAL	8784409	S. CARTOGRAFÍA	205,67 m ²
SUP. CATASTRO	185m ²	EDIF. ANEXAS:	OTRAS INST.:
EDIF. PRINCIPAL:	111,56 m ²	Porche	6,61 m ²
Vivienda	111,56 m ²		6,61 m ²
OBSERVACIONES.-			

PLAN ESPECIAL MESAS DE SANTA ROSA. Toma de datos.



MANZANA/PARCELA C-09			
INTERESADO	Miguel Oliva García	DIRECCIÓN	c/ Benjamín, 10
REF. CATASTRAL	8784408	S. CARTOGRAFÍA	358,17 m ²
SUP. CATASTRO	360m ²	EDIF. ANEXAS:	OTRAS INST.:
EDIF. PRINCIPAL:	161,52 m ²		
Vivienda	161,52 m ²		
OBSERVACIONES.-			

PLAN ESPECIAL MESAS DE SANTA ROSA. Toma de datos.



MANZANA/PARCELA C-10			
INTERESADOS	Herederos de Salvador Gómez Cózar	DIRECCIÓN	C/ Benjamín, 8
REF. CATASTRAL	8784407		
SUP. CATASTRO	295m ²	S. CARTOGRAFÍA	305,46 m ²
EDIF. PRINCIPAL:	84,17 m ²	EDIF. ANEXAS:	25,87 m ²
Vivienda	84,17 m ²	Edificación	25,87 m ²
		OTRAS INST.:	
OBSERVACIONES.- Los interesados son los herederos de Salvador Gómez Cózar y de Rosario Coronilla Blanco			