



Ctra. CA-P-5013. Vista hacia Albadalejo con las construcciones del Sector 27 al fondo



Vista de la Cañada de Albadalejo ocupada por construcciones ilegales entre la Autopista y el Polígono Industrial de la UE-8F1



Terrenos del Pinar y Albadalejo desde el Sector 26 La Marquesa, lindando a la izquierda con Caulina y al fondo con la UE-8F1







Vista desde la Cañada de Melgarejo de la Autopista con Albadalejo detrás con el Area 3 al fondo.



Vista de la Colonia Agrícola de Caulina.



-  Punto de toma, dirección y número de fotografía
-  Area de estudio
-  Edificación existente
-  Delimitación parcela