



Vista desde la Sierra de San Cristobal del enlace entre la Ronda Este y la actual A-4.



Vista desde donde se producirá la intersección entre la actual A-4 a laderechaa y la ronda Oeste a laizquierda.



Vista desde el Rancho Colores de la A-4 a la derecha y las Bodegas Internacionales al fondo.



Vista desde el rancho Colores de la Carretera de Sanlucar a la derecha y el trazado, en obras de la Ronda Oeste al fondo.



Cañada de Guadabajaque desde el Sector 36.







Trasera de las Bodegas Bobadilla y del Poligono Industrial Oeste.



Borde oeste del núcleo entre la Ctra. del Calvario y la Ctra. de Sanlucar.



-  Punto de toma, dirección y número de fotografía
-  Area de estudio
-  Edificación existente
-  Delimitación parcela