












	Superficie	edificabilidad	indice edificabilidad
Sectores S.U.S. del N.P.	8.980.409	3.857.056	0,4295
Sector Parpalana	573.357	229.343	0,4000
Justificación del cumplimiento del Art. 58 Reglamento Ley de Costas (edif. < edif. media SUS)			0,4000 < 0,4295

	SUELO URBANO CONSOLIDADO		DOMINIO PUBLICO MARITIMO TERRESTRE (DPMT)
	SUELO URBANO NO CONSOLIDADO		LINEA DE SERVIDUMBRE DE TRANSITO (DPMT)
	SUELO URBANIZABLE TRANSITORIO		LINEA DE LIMITE DE SERVIDUMBRE DE PROTECCION (DPMT)
	SUELO URBANIZABLE SECTORIZADO		ZONA DE INFLUENCIA (DPMT)
	SUELO URBANIZABLE NO SECTORIZADO		
	SISTEMAS GENERALES EN S.U.N.C. Y SUELO URBANIZABLE		
	SUELO NO URBANIZABLE DE ESPECIAL PROTECCION (VIA PECUARIA)		

EL PLAN
Plan General de Ordenación Urbanística
Jerez entre todos

ESCALA 1:15.000

**AFECCIONES DE D.P.M.T.
SECTOR DEL SUELO URBANIZABLE SECTORIZADO
AFECTADO POR LA ZONA DE INFLUENCIA DEL D.P.M.T.**

ENERO 2009

PLAN GENERAL DE ORDENACION URBANISTICA DE JEREZ DE LA FRONTERA