

CATALOGO DE ELEMENTOS EN EL CONJUNTO HISTÓRICO - ARTÍSTICO DE JEREZ DE LA FRONTERA



IDENTIFICACION

Denominación Histórica:
CL SAN CRISTOBAL, Nº 5 0, (11403), JEREZ DE LA FRONTERA
CL SAN CRISTOBAL, Nº 5 0, (11403), JEREZ DE LA FRONTERA
Sector: IV Manzana: 58382 Parcela: 01

CARACTERÍSTICAS ARQUITECTÓNICAS

Cronología Predominante: s. XIX
Cronología Singular:
Análisis Tipológico: Casa burguesa
Conservación Tipológica: Original
Uso actual: Residencial
Estado conserv.aparente: Bueno

ANALISIS HISTÓRICO DESCRIPTIVO

BIBLIOGRAFÍA

AFECCIONES DE LEGISLACION DE PATRIMONIO

Bien afectado por la Ley 14/2007 del Patrimonio Histórico de Andalucía.
Afectado por trazado del sistema defensivo:
Afectado por entorno de BIC:
Catalogación según legislación Patrimonio:

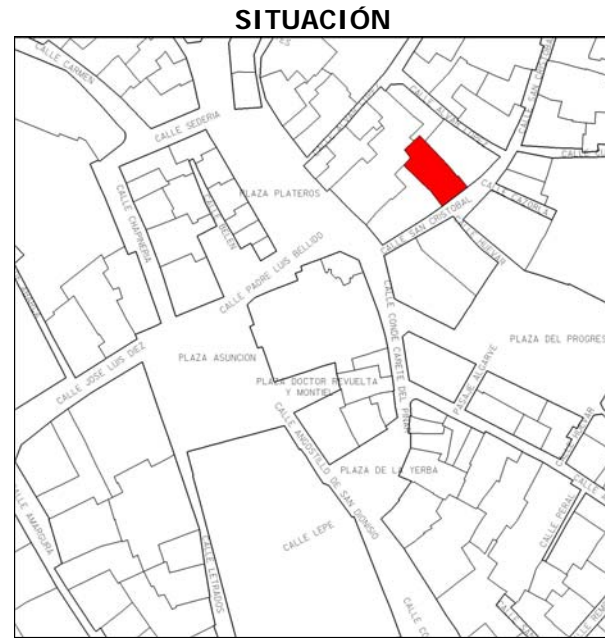
DETERMINACIONES URBANÍSTICAS

Clasificación Suelo: Suelo Urbano
Altura edificac. I: II: III: IV: V: VI: VII:
Interven.Admitida: Rehabilitación con reforma
Color:
Calific.Urbanística: Residencial y compatible
Grado Catalogac.: Conservación Arquitectónica
Interven.Fachada: Conservación Estricta
Protección Arqueol: Nivel III

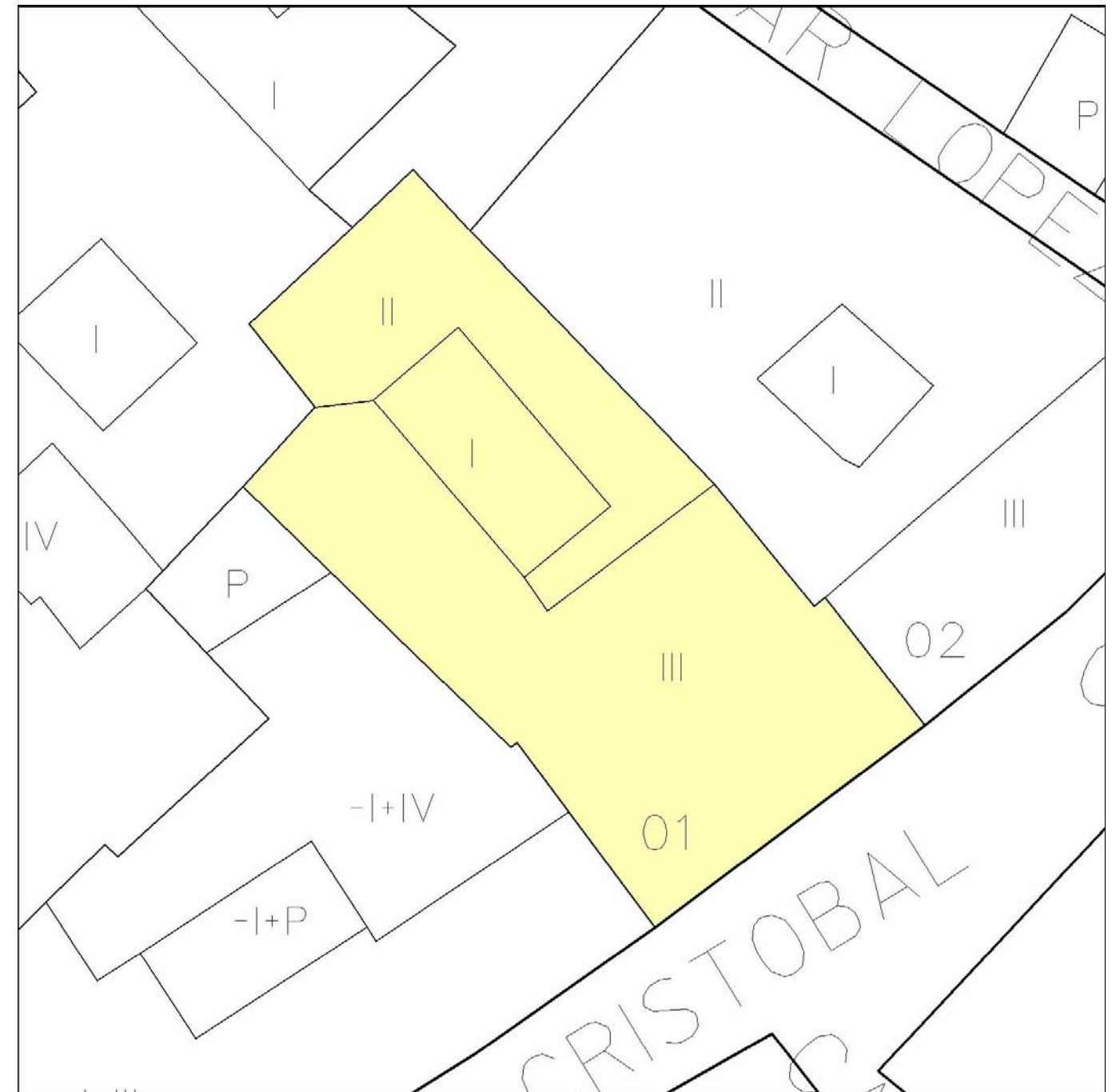
PRESCRIPCIONES DE CATALOGACIÓN E INTERVENCIÓN

Deberá mantenerse la apariencia exterior y elementos comunes de circulación como escaleras principales y patios estructurantes con sus galerías que, como regla general, no podrán ser privatizados en la intervención. Deberán eliminarse los elementos o volúmenes añadidos que distorsionen la tipología original y los valores arquitectónicos y espaciales de la edificación. Se permite la redistribución de tabiquería sin modificar espacios conformados con techos de diseño singular y unitario. Deberán mantenerse siempre visibles las estructuras y elementos decorativos internos y externos originales, que revistan interés arquitectónico o histórico.

Podrán reponerse elementos estructurales deteriorados repitiendo siempre los sistemas constructivos originales. Con carácter general se excluyen de este supuesto los muros de fábrica.



DETALLE DE LA FINCA



CATALOGO DE ELEMENTOS EN EL CONJUNTO HISTÓRICO - ARTÍSTICO DE JEREZ DE LA FRONTERA

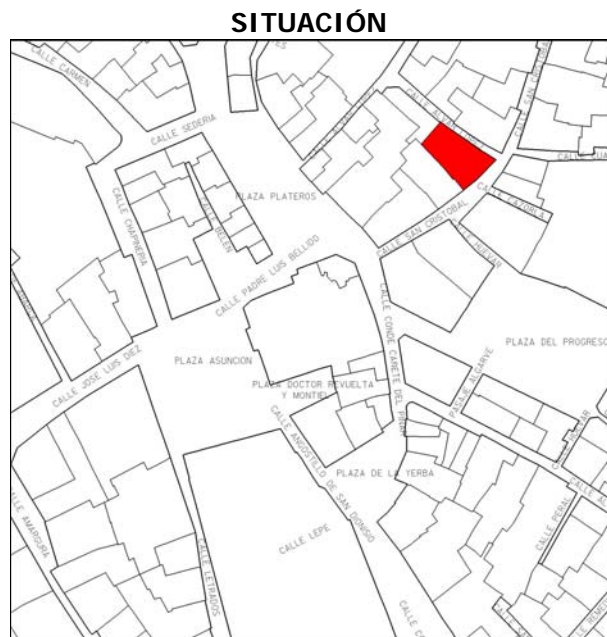


IDENTIFICACION

Denominación Histórica:
 CL SAN CRISTOBAL, Nº 7, (11403), JEREZ DE LA FRONTERA
 CL SAN CRISTOBAL, Nº 7, (11403), JEREZ DE LA FRONTERA
 Sector: IV Manzana: 58382 Parcela: 02

CARACTERÍSTICAS ARQUITECTÓNICAS

Cronología Predominante: s. XVIII
 Cronología Singular:
 Análisis Tipológico: Casa patio
 Conservación Tipológica: Original
 Uso actual: Residencial
 Estado conserv.aparente: Bueno



ANALISIS HISTÓRICO DESCRIPTIVO

BIBLIOGRAFÍA

AFECCIONES DE LEGISLACION DE PATRIMONIO

Bien afectado por la Ley 14/2007 del Patrimonio Histórico de Andalucía.
 Afectado por trazado del sistema defensivo:
 Afectado por entorno de BIC:
 Catalogación según legislación Patrimonio:

DETERMINACIONES URBANÍSTICAS

Clasificación Suelo: Suelo Urbano
 Calific.Urbanística: Residencial y compatible
 Altura edificac. I: II: III: IV: V: VI: VII:
 Grado Catalogac.: Conservación Arquitectónica
 Interven.Admitida: Rehabilitación con reforma
 Interven.Fachada: Conservación tipológica
 Color:
 Protección Arqueol: Nivel III


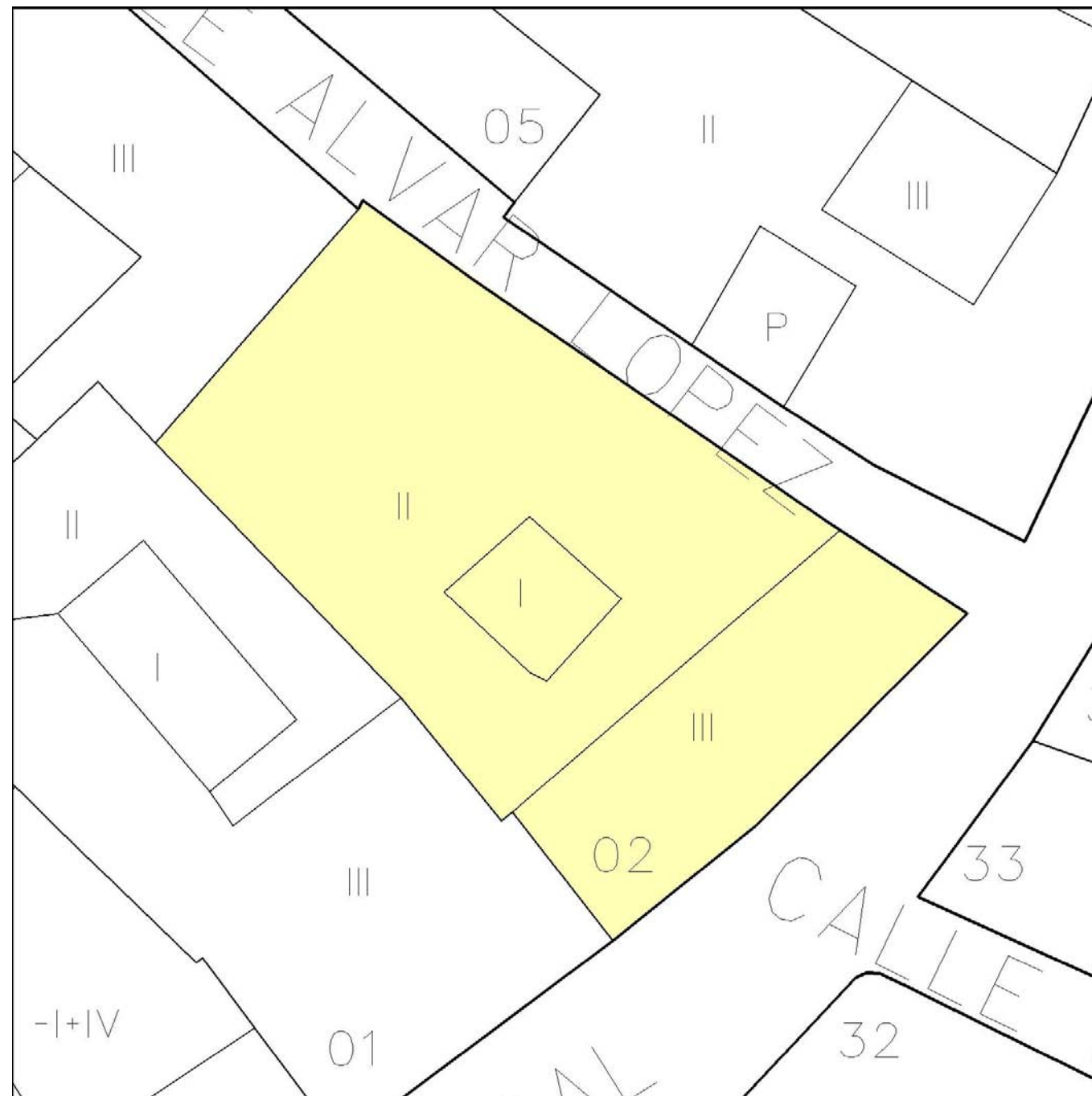
PRESCRIPCIONES DE CATALOGACIÓN E INTERVENCION

Deberá mantenerse la apariencia exterior y elementos comunes de circulación como escaleras principales y patios estructurantes con sus galerías que, como regla general, no podrán ser privatizados en la intervención. Deberán eliminarse los elementos o volúmenes añadidos que distorsionen la tipología original y los valores arquitectónicos y espaciales de la edificación. Se permite la redistribución de tabiquería sin modificar espacios conformados con techos de diseño singular y unitario. Deberán mantenerse siempre visibles las estructuras y elementos decorativos internos y externos originales, que revistan interés arquitectónico o histórico.

Podrán reponerse elementos estructurales deteriorados repitiendo siempre los sistemas constructivos originales. Con carácter general se excluyen de este supuesto los muros de fábrica.

Elemento singular: rótulo en cerámica de la antigua calle Lecheras.

DETALLE DE LA FINCA



CATALOGO DE ELEMENTOS EN EL CONJUNTO HISTÓRICO - ARTÍSTICO DE JEREZ DE LA FRONTERA



IDENTIFICACION

Denominación Histórica:
 PZ PLATEROS, Nº 15, (11403), JEREZ DE LA FRONTERA
 PZ PLATEROS, Nº 15, (11403), JEREZ DE LA FRONTERA
 Sector: IV Manzana: 58382 Parcela: 05

CARACTERÍSTICAS ARQUITECTÓNICAS

Cronología Predominante: s. XIX
 Cronología Singular:
 Análisis Tipológico: Casa burguesa
 Conservación Tipológica: Original
 Uso actual: Res y Act Ec
 Estado conserv.aparente: Bueno

ANALISIS HISTÓRICO DESCRIPTIVO

BIBLIOGRAFÍA

AFECCIONES DE LEGISLACION DE PATRIMONIO

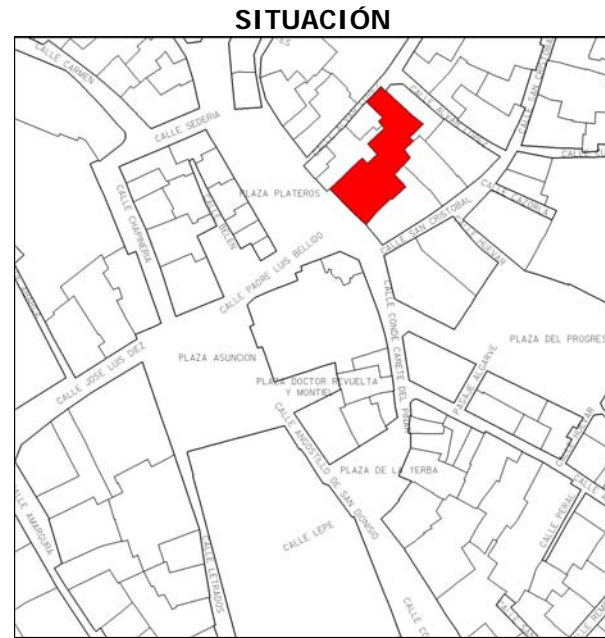
Bien afectado por la Ley 14/2007 del Patrimonio Histórico de Andalucía.
 Afectado por trazado del sistema defensivo:
 Afectado por entorno de BIC:
 Catalogación según legislación Patrimonio:

DETERMINACIONES URBANÍSTICAS

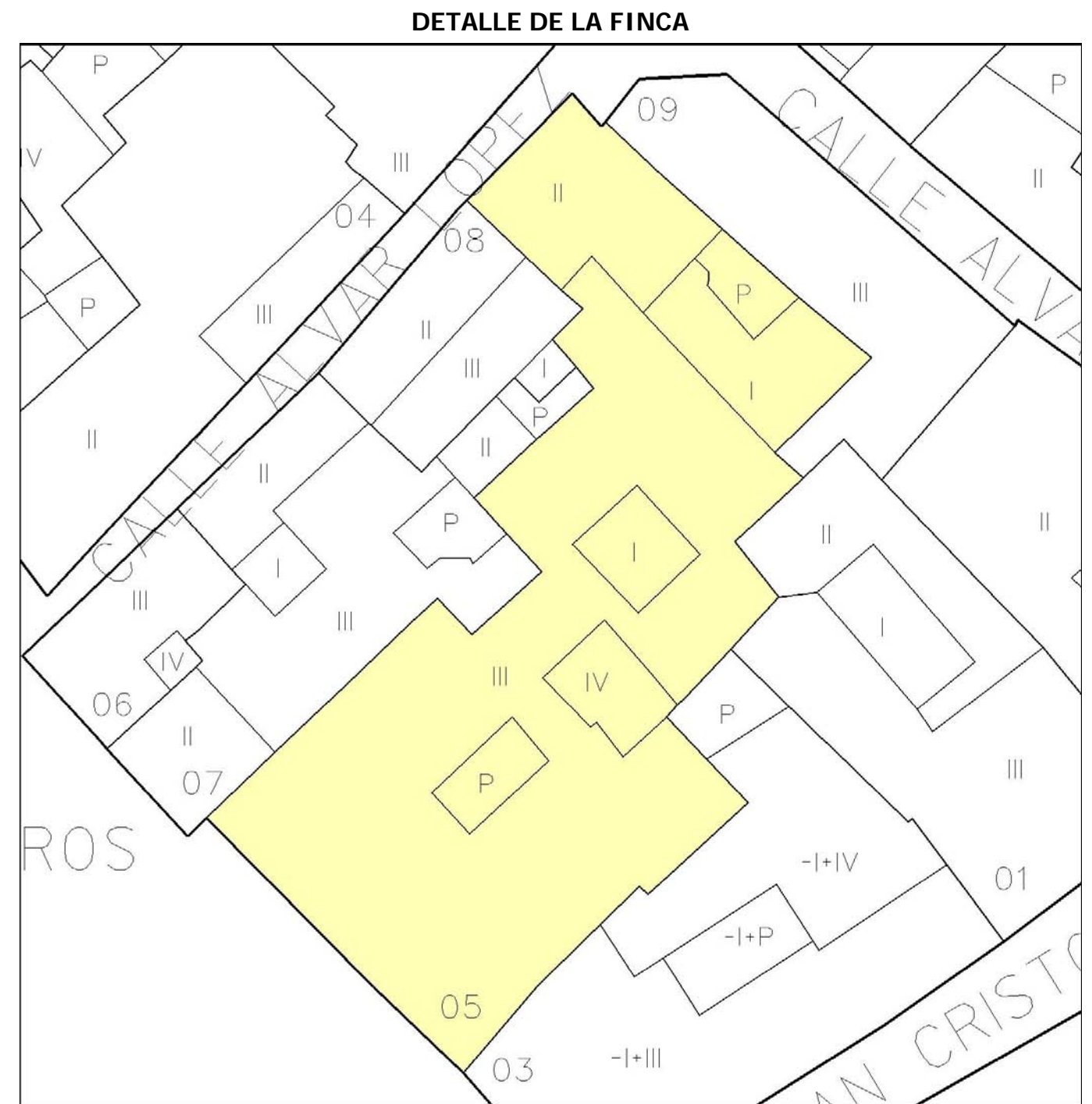
Clasificación Suelo: Suelo Urbano
 Calific.Urbanística: Residencial y compatible
 Altura edificac. I: II: III: IV: V: VI: VII:
 Grado Catalogac.: Conservación Arquitectónica
 Interven.Admitida: Rehabilitación parcial
 Interven.Fachada: Conservación tipológica
 Color:
 Protección Arqueol: Nivel III

PRESCRIPCIONES DE CATALOGACIÓN E INTERVENCIÓN

Deberá mantenerse en todo lo posible la tipología estructural del edificio original en las crujiás, volúmenes, tipo de cubiertas y patios del mismo. Deberán eliminarse los elementos o volúmenes añadidos que distorsionen la tipología original y los valores arquitectónicos y espaciales de la edificación. Cuando existan forjados de muy mala calidad (de rollizos y similares) y en mal estado de conservación podrían sustituirse éstos por otros resueltos con sistemas estructurales contemporáneos.



SITUACIÓN



DETALLE DE LA FINCA



CATALOGO DE ELEMENTOS EN EL CONJUNTO HISTÓRICO - ARTÍSTICO DE JEREZ DE LA FRONTERA



IDENTIFICACION

Denominación Histórica:
 PZ PLATEROS, Nº 14, (11403), JEREZ DE LA FRONTERA
 PZ PLATEROS, Nº 14, (11403), JEREZ DE LA FRONTERA
 Sector: IV Manzana: 58382 Parcela: 06

CARACTERÍSTICAS ARQUITECTÓNICAS

Cronología Predominante: s. XIX
 Cronología Singular:
 Análisis Tipológico: Casa burguesa
 Conservación Tipológica: Transformación histórica
 Uso actual: Actividad económica
 Estado conserv.aparente: Bueno

SITUACIÓN



ANALISIS HISTÓRICO DESCRIPTIVO

BIBLIOGRAFÍA

AFECCIONES DE LEGISLACION DE PATRIMONIO

Bien afectado por la Ley 14/2007 del Patrimonio Histórico de Andalucía.
 Afectado por trazado del sistema defensivo:
 Afectado por entorno de BIC:
 Catalogación según legislación Patrimonio:



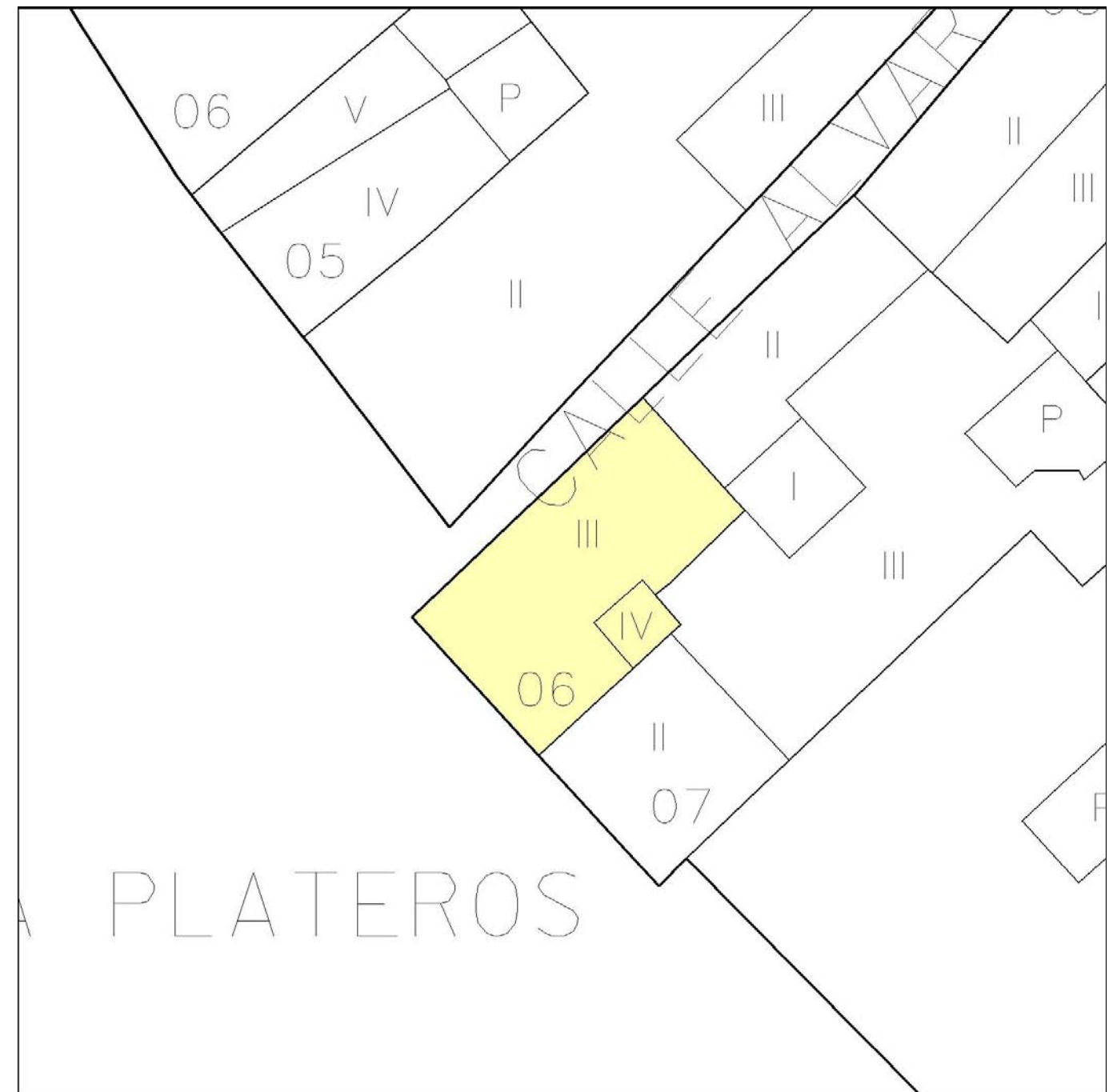
DETERMINACIONES URBANÍSTICAS

Clasificación Suelo: Suelo Urbano Calific.Urbanística: Residencial y compatible
 Altura edificac. I: II: III: IV: V: VI: VII: Grado Catalogac.: Conservación Arquitectónica
 Interven.Admitida: Rehabilitación parcial Interven.Fachada: Conservación tipológica
 Color: Protección Arqueol: Nivel III

PRESCRIPCIONES DE CATALOGACIÓN E INTERVENCIÓN

Deberá mantenerse en todo lo posible la tipología estructural del edificio original en las crujiás, volúmenes, tipo de cubiertas y patios del mismo. Deberán eliminarse los elementos o volúmenes añadidos que distorsionen la tipología original y los valores arquitectónicos y espaciales de la edificación. Cuando existan forjados de muy mala calidad (de rollizos y similares) y en mal estado de conservación podrían sustituirse éstos por otros resueltos con sistemas estructurales contemporáneos.

DETALLE DE LA FINCA



CATALOGO DE ELEMENTOS EN EL CONJUNTO HISTÓRICO - ARTÍSTICO DE JEREZ DE LA FRONTERA



IDENTIFICACION

Denominación Histórica:
 CL ALVAR LOPEZ, Nº 6, (11403), JEREZ DE LA FRONTERA
 CL ALVAR LOPEZ, Nº 6, (11403), JEREZ DE LA FRONTERA
 Sector: IV Manzana: 58382 Parcela: 08

CARACTERÍSTICAS ARQUITECTÓNICAS

Cronología Predominante:
 Cronología Singular:
 Análisis Tipológico: Casa unifamiliar popular
 Conservación Tipológica: Transformación histórica
 Uso actual: Actividad económica
 Estado conserv.aparente: Bueno

ANALISIS HISTÓRICO DESCRIPTIVO

BIBLIOGRAFÍA

AFECCIONES DE LEGISLACION DE PATRIMONIO

Bien afectado por la Ley 14/2007 del Patrimonio Histórico de Andalucía.
 Afectado por trazado del sistema defensivo:
 Afectado por entorno de BIC:
 Catalogación según legislación Patrimonio:

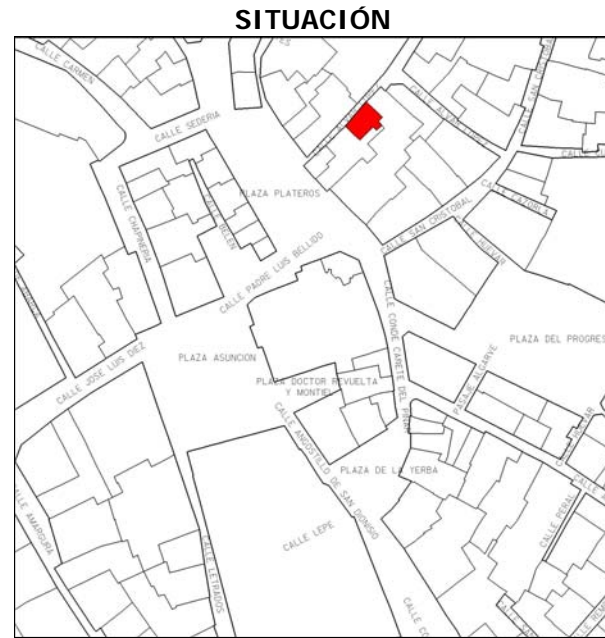
DETERMINACIONES URBANÍSTICAS

Clasificación Suelo: Suelo Urbano
 Calific.Urbanística: Residencial y compatible
 Altura edificac. I: II: III: IV: V: VI: VII:
 Grado Catalogac.: Conservación Arquitectónica
 Interven.Admitida: Rehabilitación parcial
 Interven.Fachada: Conservación tipológica
 Color:
 Protección Arqueol: Nivel III

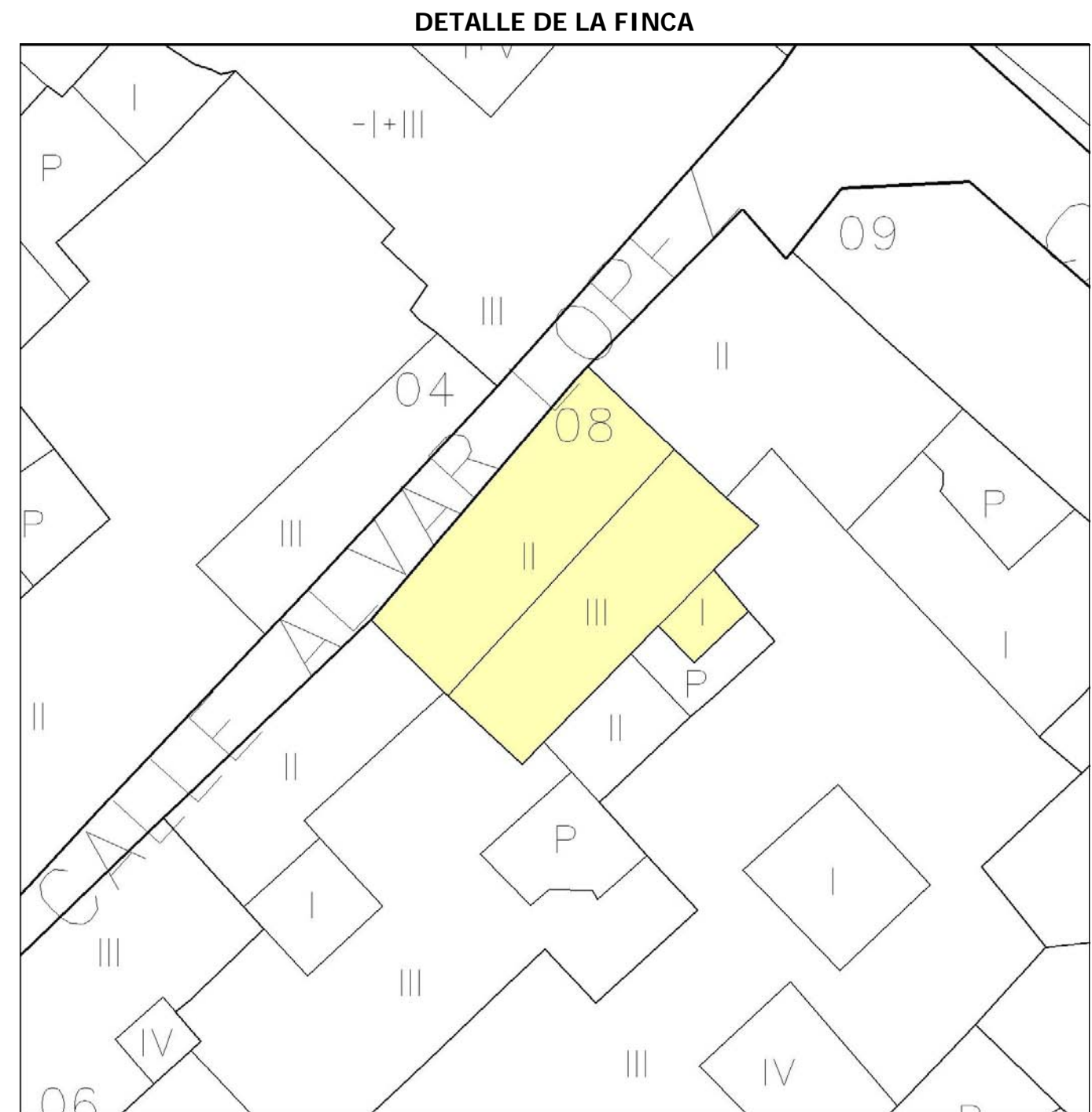
PRESCRIPCIONES DE CATALOGACIÓN E INTERVENCIÓN

Deberá mantenerse en todo lo posible la tipología estructural del edificio original en las crujiás, volúmenes, tipo de cubiertas y patios del mismo. Deberán eliminarse los elementos o volúmenes añadidos que distorsionen la tipología original y los valores arquitectónicos y espaciales de la edificación. Cuando existan forjados de muy mala calidad (de rollizos y similares) y en mal estado de conservación podrían sustituirse éstos por otros resueltos con sistemas estructurales contemporáneos.



Deberá eliminarse la banderola que no se ajusta a la normativa vigente.



SITUACIÓN



DETALLE DE LA FINCA



CATALOGO DE ELEMENTOS EN EL CONJUNTO HISTÓRICO - ARTÍSTICO DE JEREZ DE LA FRONTERA



IDENTIFICACION

Denominación Histórica:
 CL TORNERIA, Nº 14, (11403), JEREZ DE LA FRONTERA
 CL TORNERIA, Nº 14, (11403), JEREZ DE LA FRONTERA
 Sector: IV Manzana: 58393 Parcela: 01

CARACTERÍSTICAS ARQUITECTÓNICAS

Cronología Predominante: Principios del s. XX
 Cronología Singular:
 Análisis Tipológico: Casa burguesa
 Conservación Tipológica: Transformación histórica
 Uso actual: Residencial
 Estado conserv.aparente: Bueno

SITUACIÓN



ANALISIS HISTÓRICO DESCRIPTIVO

BIBLIOGRAFÍA

AFECCIONES DE LEGISLACION DE PATRIMONIO

Bien afectado por la Ley 14/2007 del Patrimonio Histórico de Andalucía.
 Afectado por trazado del sistema defensivo:
 Afectado por entorno de BIC:
 Catalogación según legislación Patrimonio:

DETERMINACIONES URBANÍSTICAS



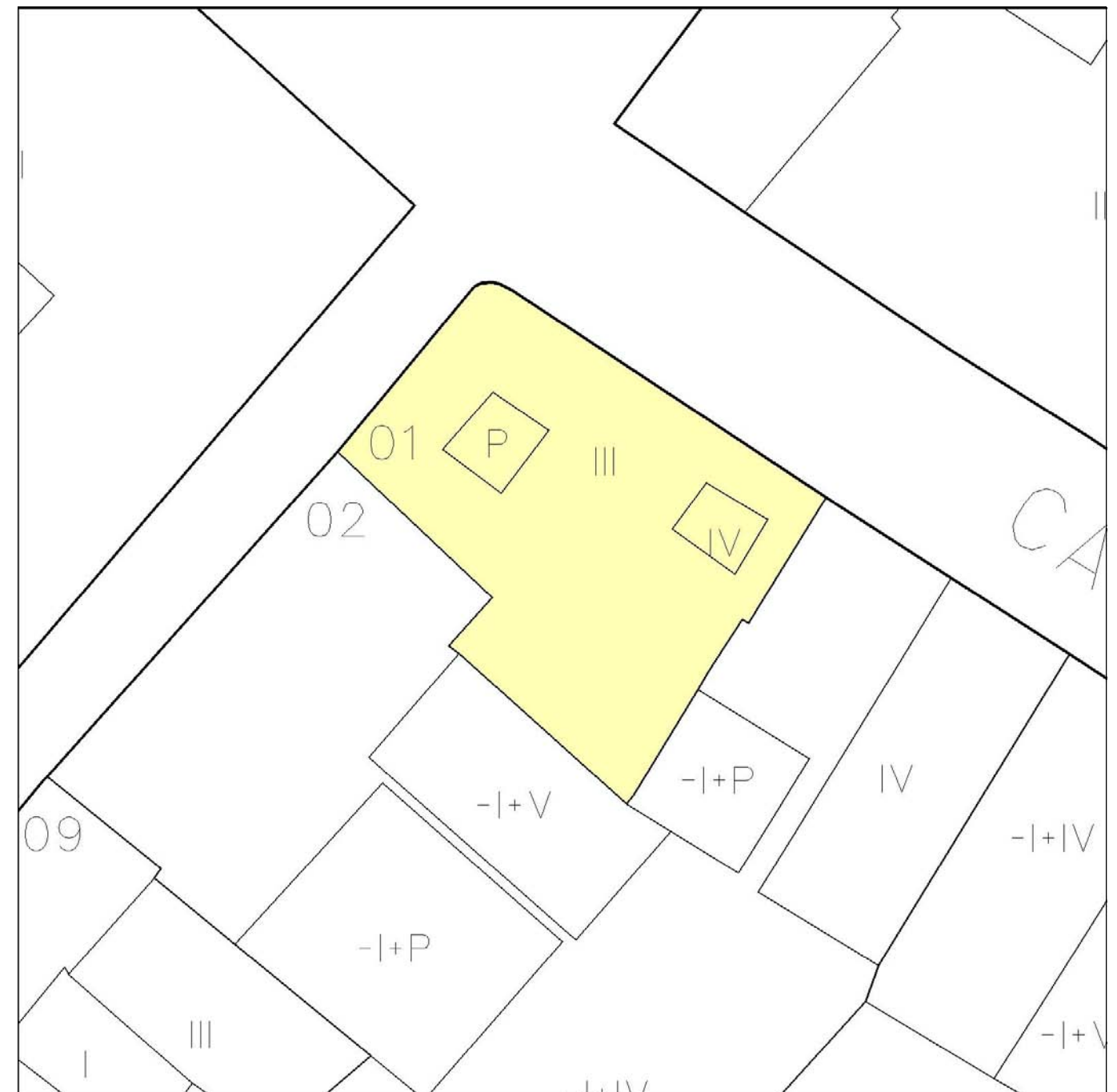
Clasificación Suelo: Suelo Urbano
 Calific.Urbanística: Residencial y compatible
 Altura edificac. I: II: III: IV: V: VI: VII:
 Grado Catalogac.: Conservación Arquitectónica
 Interven.Admitida: Rehabilitación con reforma
 Interven.Fachada: Conservación Estricta
 Color:
 Protección Arqueol: Nivel III

PRESCRIPCIONES DE CATALOGACIÓN E INTERVENCIÓN

Deberá mantenerse la apariencia exterior y elementos comunes de circulación como escaleras principales y patios estructurantes con sus galerías que, como regla general, no podrán ser privatizados en la intervención. Deberán eliminarse los elementos o volúmenes añadidos que distorsionen la tipología original y los valores arquitectónicos y espaciales de la edificación. Se permite la redistribución de tabiquería sin modificar espacios conformados con techos de diseño singular y unitario. Deberán mantenerse siempre visibles las estructuras y elementos decorativos internos y externos originales, que revistan interés arquitectónico o histórico.

Podrán reponerse elementos estructurales deteriorados repitiendo siempre los sistemas constructivos originales. Con carácter general se excluyen de este supuesto los muros de fábrica.

DETALLE DE LA FINCA



CATALOGO DE ELEMENTOS EN EL CONJUNTO HISTÓRICO - ARTÍSTICO DE JEREZ DE LA FRONTERA



IDENTIFICACION

Denominación Histórica:
 CL BASANTES, Nº 2, (11403), JEREZ DE LA FRONTERA
 CL BASANTES, Nº 2, (11403), JEREZ DE LA FRONTERA
 Sector: IV Manzana: 58393 Parcela: 06

CARACTERÍSTICAS ARQUITECTÓNICAS

Cronología Predominante:
 Cronología Singular:
 Análisis Tipológico: Sin datos
 Conservación Tipológica: Transformación histórica
 Uso actual: Actividad económica
 Estado conserv.aparente: Bueno

SITUACIÓN



ANALISIS HISTÓRICO DESCRIPTIVO

BIBLIOGRAFÍA

AFECCIONES DE LEGISLACION DE PATRIMONIO

Bien afectado por la Ley 14/2007 del Patrimonio Histórico de Andalucía.
 Afectado por trazado del sistema defensivo:
 Afectado por entorno de BIC:
 Catalogación según legislación Patrimonio:

DETERMINACIONES URBANÍSTICAS



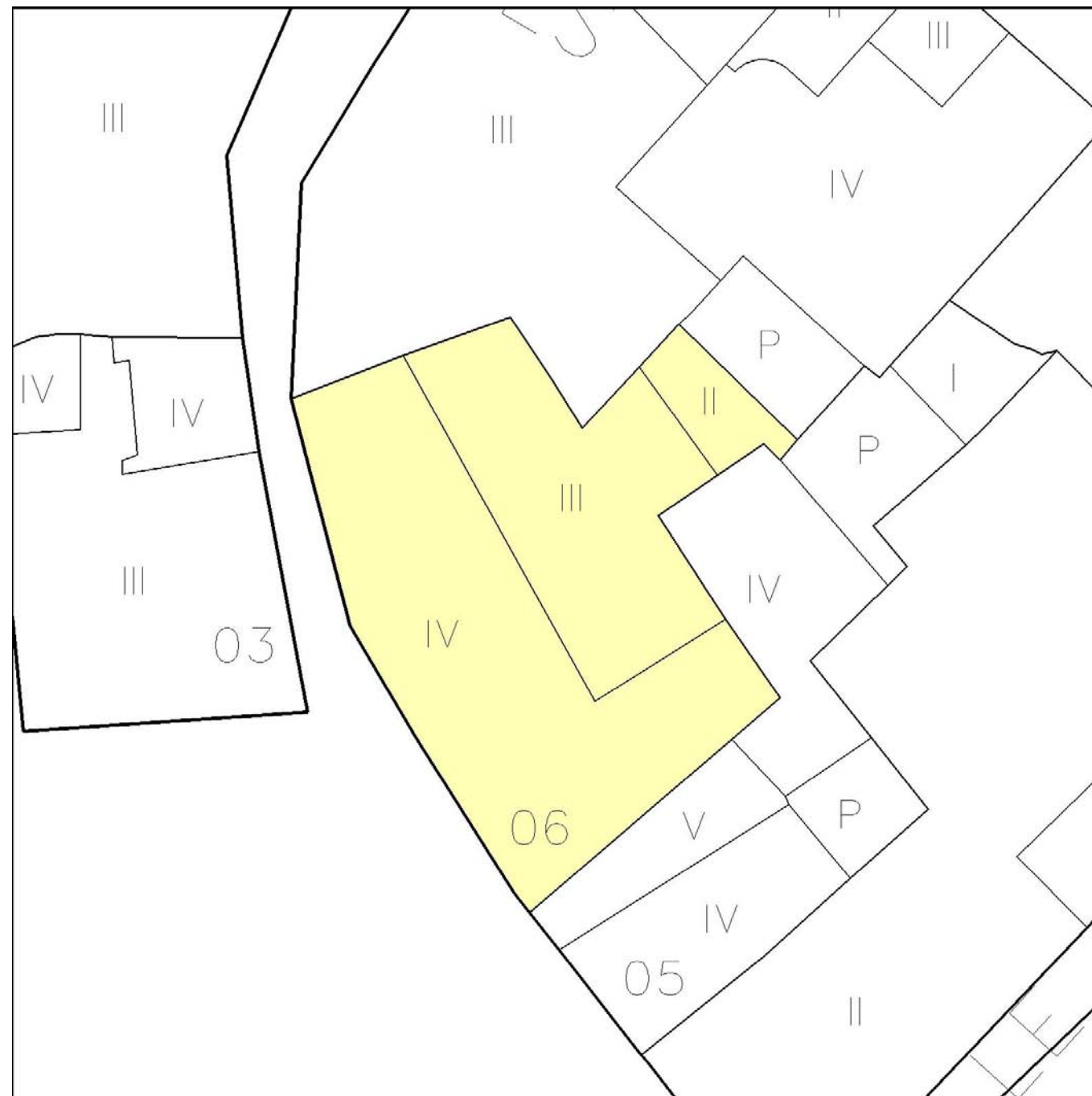
Clasificación Suelo: Suelo Urbano
 Calific.Urbanística: Residencial y compatible
 Altura edificac. I: II: III: IV: V: VI: VII:
 Grado Catalogac.: Conservación Arquitectónica
 Interven.Admitida: Rehabilitación parcial
 Interven.Fachada: Conservación tipológica
 Color:
 Protección Arqueol: Nivel III

PRESCRIPCIONES DE CATALOGACIÓN E INTERVENCIÓN

Deberá mantenerse en todo lo posible la tipología estructural del edificio original en las crujeías, volúmenes, tipo de cubiertas y patios del mismo. Deberán eliminarse los elementos o volúmenes añadidos que distorsionen la tipología original y los valores arquitectónicos y espaciales de la edificación. Cuando existan forjados de muy mala calidad (de rollizos y similares) y en mal estado de conservación podrían sustituirse éstos por otros resueltos con sistemas estructurales contemporáneos.

Deberá eliminarse el rótulo de fachada que no se ajusta a la normativa vigente.

DETALLE DE LA FINCA



CATALOGO DE ELEMENTOS EN EL CONJUNTO HISTÓRICO - ARTÍSTICO DE JEREZ DE LA FRONTERA



SITUACIÓN



IDENTIFICACION

Denominación Histórica:
 CL TORNERIA, Nº 8, (11403), JEREZ DE LA FRONTERA
 CL TORNERIA, Nº 8, (11403), JEREZ DE LA FRONTERA
 Sector: IV Manzana: 58393 Parcela: 08

CARACTERÍSTICAS ARQUITECTÓNICAS

Cronología Predominante: s. XVIII-XIX
 Cronología Singular: s. XVI
 Análisis Tipológico: Casa patio con anexos
 Conservación Tipológica: Transformación histórica
 Uso actual: Residencial
 Estado conserv.aparente: Bueno

ANALISIS HISTÓRICO DESCRIPTIVO

Edificación compleja con elementos conservados de distintas fases constructivas. Destaca la fachada labrada toda ella en fábrica vista de cantería con portada plana de la primera mitad del siglo XVIII. El patio, con una configuración decimonónica con dos galerías enfrentadas, conserva parte de una arcada del siglo XVI aparecida en las últimas fases de la rehabilitación del edificio.

BIBLIOGRAFÍA

AFECCIONES DE LEGISLACION DE PATRIMONIO

Bien afectado por la Ley 14/2007 del Patrimonio Histórico de Andalucía.
 Afectado por trazado del sistema defensivo:
 Afectado por entorno de BIC:
 Catalogación según legislación Patrimonio:

DETERMINACIONES URBANÍSTICAS


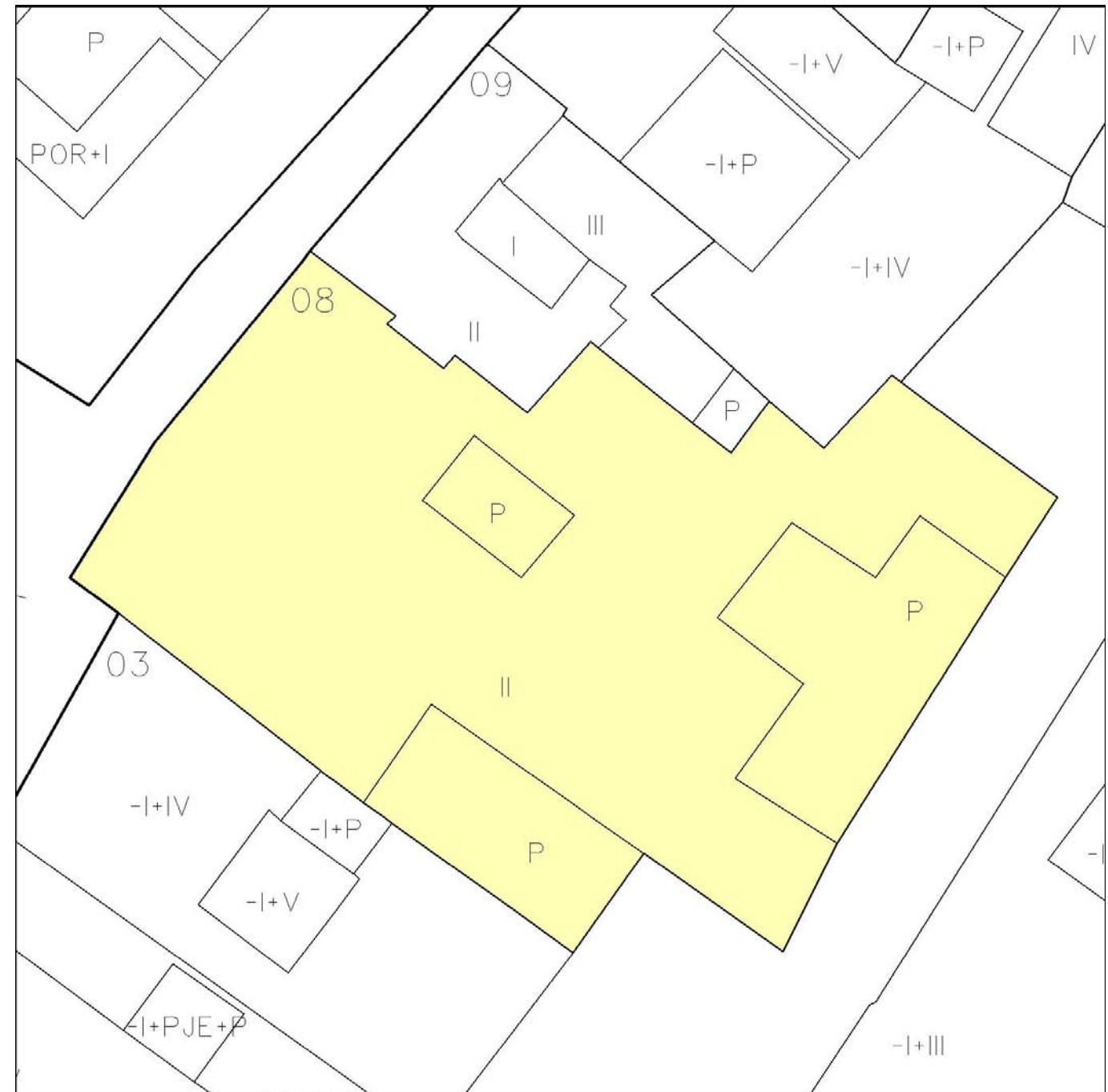
Clasificación Suelo: Suelo Urbano
 Calific.Urbanística: Residencial y compatible
 Altura edificac. I: II: III: IV: V: VI: VII:
 Grado Catalogac.: Interés Genérico
 Interven.Admitida: Rehabilitación con reforma
 Interven.Fachada: Conservación estricta con recuperación formal
 Color:
 Protección Arqueol: Nivel III

PRESCRIPCIONES DE CATALOGACIÓN E INTERVENCIÓN

Deberá mantenerse la apariencia exterior y elementos comunes de circulación como escaleras principales y patios estructurantes con sus galerías que, como regla general, no podrán ser privatizados en la intervención. Deberán eliminarse los elementos o volúmenes añadidos que distorsionen la tipología original y los valores arquitectónicos y espaciales de la edificación. Se permite la redistribución de tabiquería sin modificar espacios conformados con techos de diseño singular y unitario. Deberán mantenerse siempre visibles las estructuras y elementos decorativos internos y externos originales, que revistan interés arquitectónico o histórico.

Podrán reponerse elementos estructurales deteriorados repitiendo siempre los sistemas constructivos originales. Con carácter general se excluyen de este supuesto los muros de fábrica.

DETALLE DE LA FINCA



CATALOGO DE ELEMENTOS EN EL CONJUNTO HISTÓRICO - ARTÍSTICO DE JEREZ DE LA FRONTERA



IDENTIFICACION

Denominación Histórica:
 CL TORNERIA, Nº 10, (11403), JEREZ DE LA FRONTERA
 CL TORNERIA, Nº 10, (11403), JEREZ DE LA FRONTERA
 Sector: IV Manzana: 58393 Parcela: 09

CARACTERÍSTICAS ARQUITECTÓNICAS

Cronología Predominante:
 Cronología Singular:
 Análisis Tipológico: Casa patio
 Conservación Tipológica: Rehabilitación reciente
 Uso actual: Residencial
 Estado conserv.aparente: Bueno

SITUACIÓN



ANALISIS HISTÓRICO DESCRIPTIVO

BIBLIOGRAFÍA

AFECCIONES DE LEGISLACION DE PATRIMONIO

Bien afectado por la Ley 14/2007 del Patrimonio Histórico de Andalucía.
 Afectado por trazado del sistema defensivo:
 Afectado por entorno de BIC:
 Catalogación según legislación Patrimonio:



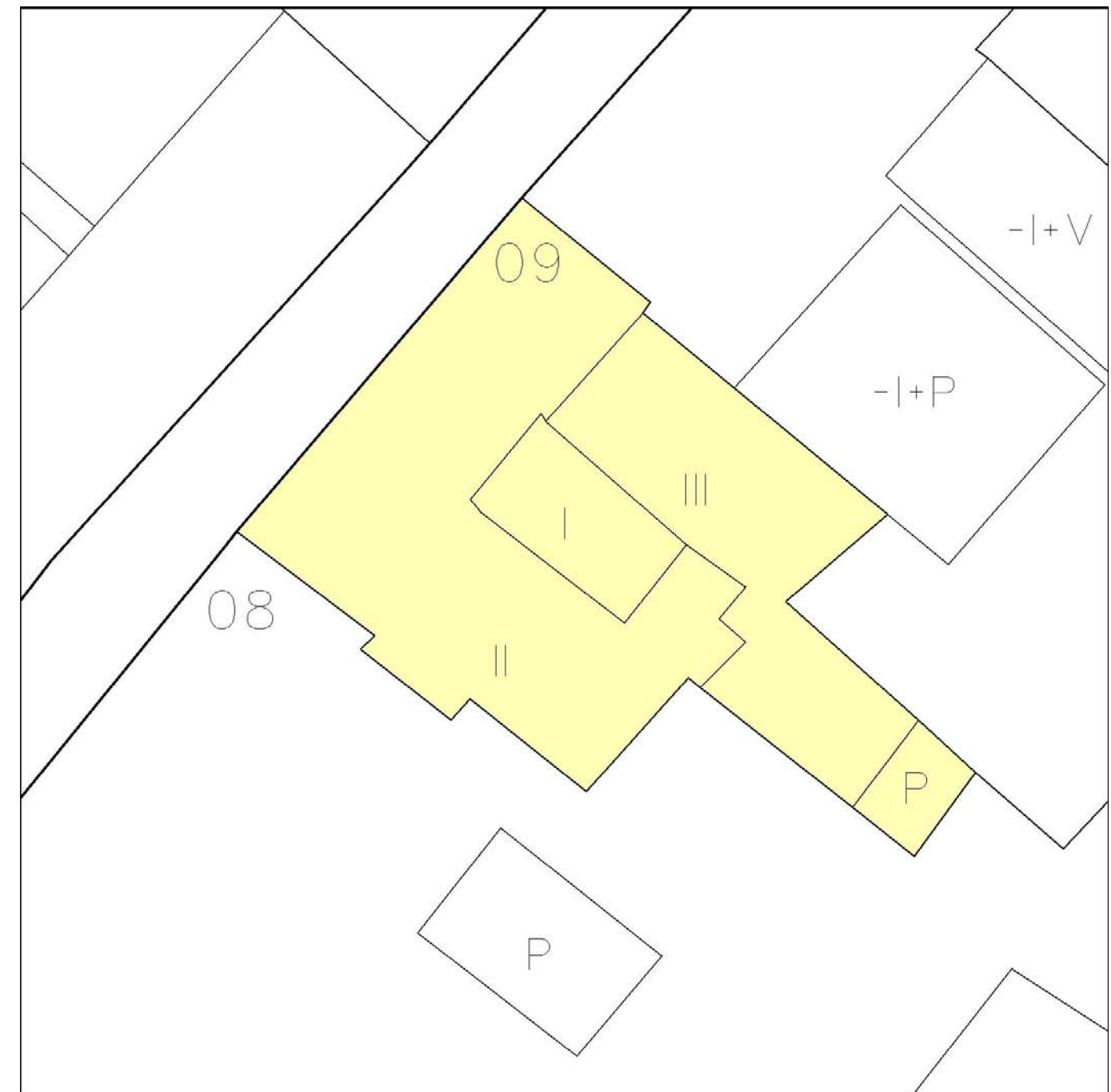
DETERMINACIONES URBANÍSTICAS

Clasificación Suelo: Suelo Urbano
 Calific.Urbanística: Residencial y compatible
 Altura edificac. I: II: III: IV: V: VI: VII:
 Grado Catalogac.: Conservación Arquitectónica
 Interven.Admitida: Rehabilitación parcial
 Interven.Fachada: Conservación tipológica con recuperación formal
 Color:
 Protección Arqueol: Nivel III

PRESCRIPCIONES DE CATALOGACIÓN E INTERVENCIÓN

Deberá mantenerse en todo lo posible la tipología estructural del edificio original en las crujiás, volúmenes, tipo de cubiertas y patios del mismo. Deberán eliminarse los elementos o volúmenes añadidos que distorsionen la tipología original y los valores arquitectónicos y espaciales de la edificación. Cuando existan forjados de muy mala calidad (de rollizos y similares) y en mal estado de conservación podrían sustituirse éstos por otros resueltos con sistemas estructurales contemporáneos.

DETALLE DE LA FINCA



CATALOGO DE ELEMENTOS EN EL CONJUNTO HISTÓRICO - ARTÍSTICO DE JEREZ DE LA FRONTERA



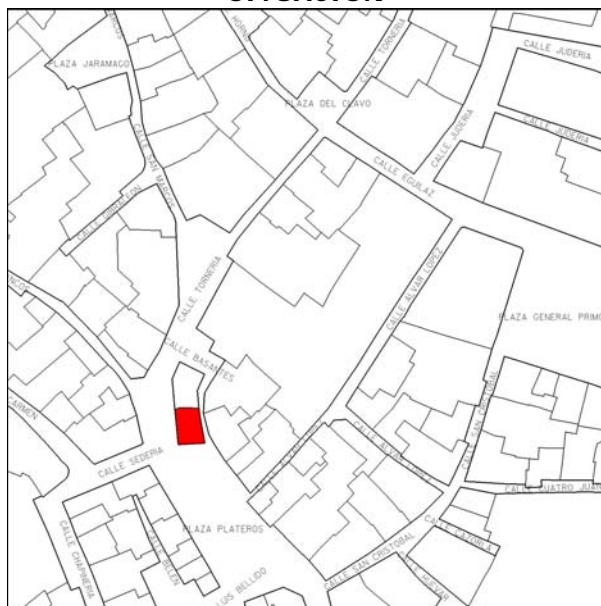
IDENTIFICACION

Denominación Histórica:
 PZ PLATEROS, Nº 10, (11403), JEREZ DE LA FRONTERA
 PZ PLATEROS, Nº 10, (11403), JEREZ DE LA FRONTERA
 Sector: IV Manzana: 58395 Parcela: 03

CARACTERÍSTICAS ARQUITECTÓNICAS

Cronología Predominante: s. XIX
 Cronología Singular:
 Análisis Tipológico: Casa burguesa
 Conservación Tipológica: Transformación histórica
 Uso actual: Actividad económica
 Estado conserv.aparente: Bueno

SITUACIÓN



ANALISIS HISTÓRICO DESCRIPTIVO

BIBLIOGRAFÍA

AFECCIONES DE LEGISLACION DE PATRIMONIO

Bien afectado por la Ley 14/2007 del Patrimonio Histórico de Andalucía.
 Afectado por trazado del sistema defensivo:
 Afectado por entorno de BIC:
 Catalogación según legislación Patrimonio:

DETERMINACIONES URBANÍSTICAS

Clasificación Suelo: Suelo Urbano
 Calific.Urbanística: Residencial y compatible
 Altura edificac. I: II: III: IV: V: VI: VII:
 Grado Catalogac.: Conservación Arquitectónica
 Interven.Admitida: Rehabilitación con reforma
 Interven.Fachada: Conservación tipológica
 Color: Blanco
 Protección Arqueol: Nivel III

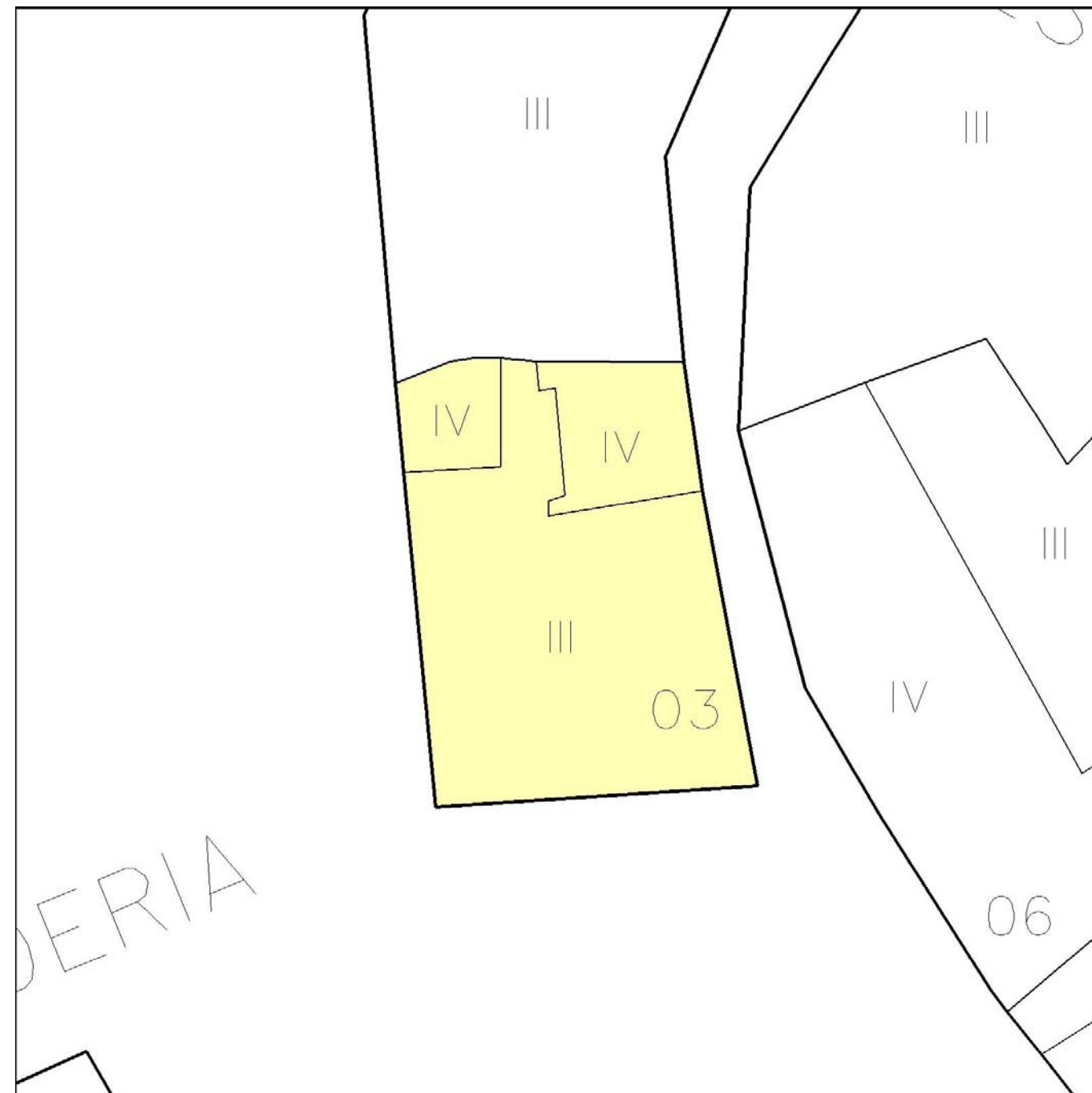
PRESCRIPCIONES DE CATALOGACIÓN E INTERVENCIÓN

Deberá mantenerse la apariencia exterior y elementos comunes de circulación como escaleras principales y patios estructurantes con sus galerías que, como regla general, no podrán ser privatizados en la intervención. Deberán eliminarse los elementos o volúmenes añadidos que distorsionen la tipología original y los valores arquitectónicos y espaciales de la edificación. Se permite la redistribución de tabiquería sin modificar espacios conformados con techos de diseño singular y unitario. Deberán mantenerse siempre visibles las estructuras y elementos decorativos internos y externos originales, que revistan interés arquitectónico o histórico.

Podrán reponerse elementos estructurales deteriorados repitiendo siempre los sistemas constructivos originales. Con carácter general se excluyen de este supuesto los muros de fábrica.

Deberán eliminarse las banderolas que no se ajustan a la normativa vigente.

DETALLE DE LA FINCA



CATALOGO DE ELEMENTOS EN EL CONJUNTO HISTÓRICO - ARTÍSTICO DE JEREZ DE LA FRONTERA



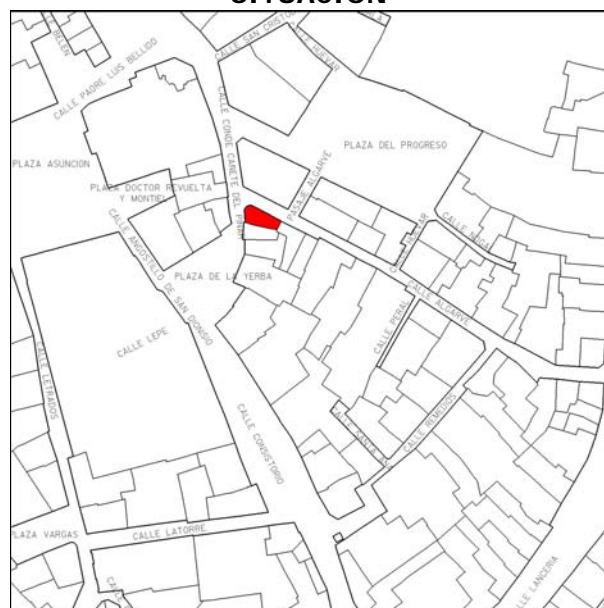
IDENTIFICACION

Denominación Histórica:
 CL ALGARVE, Nº 35, (11403), JEREZ DE LA FRONTERA
 CL ALGARVE, Nº 35, (11403), JEREZ DE LA FRONTERA
 Sector: IV Manzana: 59370 Parcela: 01

CARACTERÍSTICAS ARQUITECTÓNICAS

Cronología Predominante: s. XIX
 Cronología Singular:
 Análisis Tipológico: Casa burguesa
 Conservación Tipológica:
 Uso actual: Actividad económica
 Estado conserv.aparente: Bueno

SITUACIÓN



ANALISIS HISTÓRICO DESCRIPTIVO

BIBLIOGRAFÍA

AFECCIONES DE LEGISLACION DE PATRIMONIO

Bien afectado por la Ley 14/2007 del Patrimonio Histórico de Andalucía.
 Afectado por trazado del sistema defensivo:
 Afectado por entorno de BIC:
 Catalogación según legislación Patrimonio:

DETERMINACIONES URBANÍSTICAS

Clasificación Suelo: Suelo Urbano
 Calific. Urbanística: Residencial y compatible
 Altura edificac. I: II: III: IV: V: VI: VII:
 Grado Catalogac.: Conservación Arquitectónica
 Interven.Admitida: Rehabilitación con reforma
 Interven.Fachada: Conservación estricta con recuperación formal
 Color:
 Protección Arqueol: Nivel III

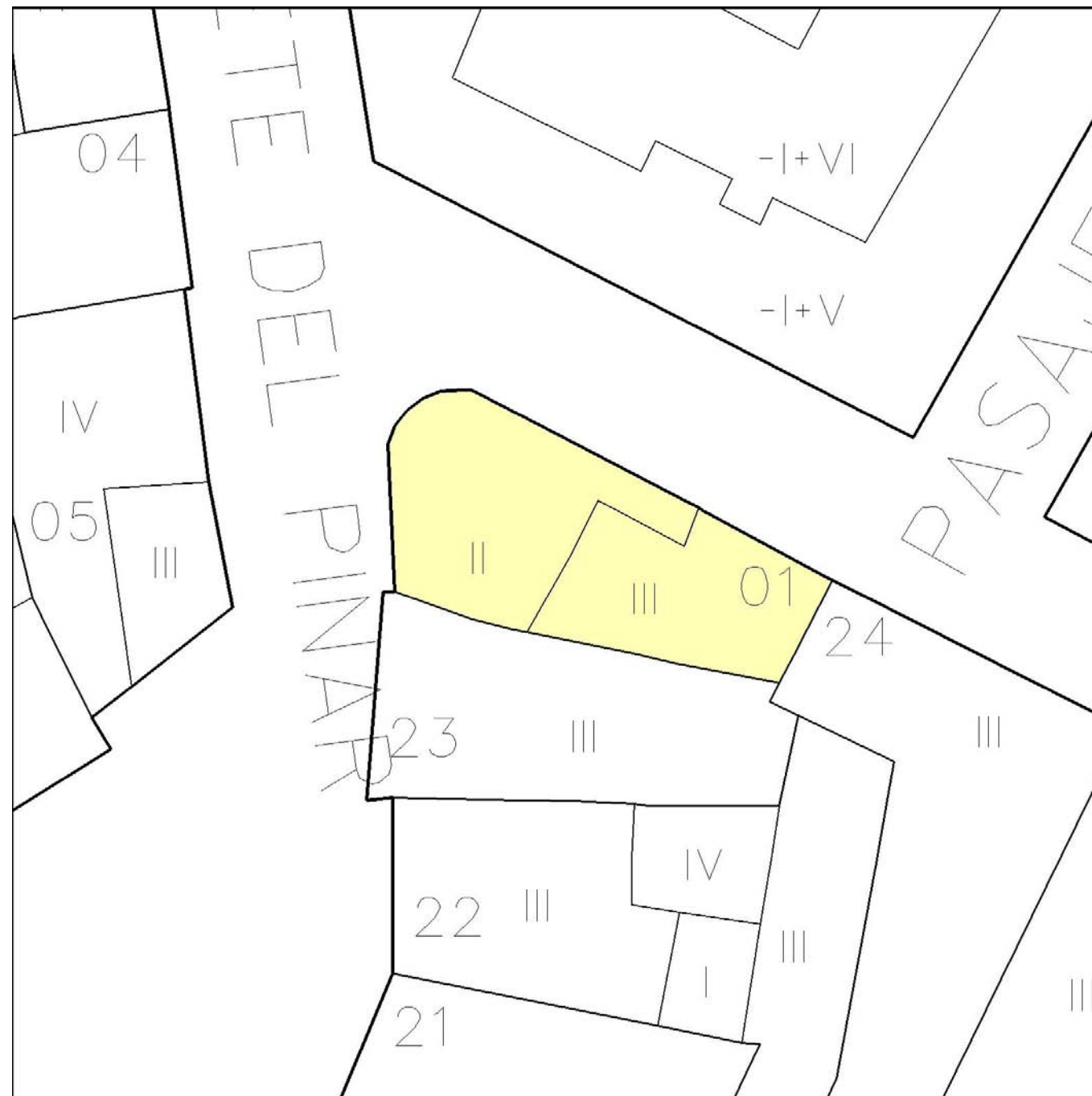
PRESCRIPCIONES DE CATALOGACIÓN E INTERVENCIÓN

Deberá mantenerse la apariencia exterior y elementos comunes de circulación como escaleras principales y patios estructurantes con sus galerías que, como regla general, no podrán ser privatizados en la intervención. Deberán eliminarse los elementos o volúmenes añadidos que distorsionen la tipología original y los valores arquitectónicos y espaciales de la edificación. Se permite la redistribución de tabiquería sin modificar espacios conformados con techos de diseño singular y unitario. Deberán mantenerse siempre visibles las estructuras y elementos decorativos internos y externos originales, que revistan interés arquitectónico o histórico.

Podrán reponerse elementos estructurales deteriorados repitiendo siempre los sistemas constructivos originales. Con carácter general se excluyen de este supuesto los muros de fábrica.

Deberán reajustarse los huecos de planta baja hasta sus dimensiones originales presumibles y se eliminarán los escaparetes empotrados en fachada, los tambores exteriores de persianas y se recompondrán los elementos ornamentales afectados por las reformas anteriores.

DETALLE DE LA FINCA



CATALOGO DE ELEMENTOS EN EL CONJUNTO HISTÓRICO - ARTÍSTICO DE JEREZ DE LA FRONTERA



IDENTIFICACION

Denominación Histórica:
 CL ALGARVE, Nº 31, (11403), JEREZ DE LA FRONTERA
 CL ALGARVE, Nº 31, (11403), JEREZ DE LA FRONTERA
 Sector: IV Manzana: 59370 Parcela: 02

CARACTERÍSTICAS ARQUITECTÓNICAS

Cronología Predominante: Principios s. XX
 Cronología Singular:
 Análisis Tipológico: Casa burguesa
 Conservación Tipológica: Rehabilitación reciente
 Uso actual: Residencial y comercial
 Estado conserv.aparente: Bueno

SITUACIÓN



ANALISIS HISTÓRICO DESCRIPTIVO

BIBLIOGRAFÍA

AFECCIONES DE LEGISLACION DE PATRIMONIO

Bien afectado por la Ley 14/2007 del Patrimonio Histórico de Andalucía.
 Afectado por trazado del sistema defensivo:
 Afectado por entorno de BIC:
 Catalogación según legislación Patrimonio:

DETERMINACIONES URBANÍSTICAS



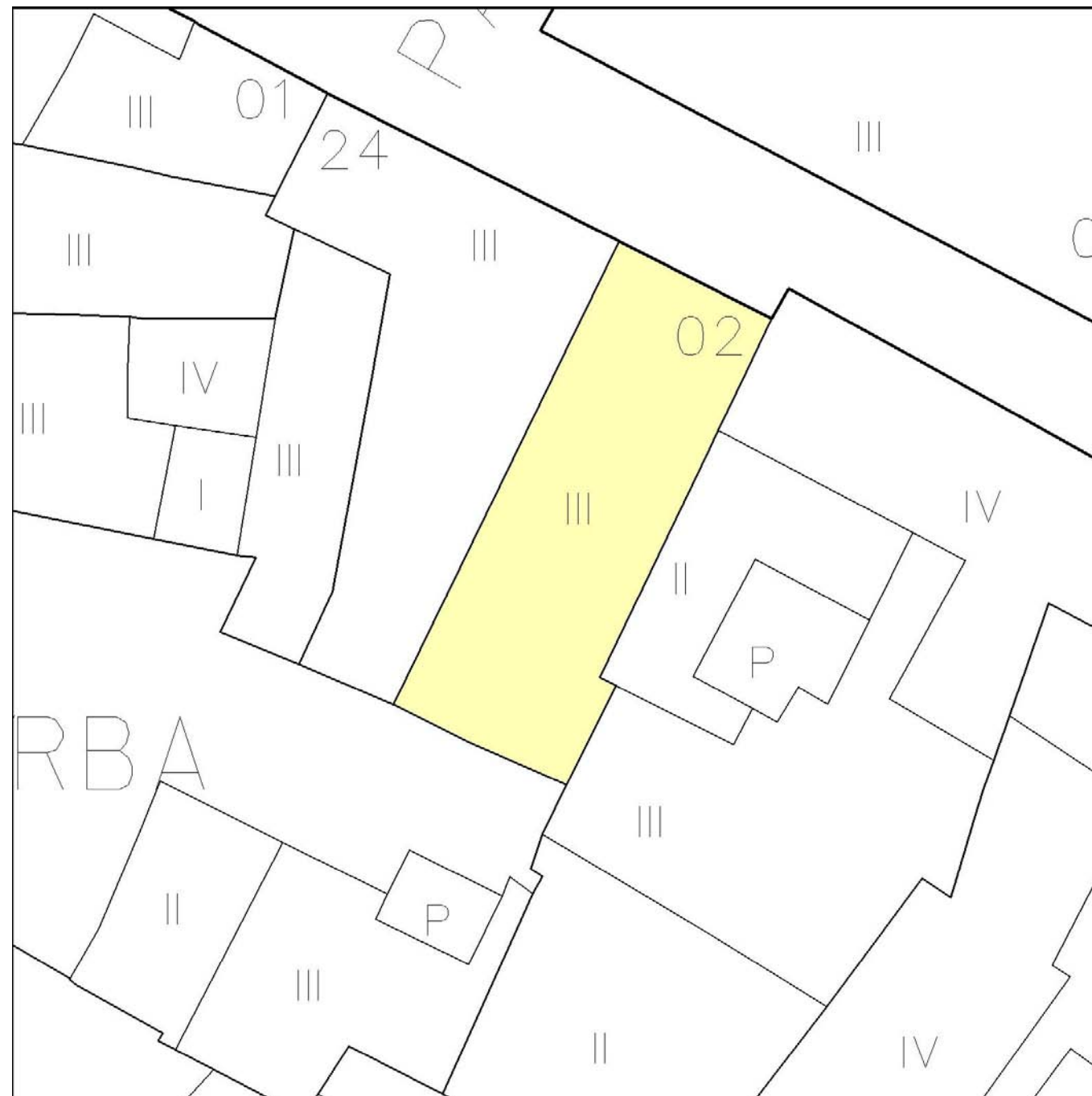
Clasificación Suelo: Suelo Urbano
 Calific.Urbanística: Residencial y compatible
 Altura edificac. I: II: III: IV: V: VI: VII:
 Grado Catalogac.: Conservación Arquitectónica
 Interven.Admitida: Rehabilitación con reforma
 Interven.Fachada: Conservación tipológica
 Color:
 Protección Arqueol: Nivel III

PRESCRIPCIONES DE CATALOGACIÓN E INTERVENCIÓN

Deberá mantenerse la apariencia exterior y elementos comunes de circulación como escaleras principales y patios estructurantes con sus galerías que, como regla general, no podrán ser privatizados en la intervención. Deberán eliminarse los elementos o volúmenes añadidos que distorsionen la tipología original y los valores arquitectónicos y espaciales de la edificación. Se permite la redistribución de tabiquería sin modificar espacios conformados con techos de diseño singular y unitario. Deberán mantenerse siempre visibles las estructuras y elementos decorativos internos y externos originales, que revistan interés arquitectónico o histórico.

Podrán reponerse elementos estructurales deteriorados repitiendo siempre los sistemas constructivos originales. Con carácter general se excluyen de este supuesto los muros de fábrica.

DETALLE DE LA FINCA



CATALOGO DE ELEMENTOS EN EL CONJUNTO HISTÓRICO - ARTÍSTICO DE JEREZ DE LA FRONTERA

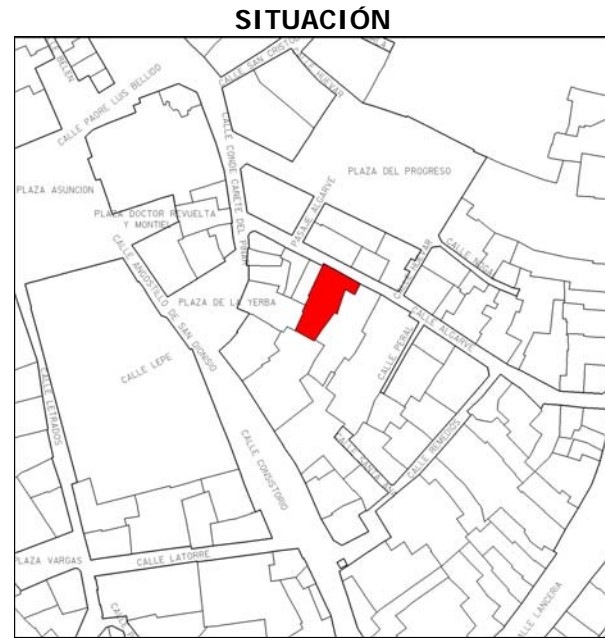


IDENTIFICACION

Denominación Histórica:
 CL ALGARVE, Nº 29, (11403), JEREZ DE LA FRONTERA
 CL ALGARVE, Nº 29, (11403), JEREZ DE LA FRONTERA
 Sector: IV Manzana: 59370 Parcela: 03

CARACTERÍSTICAS ARQUITECTÓNICAS

Cronología Predominante: s. XIX
 Cronología Singular:
 Análisis Tipológico: Tipología residencial contemporánea
 Conservación Tipológica:
 Uso actual: Res y Act Ec
 Estado conserv.aparente: Bueno



ANALISIS HISTÓRICO DESCRIPTIVO

BIBLIOGRAFÍA

AFECCIONES DE LEGISLACION DE PATRIMONIO

Bien afectado por la Ley 14/2007 del Patrimonio Histórico de Andalucía.
 Afectado por trazado del sistema defensivo:
 Afectado por entorno de BIC:
 Catalogación según legislación Patrimonio:


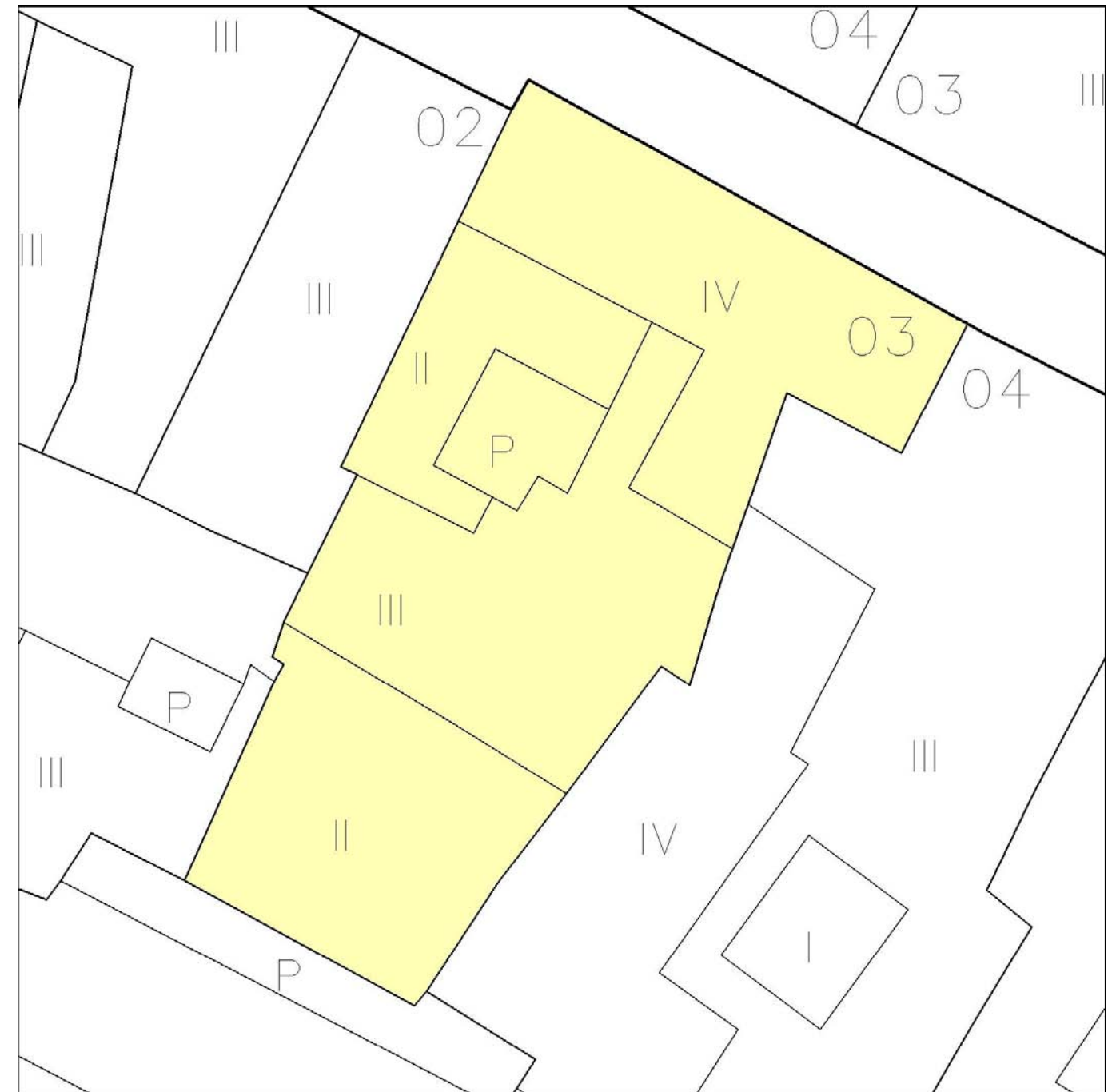
DETERMINACIONES URBANÍSTICAS

Clasificación Suelo: Suelo Urbano
 Calific.Urbanística: Residencial y compatible
 Altura edificac. I: II: III: IV: V: VI: VII:
 Grado Catalogac.: Conservación Arquitectónica
 Interven.Admitida: Rehabilitación parcial
 Interven.Fachada: Conservación tipológica
 Color:
 Protección Arqueol: Nivel III

PRESCRIPCIONES DE CATALOGACIÓN E INTERVENCIÓN

Deberá mantenerse en todo lo posible la tipología estructural del edificio original en las crujeías, volúmenes, tipo de cubiertas y patios del mismo. Deberán eliminarse los elementos o volúmenes añadidos que distorsionen la tipología original y los valores arquitectónicos y espaciales de la edificación. Cuando existan forjados de muy mala calidad (de rollizos y similares) y en mal estado de conservación podrían sustituirse éstos por otros resueltos con sistemas estructurales contemporáneos.

DETALLE DE LA FINCA



CATALOGO DE ELEMENTOS EN EL CONJUNTO HISTÓRICO - ARTÍSTICO DE JEREZ DE LA FRONTERA



IDENTIFICACION

Denominación Histórica:
 CL ALGARVE, Nº 27, (11403), JEREZ DE LA FRONTERA
 CL ALGARVE, Nº 27, (11403), JEREZ DE LA FRONTERA
 Sector: IV Manzana: 59370 Parcela: 04

CARACTERÍSTICAS ARQUITECTÓNICAS

Cronología Predominante: s. XIX
 Cronología Singular:
 Análisis Tipológico: Casa burguesa
 Conservación Tipológica: Original
 Uso actual: Residencial y comercial
 Estado conserv.aparente: Bueno

SITUACIÓN



ANALISIS HISTÓRICO DESCRIPTIVO

BIBLIOGRAFÍA

AFECCIONES DE LEGISLACION DE PATRIMONIO

Bien afectado por la Ley 14/2007 del Patrimonio Histórico de Andalucía.
 Afectado por trazado del sistema defensivo:
 Afectado por entorno de BIC:
 Catalogación según legislación Patrimonio:

DETERMINACIONES URBANÍSTICAS


Clasificación Suelo: Suelo Urbano
 Calific.Urbanística: Residencial y compatible
 Altura edificac. I: II: III: IV: V: VI: VII:
 Grado Catalogac.: Conservación Arquitectónica
 Interven.Admitida: Rehabilitación con reforma
 Interven.Fachada: Conservación tipológica
 Color:
 Protección Arqueol: Nivel III

PRESCRIPCIONES DE CATALOGACIÓN E INTERVENCIÓN

Deberá mantenerse la apariencia exterior y elementos comunes de circulación como escaleras principales y patios estructurantes con sus galerías que, como regla general, no podrán ser privatizados en la intervención. Deberán eliminarse los elementos o volúmenes añadidos que distorsionen la tipología original y los valores arquitectónicos y espaciales de la edificación. Se permite la redistribución de tabiquería sin modificar espacios conformados con techos de diseño singular y unitario. Deberán mantenerse siempre visibles las estructuras y elementos decorativos internos y externos originales, que revistan interés arquitectónico o histórico.

Podrán reponerse elementos estructurales deteriorados repitiendo siempre los sistemas constructivos originales. Con carácter general se excluyen de este supuesto los muros de fábrica.

DETALLE DE LA FINCA



CATALOGO DE ELEMENTOS EN EL CONJUNTO HISTÓRICO - ARTÍSTICO DE JEREZ DE LA FRONTERA



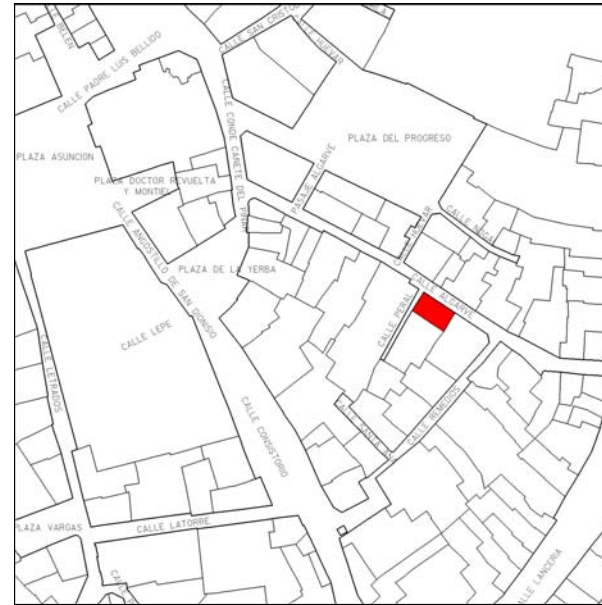
IDENTIFICACION

Denominación Histórica:
 CL ALGARVE, Nº 19, (11403), JEREZ DE LA FRONTERA
 CL ALGARVE, Nº 19, (11403), JEREZ DE LA FRONTERA
 Sector: IV Manzana: 59370 Parcela: 06

CARACTERÍSTICAS ARQUITECTÓNICAS

Cronología Predominante:
 Cronología Singular:
 Análisis Tipológico: Sin datos
 Conservación Tipológica: Sin datos
 Uso actual: Actividad económica
 Estado conserv.aparente: Bueno

SITUACIÓN



ANALISIS HISTÓRICO DESCRIPTIVO

BIBLIOGRAFÍA

AFECCIONES DE LEGISLACION DE PATRIMONIO

Bien afectado por la Ley 14/2007 del Patrimonio Histórico de Andalucía.
 Afectado por trazado del sistema defensivo:
 Afectado por entorno de BIC:
 Catalogación según legislación Patrimonio:

DETERMINACIONES URBANÍSTICAS



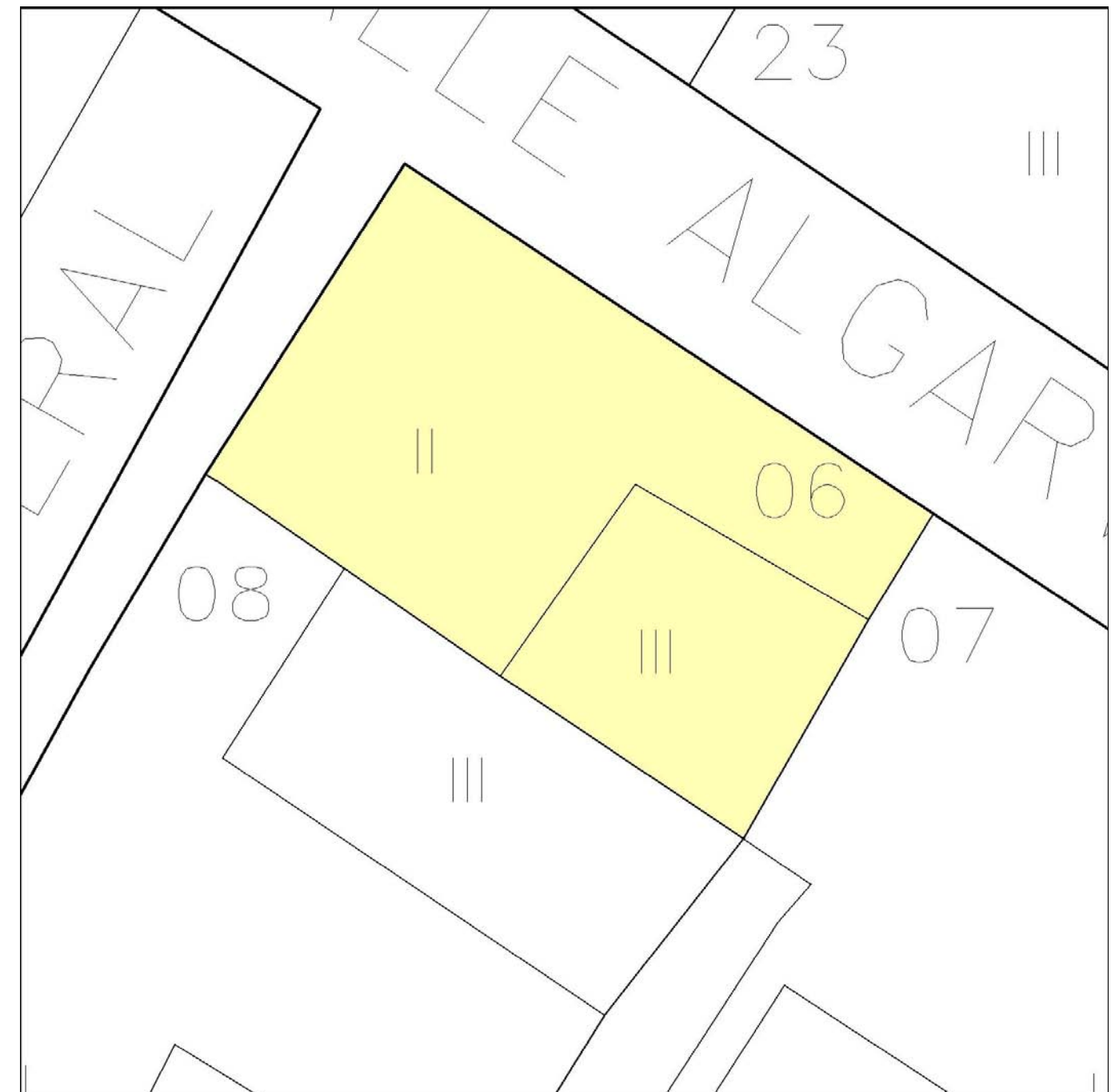
Clasificación Suelo: Suelo Urbano
 Calific.Urbanística: Residencial y compatible
 Altura edificac. I: II: III: IV: V: VI: VII:
 Grado Catalogac.: Conservación Arquitectónica
 Interven.Admitida: Rehabilitación parcial
 Interven.Fachada: Conservación tipológica
 Color:
 Protección Arqueol: Nivel III

PRESCRIPCIONES DE CATALOGACIÓN E INTERVENCIÓN

Deberá mantenerse en todo lo posible la tipología estructural del edificio original en las crujeías, volúmenes, tipo de cubiertas y patios del mismo. Deberán eliminarse los elementos o volúmenes añadidos que distorsionen la tipología original y los valores arquitectónicos y espaciales de la edificación. Cuando existan forjados de muy mala calidad (de rollizos y similares) y en mal estado de conservación podrían sustituirse éstos por otros resueltos con sistemas estructurales contemporáneos.

Elemento singular: Azulejo de la Merced.

DETALLE DE LA FINCA



CATALOGO DE ELEMENTOS EN EL CONJUNTO HISTÓRICO - ARTÍSTICO DE JEREZ DE LA FRONTERA



IDENTIFICACION

Denominación Histórica:
 CL ALGARVE, Nº 11, (11403), JEREZ DE LA FRONTERA
 CL ALGARVE, Nº 11, (11403), JEREZ DE LA FRONTERA
 Sector: IV Manzana: 59370 Parcela: 07

CARACTERÍSTICAS ARQUITECTÓNICAS

Cronología Predominante: s. XIX
 Cronología Singular:
 Análisis Tipológico: Casa patio
 Conservación Tipológica: Transformación histórica
 Uso actual: Actividad económica
 Estado conserv.aparente: Bueno

ANALISIS HISTÓRICO DESCRIPTIVO

BIBLIOGRAFÍA

AFECCIONES DE LEGISLACION DE PATRIMONIO

Bien afectado por la Ley 14/2007 del Patrimonio Histórico de Andalucía.
 Afectado por trazado del sistema defensivo:
 Afectado por entorno de BIC:
 Catalogación según legislación Patrimonio:

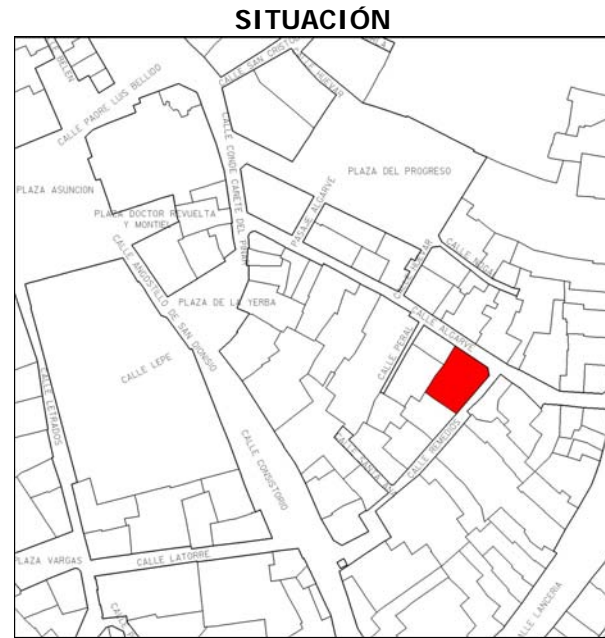
DETERMINACIONES URBANÍSTICAS

Clasificación Suelo: Suelo Urbano
 Calific.Urbanística: Residencial y compatible
 Grado Catalogac.: Conservación Arquitectónica
 Interven.Fachada: Conservación tipológica
 Color:
 Protección Arqueol: Nivel III


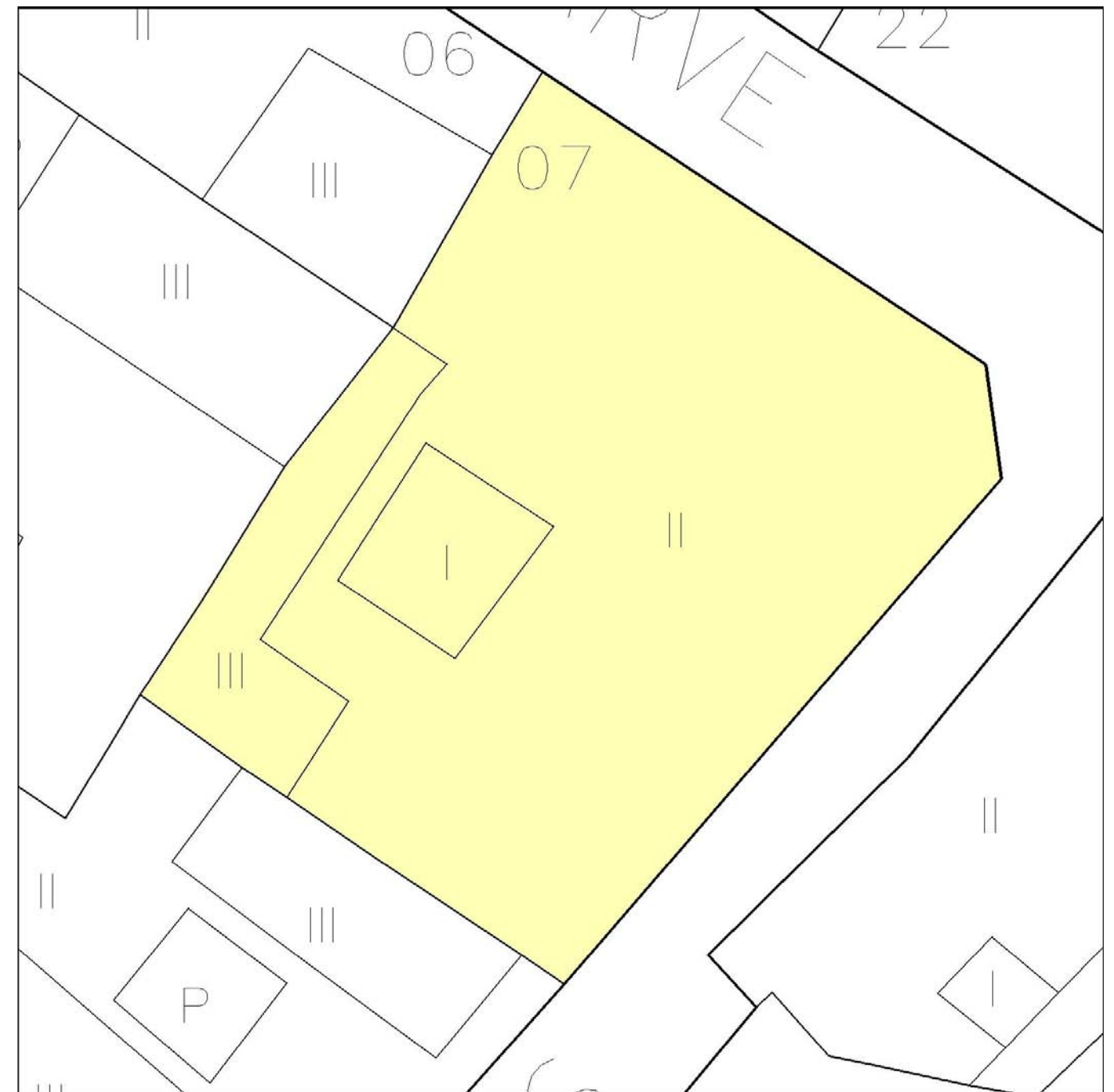
PRESCRIPCIONES DE CATALOGACIÓN E INTERVENCIÓN

Deberá mantenerse la apariencia exterior y elementos comunes de circulación como escaleras principales y patios estructurantes con sus galerías que, como regla general, no podrán ser privatizados en la intervención. Deberán eliminarse los elementos o volúmenes añadidos que distorsionen la tipología original y los valores arquitectónicos y espaciales de la edificación. Se permite la redistribución de tabiquería sin modificar espacios conformados con techos de diseño singular y unitario. Deberán mantenerse siempre visibles las estructuras y elementos decorativos internos y externos originales, que revistan interés arquitectónico o histórico.

Podrán reponerse elementos estructurales deteriorados repitiendo siempre los sistemas constructivos originales. Con carácter general se excluyen de este supuesto los muros de fábrica.



DETALLE DE LA FINCA



CATALOGO DE ELEMENTOS EN EL CONJUNTO HISTÓRICO - ARTÍSTICO DE JEREZ DE LA FRONTERA



IDENTIFICACION

Denominación Histórica:
CL PERAL, Nº 2, (11403), JEREZ DE LA FRONTERA
CL PERAL, Nº 2, (11403), JEREZ DE LA FRONTERA
Sector: IV Manzana: 59370 Parcela: 08

CARACTERÍSTICAS ARQUITECTÓNICAS

Cronología Predominante: s. XIX
Cronología Singular:
Análisis Tipológico: Casa patio
Conservación Tipológica: Sin datos
Uso actual: Residencial
Estado conserv.aparente: Bueno

ANALISIS HISTÓRICO DESCRIPTIVO

BIBLIOGRAFÍA

AFECCIONES DE LEGISLACION DE PATRIMONIO

Bien afectado por la Ley 14/2007 del Patrimonio Histórico de Andalucía.
Afectado por trazado del sistema defensivo:
Afectado por entorno de BIC:
Catalogación según legislación Patrimonio:

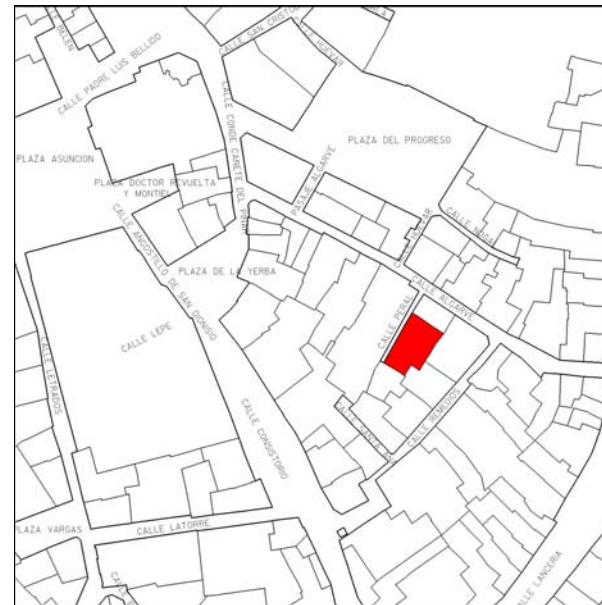
DETERMINACIONES URBANÍSTICAS

Clasificación Suelo: Suelo Urbano
Altura edificac. I: II: III: IV: V: VI: VII:
Interven.Admitida: Rehabilitación parcial
Color:
Calific.Urbanística: Residencial y compatible
Grado Catalogac.: Conservación Arquitectónica
Interven.Fachada: Conservación tipológica
Protección Arqueol: Nivel III



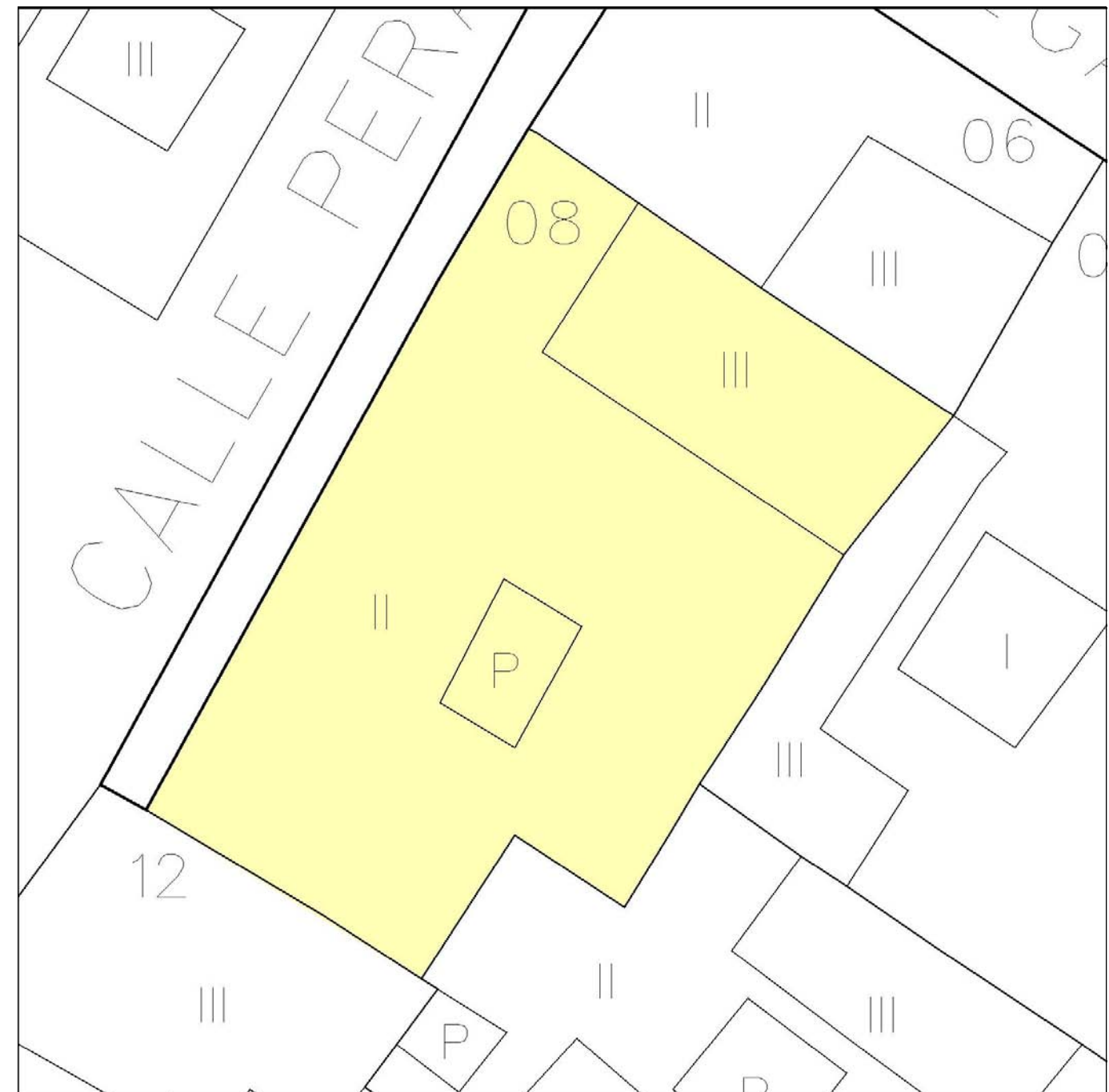
PRESCRIPCIONES DE CATALOGACIÓN E INTERVENCIÓN

Deberá mantenerse en todo lo posible la tipología estructural del edificio original en las crujeías, volúmenes, tipo de cubiertas y patios del mismo. Deberán eliminarse los elementos o volúmenes añadidos que distorsionen la tipología original y los valores arquitectónicos y espaciales de la edificación. Cuando existan forjados de muy mala calidad (de rollizos y similares) y en mal estado de conservación podrían sustituirse éstos por otros resueltos con sistemas estructurales contemporáneos.

SITUACIÓN



DETALLE DE LA FINCA



CATALOGO DE ELEMENTOS EN EL CONJUNTO HISTÓRICO - ARTÍSTICO DE JEREZ DE LA FRONTERA



IDENTIFICACION

Denominación Histórica:
 CL REMEDIOS, Nº 9, (11403), JEREZ DE LA FRONTERA
 CL REMEDIOS, Nº 9, (11403), JEREZ DE LA FRONTERA
 Sector: IV Manzana: 59370 Parcela: 09

CARACTERÍSTICAS ARQUITECTÓNICAS

Cronología Predominante: s. XIX
 Cronología Singular:
 Análisis Tipológico: Casa patio
 Conservación Tipológica: Original
 Uso actual: Residencial y comercial
 Estado conserv.aparente: Bueno

ANALISIS HISTÓRICO DESCRIPTIVO

BIBLIOGRAFÍA

AFECCIONES DE LEGISLACION DE PATRIMONIO

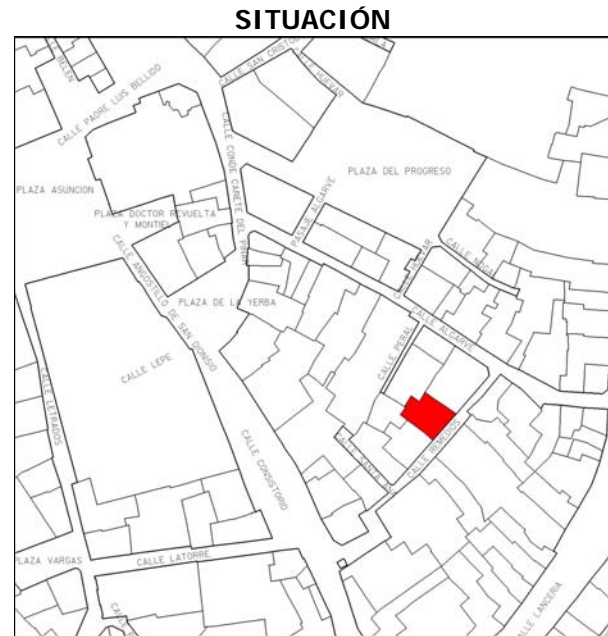
Bien afectado por la Ley 14/2007 del Patrimonio Histórico de Andalucía.
 Afectado por trazado del sistema defensivo:
 Afectado por entorno de BIC:
 Catalogación según legislación Patrimonio:

DETERMINACIONES URBANÍSTICAS

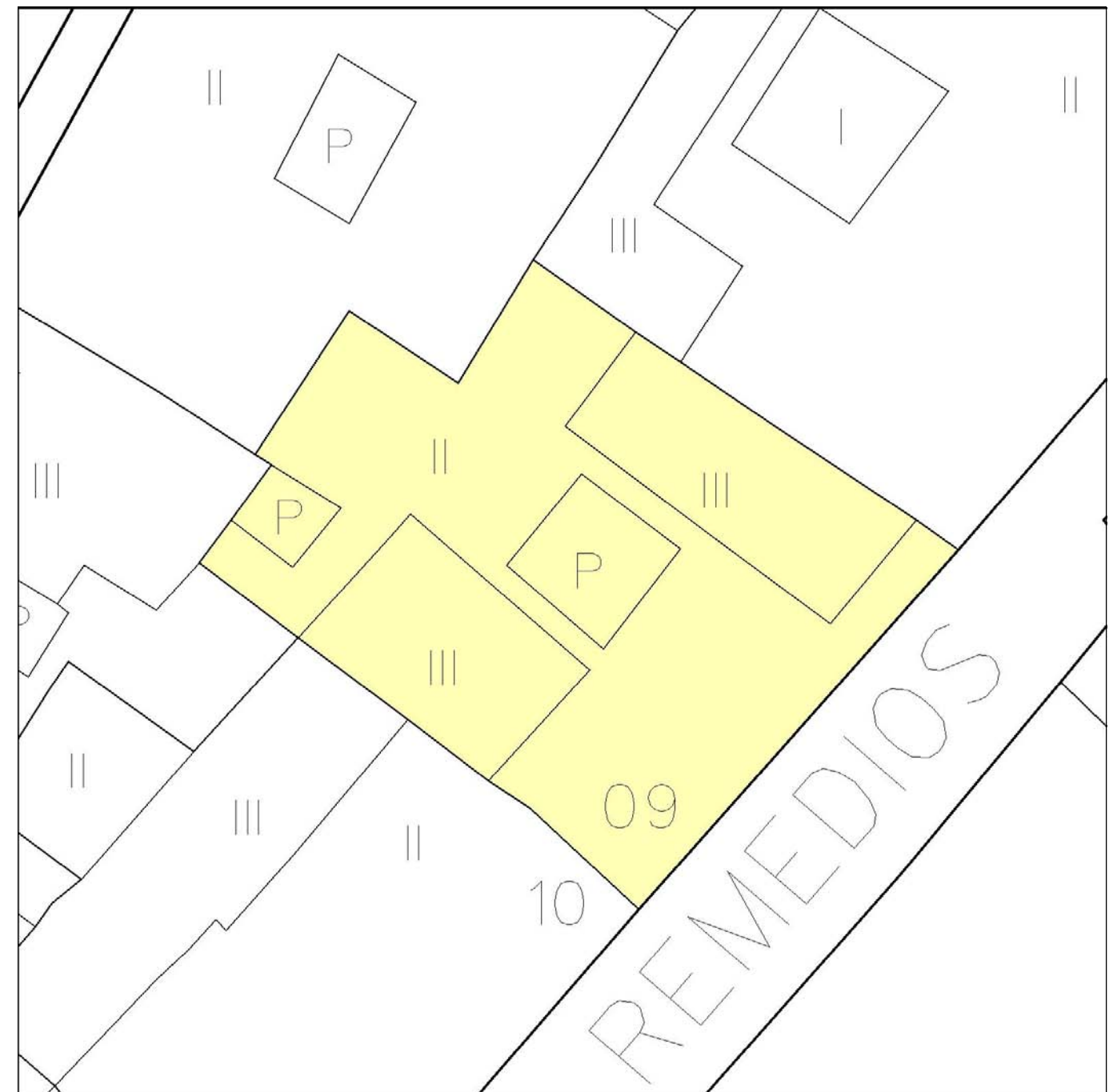
Clasificación Suelo: Suelo Urbano
 Calific.Urbanística: Residencial y compatible
 Altura edificac. I: II: III: IV: V: VI: VII:
 Grado Catalogac.: Conservación Arquitectónica
 Interven.Admitida: Rehabilitación parcial
 Interven.Fachada: Conservación tipológica con recuperación formal
 Color:
 Protección Arqueol: Nivel III

PRESCRIPCIONES DE CATALOGACIÓN E INTERVENCIÓN

Deberá mantenerse en todo lo posible la tipología estructural del edificio original en las crujeías, volúmenes, tipo de cubiertas y patios del mismo. Deberán eliminarse los elementos o volúmenes añadidos que distorsionen la tipología original y los valores arquitectónicos y espaciales de la edificación. Cuando existan forjados de muy mala calidad (de rollizos y similares) y en mal estado de conservación podrían sustituirse éstos por otros resueltos con sistemas estructurales contemporáneos.



DETALLE DE LA FINCA



CATALOGO DE ELEMENTOS EN EL CONJUNTO HISTÓRICO - ARTÍSTICO DE JEREZ DE LA FRONTERA



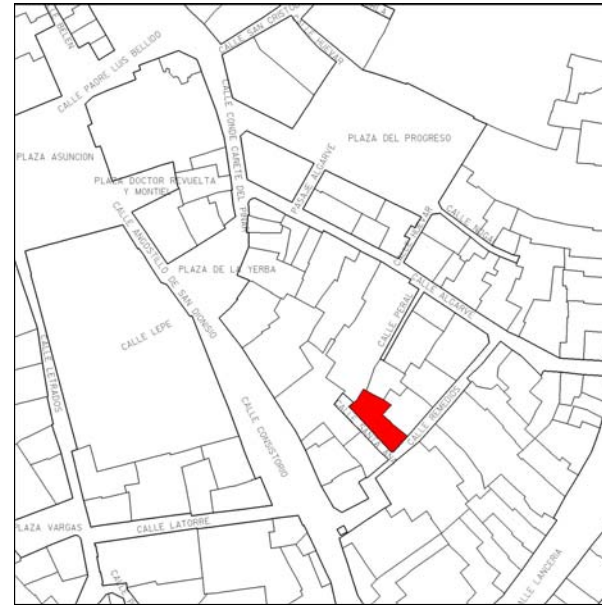
IDENTIFICACION

Denominación Histórica:
 CL SANTA ANA, Nº 4 D, (11404), JEREZ DE LA FRONTERA
 CL SANTA ANA, Nº 4 D, (11404), JEREZ DE LA FRONTERA
 Sector: IV Manzana: 59370 Parcela: 11

CARACTERÍSTICAS ARQUITECTÓNICAS

Cronología Predominante: Fines XIX y principios del XX
 Cronología Singular:
 Análisis Tipológico: Tipología residencial contemporánea
 Conservación Tipológica: Rehabilitación reciente
 Uso actual: Res y Act Ec
 Estado conserv.aparente: Bueno

SITUACIÓN



ANALISIS HISTÓRICO DESCRIPTIVO

BIBLIOGRAFÍA

AFECCIONES DE LEGISLACION DE PATRIMONIO

Bien afectado por la Ley 14/2007 del Patrimonio Histórico de Andalucía.
 Afectado por trazado del sistema defensivo:
 Afectado por entorno de BIC:
 Catalogación según legislación Patrimonio:

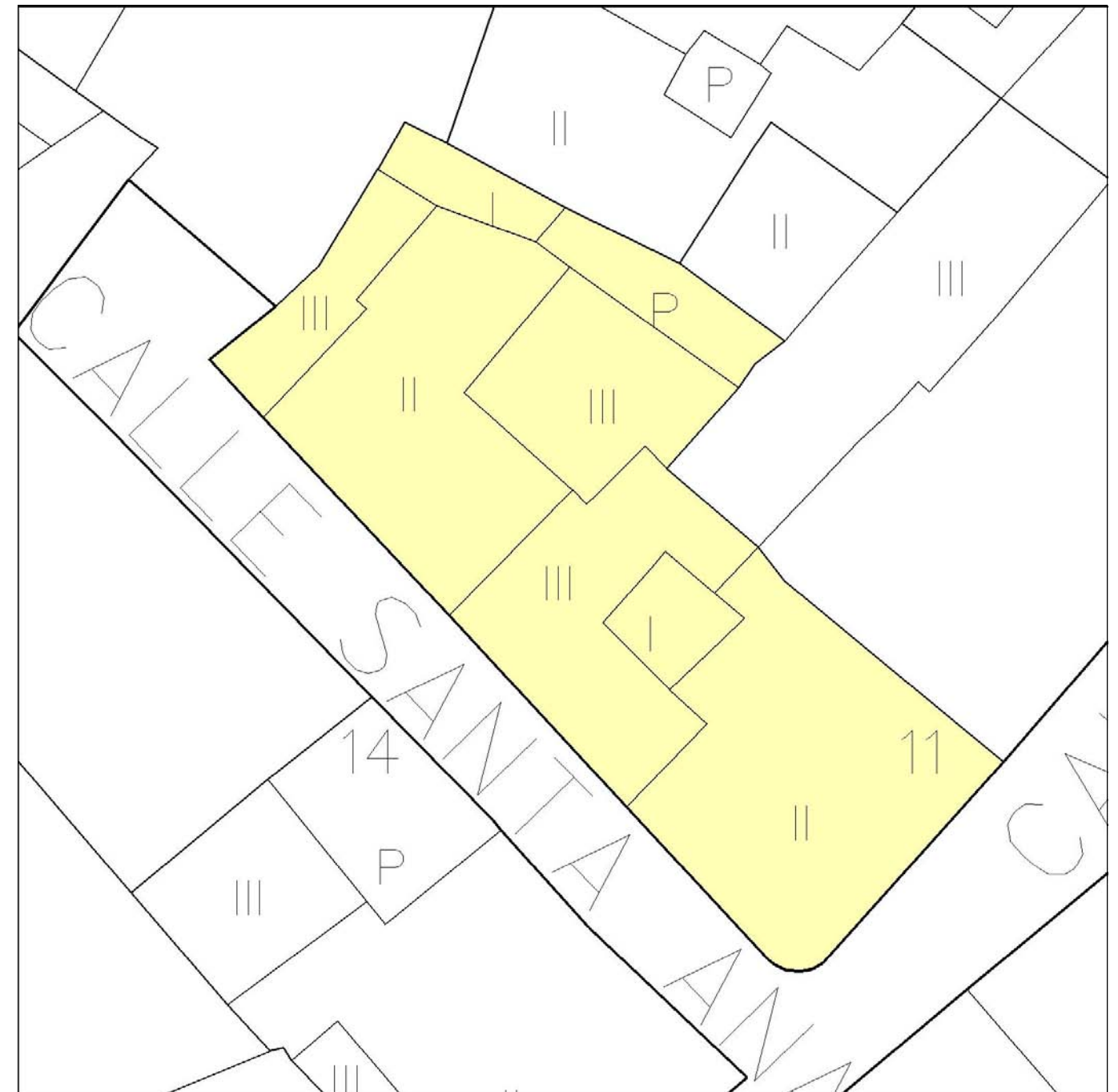
DETERMINACIONES URBANÍSTICAS

Clasificación Suelo: Suelo Urbano
 Calific.Urbanística: Residencial y compatible
 Altura edificac. I: II: III: IV: V: VI: VII:
 Grado Catalogac.: Conservación Arquitectónica
 Interven.Admitida: Rehabilitación parcial
 Interven.Fachada: Conservación tipológica con recuperación formal
 Color:
 Protección Arqueol: Nivel III

PRESCRIPCIONES DE CATALOGACIÓN E INTERVENCIÓN

Deberá mantenerse en todo lo posible la tipología estructural del edificio original en las crujeas, volúmenes, tipo de cubiertas y patios del mismo. Deberán eliminarse los elementos o volúmenes añadidos que distorsionen la tipología original y los valores arquitectónicos y espaciales de la edificación. Cuando existan forjados de muy mala calidad (de rollizos y similares) y en mal estado de conservación podrían sustituirse éstos por otros resueltos con sistemas estructurales contemporáneos.

DETALLE DE LA FINCA



CATALOGO DE ELEMENTOS EN EL CONJUNTO HISTÓRICO - ARTÍSTICO DE JEREZ DE LA FRONTERA



IDENTIFICACION

Denominación Histórica:
 CL REMEDIOS, Nº 1, (11403), JEREZ DE LA FRONTERA
 CL REMEDIOS, Nº 1, (11403), JEREZ DE LA FRONTERA
 Sector: IV Manzana: 59370 Parcela: 15

CARACTERÍSTICAS ARQUITECTÓNICAS

Cronología Predominante: s. XIX
 Cronología Singular:
 Análisis Tipológico: Casa burguesa
 Conservación Tipológica: Rehabilitación reciente
 Uso actual: Res y Act Ec
 Estado conserv.aparente: Bueno

SITUACIÓN



ANALISIS HISTÓRICO DESCRIPTIVO

BIBLIOGRAFÍA

AFECCIONES DE LEGISLACION DE PATRIMONIO

Bien afectado por la Ley 14/2007 del Patrimonio Histórico de Andalucía.
 Afectado por trazado del sistema defensivo:
 Afectado por entorno de BIC:
 Catalogación según legislación Patrimonio:

DETERMINACIONES URBANÍSTICAS

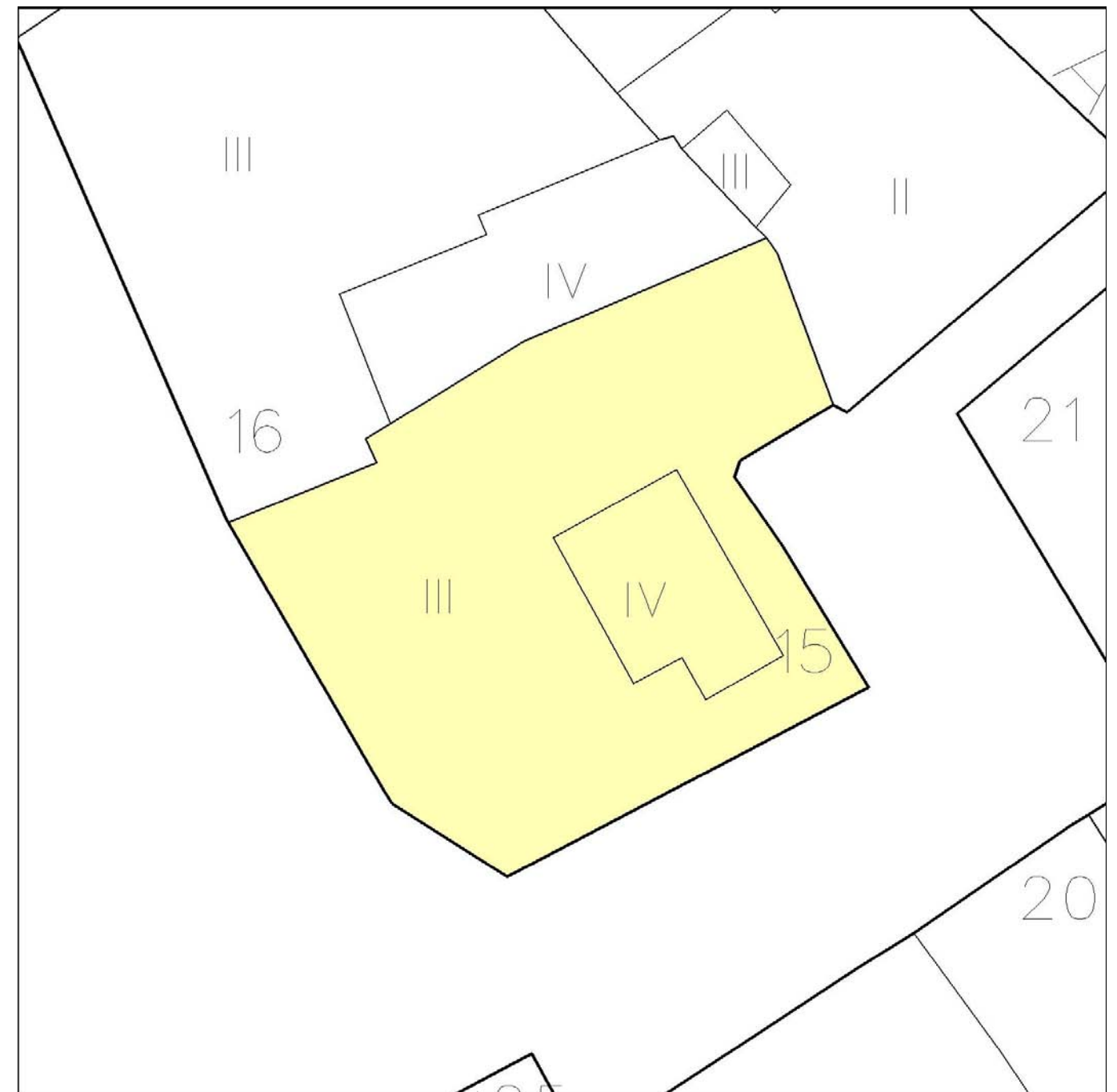
Clasificación Suelo: Suelo Urbano
 Calific.Urbanística: Residencial y compatible
 Altura edificac. I: II: III: IV: V: VI: VII:
 Grado Catalogac.: Conservación Arquitectónica
 Interven.Admitida: Rehabilitación con reforma
 Interven.Fachada: Conservación tipológica
 Color:
 Protección Arqueol: Nivel III

PRESCRIPCIONES DE CATALOGACIÓN E INTERVENCIÓN

Deberá mantenerse la apariencia exterior y elementos comunes de circulación como escaleras principales y patios estructurantes con sus galerías que, como regla general, no podrán ser privatizados en la intervención. Deberán eliminarse los elementos o volúmenes añadidos que distorsionen la tipología original y los valores arquitectónicos y espaciales de la edificación. Se permite la redistribución de tabiquería sin modificar espacios conformados con techos de diseño singular y unitario. Deberán mantenerse siempre visibles las estructuras y elementos decorativos internos y externos originales, que revistan interés arquitectónico o histórico.

Podrán reponerse elementos estructurales deteriorados repitiendo siempre los sistemas constructivos originales. Con carácter general se excluyen de este supuesto los muros de fábrica.

DETALLE DE LA FINCA



CATALOGO DE ELEMENTOS EN EL CONJUNTO HISTÓRICO - ARTÍSTICO DE JEREZ DE LA FRONTERA



IDENTIFICACION

Denominación Histórica:
 CL CONSISTORIO, Nº 8, (11403), JEREZ DE LA FRONTERA
 CL CONSISTORIO, Nº 8, (11403), JEREZ DE LA FRONTERA
 Sector: IV Manzana: 59370 Parcela: 16

CARACTERÍSTICAS ARQUITECTÓNICAS

Cronología Predominante: s. XIX
 Cronología Singular:
 Análisis Tipológico: Casa burguesa
 Conservación Tipológica: Rehabilitación reciente
 Uso actual: Residencial y comercial
 Estado conserv.aparente: Bueno

ANALISIS HISTÓRICO DESCRIPTIVO

BIBLIOGRAFÍA

AFECCIONES DE LEGISLACION DE PATRIMONIO

Bien afectado por la Ley 14/2007 del Patrimonio Histórico de Andalucía.
 Afectado por trazado del sistema defensivo:
 Afectado por entorno de BIC:
 Catalogación según legislación Patrimonio:

DETERMINACIONES URBANÍSTICAS

Clasificación Suelo: Suelo Urbano
 Calific.Urbanística:
 Altura edificac. I: II: III: IV: V: VI: VII:
 Grado Catalogac.: Conservación Arquitectónica
 Interven.Admitida: Conservación de fachada
 Interven.Fachada: Conservación tipológica
 Color:
 Protección Arqueol: Nivel III


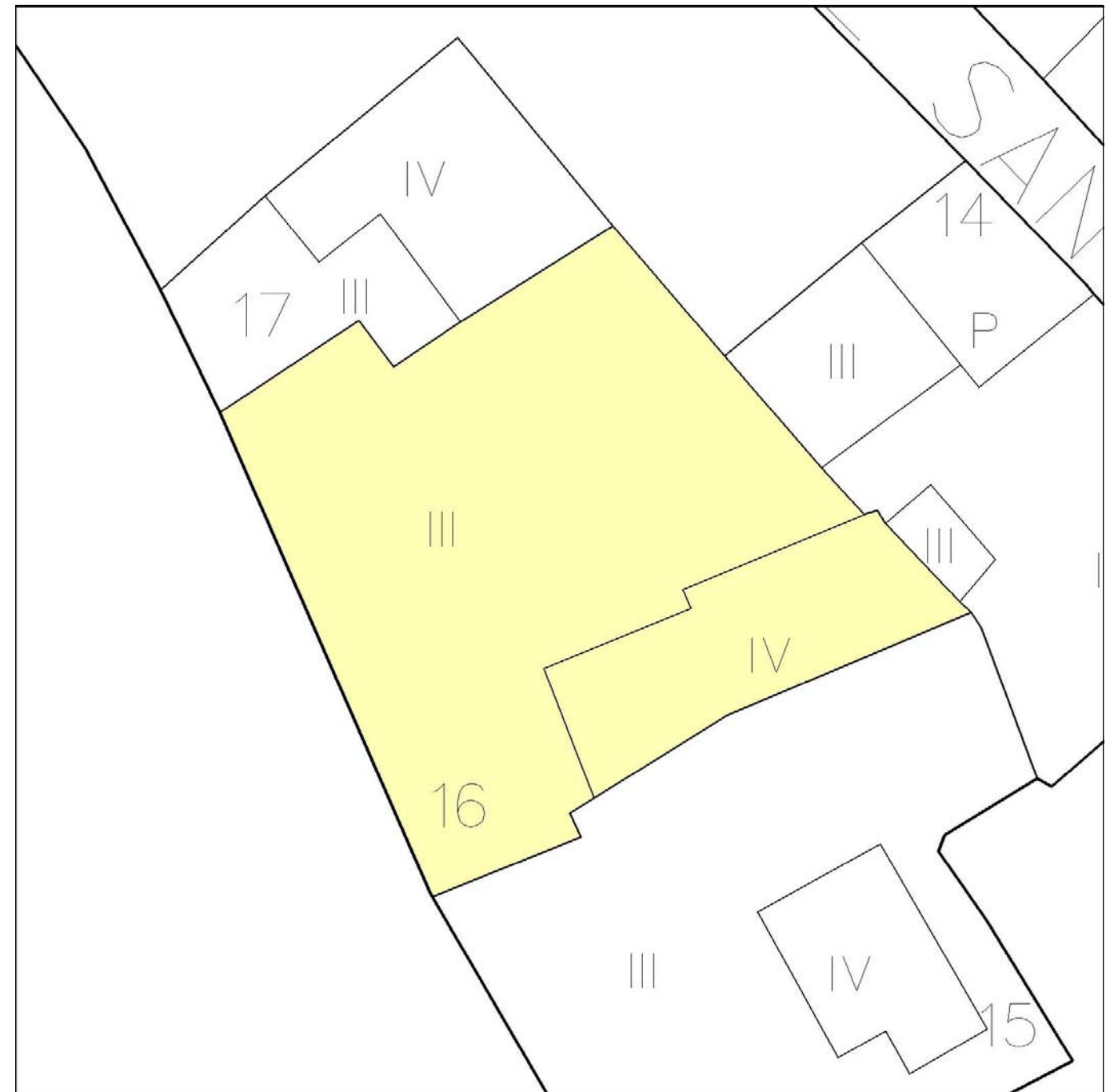
PRESCRIPCIONES DE CATALOGACIÓN E INTERVENCIÓN

A los efectos de ocupación y volumen sobre parcela deberá cumplirse lo determinado para nueva planta para la zona de ordenanzas. Se autoriza la construcción de sótano para garaje para lo cual podrá ensancharse uno de los huecos de fachada a fin de permitir el paso de vehículos.

SITUACIÓN



DETALLE DE LA FINCA



CATALOGO DE ELEMENTOS EN EL CONJUNTO HISTÓRICO - ARTÍSTICO DE JEREZ DE LA FRONTERA



IDENTIFICACION

Denominación Histórica:
 CL CONSISTORIO, Nº 14, (11403), JEREZ DE LA FRONTERA
 CL CONSISTORIO, Nº 14, (11403), JEREZ DE LA FRONTERA
 Sector: IV Manzana: 59370 Parcela: 19

CARACTERÍSTICAS ARQUITECTÓNICAS

Cronología Predominante: s. XIX
 Cronología Singular:
 Análisis Tipológico: Casa burguesa
 Conservación Tipológica: Original
 Uso actual: Residencial y comercial
 Estado conserv.aparente: Malo

SITUACIÓN



ANALISIS HISTÓRICO DESCRIPTIVO

BIBLIOGRAFÍA

AFECCIONES DE LEGISLACION DE PATRIMONIO

Bien afectado por la Ley 14/2007 del Patrimonio Histórico de Andalucía.
 Afectado por trazado del sistema defensivo:
 Afectado por entorno de BIC:
 Catalogación según legislación Patrimonio:

DETERMINACIONES URBANÍSTICAS

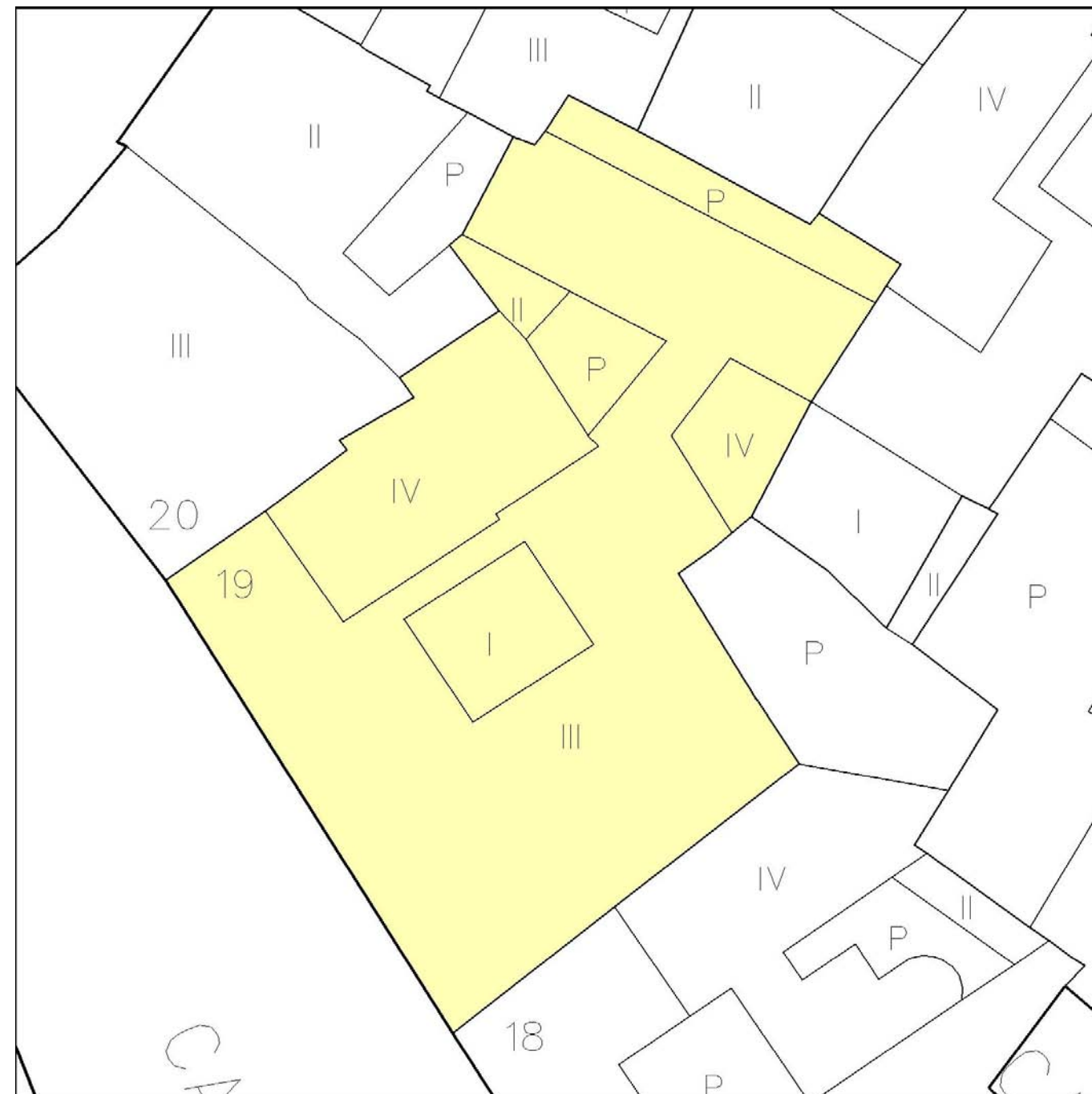
Clasificación Suelo: Suelo Urbano
 Calific.Urbanística: Residencial y compatible
 Altura edificac. I: II: III: IV: V: VI: VII:
 Grado Catalogac.: Conservación Arquitectónica
 Interven.Admitida: Rehabilitación con reforma
 Interven.Fachada: Conservación Estricta
 Color:
 Protección Arqueol: Nivel III

PRESCRIPCIONES DE CATALOGACIÓN E INTERVENCIÓN

Deberá mantenerse la apariencia exterior y elementos comunes de circulación como escaleras principales y patios estructurantes con sus galerías que, como regla general, no podrán ser privatizados en la intervención. Deberán eliminarse los elementos o volúmenes añadidos que distorsionen la tipología original y los valores arquitectónicos y espaciales de la edificación. Se permite la redistribución de tabiquería sin modificar espacios conformados con techos de diseño singular y unitario. Deberán mantenerse siempre visibles las estructuras y elementos decorativos internos y externos originales, que revistan interés arquitectónico o histórico.

Podrán reponerse elementos estructurales deteriorados repitiendo siempre los sistemas constructivos originales. Con carácter general se excluyen de este supuesto los muros de fábrica.

DETALLE DE LA FINCA



CATALOGO DE ELEMENTOS EN EL CONJUNTO HISTÓRICO - ARTÍSTICO DE JEREZ DE LA FRONTERA



IDENTIFICACION

Denominación Histórica:
 PZ DE LA YERBA, Nº 7, (11403), JEREZ DE LA FRONTERA
 PZ DE LA YERBA, Nº 7, (11403), JEREZ DE LA FRONTERA
 Sector: IV Manzana: 59370 Parcela: 21

CARACTERÍSTICAS ARQUITECTÓNICAS

Cronología Predominante: s. XIX
 Cronología Singular:
 Análisis Tipológico: Casa burguesa
 Conservación Tipológica: Original
 Uso actual: Residencial y comercial
 Estado conserv.aparente: Bueno

ANALISIS HISTÓRICO DESCRIPTIVO

BIBLIOGRAFÍA

AFECCIONES DE LEGISLACION DE PATRIMONIO

Bien afectado por la Ley 14/2007 del Patrimonio Histórico de Andalucía.
 Afectado por trazado del sistema defensivo:
 Afectado por entorno de BIC:
 Catalogación según legislación Patrimonio:

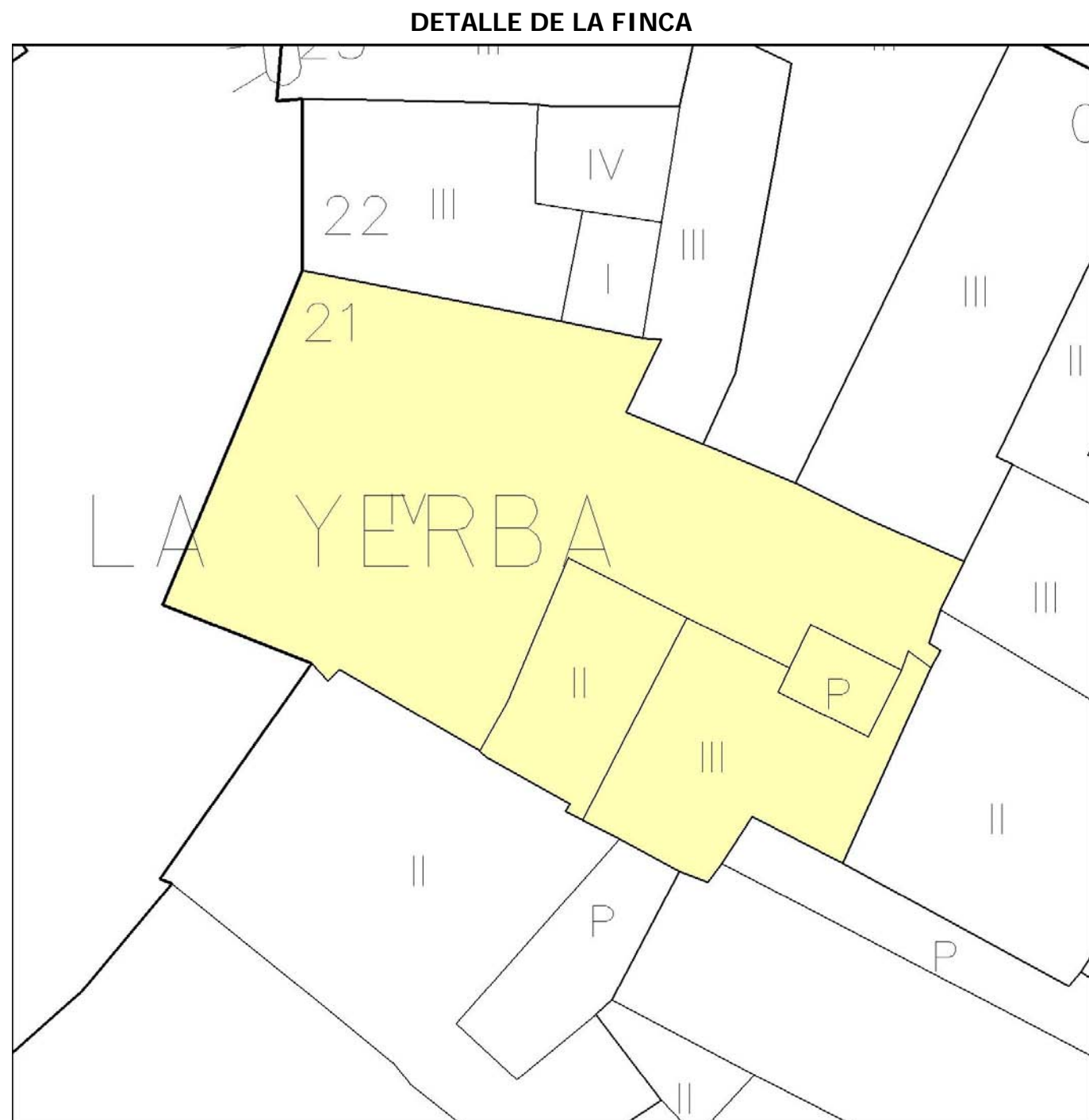
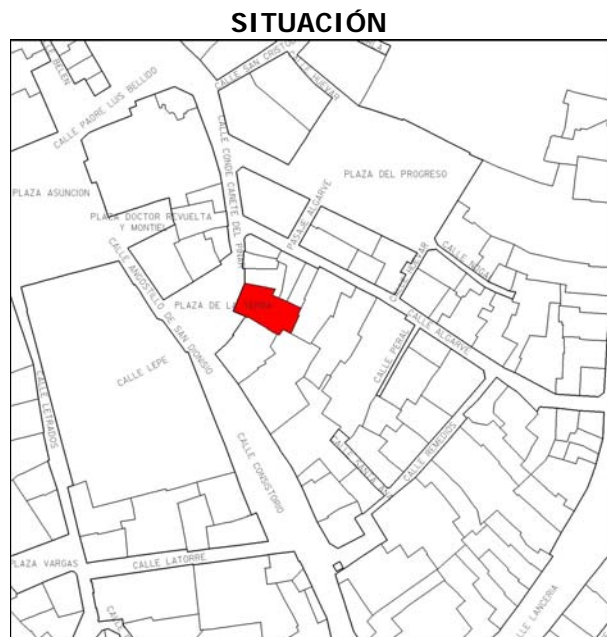
DETERMINACIONES URBANÍSTICAS

Clasificación Suelo: Suelo Urbano
 Calific.Urbanística: Residencial y compatible
 Altura edificac. I: II: III: IV: V: VI: VII:
 Grado Catalogac.: Conservación Arquitectónica
 Interven.Admitida: Rehabilitación con reforma
 Interven.Fachada: Conservación Estricta
 Color:
 Protección Arqueol: Nivel III

PRESCRIPCIONES DE CATALOGACIÓN E INTERVENCIÓN

Deberá mantenerse la apariencia exterior y elementos comunes de circulación como escaleras principales y patios estructurantes con sus galerías que, como regla general, no podrán ser privatizados en la intervención. Deberán eliminarse los elementos o volúmenes añadidos que distorsionen la tipología original y los valores arquitectónicos y espaciales de la edificación. Se permite la redistribución de tabiquería sin modificar espacios conformados con techos de diseño singular y unitario. Deberán mantenerse siempre visibles las estructuras y elementos decorativos internos y externos originales, que revistan interés arquitectónico o histórico.

Podrán reponerse elementos estructurales deteriorados repitiendo siempre los sistemas constructivos originales. Con carácter general se excluyen de este supuesto los muros de fábrica.



CATALOGO DE ELEMENTOS EN EL CONJUNTO HISTÓRICO - ARTÍSTICO DE JEREZ DE LA FRONTERA



IDENTIFICACION

Denominación Histórica:
 PZ DE LA YERBA, Nº 6, (11403), JEREZ DE LA FRONTERA
 PZ DE LA YERBA, Nº 6, (11403), JEREZ DE LA FRONTERA
 Sector: IV Manzana: 59370 Parcela: 22

CARACTERÍSTICAS ARQUITECTÓNICAS

Cronología Predominante: s. XIX
 Cronología Singular:
 Análisis Tipológico: Casa burguesa
 Conservación Tipológica: Transformación histórica
 Uso actual: Residencial y comercial
 Estado conserv.aparente: Bueno

ANALISIS HISTÓRICO DESCRIPTIVO

BIBLIOGRAFÍA

AFECCIONES DE LEGISLACION DE PATRIMONIO

Bien afectado por la Ley 14/2007 del Patrimonio Histórico de Andalucía.
 Afectado por trazado del sistema defensivo:
 Afectado por entorno de BIC:
 Catalogación según legislación Patrimonio:

DETERMINACIONES URBANÍSTICAS

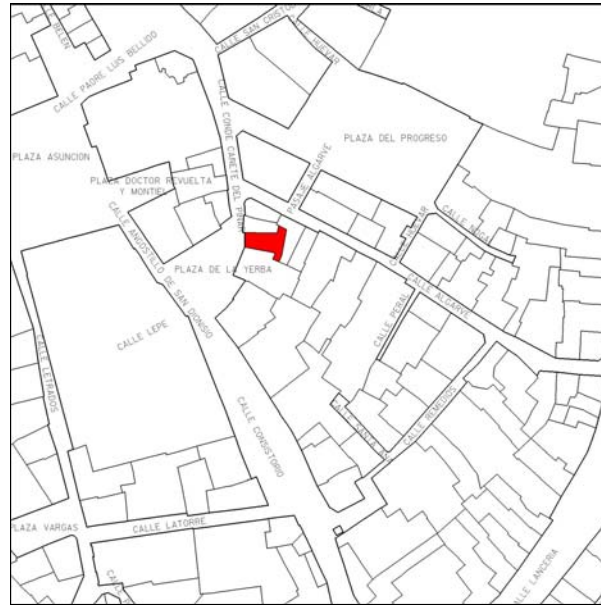
Clasificación Suelo: Suelo Urbano
 Calific.Urbanística: Residencial y compatible
 Altura edificac. I: II: III: IV: V: VI: VII:
 Grado Catalogac.: Conservación Arquitectónica
 Interven.Admitida: Rehabilitación con reforma
 Interven.Fachada: Conservación estricta con recuperación formal
 Color:
 Protección Arqueol: Nivel III

PRESCRIPCIONES DE CATALOGACIÓN E INTERVENCIÓN



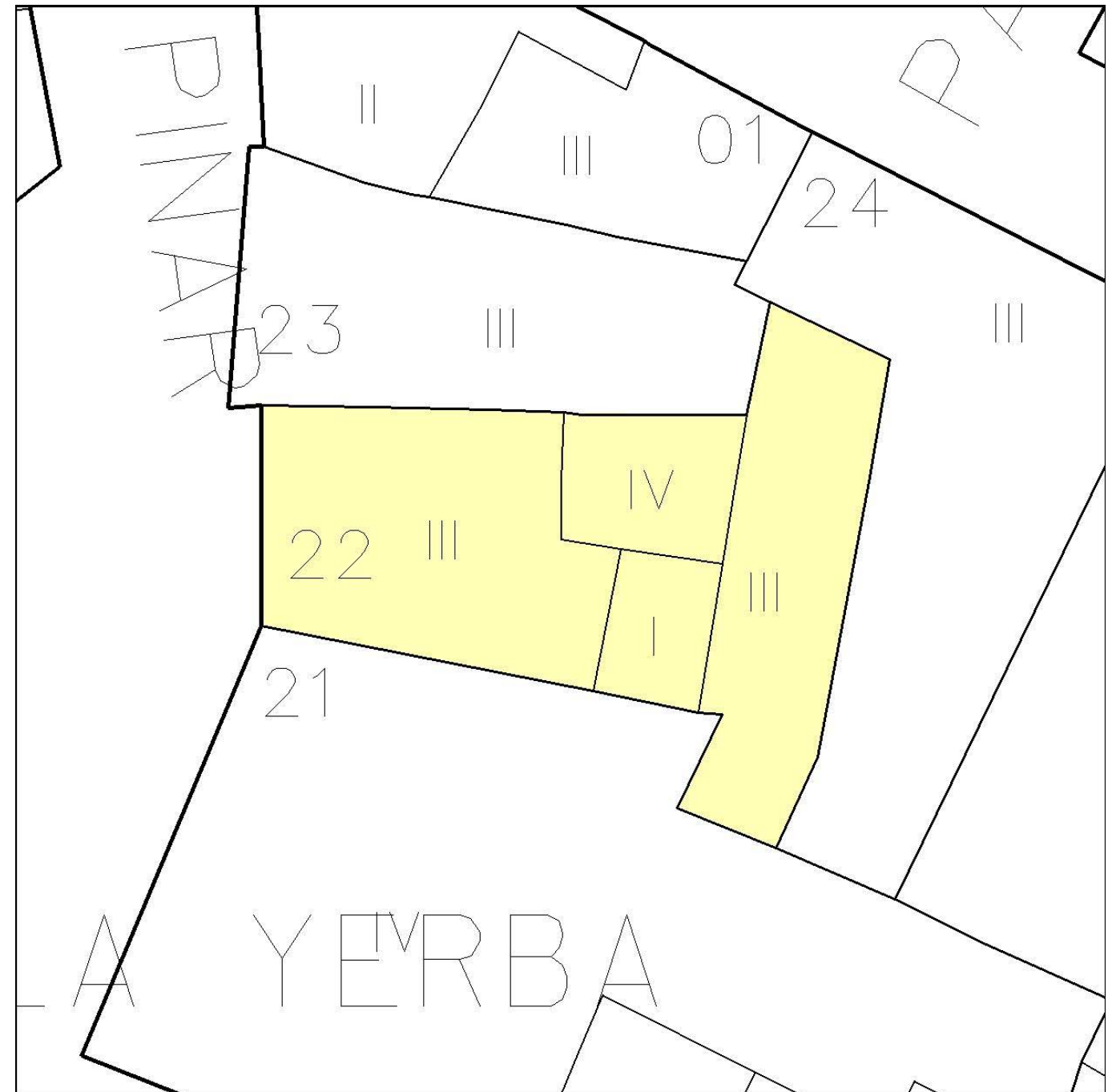
Deberá mantenerse la apariencia exterior y elementos comunes de circulación como escaleras principales y patios estructurantes con sus galerías que, como regla general, no podrán ser privatizados en la intervención. Deberán eliminarse los elementos o volúmenes añadidos que distorsionen la tipología original y los valores arquitectónicos y espaciales de la edificación. Se permite la redistribución de tabiquería sin modificar espacios conformados con techos de diseño singular y unitario. Deberán mantenerse siempre visibles las estructuras y elementos decorativos internos y externos originales, que revistan interés arquitectónico o histórico.

Podrán reponerse elementos estructurales deteriorados repitiendo siempre los sistemas constructivos originales. Con carácter general se excluyen de este supuesto los muros de fábrica.

SITUACIÓN



DETALLE DE LA FINCA



CATALOGO DE ELEMENTOS EN EL CONJUNTO HISTÓRICO - ARTÍSTICO DE JEREZ DE LA FRONTERA



IDENTIFICACION

Denominación Histórica:
 PZ DE LA YERBA, Nº 5, (11403), JEREZ DE LA FRONTERA
 PZ DE LA YERBA, Nº 5, (11403), JEREZ DE LA FRONTERA
 Sector: IV Manzana: 59370 Parcela: 23

CARACTERÍSTICAS ARQUITECTÓNICAS

Cronología Predominante: s. XIX
 Cronología Singular:
 Análisis Tipológico: Casa burguesa
 Conservación Tipológica: Transformación histórica
 Uso actual: Residencial y comercial
 Estado conserv.aparente: Bueno

SITUACIÓN



ANALISIS HISTÓRICO DESCRIPTIVO

BIBLIOGRAFÍA

AFECCIONES DE LEGISLACION DE PATRIMONIO

Bien afectado por la Ley 14/2007 del Patrimonio Histórico de Andalucía.
 Afectado por trazado del sistema defensivo:
 Afectado por entorno de BIC:
 Catalogación según legislación Patrimonio:

DETERMINACIONES URBANÍSTICAS

Clasificación Suelo: Suelo Urbano
 Calific.Urbanística: Residencial y compatible
 Altura edificac. I: II: III: IV: V: VI: VII:
 Grado Catalogac.: Conservación Arquitectónica
 Interven.Admitida: Rehabilitación con reforma
 Interven.Fachada: Conservación tipológica con recuperación formal
 Color:
 Protección Arqueol: Nivel III


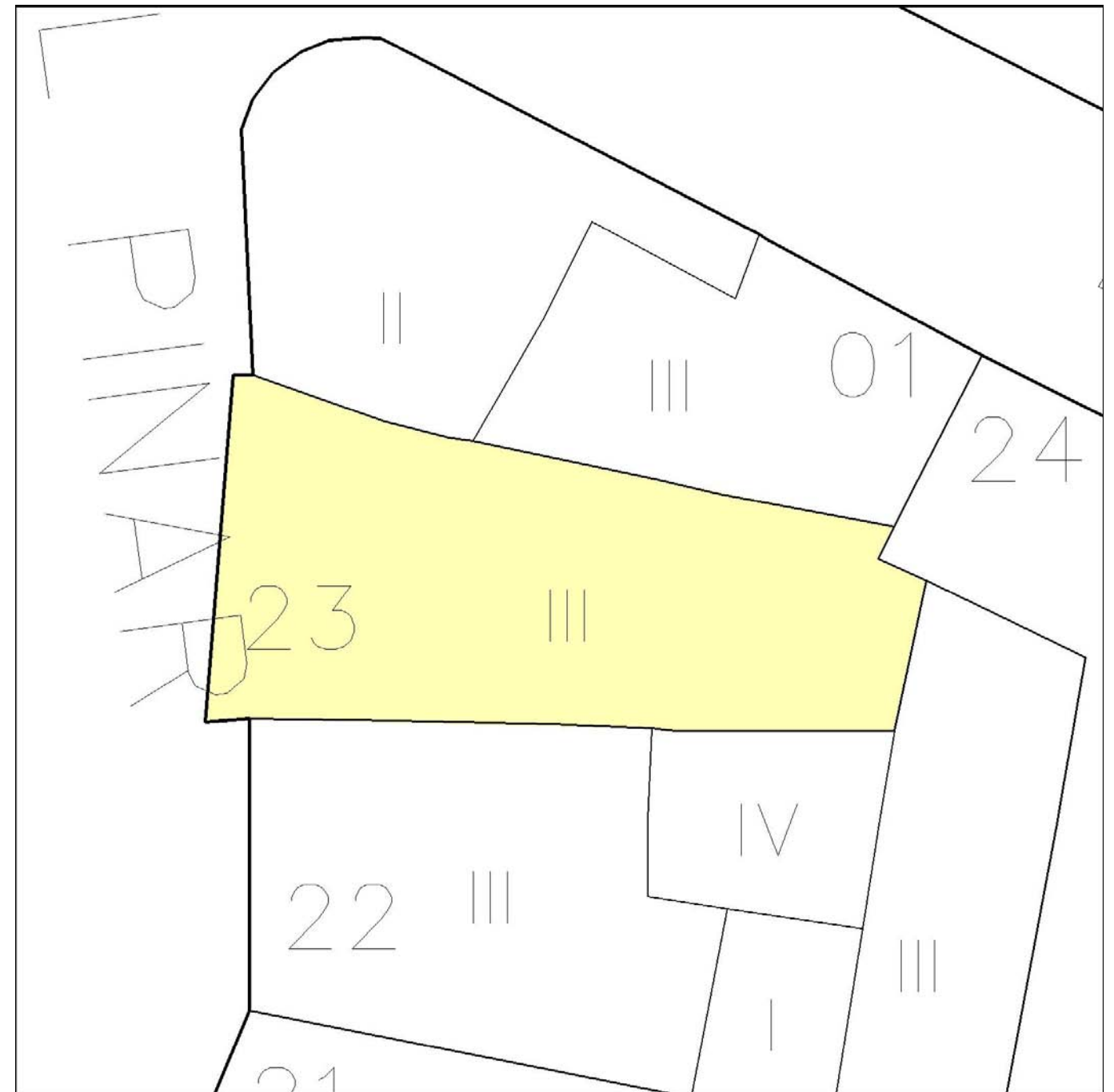
PRESCRIPCIONES DE CATALOGACIÓN E INTERVENCIÓN

Deberá mantenerse la apariencia exterior y elementos comunes de circulación como escaleras principales y patios estructurantes con sus galerías que, como regla general, no podrán ser privatizados en la intervención. Deberán eliminarse los elementos o volúmenes añadidos que distorsionen la tipología original y los valores arquitectónicos y espaciales de la edificación. Se permite la redistribución de tabiquería sin modificar espacios conformados con techos de diseño singular y unitario. Deberán mantenerse siempre visibles las estructuras y elementos decorativos internos y externos originales, que revistan interés arquitectónico o histórico.

Podrán reponerse elementos estructurales deteriorados repitiendo siempre los sistemas constructivos originales. Con carácter general se excluyen de este supuesto los muros de fábrica.

Deberá reajustarse el hueco del local comercial de planta baja hasta convertirlo en dos con sus dimensiones originales presumibles.

DETALLE DE LA FINCA



CATALOGO DE ELEMENTOS EN EL CONJUNTO HISTÓRICO - ARTÍSTICO DE JEREZ DE LA FRONTERA



IDENTIFICACION

Denominación Histórica:
 CL ALGARVE, Nº 33, (11403), JEREZ DE LA FRONTERA
 CL ALGARVE, Nº 33, (11403), JEREZ DE LA FRONTERA
 Sector: IV Manzana: 59370 Parcela: 24

CARACTERÍSTICAS ARQUITECTÓNICAS

Cronología Predominante: Principios del s. XX
 Cronología Singular:
 Análisis Tipológico: Casa burguesa
 Conservación Tipológica: Rehabilitación reciente
 Uso actual: Residencial y comercial
 Estado conserv.aparente: Bueno

SITUACIÓN



ANALISIS HISTÓRICO DESCRIPTIVO

BIBLIOGRAFÍA

AFECCIONES DE LEGISLACION DE PATRIMONIO

Bien afectado por la Ley 14/2007 del Patrimonio Histórico de Andalucía.
 Afectado por trazado del sistema defensivo:
 Afectado por entorno de BIC:
 Catalogación según legislación Patrimonio:

DETERMINACIONES URBANÍSTICAS

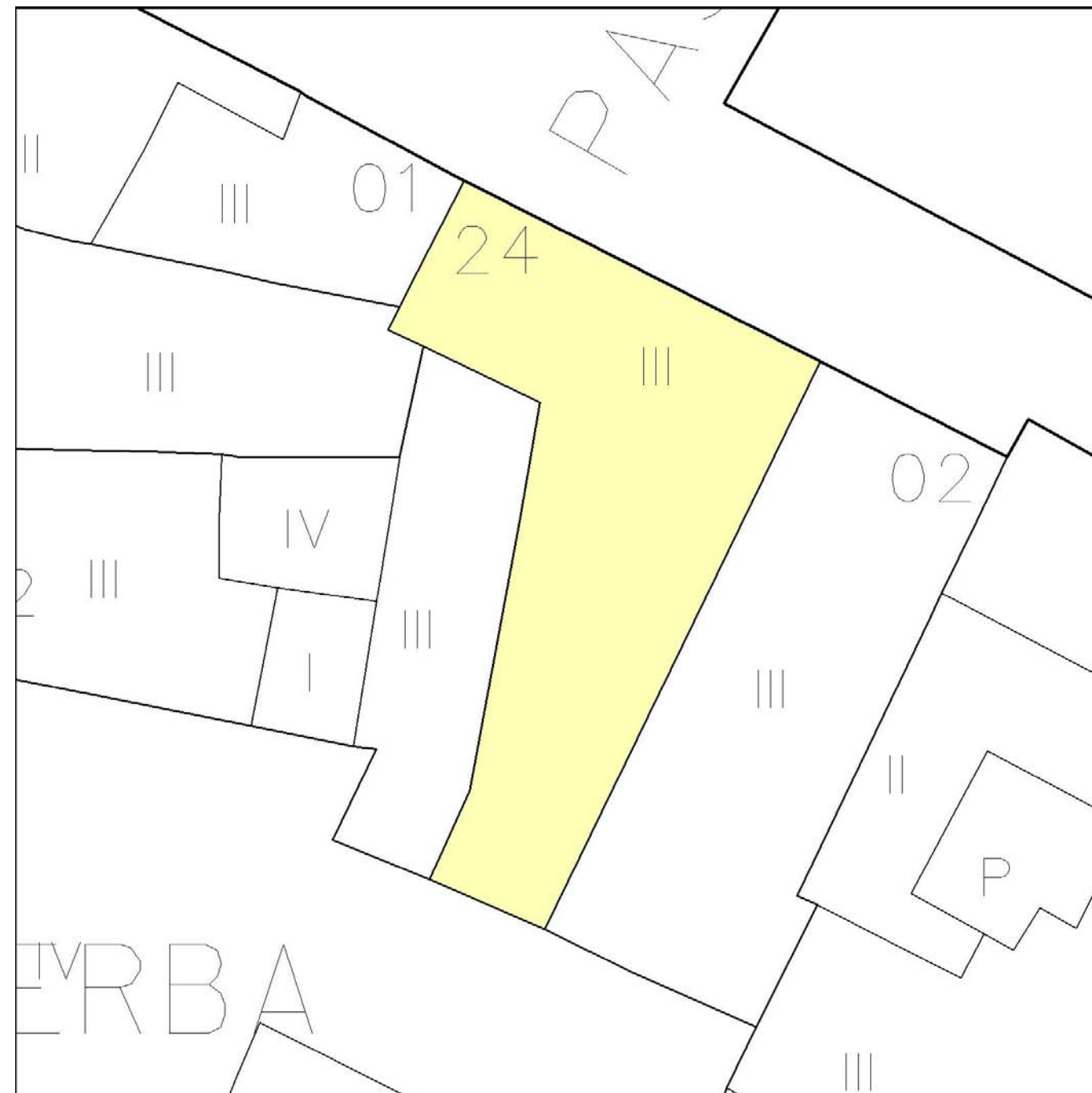
Clasificación Suelo: Suelo Urbano
 Calific.Urbanística: Residencial y compatible
 Grado Catalogac.: Conservación Arquitectónica
 Interven.Fachada: Conservación tipológica
 Interven.Admitida: Rehabilitación con reforma
 Color:
 Protección Arqueol: Nivel III

PRESCRIPCIONES DE CATALOGACIÓN E INTERVENCIÓN

Deberá mantenerse la apariencia exterior y elementos comunes de circulación como escaleras principales y patios estructurantes con sus galerías que, como regla general, no podrán ser privatizados en la intervención. Deberán eliminarse los elementos o volúmenes añadidos que distorsionen la tipología original y los valores arquitectónicos y espaciales de la edificación. Se permite la redistribución de tabiquería sin modificar espacios conformados con techos de diseño singular y unitario. Deberán mantenerse siempre visibles las estructuras y elementos decorativos internos y externos originales, que revistan interés arquitectónico o histórico.

Podrán reponerse elementos estructurales deteriorados repitiendo siempre los sistemas constructivos originales. Con carácter general se excluyen de este supuesto los muros de fábrica.

DETALLE DE LA FINCA



CATALOGO DE ELEMENTOS EN EL CONJUNTO HISTÓRICO - ARTÍSTICO DE JEREZ DE LA FRONTERA



IDENTIFICACION

Denominación Histórica:
 CL ALGARVE, Nº 16, (11403), JEREZ DE LA FRONTERA
 CL ALGARVE, Nº 16, (11403), JEREZ DE LA FRONTERA
 Sector: IV Manzana: 59374 Parcela: 01

CARACTERÍSTICAS ARQUITECTÓNICAS

Cronología Predominante: s. XIX
 Cronología Singular:
 Análisis Tipológico: Casa burguesa
 Conservación Tipológica: Original
 Uso actual: Residencial y comercial
 Estado conserv.aparente: Bueno

SITUACIÓN



ANALISIS HISTÓRICO DESCRIPTIVO

BIBLIOGRAFÍA

AFECCIONES DE LEGISLACION DE PATRIMONIO

Bien afectado por la Ley 14/2007 del Patrimonio Histórico de Andalucía.
 Afectado por trazado del sistema defensivo:
 Afectado por entorno de BIC:
 Catalogación según legislación Patrimonio:


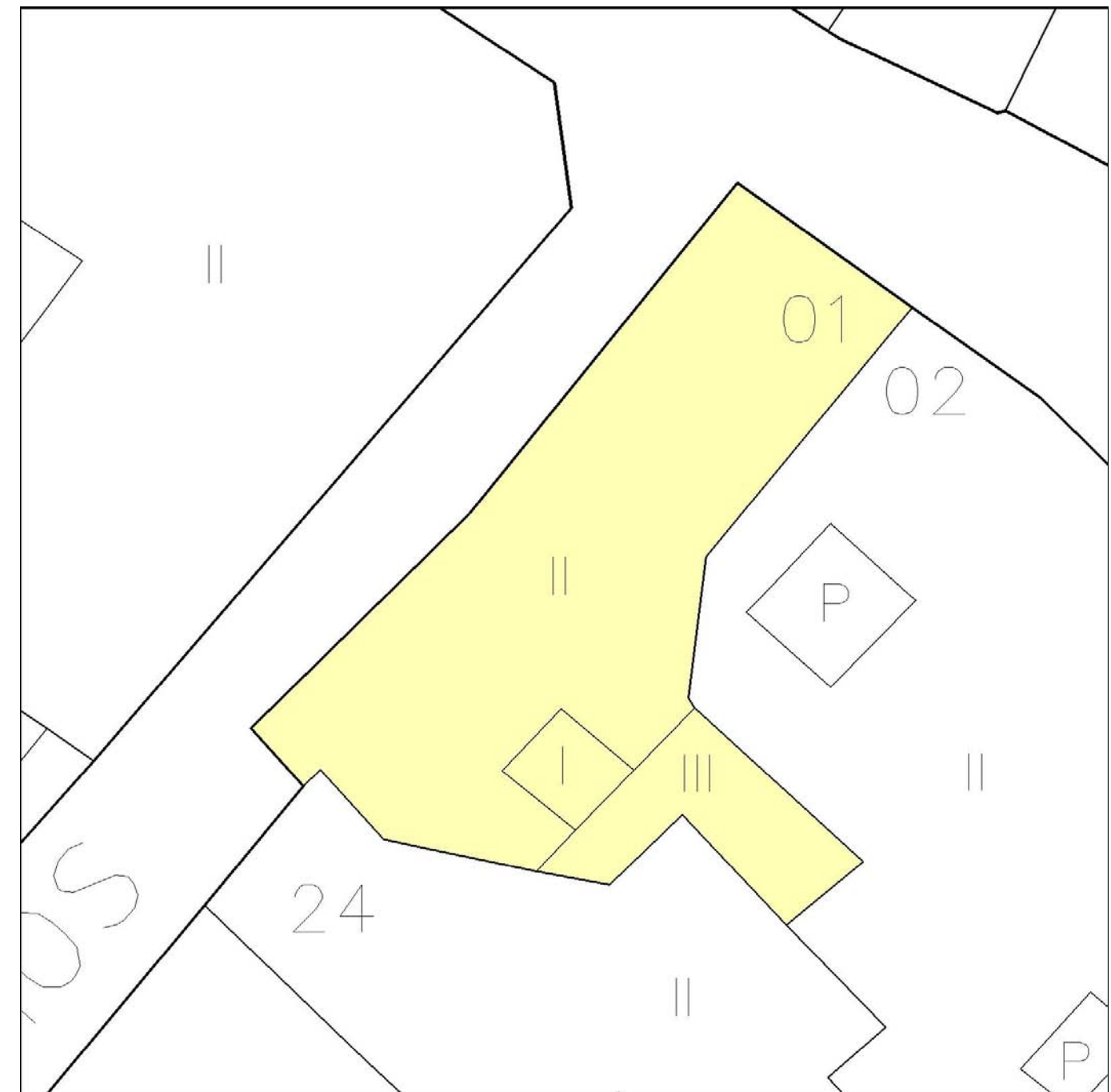
DETERMINACIONES URBANÍSTICAS

Clasificación Suelo: Suelo Urbano
 Calific.Urbanística: Residencial y compatible
 Altura edificac. I: II: III: IV: V: VI: VII:
 Grado Catalogac.: Conservación Arquitectónica
 Interven.Admitida: Rehabilitación parcial
 Interven.Fachada: Conservación tipológica
 Color:
 Protección Arqueol: Nivel III

PRESCRIPCIONES DE CATALOGACIÓN E INTERVENCIÓN

Deberá mantenerse en todo lo posible la tipología estructural del edificio original en las crujeas, volúmenes, tipo de cubiertas y patios del mismo. Deberán eliminarse los elementos o volúmenes añadidos que distorsionen la tipología original y los valores arquitectónicos y espaciales de la edificación. Cuando existan forjados de muy mala calidad (de rollizos y similares) y en mal estado de conservación podrían sustituirse éstos por otros resueltos con sistemas estructurales contemporáneos.

DETALLE DE LA FINCA



CATALOGO DE ELEMENTOS EN EL CONJUNTO HISTÓRICO - ARTÍSTICO DE JEREZ DE LA FRONTERA



IDENTIFICACION

Denominación Histórica:
 CL ALGARVE, Nº 9, (11403), JEREZ DE LA FRONTERA
 CL ALGARVE, Nº 9, (11403), JEREZ DE LA FRONTERA
 Sector: IV Manzana: 59374 Parcela: 02

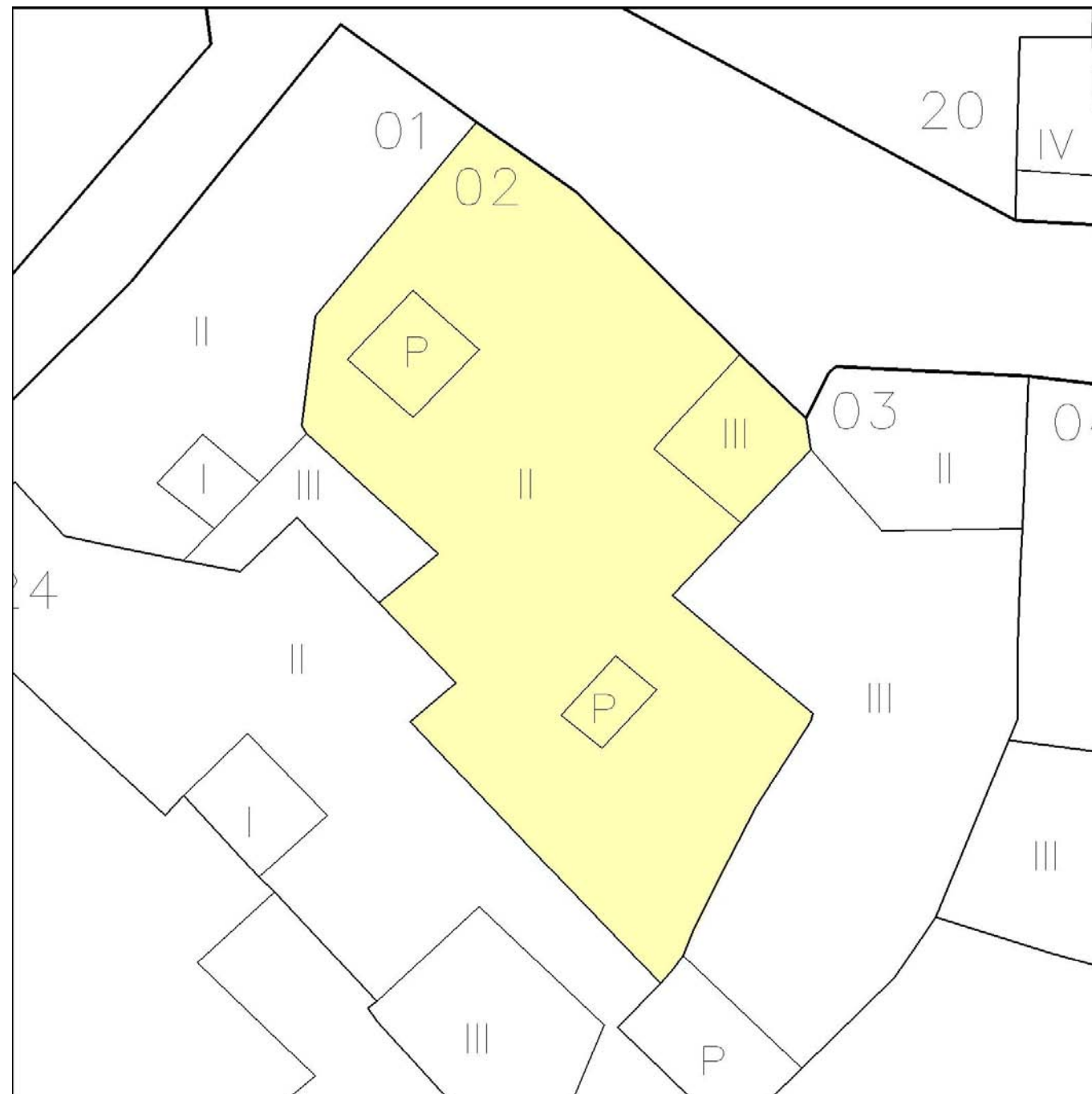
CARACTERÍSTICAS ARQUITECTÓNICAS

Cronología Predominante: Fines s. XIX y principios s. XX
 Cronología Singular:
 Análisis Tipológico: Casa patio
 Conservación Tipológica: Transformación histórica
 Uso actual: Residencial y comercial
 Estado conserv.aparente: Bueno

SITUACIÓN



DETALLE DE LA FINCA



ANALISIS HISTÓRICO DESCRIPTIVO

BIBLIOGRAFÍA

AFECCIONES DE LEGISLACION DE PATRIMONIO

Bien afectado por la Ley 14/2007 del Patrimonio Histórico de Andalucía.
 Afectado por trazado del sistema defensivo:
 Afectado por entorno de BIC:
 Catalogación según legislación Patrimonio:

DETERMINACIONES URBANÍSTICAS

Clasificación Suelo: Suelo Urbano
 Calific.Urbanística: Residencial y compatible
 Altura edificac. I: II: III: IV: V: VI: VII:
 Grado Catalogac.: Conservación Arquitectónica
 Interven.Admitida: Rehabilitación parcial
 Interven.Fachada: Proyecto unitario de reforma
 Color:
 Protección Arqueol: Nivel III

PRESCRIPCIONES DE CATALOGACIÓN E INTERVENCIÓN

Deberá mantenerse en todo lo posible la tipología estructural del edificio original en las crujiás, volúmenes, tipo de cubiertas y patios del mismo. Deberán eliminarse los elementos o volúmenes añadidos que distorsionen la tipología original y los valores arquitectónicos y espaciales de la edificación. Cuando existan forjados de muy mala calidad (de rollizos y similares) y en mal estado de conservación podrían sustituirse éstos por otros resueltos con sistemas estructurales contemporáneos.



CATALOGO DE ELEMENTOS EN EL CONJUNTO HISTÓRICO - ARTÍSTICO DE JEREZ DE LA FRONTERA



IDENTIFICACION

Denominación Histórica:
 CL ALGARVE, Nº 7, (11403), JEREZ DE LA FRONTERA
 CL ALGARVE, Nº 7, (11403), JEREZ DE LA FRONTERA
 Sector: IV Manzana: 59374 Parcela: 03

CARACTERÍSTICAS ARQUITECTÓNICAS

Cronología Predominante: s. XIX
 Cronología Singular:
 Análisis Tipológico: Casa patio
 Conservación Tipológica: Transformación histórica
 Uso actual: Actividad económica
 Estado conserv.aparente: Bueno

ANALISIS HISTÓRICO DESCRIPTIVO

BIBLIOGRAFÍA

AFECCIONES DE LEGISLACION DE PATRIMONIO

Bien afectado por la Ley 14/2007 del Patrimonio Histórico de Andalucía.
 Afectado por trazado del sistema defensivo: Limita
 Afectado por entorno de BIC:
 Catalogación según legislación Patrimonio:

DETERMINACIONES URBANÍSTICAS

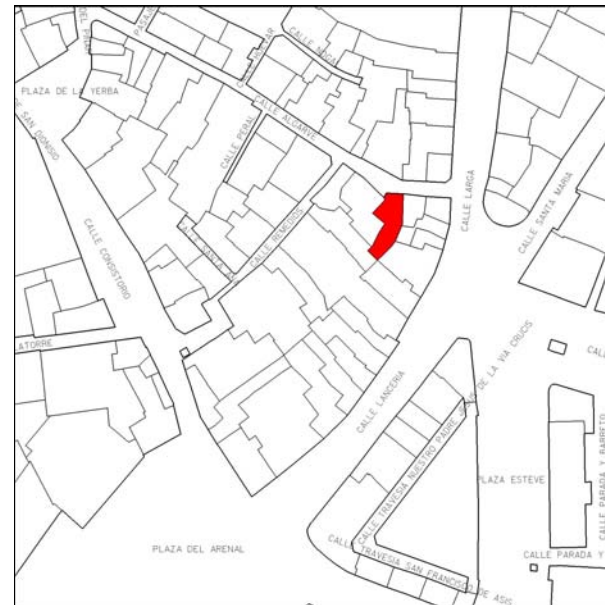
Clasificación Suelo: Suelo Urbano
 Calific.Urbánistica: Residencial y compatible
 Altura edificac. I: II: III: IV: V: VI: VII:
 Grado Catalogac.: Conservación Arquitectónica
 Interven.Admitida: Rehabilitación parcial
 Interven.Fachada: Conservación tipológica con recuperación formal
 Color:
 Protección Arqueol: Nivel II

PRESCRIPCIONES DE CATALOGACIÓN E INTERVENCIÓN



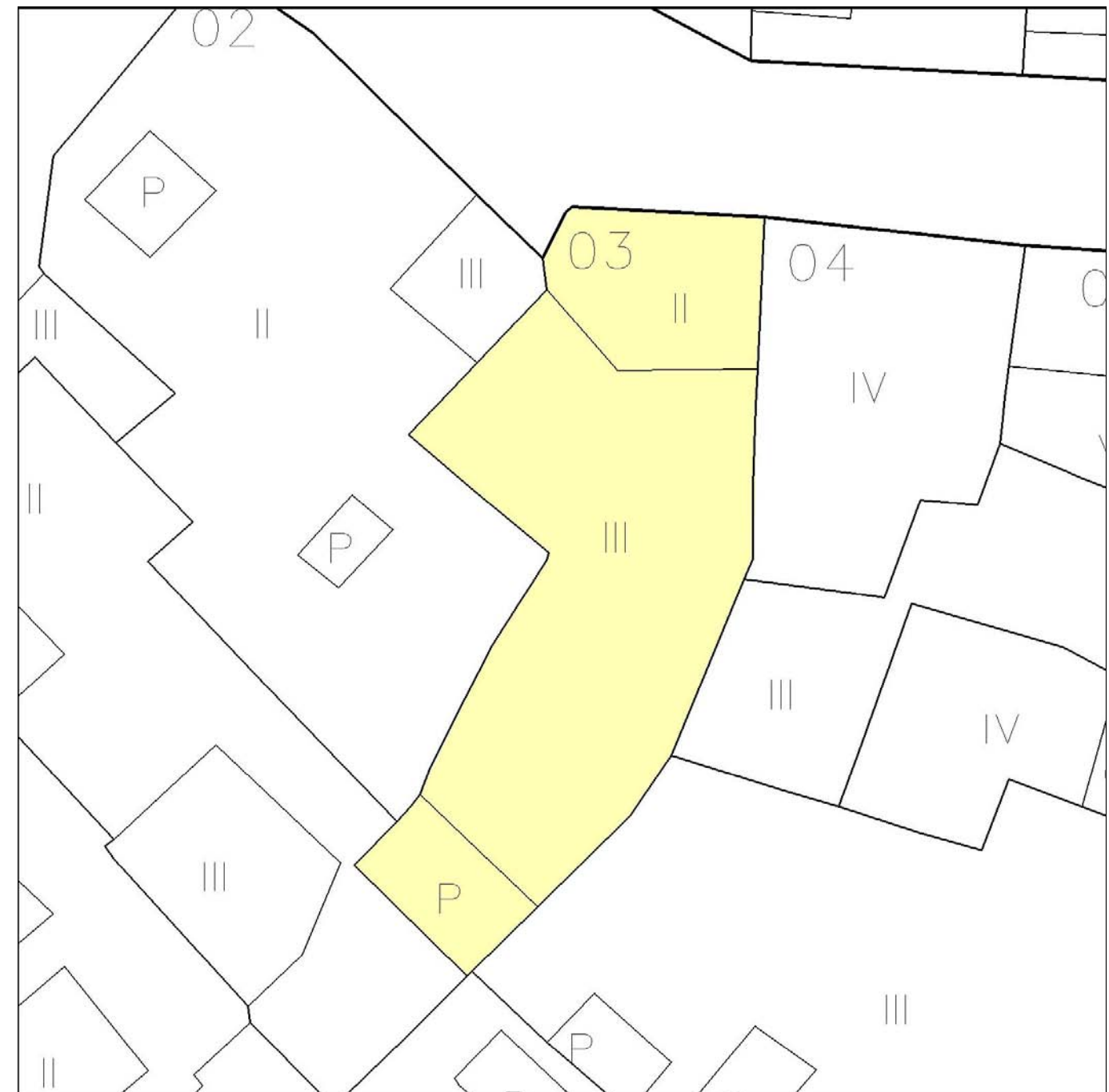
Deberá mantenerse en todo lo posible la tipología estructural del edificio original en las crujiás, volúmenes, tipo de cubiertas y patios del mismo. Deberán eliminarse los elementos o volúmenes añadidos que distorsionen la tipología original y los valores arquitectónicos y espaciales de la edificación. Cuando existan forjados de muy mala calidad (de rollizos y similares) y en mal estado de conservación podrían sustituirse éstos por otros resueltos con sistemas estructurales contemporáneos.

Deberá reajustarse el hueco del local comercial de planta baja transformándolo en dos con sus dimensiones originales presumibles, eliminando el vuelo y los aplacados actuales.

SITUACIÓN



DETALLE DE LA FINCA



CATALOGO DE ELEMENTOS EN EL CONJUNTO HISTÓRICO - ARTÍSTICO DE JEREZ DE LA FRONTERA



IDENTIFICACION

Denominación Histórica:
 CL ALGARVE, Nº 1, (11403), JEREZ DE LA FRONTERA
 CL ALGARVE, Nº 1, (11403), JEREZ DE LA FRONTERA
 Sector: IV Manzana: 59374 Parcela: 05

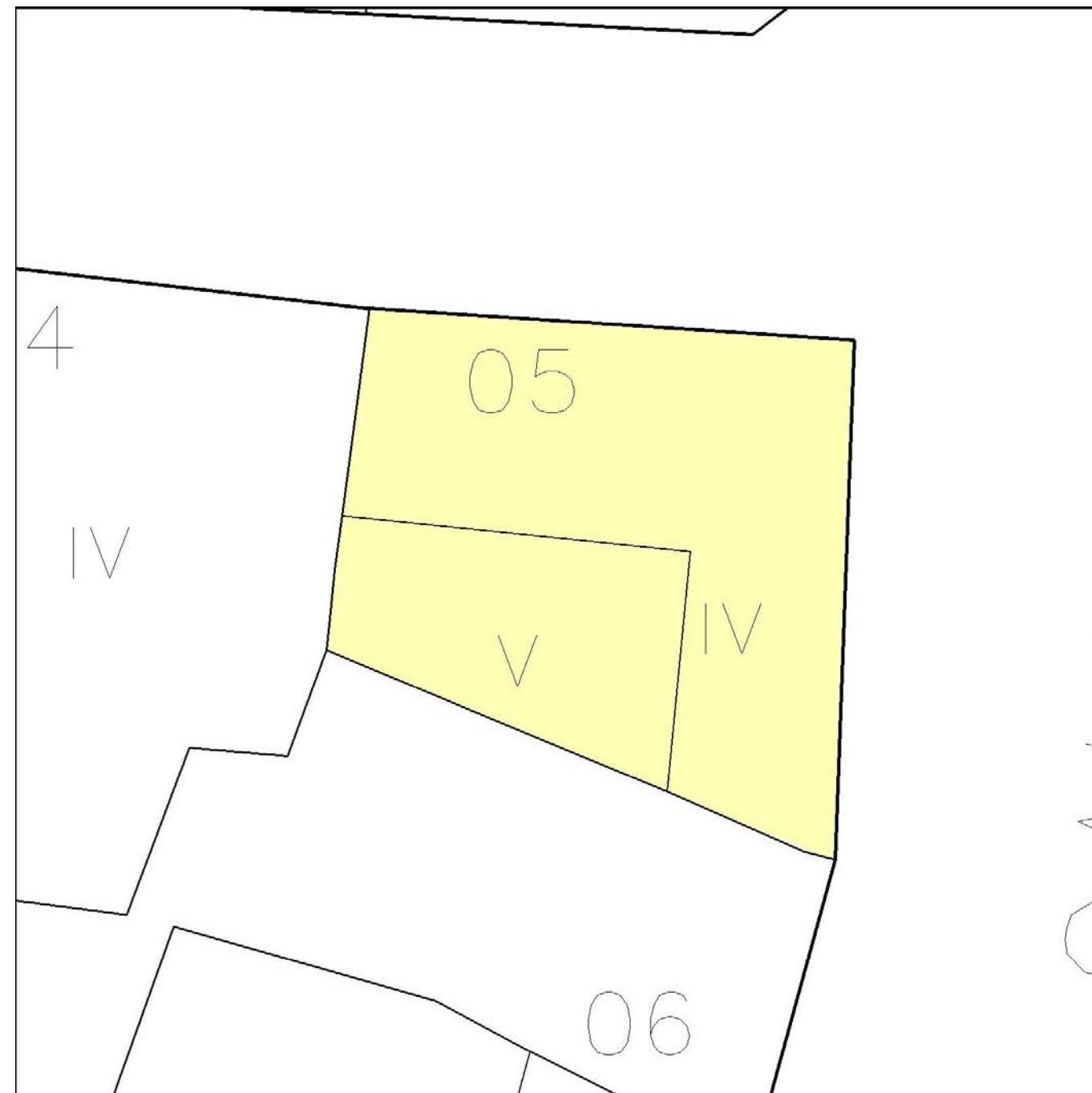
CARACTERÍSTICAS ARQUITECTÓNICAS

Cronología Predominante: s. XIX
 Cronología Singular:
 Análisis Tipológico: Casa burguesa
 Conservación Tipológica: Original
 Uso actual: Actividad económica
 Estado conserv.aparente: Bueno

SITUACIÓN



DETALLE DE LA FINCA



ANALISIS HISTÓRICO DESCRIPTIVO

BIBLIOGRAFÍA

AFECCIONES DE LEGISLACION DE PATRIMONIO

Bien afectado por la Ley 14/2007 del Patrimonio Histórico de Andalucía.
 Afectado por trazado del sistema defensivo: Incluye
 Afectado por entorno de BIC:
 Catalogación según legislación Patrimonio:

DETERMINACIONES URBANÍSTICAS

Clasificación Suelo: Suelo Urbano
 Calific.Urbanística: Residencial y compatible
 Altura edificac. I: II: III: IV: V: VI: VII:
 Grado Catalogac.: Conservación Arquitectónica
 Interven.Admitida: Rehabilitación con reforma
 Interven.Fachada: Conservación tipológica
 Color:
 Protección Arqueol: Nivel II

PRESCRIPCIONES DE CATALOGACIÓN E INTERVENCIÓN

Deberá mantenerse la apariencia exterior y elementos comunes de circulación como escaleras principales y patios estructurantes con sus galerías que, como regla general, no podrán ser privatizados en la intervención. Deberán eliminarse los elementos o volúmenes añadidos que distorsionen la tipología original y los valores arquitectónicos y espaciales de la edificación. Se permite la redistribución de tabiquería sin modificar espacios conformados con techos de diseño singular y unitario. Deberán mantenerse siempre visibles las estructuras y elementos decorativos internos y externos originales, que revistan interés arquitectónico o histórico.

Podrán reponerse elementos estructurales deteriorados repitiendo siempre los sistemas constructivos originales. Con carácter general se excluyen de este supuesto los muros de fábrica.

Deberán eliminarse los múltiples rótulos ilegales colocados en los antepechos de los balcones.



CATALOGO DE ELEMENTOS EN EL CONJUNTO HISTÓRICO - ARTÍSTICO DE JEREZ DE LA FRONTERA



IDENTIFICACION

Denominación Histórica:
 CL LANCERIA, Nº 27, (11402), JEREZ DE LA FRONTERA
 CL LANCERIA, Nº 27, (11402), JEREZ DE LA FRONTERA
 Sector: IV Manzana: 59374 Parcela: 08

CARACTERÍSTICAS ARQUITECTÓNICAS

Cronología Predominante: s. XIX
 Cronología Singular:
 Análisis Tipológico: Tipología residencial contemporánea
 Conservación Tipológica: Transformación histórica
 Uso actual: Residencial y comercial
 Estado conserv.aparente: Bueno

SITUACIÓN



ANALISIS HISTÓRICO DESCRIPTIVO

BIBLIOGRAFÍA

AFECCIONES DE LEGISLACION DE PATRIMONIO

Bien afectado por la Ley 14/2007 del Patrimonio Histórico de Andalucía.
 Afectado por trazado del sistema defensivo: Hipotético
 Afectado por entorno de BIC:
 Catalogación según legislación Patrimonio:

DETERMINACIONES URBANÍSTICAS


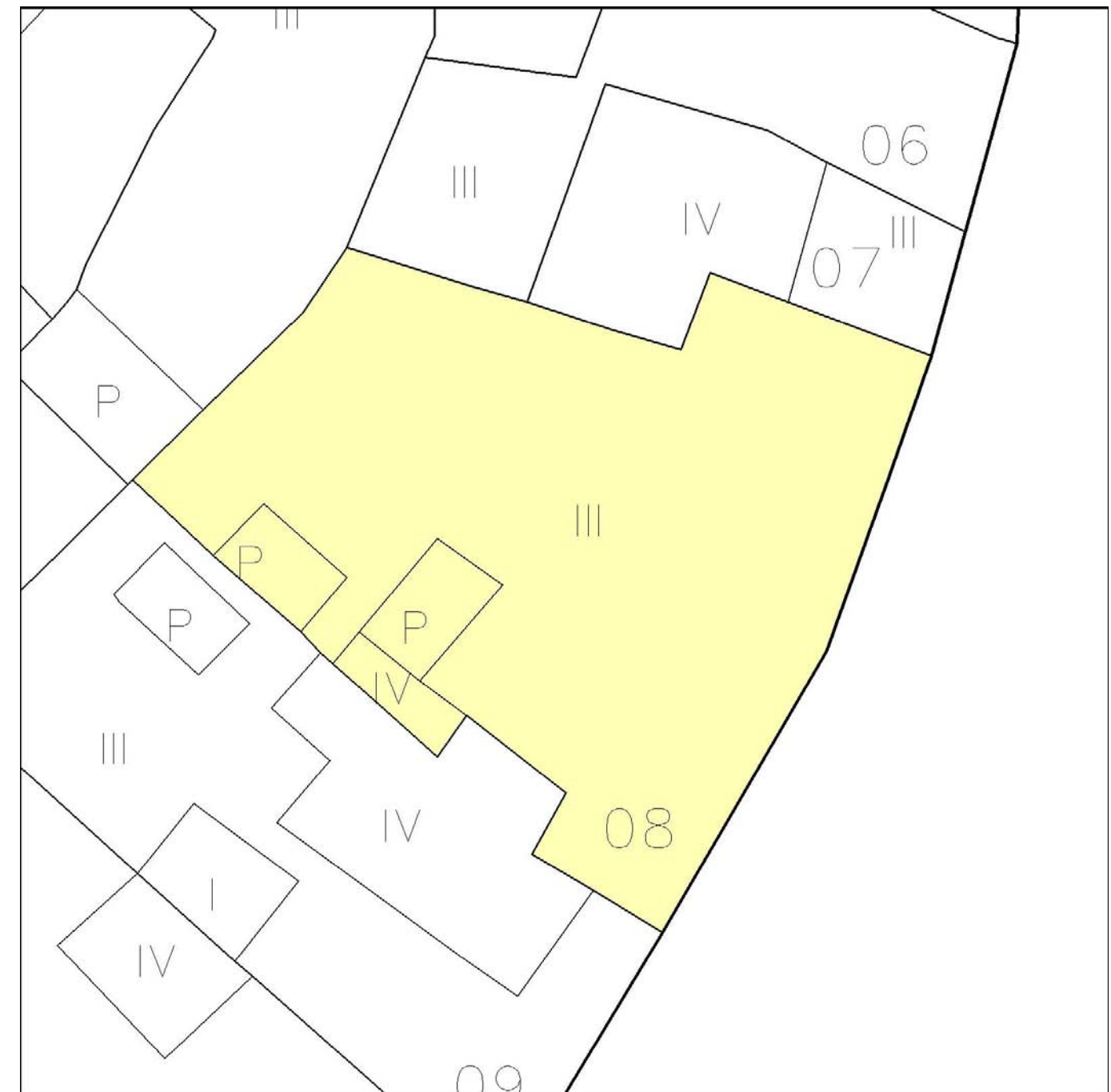
Clasificación Suelo: Suelo Urbano
 Altura edificac. I: II: III: IV: V: VI: VII:
 Interven.Admitida: Rehabilitación parcial
 Color:
 Calific.Urbánistica: Residencial y compatible
 Grado Catalogac.: Conservación Arquitectónica
 Interven.Fachada: Conservación tipológica con recuperación formal
 Protección Arqueol: Nivel II

PRESCRIPCIONES DE CATALOGACIÓN E INTERVENCIÓN

Deberá mantenerse en todo lo posible la tipología estructural del edificio original en las crujiás, volúmenes, tipo de cubiertas y patios del mismo. Deberán eliminarse los elementos o volúmenes añadidos que distorsionen la tipología original y los valores arquitectónicos y espaciales de la edificación. Cuando existan forjados de muy mala calidad (de rollizos y similares) y en mal estado de conservación podrían sustituirse éstos por otros resueltos con sistemas estructurales contemporáneos.

Deberán reajustarse los huecos de los locales de planta baja hasta sus dimensiones originales presumibles. Para ello se presentará una propuesta para el conjunto, que sirva de pauta para el futuro, aunque sólo se vaya a reformar alguno de ellos. Se eliminarán, así mismo, los voladizos sobre local y aparatos de aire acondicionado colocados en fachada.

DETALLE DE LA FINCA



CATALOGO DE ELEMENTOS EN EL CONJUNTO HISTÓRICO - ARTÍSTICO DE JEREZ DE LA FRONTERA



IDENTIFICACION

Denominación Histórica:
 CL LANCERIA, Nº 23, (11402), JEREZ DE LA FRONTERA
 CL LANCERIA, Nº 23, (11402), JEREZ DE LA FRONTERA
 Sector: IV Manzana: 59374 Parcela: 09

CARACTERÍSTICAS ARQUITECTÓNICAS

Cronología Predominante: s. XIX
 Cronología Singular:
 Análisis Tipológico: Casa burguesa
 Conservación Tipológica: Rehabilitación reciente
 Uso actual: Actividad económica
 Estado conserv.aparente: Bueno

ANALISIS HISTÓRICO DESCRIPTIVO

BIBLIOGRAFÍA

AFECCIONES DE LEGISLACION DE PATRIMONIO

Bien afectado por la Ley 14/2007 del Patrimonio Histórico de Andalucía.
 Afectado por trazado del sistema defensivo: Incluye
 Afectado por entorno de BIC:
 Catalogación según legislación Patrimonio:

DETERMINACIONES URBANÍSTICAS

Clasificación Suelo: Suelo Urbano
 Altura edificac. I: II: III: IV: V: VI: VII:
 Interven.Admitida: Rehabilitación parcial
 Color:
 Calific.Urbanística: Residencial y compatible
 Grado Catalogac.: Conservación Arquitectónica
 Interven.Fachada: Conservación tipológica
 Protección Arqueol: Nivel II

PRESCRIPCIONES DE CATALOGACIÓN E INTERVENCIÓN



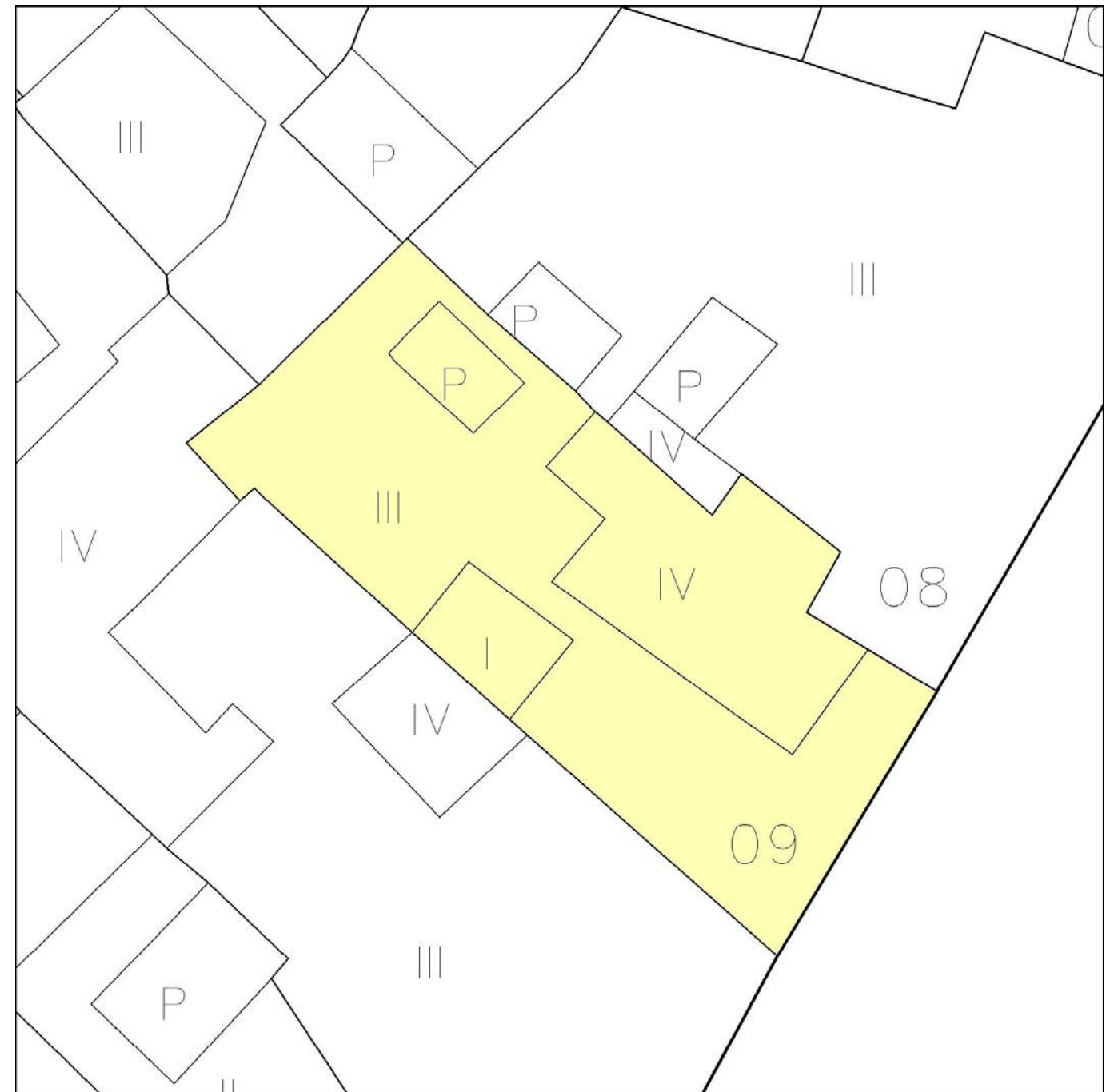
Deberá mantenerse en todo lo posible la tipología estructural del edificio original en las crujiás, volúmenes, tipo de cubiertas y patios del mismo. Deberán eliminarse los elementos o volúmenes añadidos que distorsionen la tipología original y los valores arquitectónicos y espaciales de la edificación. Cuando existan forjados de muy mala calidad (de rollizos y similares) y en mal estado de conservación podrían sustituirse éstos por otros resueltos con sistemas estructurales contemporáneos.

Deberán reajustarse los huecos de los locales de planta baja hasta sus dimensiones originales presumibles. Para ello se presentará una propuesta para el conjunto, que sirva de pauta para el futuro, aunque sólo se vaya a reformar alguno de ellos.

SITUACIÓN



DETALLE DE LA FINCA



CATALOGO DE ELEMENTOS EN EL CONJUNTO HISTÓRICO - ARTÍSTICO DE JEREZ DE LA FRONTERA



IDENTIFICACION

Denominación Histórica:
 CL LANCERIA, Nº 21, (11402), JEREZ DE LA FRONTERA
 CL LANCERIA, Nº 21, (11402), JEREZ DE LA FRONTERA
 Sector: IV Manzana: 59374 Parcela: 10

CARACTERÍSTICAS ARQUITECTÓNICAS

Cronología Predominante: Fines del s. XIX
 Cronología Singular:
 Análisis Tipológico: Casa burguesa
 Conservación Tipológica: Rehabilitación reciente
 Uso actual: Actividad económica
 Estado conserv.aparente: Regular

SITUACIÓN



ANALISIS HISTÓRICO DESCRIPTIVO

BIBLIOGRAFÍA

AFECCIONES DE LEGISLACION DE PATRIMONIO

Bien afectado por la Ley 14/2007 del Patrimonio Histórico de Andalucía.
 Afectado por trazado del sistema defensivo: Incluye
 Afectado por entorno de BIC:
 Catalogación según legislación Patrimonio:

DETERMINACIONES URBANÍSTICAS


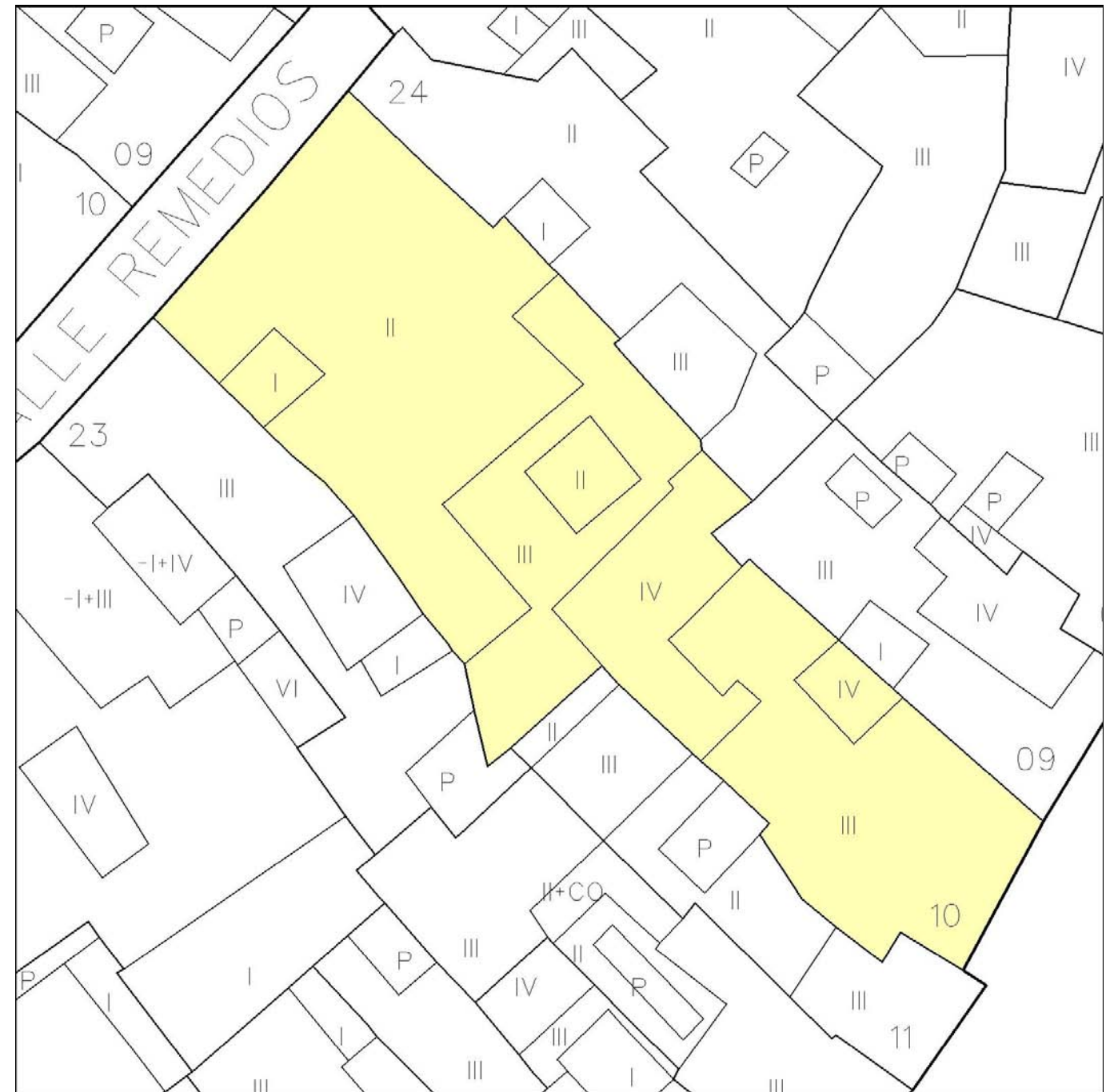
Clasificación Suelo: Suelo Urbano
 Altura edificac. I: II: III: IV: V: VI: VII:
 Interven.Admitida: Rehabilitación con reforma
 Color:
 Calific.Urbanística: Residencial y compatible
 Grado Catalogac.: Conservación Arquitectónica
 Interven.Fachada: Conservación Estricta
 Protección Arqueol: Nivel II

PRESCRIPCIONES DE CATALOGACIÓN E INTERVENCIÓN

Deberá mantenerse la apariencia exterior y elementos comunes de circulación como escaleras principales y patios estructurantes con sus galerías que, como regla general, no podrán ser privatizados en la intervención. Deberán eliminarse los elementos o volúmenes añadidos que distorsionen la tipología original y los valores arquitectónicos y espaciales de la edificación. Se permite la redistribución de tabiquería sin modificar espacios conformados con techos de diseño singular y unitario. Deberán mantenerse siempre visibles las estructuras y elementos decorativos internos y externos originales, que revistan interés arquitectónico o histórico.

Podrán reponerse elementos estructurales deteriorados repitiendo siempre los sistemas constructivos originales. Con carácter general se excluyen de este supuesto los muros de fábrica.

DETALLE DE LA FINCA



CATALOGO DE ELEMENTOS EN EL CONJUNTO HISTÓRICO - ARTÍSTICO DE JEREZ DE LA FRONTERA



IDENTIFICACION

Denominación Histórica:
 CL LANCERIA, Nº 19, (11402), JEREZ DE LA FRONTERA
 CL LANCERIA, Nº 19, (11402), JEREZ DE LA FRONTERA
 Sector: IV Manzana: 59374 Parcela: 11

CARACTERÍSTICAS ARQUITECTÓNICAS

Cronología Predominante:
 Cronología Singular:
 Análisis Tipológico: Sin datos
 Conservación Tipológica: Sin datos
 Uso actual: Actividad económica
 Estado conserv.aparente: Bueno

SITUACIÓN



ANALISIS HISTÓRICO DESCRIPTIVO

BIBLIOGRAFÍA

AFECCIONES DE LEGISLACION DE PATRIMONIO

Bien afectado por la Ley 14/2007 del Patrimonio Histórico de Andalucía.
 Afectado por trazado del sistema defensivo: Incluye
 Afectado por entorno de BIC:
 Catalogación según legislación Patrimonio:

DETERMINACIONES URBANÍSTICAS



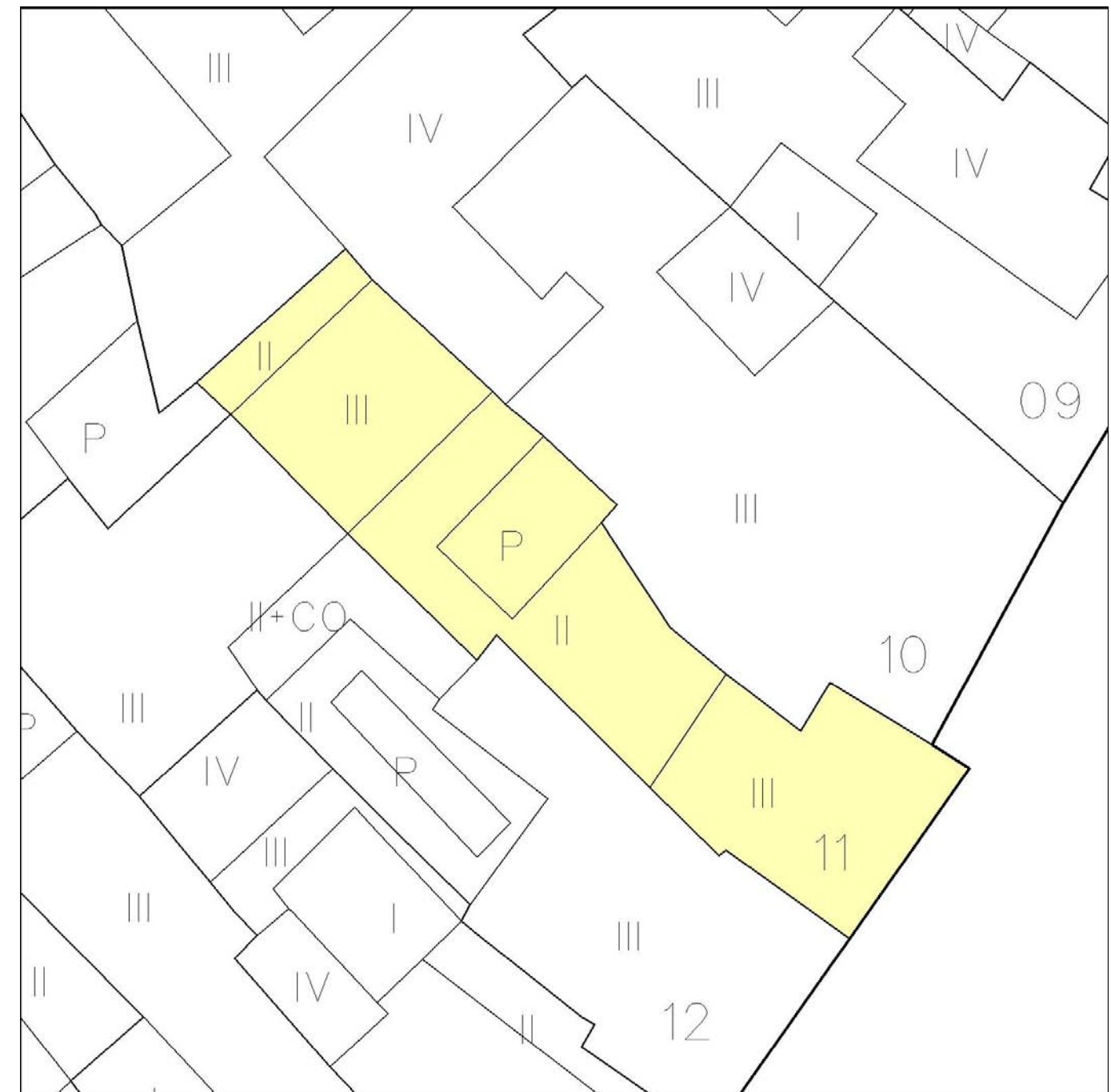
Clasificación Suelo: Suelo Urbano
 Calific.Urbanística: Residencial y compatible
 Altura edificac. I: II: III: IV: V: VI: VII:
 Grado Catalogac.: Conservación Arquitectónica
 Interven.Admitida: Rehabilitación con reforma
 Interven.Fachada: Conservación tipológica
 Color:
 Protección Arqueol: Nivel II

PRESCRIPCIONES DE CATALOGACIÓN E INTERVENCIÓN

Deberá mantenerse la apariencia exterior y elementos comunes de circulación como escaleras principales y patios estructurantes con sus galerías que, como regla general, no podrán ser privatizados en la intervención. Deberán eliminarse los elementos o volúmenes añadidos que distorsionen la tipología original y los valores arquitectónicos y espaciales de la edificación. Se permite la redistribución de tabiquería sin modificar espacios conformados con techos de diseño singular y unitario. Deberán mantenerse siempre visibles las estructuras y elementos decorativos internos y externos originales, que revistan interés arquitectónico o histórico.

Podrán reponerse elementos estructurales deteriorados repitiendo siempre los sistemas constructivos originales. Con carácter general se excluyen de este supuesto los muros de fábrica.

DETALLE DE LA FINCA



CATALOGO DE ELEMENTOS EN EL CONJUNTO HISTÓRICO - ARTÍSTICO DE JEREZ DE LA FRONTERA



SITUACIÓN



IDENTIFICACION

Denominación Histórica:
 CL LANCERIA, Nº 17, (11402), JEREZ DE LA FRONTERA
 CL LANCERIA, Nº 17, (11402), JEREZ DE LA FRONTERA
 Sector: IV Manzana: 59374 Parcela: 12

CARACTERÍSTICAS ARQUITECTÓNICAS

Cronología Predominante: s. XIX
 Cronología Singular:
 Análisis Tipológico: Casa burguesa
 Conservación Tipológica: Original
 Uso actual: Actividad económica
 Estado conserv.aparente: Bueno

ANALISIS HISTÓRICO DESCRIPTIVO

BIBLIOGRAFÍA

AFECCIONES DE LEGISLACION DE PATRIMONIO

Bien afectado por la Ley 14/2007 del Patrimonio Histórico de Andalucía.
 Afectado por trazado del sistema defensivo: Incluye
 Afectado por entorno de BIC:
 Catalogación según legislación Patrimonio:



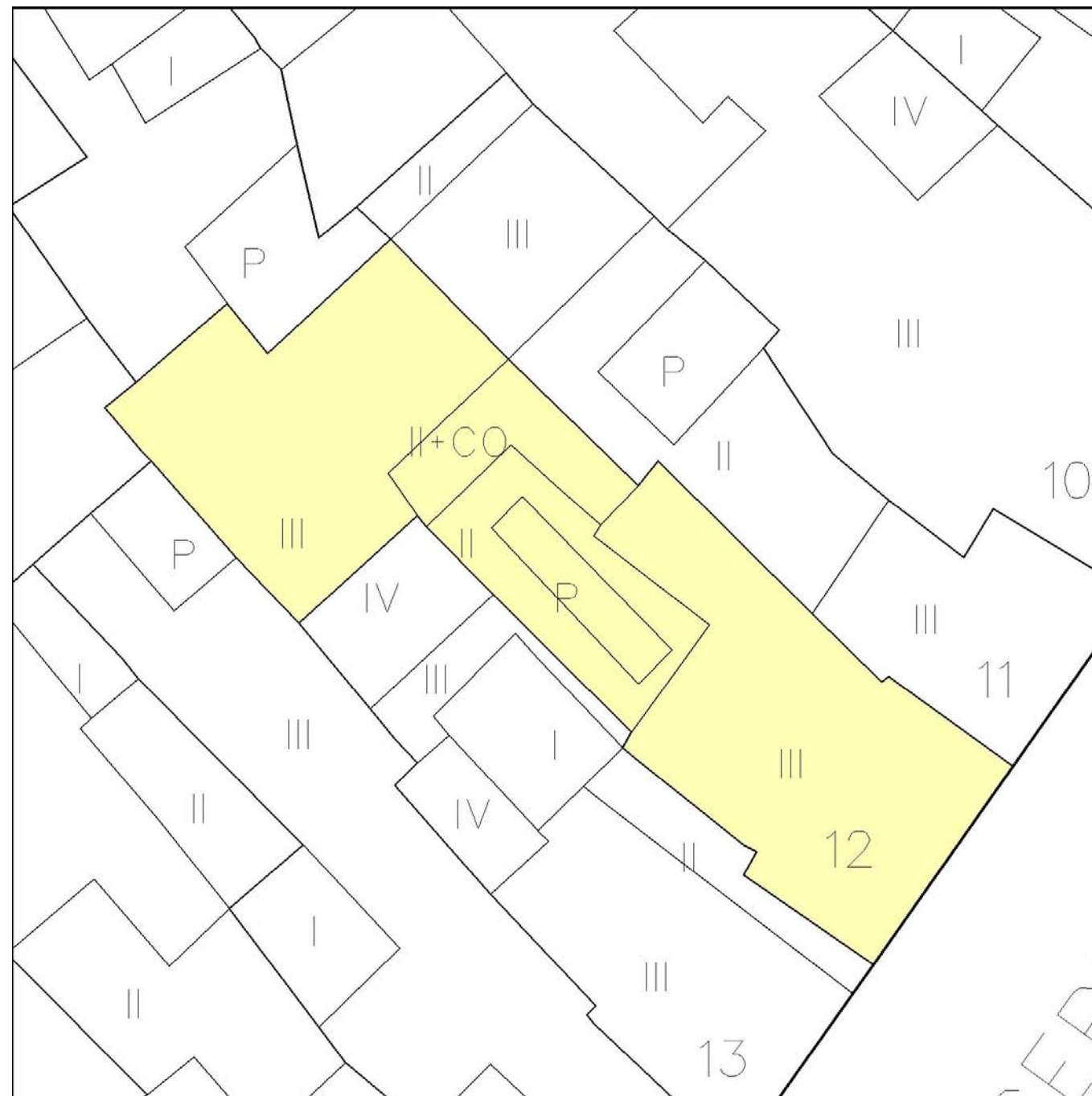
DETERMINACIONES URBANÍSTICAS

Clasificación Suelo: Suelo Urbano
 Altura edificac. I: II: III: IV: V: VI: VII:
 Interven.Admitida: Rehabilitación parcial
 Color:
 Calific.Urbanística: Residencial y compatible
 Grado Catalogac.: Conservación Arquitectónica
 Interven.Fachada: Conservación tipológica
 Protección Arqueol: Nivel II

PRESCRIPCIONES DE CATALOGACIÓN E INTERVENCIÓN

Deberá mantenerse en todo lo posible la tipología estructural del edificio original en las crujiás, volúmenes, tipo de cubiertas y patios del mismo. Deberán eliminarse los elementos o volúmenes añadidos que distorsionen la tipología original y los valores arquitectónicos y espaciales de la edificación. Cuando existan forjados de muy mala calidad (de rollizos y similares) y en mal estado de conservación podrían sustituirse éstos por otros resueltos con sistemas estructurales contemporáneos.

DETALLE DE LA FINCA



CATALOGO DE ELEMENTOS EN EL CONJUNTO HISTÓRICO - ARTÍSTICO DE JEREZ DE LA FRONTERA



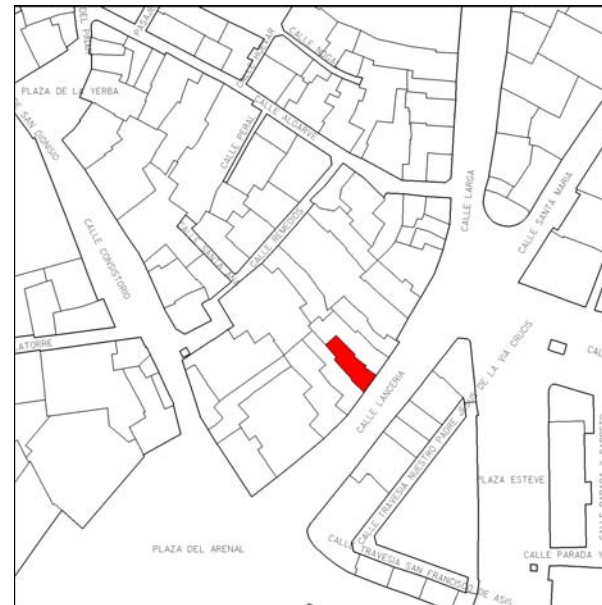
IDENTIFICACION

Denominación Histórica:
 CL LANCERIA, Nº 15, (11402), JEREZ DE LA FRONTERA
 CL LANCERIA, Nº 15, (11402), JEREZ DE LA FRONTERA
 Sector: IV Manzana: 59374 Parcela: 13

CARACTERÍSTICAS ARQUITECTÓNICAS

Cronología Predominante: s. XVIII-XIX
 Cronología Singular:
 Análisis Tipológico: Casa burguesa
 Conservación Tipológica: Rehabilitación reciente
 Uso actual: Residencial y comercial
 Estado conserv.aparente: Bueno

SITUACIÓN



ANALISIS HISTÓRICO DESCRIPTIVO

BIBLIOGRAFÍA

AFECCIONES DE LEGISLACION DE PATRIMONIO

Bien afectado por la Ley 14/2007 del Patrimonio Histórico de Andalucía.
 Afectado por trazado del sistema defensivo: Limita
 Afectado por entorno de BIC:
 Catalogación según legislación Patrimonio:

DETERMINACIONES URBANÍSTICAS


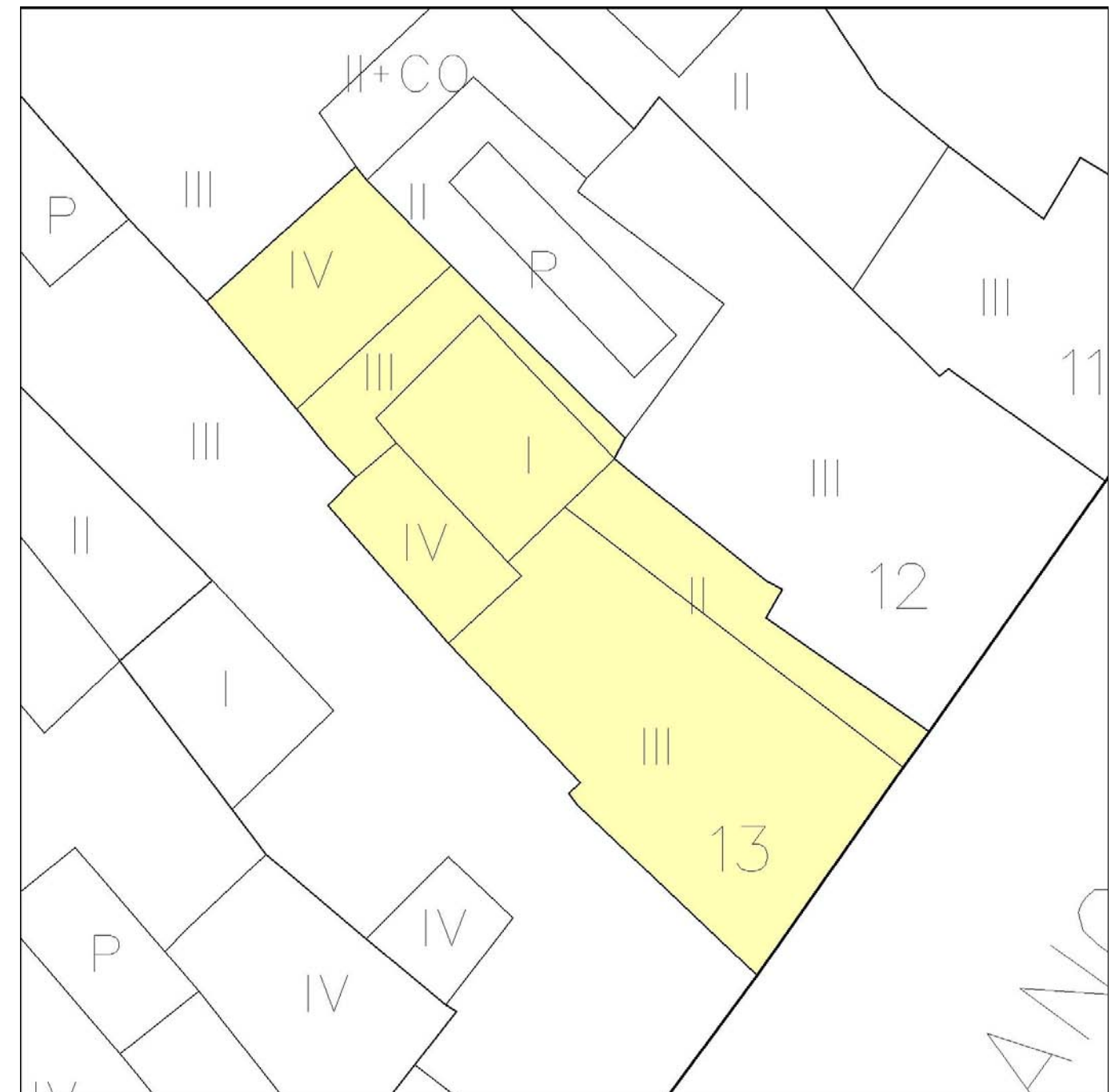
Clasificación Suelo: Suelo Urbano
 Calific.Urbanística: Residencial y compatible
 Altura edificac. I: II: III: IV: V: VI: VII:
 Grado Catalogac.: Conservación Arquitectónica
 Interven.Admitida: Rehabilitación con reforma
 Interven.Fachada: Conservación Estricta
 Color:
 Protección Arqueol: Nivel II

PRESCRIPCIONES DE CATALOGACIÓN E INTERVENCIÓN

Deberá mantenerse la apariencia exterior y elementos comunes de circulación como escaleras principales y patios estructurantes con sus galerías que, como regla general, no podrán ser privatizados en la intervención. Deberán eliminarse los elementos o volúmenes añadidos que distorsionen la tipología original y los valores arquitectónicos y espaciales de la edificación. Se permite la redistribución de tabiquería sin modificar espacios conformados con techos de diseño singular y unitario. Deberán mantenerse siempre visibles las estructuras y elementos decorativos internos y externos originales, que revistan interés arquitectónico o histórico.

Podrán reponerse elementos estructurales deteriorados repitiendo siempre los sistemas constructivos originales. Con carácter general se excluyen de este supuesto los muros de fábrica.

DETALLE DE LA FINCA



CATALOGO DE ELEMENTOS EN EL CONJUNTO HISTÓRICO - ARTÍSTICO DE JEREZ DE LA FRONTERA



IDENTIFICACION

Denominación Histórica:
 CL LANCERIA, Nº 13, (11402), JEREZ DE LA FRONTERA
 CL LANCERIA, Nº 13, (11402), JEREZ DE LA FRONTERA
 Sector: IV Manzana: 59374 Parcela: 14

CARACTERÍSTICAS ARQUITECTÓNICAS

Cronología Predominante: s. XIX
 Cronología Singular:
 Análisis Tipológico: Casa burguesa
 Conservación Tipológica: Transformación histórica
 Uso actual: Actividad económica
 Estado conserv.aparente: Bueno

ANALISIS HISTÓRICO DESCRIPTIVO

BIBLIOGRAFÍA

AFECCIONES DE LEGISLACION DE PATRIMONIO

Bien afectado por la Ley 14/2007 del Patrimonio Histórico de Andalucía.
 Afectado por trazado del sistema defensivo: Incluye
 Afectado por entorno de BIC:
 Catalogación según legislación Patrimonio:

DETERMINACIONES URBANÍSTICAS

Clasificación Suelo: Suelo Urbano
 Calific.Urbanística: Residencial y compatible
 Altura edificac. I: II: III: IV: V: VI: VII:
 Grado Catalogac.: Conservación Arquitectónica
 Interven.Admitida: Rehabilitación con reforma
 Interven.Fachada: Conservación tipológica con recuperación formal
 Color:
 Protección Arqueol: Nivel II

PRESCRIPCIONES DE CATALOGACIÓN E INTERVENCIÓN



Deberá mantenerse la apariencia exterior y elementos comunes de circulación como escaleras principales y patios estructurantes con sus galerías que, como regla general, no podrán ser privatizados en la intervención. Deberán eliminarse los elementos o volúmenes añadidos que distorsionen la tipología original y los valores arquitectónicos y espaciales de la edificación. Se permite la redistribución de tabiquería sin modificar espacios conformados con techos de diseño singular y unitario. Deberán mantenerse siempre visibles las estructuras y elementos decorativos internos y externos originales, que revistan interés arquitectónico o histórico.

Podrán reponerse elementos estructurales deteriorados repitiendo siempre los sistemas constructivos originales. Con carácter general se excluyen de este supuesto los muros de fábrica.

SITUACIÓN



DETALLE DE LA FINCA



CATALOGO DE ELEMENTOS EN EL CONJUNTO HISTÓRICO - ARTÍSTICO DE JEREZ DE LA FRONTERA



IDENTIFICACION

Denominación Histórica:
 CL LANCERIA, Nº 9, (11402), JEREZ DE LA FRONTERA
 CL LANCERIA, Nº 9, (11402), JEREZ DE LA FRONTERA
 Sector: IV Manzana: 59374 Parcela: 15

CARACTERÍSTICAS ARQUITECTÓNICAS

Cronología Predominante: s. XIX
 Cronología Singular:
 Análisis Tipológico: Casa burguesa
 Conservación Tipológica: Original
 Uso actual: Actividad económica
 Estado conserv.aparente: Bueno

SITUACIÓN



ANALISIS HISTÓRICO DESCRIPTIVO

BIBLIOGRAFÍA

AFECCIONES DE LEGISLACION DE PATRIMONIO

Bien afectado por la Ley 14/2007 del Patrimonio Histórico de Andalucía.
 Afectado por trazado del sistema defensivo: Incluye
 Afectado por entorno de BIC:
 Catalogación según legislación Patrimonio:

DETERMINACIONES URBANÍSTICAS

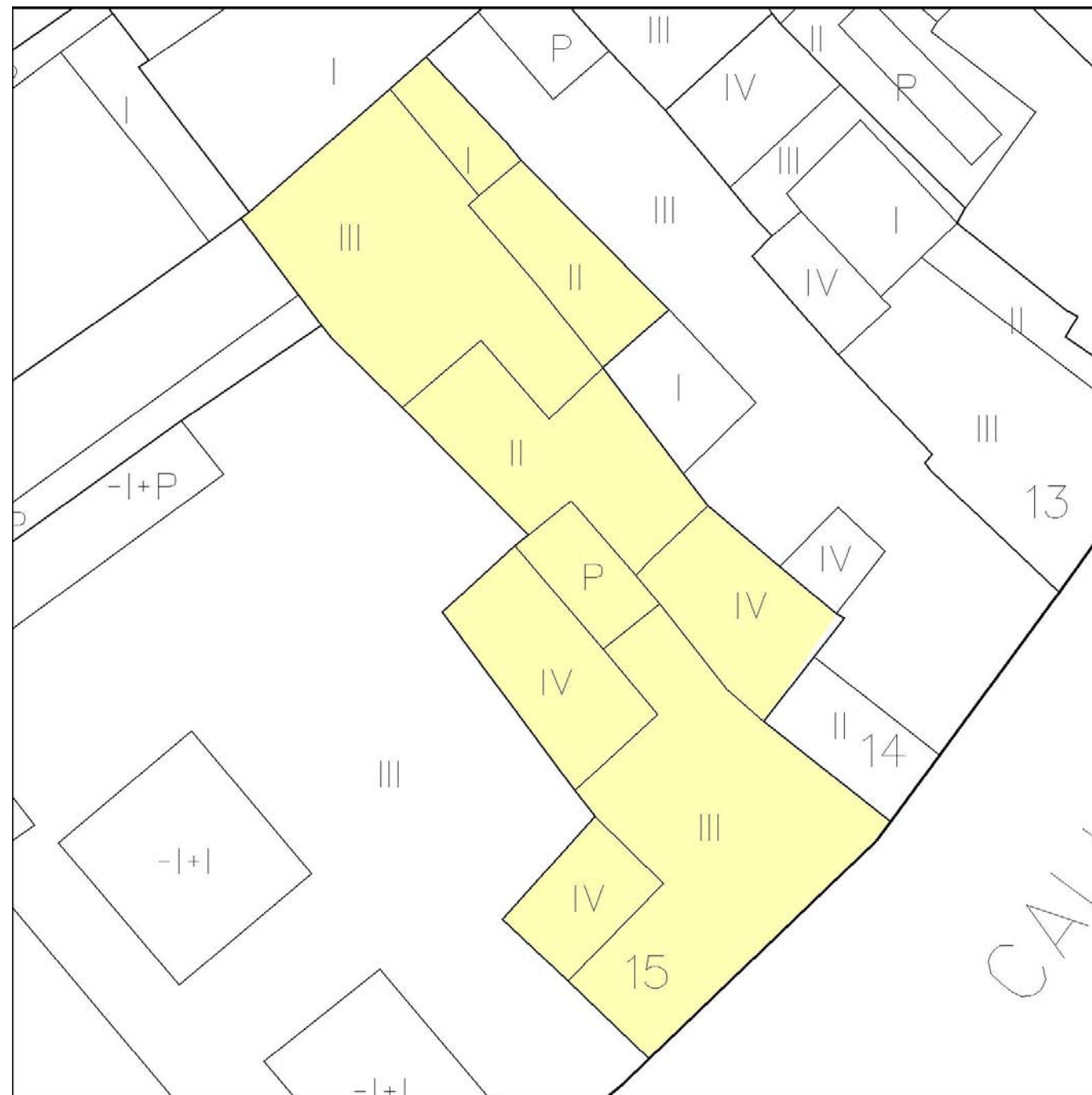
Clasificación Suelo: Suelo Urbano
 Calific.Urbanística: Residencial y compatible
 Altura edificac. I: II: III: IV: V: VI: VII:
 Grado Catalogac.: Conservación Arquitectónica
 Interven.Admitida: Rehabilitación con reforma
 Interven.Fachada: Conservación tipológica
 Color:
 Protección Arqueol: Nivel II

PRESCRIPCIONES DE CATALOGACIÓN E INTERVENCIÓN

Deberá mantenerse la apariencia exterior y elementos comunes de circulación como escaleras principales y patios estructurantes con sus galerías que, como regla general, no podrán ser privatizados en la intervención. Deberán eliminarse los elementos o volúmenes añadidos que distorsionen la tipología original y los valores arquitectónicos y espaciales de la edificación. Se permite la redistribución de tabiquería sin modificar espacios conformados con techos de diseño singular y unitario. Deberán mantenerse siempre visibles las estructuras y elementos decorativos internos y externos originales, que revistan interés arquitectónico o histórico.

Podrán reponerse elementos estructurales deteriorados repitiendo siempre los sistemas constructivos originales. Con carácter general se excluyen de este supuesto los muros de fábrica.

DETALLE DE LA FINCA



CATALOGO DE ELEMENTOS EN EL CONJUNTO HISTÓRICO - ARTÍSTICO DE JEREZ DE LA FRONTERA



IDENTIFICACION

Denominación Histórica:
 CL CONSISTORIO, Nº 2 D, (11403), JEREZ DE LA FRONTERA
 CL CONSISTORIO, Nº 2 D, (11403), JEREZ DE LA FRONTERA
 Sector: IV Manzana: 59374 Parcela: 18

CARACTERÍSTICAS ARQUITECTÓNICAS

Cronología Predominante: s. XIX
 Cronología Singular:
 Análisis Tipológico: Casa burguesa
 Conservación Tipológica: Original
 Uso actual: Actividad económica
 Estado conserv.aparente: Regular

ANALISIS HISTÓRICO DESCRIPTIVO

BIBLIOGRAFÍA

AFECCIONES DE LEGISLACION DE PATRIMONIO

Bien afectado por la Ley 14/2007 del Patrimonio Histórico de Andalucía.
 Afectado por trazado del sistema defensivo: Incluye
 Afectado por entorno de BIC:
 Catalogación según legislación Patrimonio:

DETERMINACIONES URBANÍSTICAS

Clasificación Suelo: Suelo Urbano
 Calific.Urbanística: Residencial y compatible
 Altura edificac. I: II: III: IV: V: VI: VII:
 Grado Catalogac.: Conservación Arquitectónica
 Interven.Admitida: Rehabilitación parcial
 Interven.Fachada: Conservación tipológica
 Color:
 Protección Arqueol: Nivel II



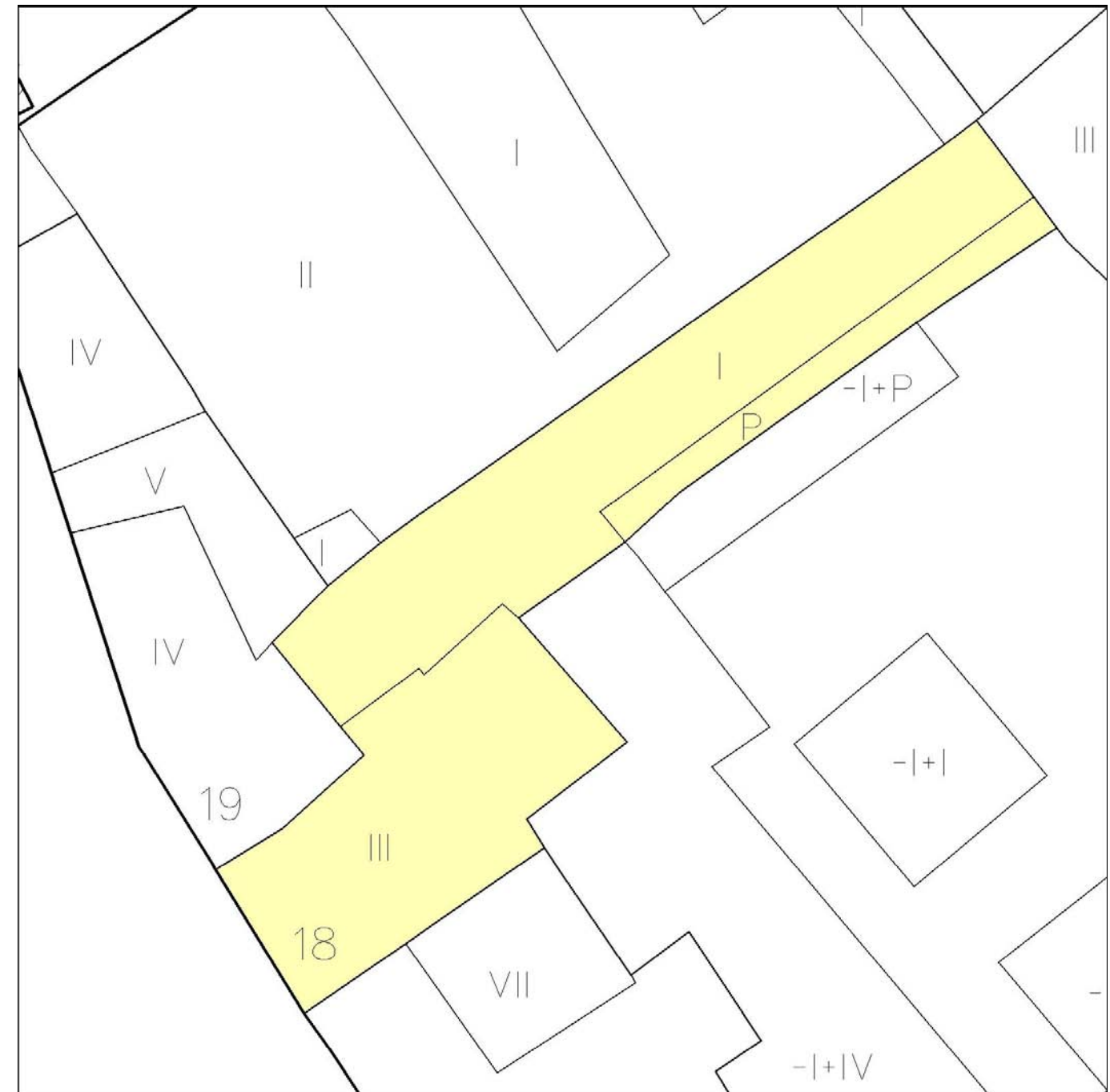
PRESCRIPCIONES DE CATALOGACIÓN E INTERVENCIÓN

Deberá mantenerse en todo lo posible la tipología estructural del edificio original en las crujiás, volúmenes, tipo de cubiertas y patios del mismo. Deberán eliminarse los elementos o volúmenes añadidos que distorsionen la tipología original y los valores arquitectónicos y espaciales de la edificación. Cuando existan forjados de muy mala calidad (de rollizos y similares) y en mal estado de conservación podrían sustituirse éstos por otros resueltos con sistemas estructurales contemporáneos.

SITUACIÓN



DETALLE DE LA FINCA



CATALOGO DE ELEMENTOS EN EL CONJUNTO HISTÓRICO - ARTÍSTICO DE JEREZ DE LA FRONTERA



IDENTIFICACION

Denominación Histórica:
 CL CONSISTORIO, Nº 2, (11403), JEREZ DE LA FRONTERA
 CL CONSISTORIO, Nº 2, (11403), JEREZ DE LA FRONTERA
 Sector: IV Manzana: 59374 Parcela: 19

CARACTERÍSTICAS ARQUITECTÓNICAS

Cronología Predominante: s. XIX
 Cronología Singular:
 Análisis Tipológico: Casa burguesa
 Conservación Tipológica: Transformación histórica
 Uso actual: Res y Act Ec
 Estado conserv.aparente: Bueno

SITUACIÓN



ANALISIS HISTÓRICO DESCRIPTIVO

BIBLIOGRAFÍA

AFECCIONES DE LEGISLACION DE PATRIMONIO

Bien afectado por la Ley 14/2007 del Patrimonio Histórico de Andalucía.
 Afectado por trazado del sistema defensivo: Incluye
 Afectado por entorno de BIC:
 Catalogación según legislación Patrimonio:

DETERMINACIONES URBANÍSTICAS

Clasificación Suelo: Suelo Urbano
 Calific.Urbanística: Residencial y compatible
 Altura edificac. I: II: III: IV: V: VI: VII:
 Grado Catalogac.: Conservación Arquitectónica
 Interven.Admitida: Rehabilitación con reforma
 Interven.Fachada: Conservación Estricta
 Color:
 Protección Arqueol: Nivel II

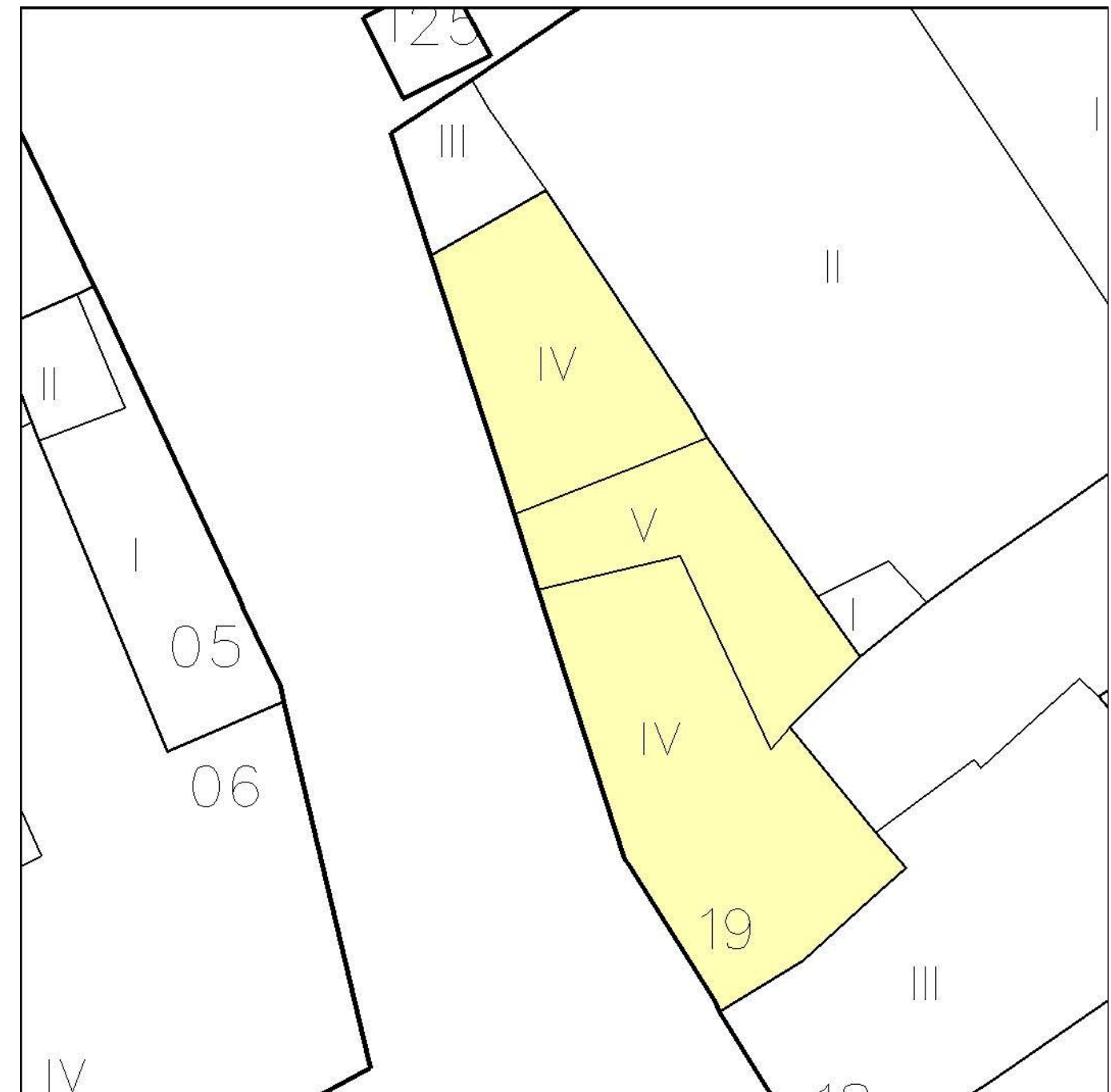
PRESCRIPCIONES DE CATALOGACIÓN E INTERVENCIÓN

Deberá mantenerse la apariencia exterior y elementos comunes de circulación como escaleras principales y patios estructurantes con sus galerías que, como regla general, no podrán ser privatizados en la intervención. Deberán eliminarse los elementos o volúmenes añadidos que distorsionen la tipología original y los valores arquitectónicos y espaciales de la edificación. Se permite la redistribución de tabiquería sin modificar espacios conformados con techos de diseño singular y unitario. Deberán mantenerse siempre visibles las estructuras y elementos decorativos internos y externos originales, que revistan interés arquitectónico o histórico.

Podrán reponerse elementos estructurales deteriorados repitiendo siempre los sistemas constructivos originales. Con carácter general se excluyen de este supuesto los muros de fábrica.

Deberán eliminarse los rótulos no ajustados a la normativa vigente y el aparato de aire acondicionado colocado en fachada.

DETALLE DE LA FINCA



CATALOGO DE ELEMENTOS EN EL CONJUNTO HISTÓRICO - ARTÍSTICO DE JEREZ DE LA FRONTERA



IDENTIFICACION

Denominación Histórica:
 Capilla de los Remedios
 CL REMEDIOS, Nº 2, (11403), JEREZ DE LA FRONTERA
 Sector: IV Manzana: 59374 Parcela: 20

CARACTERÍSTICAS ARQUITECTÓNICAS

Cronología Predominante: s. XVII
 Cronología Singular:
 Análisis Tipológico: Iglesia
 Conservación Tipológica: Rehabilitación reciente
 Uso actual: Templo
 Estado conserv.aparente: Regular



ANALISIS HISTÓRICO DESCRIPTIVO

Lo más antiguo que conserva la capilla es su portada que data de 1654, ya que el interior obedece a una restauración de principios del siglo XX. Dicha portada presenta vano adintelado entre dos columnas dóricas sobre plintos. Sobre el friso, se conserva una interesante escultura hispanoborgoñona de una Virgen con el Niño del siglo XV, con la advocación de la capilla. Al interior consta de tres naves separadas por danzas de arcos de medio punto sobre columnas y bóveda de cañón.

BIBLIOGRAFÍA AAVV.: Jerez. Guía artística y monumental. Madrid: Sílex, 2004

AFECCIONES DE LEGISLACION DE PATRIMONIO

Bien afectado por la Ley 14/2007 del Patrimonio Histórico de Andalucía.
 Afectado por trazado del sistema defensivo: Limita
 Afectado por entorno de BIC:
 Catalogación según legislación Patrimonio:


DETERMINACIONES URBANÍSTICAS

Clasificación Suelo: Suelo Urbano
 Altura edificac. I: II: III: IV: V: VI: VII:
 Interven.Admitida: Rehabilitación estricta
 Color:
 Calific.Urbánistica: Equipamiento Privado
 Grado Catalogac.: Interés Genérico
 Interven.Fachada: Conservación Estricta
 Protección Arqueol: Nivel II

PRESCRIPCIONES DE CATALOGACIÓN E INTERVENCIÓN

Deberá mantenerse la estructura resistente, apariencia exterior y elementos comunes de circulación como escaleras principales y patios estructurantes con sus galerías que, como regla general, no podrán ser privatizados en la intervención. Se permite la redistribución de tabiquería sin modificar espacios conformados con techos de diseño singular y unitario. Deberán mantenerse siempre visibles las estructuras y elementos decorativos internos y externos originales, que revistan interés arquitectónico o histórico.

DETALLE DE LA FINCA



CATALOGO DE ELEMENTOS EN EL CONJUNTO HISTÓRICO - ARTÍSTICO DE JEREZ DE LA FRONTERA



IDENTIFICACION

Denominación Histórica:
 CL REMEDIOS, Nº 6, (11403), JEREZ DE LA FRONTERA
 CL REMEDIOS, Nº 6, (11403), JEREZ DE LA FRONTERA
 Sector: IV Manzana: 59374 Parcela: 23

CARACTERÍSTICAS ARQUITECTÓNICAS

Cronología Predominante: Fines s. XIX y principios s. XX
 Cronología Singular:
 Análisis Tipológico: Casa burguesa
 Conservación Tipológica: Original
 Uso actual:
 Estado conserv.aparente: Bueno

SITUACIÓN



ANALISIS HISTÓRICO DESCRIPTIVO

BIBLIOGRAFÍA

AFECCIONES DE LEGISLACION DE PATRIMONIO

Bien afectado por la Ley 14/2007 del Patrimonio Histórico de Andalucía.
 Afectado por trazado del sistema defensivo: Limita
 Afectado por entorno de BIC:
 Catalogación según legislación Patrimonio:



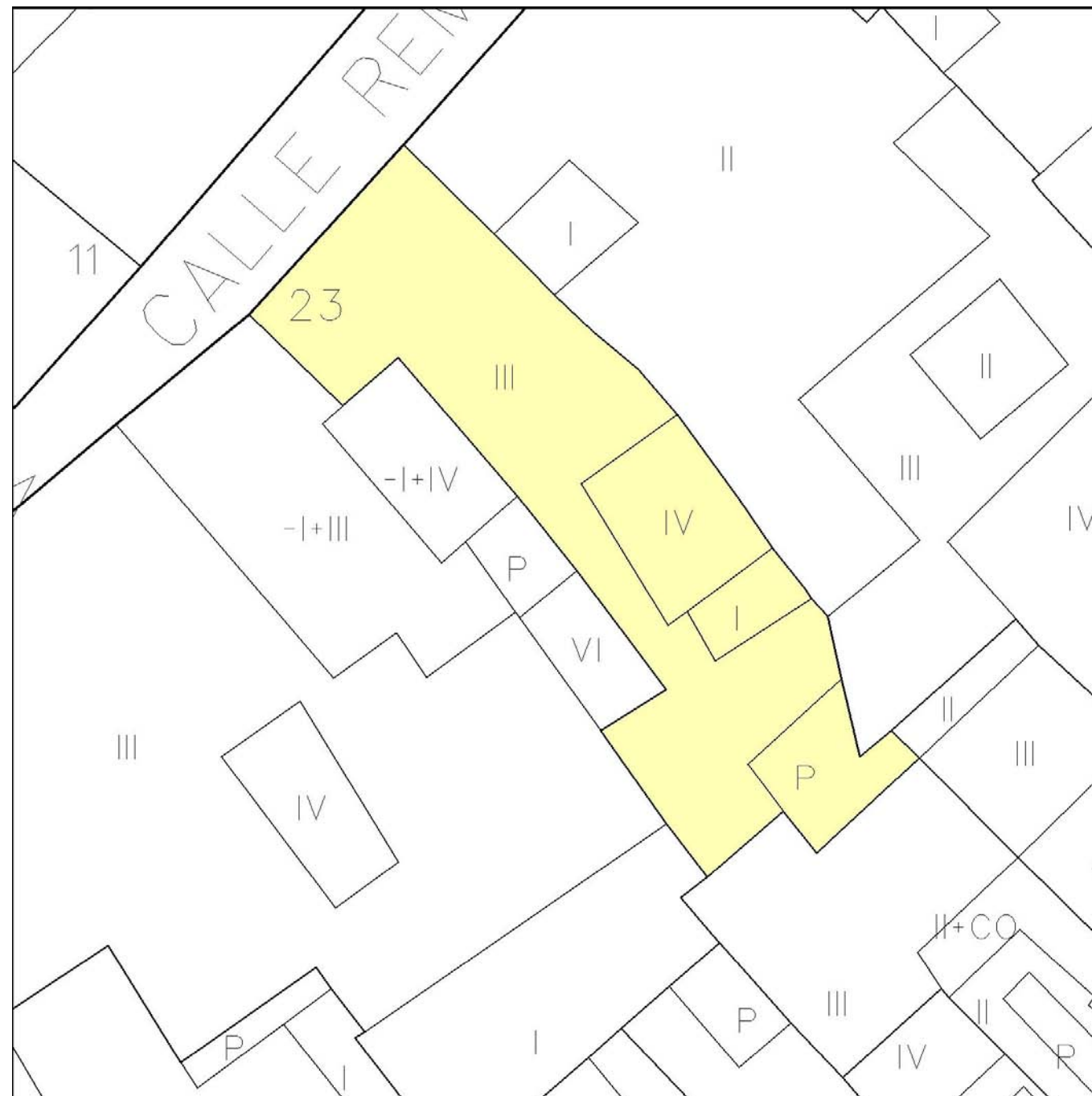
DETERMINACIONES URBANÍSTICAS

Clasificación Suelo: Suelo Urbano
 Calific.Urbanística: Residencial y compatible
 Altura edificac. I: II: III: IV: V: VI: VII:
 Grado Catalogac.: Conservación Arquitectónica
 Interven.Admitida: Rehabilitación parcial
 Interven.Fachada: Conservación tipológica
 Color:
 Protección Arqueol: Nivel II

PRESCRIPCIONES DE CATALOGACIÓN E INTERVENCIÓN

Deberá mantenerse en todo lo posible la tipología estructural del edificio original en las crujiás, volúmenes, tipo de cubiertas y patios del mismo. Deberán eliminarse los elementos o volúmenes añadidos que distorsionen la tipología original y los valores arquitectónicos y espaciales de la edificación. Cuando existan forjados de muy mala calidad (de rollizos y similares) y en mal estado de conservación podrían sustituirse éstos por otros resuelto con sistemas estructurales contemporáneos.

DETALLE DE LA FINCA



CATALOGO DE ELEMENTOS EN EL CONJUNTO HISTÓRICO - ARTÍSTICO DE JEREZ DE LA FRONTERA

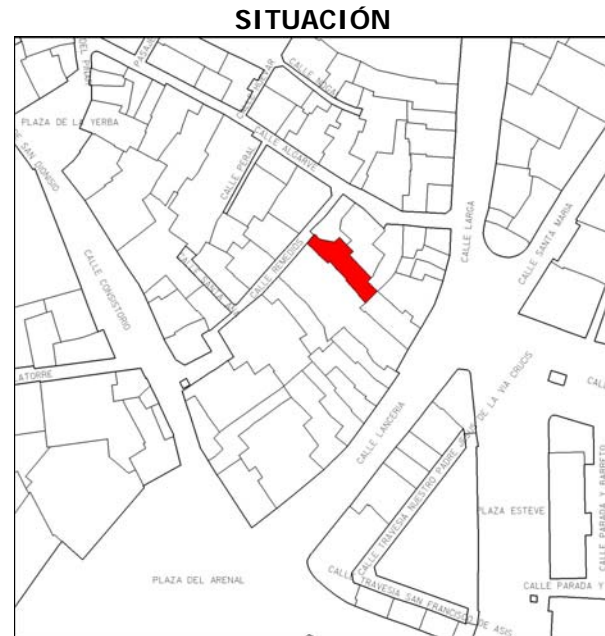


IDENTIFICACION

Denominación Histórica:
 CL REMEDIOS, Nº 14, (11403), JEREZ DE LA FRONTERA
 CL REMEDIOS, Nº 14, (11403), JEREZ DE LA FRONTERA
 Sector: IV Manzana: 59374 Parcela: 24

CARACTERÍSTICAS ARQUITECTÓNICAS

Cronología Predominante: Fines s. XIX y principios s. XX
 Cronología Singular:
 Análisis Tipológico: Casa patio
 Conservación Tipológica: Transformación histórica
 Uso actual: Residencial
 Estado conserv.aparente: Bueno



ANALISIS HISTÓRICO DESCRIPTIVO

BIBLIOGRAFÍA

AFECCIONES DE LEGISLACION DE PATRIMONIO

Bien afectado por la Ley 14/2007 del Patrimonio Histórico de Andalucía.
 Afectado por trazado del sistema defensivo: Limita
 Afectado por entorno de BIC:
 Catalogación según legislación Patrimonio:

DETERMINACIONES URBANÍSTICAS

Clasificación Suelo: Suelo Urbano
 Calific.Urbanística: Residencial y compatible
 Altura edificac. I: II: III: IV: V: VI: VII:
 Grado Catalogac.: Conservación Arquitectónica
 Interven.Admitida: Rehabilitación parcial
 Interven.Fachada: Conservación Estricta
 Color:
 Protección Arqueol: Nivel II

PRESCRIPCIONES DE CATALOGACIÓN E INTERVENCIÓN

Deberá mantenerse en todo lo posible la tipología estructural del edificio original en las crujías, volúmenes, tipo de cubiertas y patios del mismo. Deberán eliminarse los elementos o volúmenes añadidos que distorsionen la tipología original y los valores arquitectónicos y espaciales de la edificación. Cuando existan forjados de muy mala calidad (de rollizos y similares) y en mal estado de conservación podrían sustituirse éstos por otros resueltos con sistemas estructurales contemporáneos.

DETALLE DE LA FINCA

