

CATALOGO DE ELEMENTOS EN EL CONJUNTO HISTÓRICO - ARTÍSTICO DE JEREZ DE LA FRONTERA



IDENTIFICACION

Denominación Histórica:
 PZ COMPAÑIA, Nº 5, (11403), JEREZ DE LA FRONTERA
 PZ COMPAÑIA, Nº 5, (11403), JEREZ DE LA FRONTERA
 Sector: V Manzana: 57407 Parcela: 02

CARACTERÍSTICAS ARQUITECTÓNICAS

Cronología Predominante: s. XIX
 Cronología Singular:
 Análisis Tipológico: Casa patio
 Conservación Tipológica: Transformación histórica
 Uso actual: Residencial
 Estado conserv.aparente: Bueno

ANALISIS HISTÓRICO DESCRIPTIVO

BIBLIOGRAFÍA

AFECCIONES DE LEGISLACION DE PATRIMONIO

Bien afectado por la Ley 14/2007 del Patrimonio Histórico de Andalucía.
 Afectado por trazado del sistema defensivo:
 Afectado por entorno de BIC:
 Catalogación según legislación Patrimonio:

DETERMINACIONES URBANÍSTICAS

Clasificación Suelo: Suelo Urbano
 Altura edificac. I: II: III: IV: V: VI: VII:
 Interven.Admitida: Rehabilitación con reforma
 Color:
 Calific.Urbanística: Residencial y compatible
 Grado Catalogac.: Conservación Arquitectónica
 Interven.Fachada: Conservación tipológica
 Protección Arqueol: Nivel III

PRESCRIPCIONES DE CATALOGACIÓN E INTERVENCIÓN


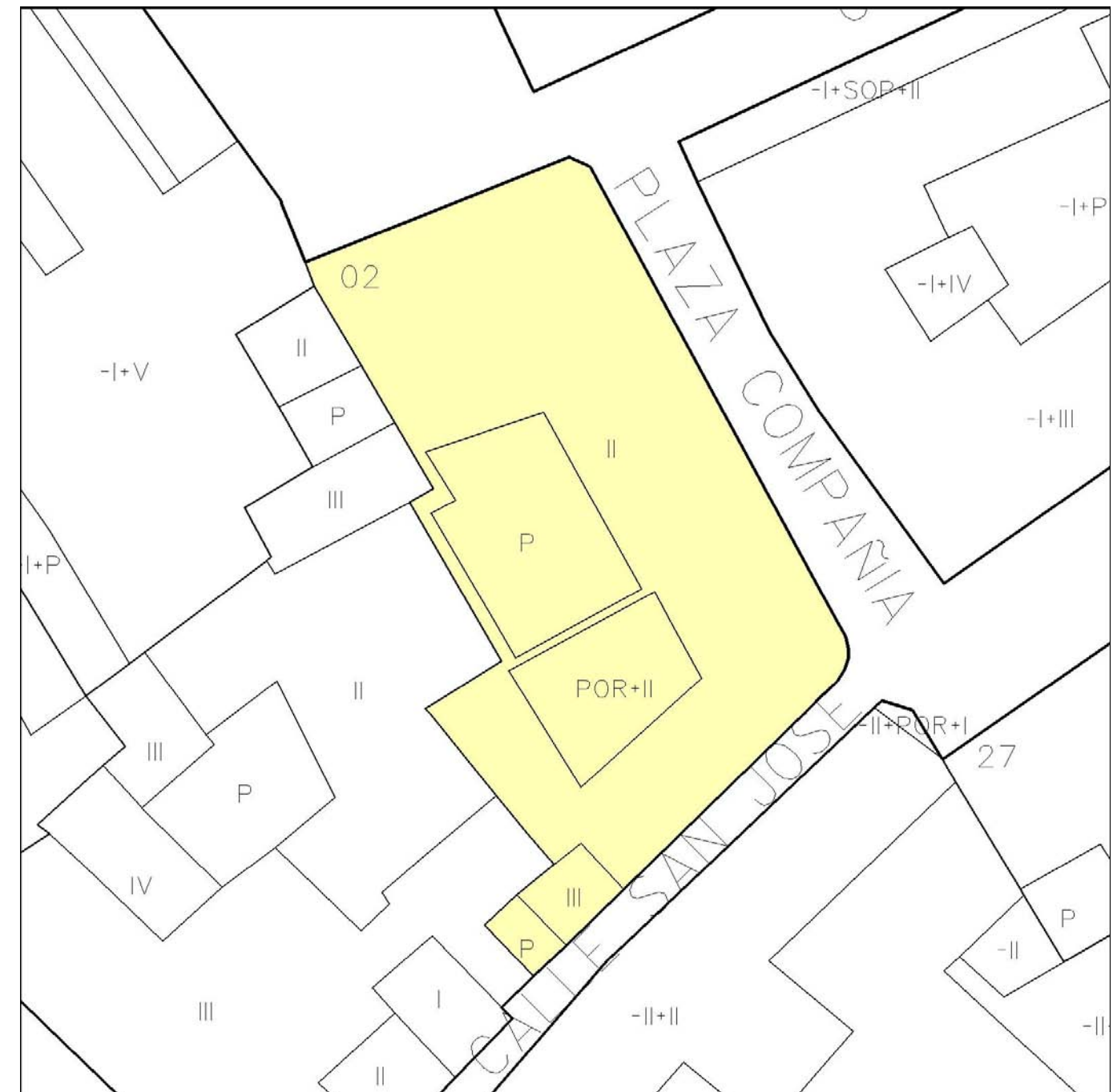
Deberá mantenerse la apariencia exterior y elementos comunes de circulación como escaleras principales y patios estructurantes con sus galerías que, como regla general, no podrán ser privatizados en la intervención. Deberán eliminarse los elementos o volúmenes añadidos que distorsionen la tipología original y los valores arquitectónicos y espaciales de la edificación. Se permite la redistribución de tabiquería sin modificar espacios conformados con techos de diseño singular y unitario. Deberán mantenerse siempre visibles las estructuras y elementos decorativos internos y externos originales, que revistan interés arquitectónico o histórico.

Podrán reponerse elementos estructurales deteriorados repitiendo siempre los sistemas constructivos originales. Con carácter general se excluyen de este supuesto los muros de fábrica.

SITUACIÓN



DETALLE DE LA FINCA



CATALOGO DE ELEMENTOS EN EL CONJUNTO HISTÓRICO - ARTÍSTICO DE JEREZ DE LA FRONTERA



IDENTIFICACION

Denominación Histórica:
 CL FRANCOS, Nº 24, (11403), JEREZ DE LA FRONTERA
 CL FRANCOS, Nº 24, (11403), JEREZ DE LA FRONTERA
 Sector: V Manzana: 57407 Parcela: 03

CARACTERÍSTICAS ARQUITECTÓNICAS

Cronología Predominante: s. XIX
 Cronología Singular:
 Análisis Tipológico: Casa burguesa
 Conservación Tipológica: Original
 Uso actual: Residencial y comercial
 Estado conserv.aparente: Bueno

SITUACIÓN



ANALISIS HISTÓRICO DESCRIPTIVO

BIBLIOGRAFÍA

AFECCIONES DE LEGISLACION DE PATRIMONIO

Bien afectado por la Ley 14/2007 del Patrimonio Histórico de Andalucía.
 Afectado por trazado del sistema defensivo:
 Afectado por entorno de BIC:
 Catalogación según legislación Patrimonio:

DETERMINACIONES URBANÍSTICAS


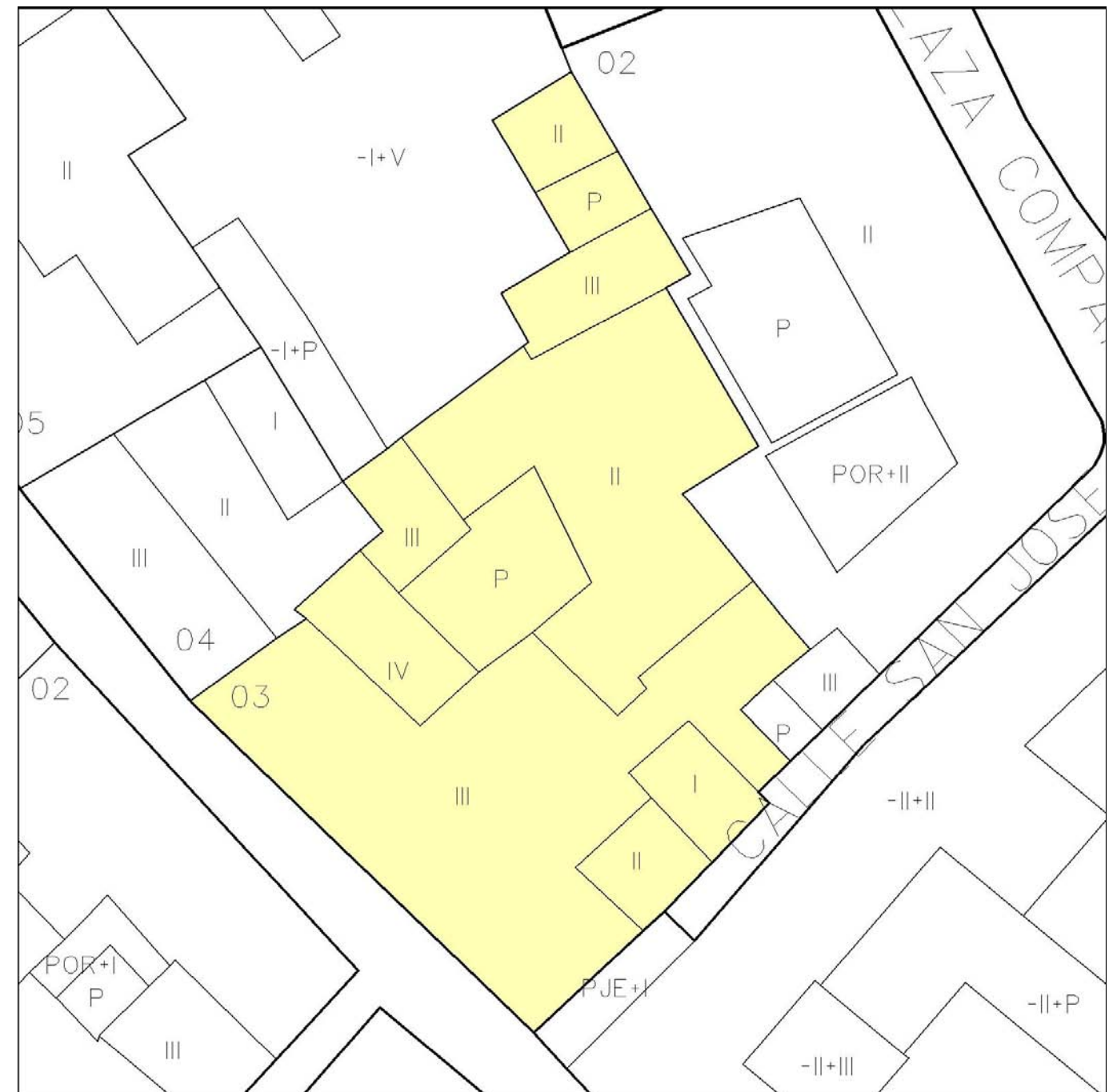
Clasificación Suelo: Suelo Urbano
 Calific.Urbanística: Residencial y compatible
 Altura edificac. I: II: III: IV: V: VI: VII:
 Grado Catalogac.: Conservación Arquitectónica
 Interven.Admitida: Rehabilitación con reforma
 Interven.Fachada: Conservación Estricta
 Color:
 Protección Arqueol: Nivel III

PRESCRIPCIONES DE CATALOGACIÓN E INTERVENCIÓN

Deberá mantenerse la apariencia exterior y elementos comunes de circulación como escaleras principales y patios estructurantes con sus galerías que, como regla general, no podrán ser privatizados en la intervención. Deberán eliminarse los elementos o volúmenes añadidos que distorsionen la tipología original y los valores arquitectónicos y espaciales de la edificación. Se permite la redistribución de tabiquería sin modificar espacios conformados con techos de diseño singular y unitario. Deberán mantenerse siempre visibles las estructuras y elementos decorativos internos y externos originales, que revistan interés arquitectónico o histórico.

Podrán reponerse elementos estructurales deteriorados repitiendo siempre los sistemas constructivos originales. Con carácter general se excluyen de este supuesto los muros de fábrica.

DETALLE DE LA FINCA



CATALOGO DE ELEMENTOS EN EL CONJUNTO HISTÓRICO - ARTÍSTICO DE JEREZ DE LA FRONTERA

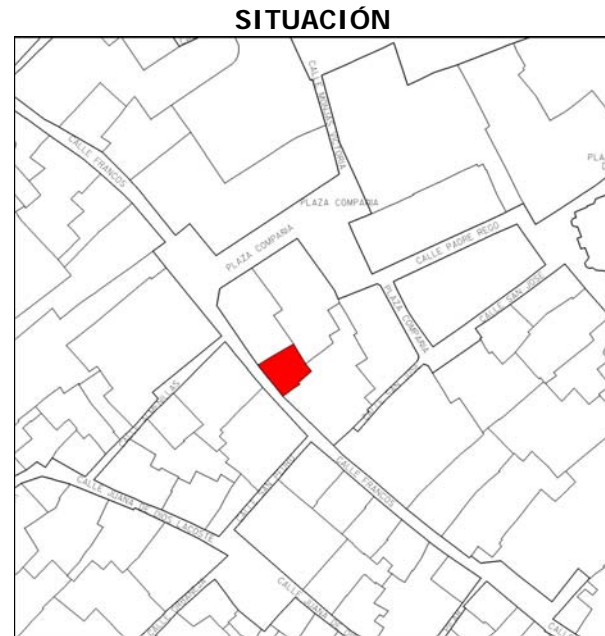


IDENTIFICACION

Denominación Histórica:
 CL FRANCOS, Nº 26, (11403), JEREZ DE LA FRONTERA
 CL FRANCOS, Nº 26, (11403), JEREZ DE LA FRONTERA
 Sector: V Manzana: 57407 Parcela: 04

CARACTERÍSTICAS ARQUITECTÓNICAS

Cronología Predominante: s. XVIII
 Cronología Singular:
 Análisis Tipológico: Casa patio
 Conservación Tipológica: Transformación histórica
 Uso actual: Res y Act Ec
 Estado conserv.aparente: Bueno



ANALISIS HISTÓRICO DESCRIPTIVO

BIBLIOGRAFÍA

AFECCIONES DE LEGISLACION DE PATRIMONIO

Bien afectado por la Ley 14/2007 del Patrimonio Histórico de Andalucía.
 Afectado por trazado del sistema defensivo:
 Afectado por entorno de BIC:
 Catalogación según legislación Patrimonio:

DETERMINACIONES URBANÍSTICAS


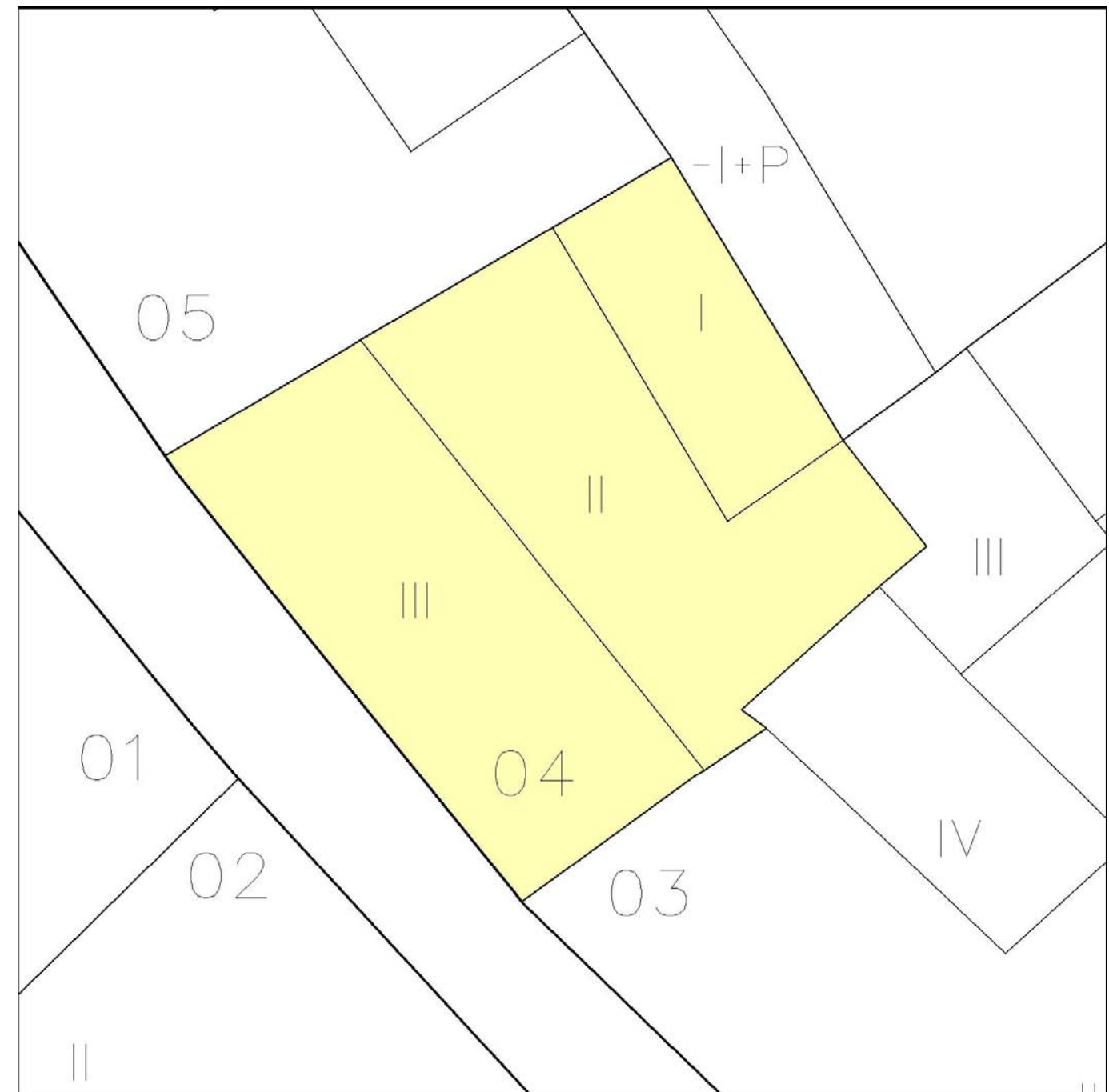
Clasificación Suelo: Suelo Urbano Calific.Urbanística: Residencial y compatible
 Altura edificac. I: II: III: IV: V: VI: VII: Grado Catalogac.: Conservación Arquitectónica
 Interven.Admitida: Rehabilitación con reforma Interven.Fachada: Conservación Estricta
 Color: Protección Arqueol: Nivel III

PRESCRIPCIONES DE CATALOGACIÓN E INTERVENCIÓN

Deberá mantenerse la apariencia exterior y elementos comunes de circulación como escaleras principales y patios estructurantes con sus galerías que, como regla general, no podrán ser privatizados en la intervención. Deberán eliminarse los elementos o volúmenes añadidos que distorsionen la tipología original y los valores arquitectónicos y espaciales de la edificación. Se permite la redistribución de tabiquería sin modificar espacios conformados con techos de diseño singular y unitario. Deberán mantenerse siempre visibles las estructuras y elementos decorativos internos y externos originales, que revistan interés arquitectónico o histórico.

Podrán reponerse elementos estructurales deteriorados repitiendo siempre los sistemas constructivos originales. Con carácter general se excluyen de este supuesto los muros de fábrica.

DETALLE DE LA FINCA



CATALOGO DE ELEMENTOS EN EL CONJUNTO HISTÓRICO - ARTÍSTICO DE JEREZ DE LA FRONTERA



IDENTIFICACION

Denominación Histórica:
 PZ SAN MARCOS, Nº 5, (11403), JEREZ DE LA FRONTERA
 PZ SAN MARCOS, Nº 5, (11403), JEREZ DE LA FRONTERA
 Sector: V Manzana: 58398 Parcela: 02

CARACTERÍSTICAS ARQUITECTÓNICAS

Cronología Predominante: s. XIX
 Cronología Singular:
 Análisis Tipológico: Casa patio
 Conservación Tipológica: Rehabilitación reciente
 Uso actual: Sin uso
 Estado conserv.aparente: Rehabilit

ANALISIS HISTÓRICO DESCRIPTIVO

BIBLIOGRAFÍA

AFECCIONES DE LEGISLACION DE PATRIMONIO

Bien afectado por la Ley 14/2007 del Patrimonio Histórico de Andalucía.
 Afectado por trazado del sistema defensivo:
 Afectado por entorno de BIC:
 Catalogación según legislación Patrimonio:

DETERMINACIONES URBANÍSTICAS

Clasificación Suelo: Suelo Urbano
 Altura edificac. I: II: III: IV: V: VI: VII:
 Interven.Admitida: Rehabilitación con reforma
 Color:
 Calific.Urbanística: Residencial y compatible
 Grado Catalogac.: Conservación Arquitectónica
 Interven.Fachada: Conservación estricta con recuperación formal
 Protección Arqueol: Nivel III

PRESCRIPCIONES DE CATALOGACIÓN E INTERVENCIÓN



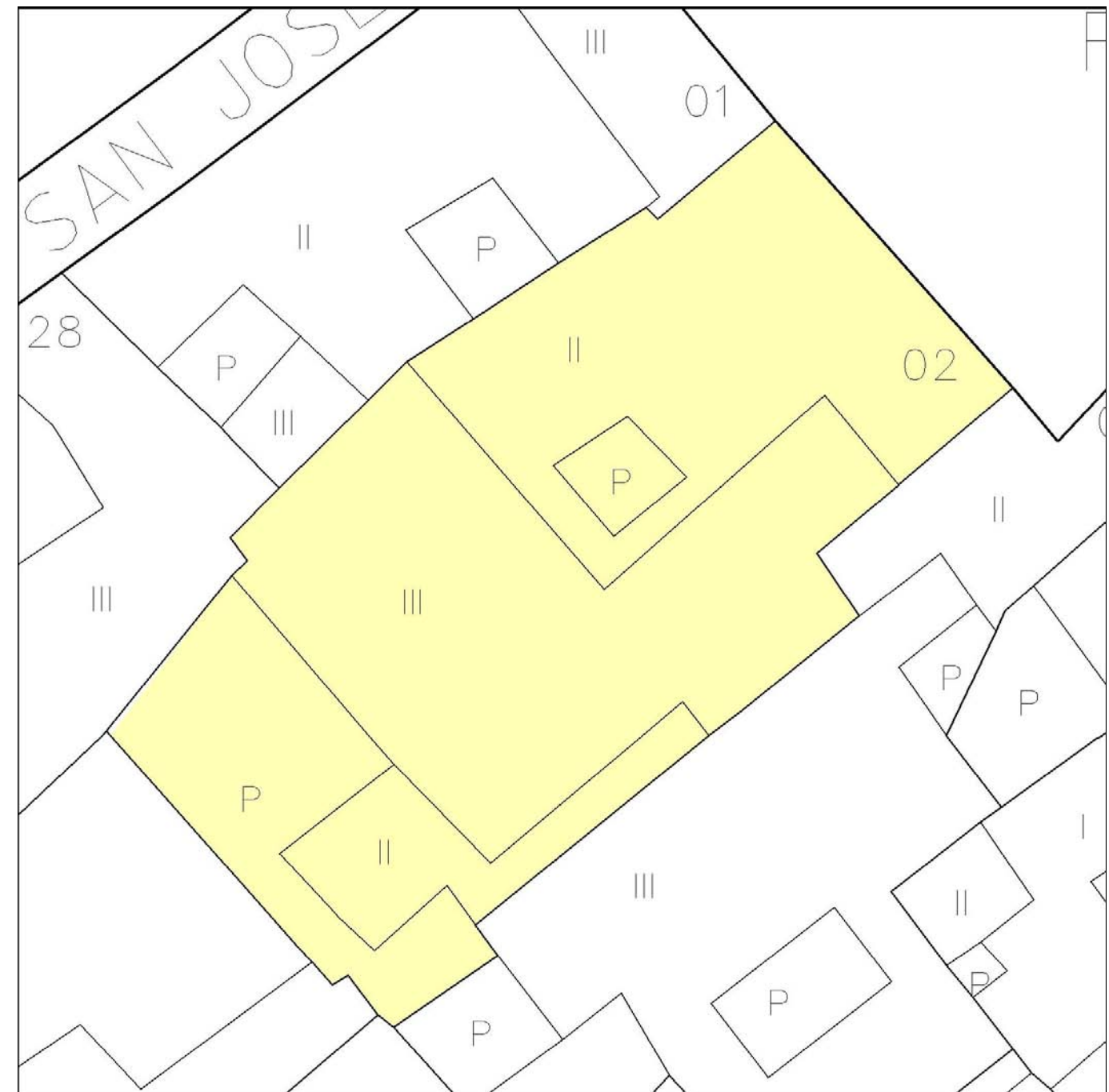
Deberá mantenerse la apariencia exterior y elementos comunes de circulación como escaleras principales y patios estructurantes con sus galerías que, como regla general, no podrán ser privatizados en la intervención. Deberán eliminarse los elementos o volúmenes añadidos que distorsionen la tipología original y los valores arquitectónicos y espaciales de la edificación. Se permite la redistribución de tabiquería sin modificar espacios conformados con techos de diseño singular y unitario. Deberán mantenerse siempre visibles las estructuras y elementos decorativos internos y externos originales, que revistan interés arquitectónico o histórico.

Podrán reponerse elementos estructurales deteriorados repitiendo siempre los sistemas constructivos originales. Con carácter general se excluyen de este supuesto los muros de fábrica.

SITUACIÓN



DETALLE DE LA FINCA



CATALOGO DE ELEMENTOS EN EL CONJUNTO HISTÓRICO - ARTÍSTICO DE JEREZ DE LA FRONTERA



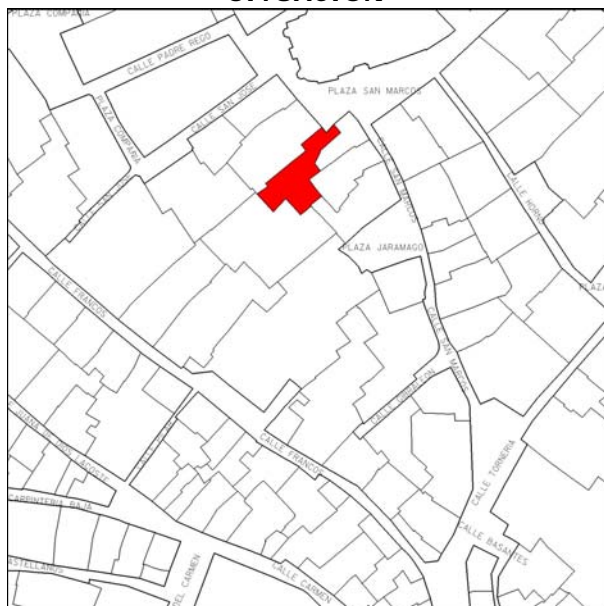
IDENTIFICACION

Denominación Histórica:
PZ SAN MARCOS, Nº 4, (11403), JEREZ DE LA FRONTERA
PZ SAN MARCOS, Nº 4, (11403), JEREZ DE LA FRONTERA
Sector: V Manzana: 58398 Parcela: 03

CARACTERÍSTICAS ARQUITECTÓNICAS

Cronología Predominante: s. XIX
Cronología Singular:
Análisis Tipológico: Casa patio con anexos
Conservación Tipológica: Transformación histórica
Uso actual: Residencial
Estado conserv.aparente: Bueno

SITUACIÓN



ANALISIS HISTÓRICO DESCRIPTIVO

BIBLIOGRAFÍA

AFECCIONES DE LEGISLACION DE PATRIMONIO

Bien afectado por la Ley 14/2007 del Patrimonio Histórico de Andalucía.
Afectado por trazado del sistema defensivo:
Afectado por entorno de BIC:
Catalogación según legislación Patrimonio:



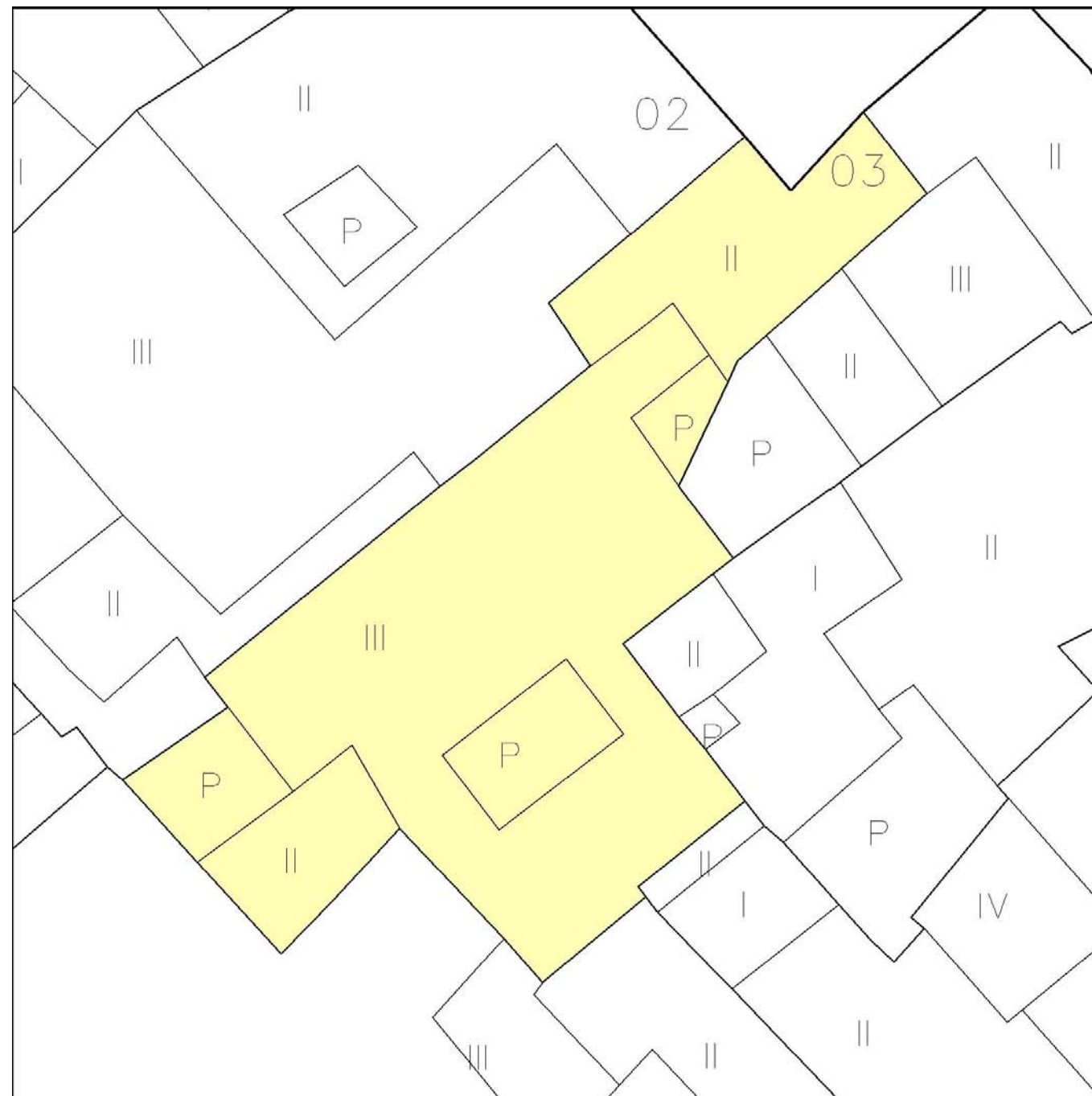
DETERMINACIONES URBANÍSTICAS

Clasificación Suelo: Suelo Urbano
Altura edificac. I: II: III: IV: V: VI: VII:
Interven.Admitida: Rehabilitación parcial
Color:
Calific.Urbanística: Residencial y compatible
Grado Catalogac.: Conservación Arquitectónica
Interven.Fachada: Conservación tipológica
Protección Arqueol: Nivel III

PRESCRIPCIONES DE CATALOGACIÓN E INTERVENCIÓN

Deberá mantenerse en todo lo posible la tipología estructural del edificio original en las crujiás, volúmenes, tipo de cubiertas y patios del mismo. Deberán eliminarse los elementos o volúmenes añadidos que distorsionen la tipología original y los valores arquitectónicos y espaciales de la edificación. Cuando existan forjados de muy mala calidad (de rollizos y similares) y en mal estado de conservación podrían sustituirse éstos por otros resueltos con sistemas estructurales contemporáneos.

DETALLE DE LA FINCA



CATALOGO DE ELEMENTOS EN EL CONJUNTO HISTÓRICO - ARTÍSTICO DE JEREZ DE LA FRONTERA

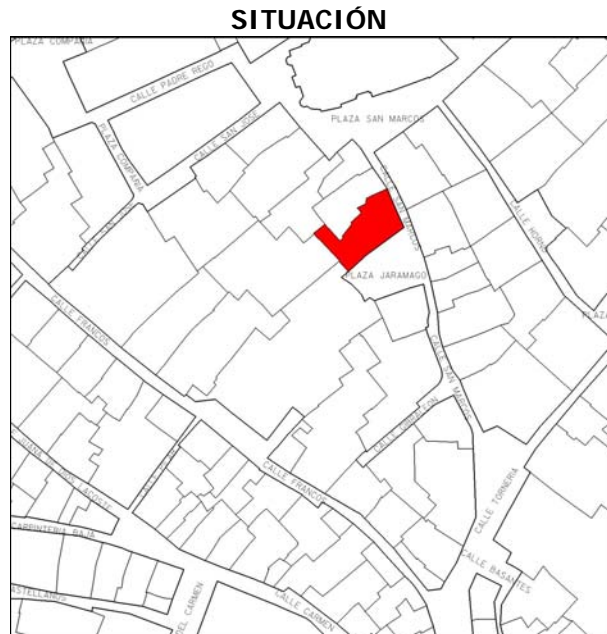


IDENTIFICACION

Denominación Histórica:
 PZ JARAMAGO, Nº 11, (11403), JEREZ DE LA FRONTERA
 PZ JARAMAGO, Nº 11, (11403), JEREZ DE LA FRONTERA
 Sector: V Manzana: 58398 Parcela: 06

CARACTERÍSTICAS ARQUITECTÓNICAS

Cronología Predominante: s. XVIII
 Cronología Singular:
 Análisis Tipológico: Casa señorial
 Conservación Tipológica: Rehabilitación reciente
 Uso actual: Residencial
 Estado conserv.aparente: Bueno



ANALISIS HISTÓRICO DESCRIPTIVO

Se trata de un notable ejemplar de vivienda de la segunda mitad del siglo XVIII, donde destaca su portada, compuesta mediante pilastras cajeadas y baquetón articulado. También son de reseñar sus voluminosas repisas de apoyo de los cierros de la fachada y la columna esquinera, rematada con rocalla.

BIBLIOGRAFÍA AAVV.: Jerez. Guía artística y monumental. Madrid: Sílex, 2004

AFECCIONES DE LEGISLACION DE PATRIMONIO

Bien afectado por la Ley 14/2007 del Patrimonio Histórico de Andalucía.
 Afectado por trazado del sistema defensivo:
 Afectado por entorno de BIC:
 Catalogación según legislación Patrimonio:

DETERMINACIONES URBANÍSTICAS


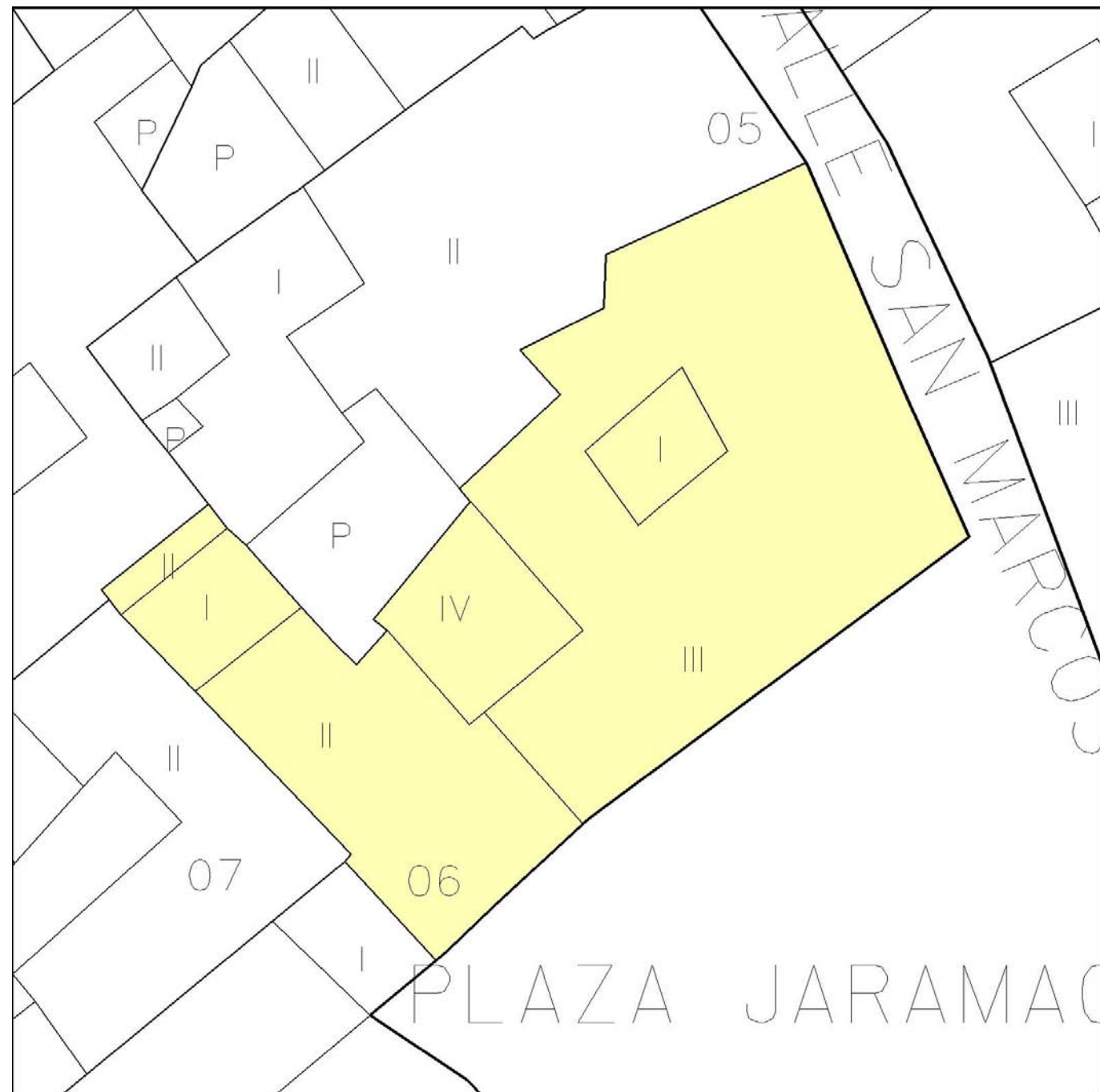
Clasificación Suelo: Suelo Urbano Calific.Urbanística: Residencial y compatible
 Altura edificac. I: II: III: IV: V: VI: VII:
 Grado Catalogac.: Interés Genérico
 Interven.Admitida: Rehabilitación con reforma Interven.Fachada: Conservación Estricta
 Color: Protección Arqueol: Nivel III

PRESCRIPCIONES DE CATALOGACIÓN E INTERVENCIÓN

Deberá mantenerse la apariencia exterior y elementos comunes de circulación como escaleras principales y patios estructurantes con sus galerías que, como regla general, no podrán ser privatizados en la intervención. Deberán eliminarse los elementos o volúmenes añadidos que distorsionen la tipología original y los valores arquitectónicos y espaciales de la edificación. Se permite la redistribución de tabiquería sin modificar espacios conformados con techos de diseño singular y unitario. Deberán mantenerse siempre visibles las estructuras y elementos decorativos internos y externos originales, que revistan interés arquitectónico o histórico.

Podrán reponerse elementos estructurales deteriorados repitiendo siempre los sistemas constructivos originales. Con carácter general se excluyen de este supuesto los muros de fábrica.

DETALLE DE LA FINCA



CATALOGO DE ELEMENTOS EN EL CONJUNTO HISTÓRICO - ARTÍSTICO DE JEREZ DE LA FRONTERA



IDENTIFICACION

Denominación Histórica:
CL SAN MARCOS, Nº 3 A, (11403), JEREZ DE LA FRONTERA
CL SAN MARCOS, Nº 3 A, (11403), JEREZ DE LA FRONTERA
Sector: V Manzana: 58398 Parcela: 10

CARACTERÍSTICAS ARQUITECTÓNICAS

Cronología Predominante:
Cronología Singular:
Análisis Tipológico: Sin datos
Conservación Tipológica:
Uso actual: Residencial
Estado conserv.aparente: Bueno

SITUACIÓN



ANALISIS HISTÓRICO DESCRIPTIVO

BIBLIOGRAFÍA

AFECCIONES DE LEGISLACION DE PATRIMONIO

Bien afectado por la Ley 14/2007 del Patrimonio Histórico de Andalucía.
Afectado por trazado del sistema defensivo:
Afectado por entorno de BIC:
Catalogación según legislación Patrimonio:



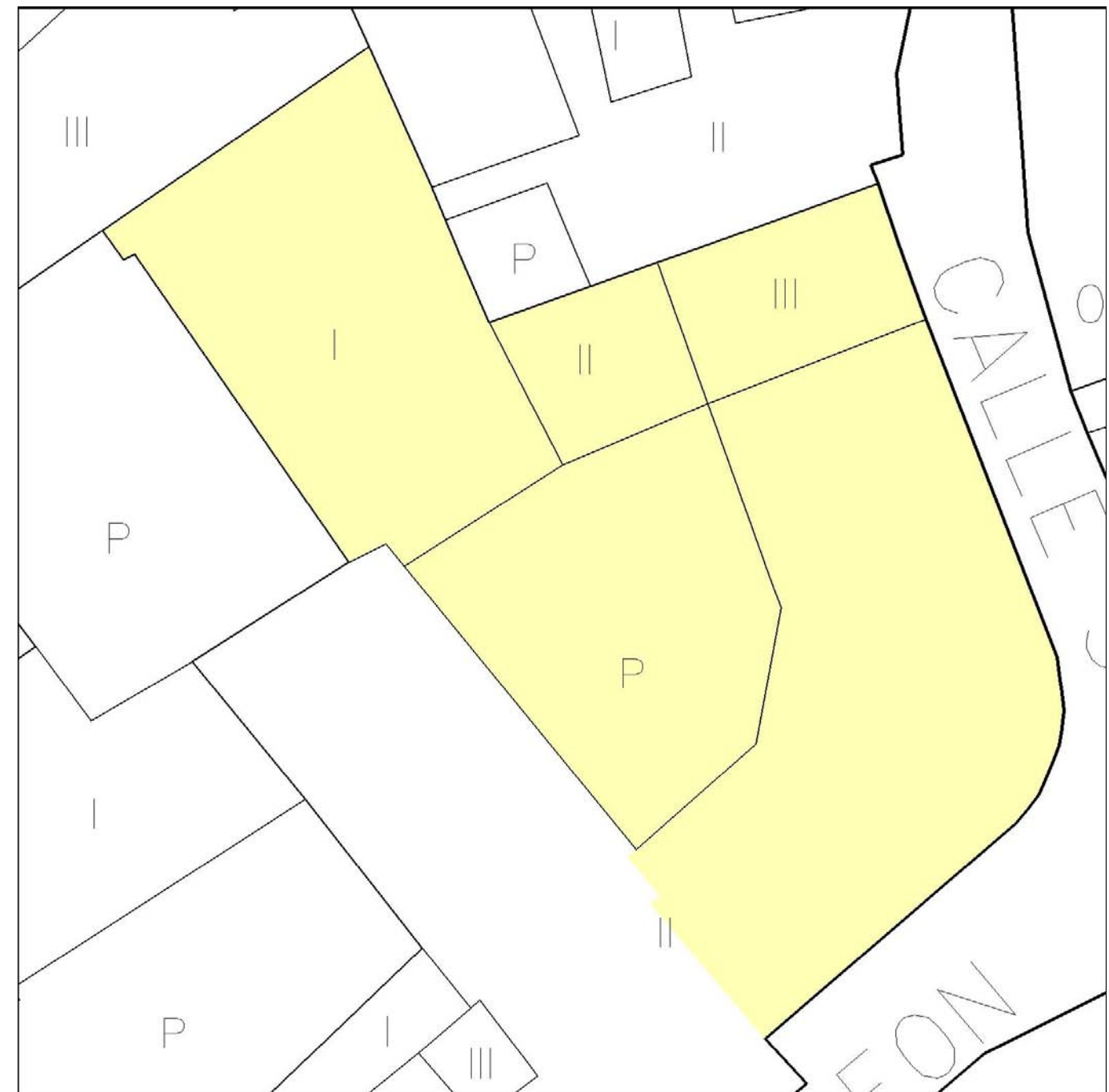
DETERMINACIONES URBANÍSTICAS

Clasificación Suelo: Suelo Urbano
Altura edificac. I: II: III: IV: V: VI: VII:
Interven.Admitida: Rehabilitación parcial
Color:
Calific.Urbanística: Residencial y compatible
Grado Catalogac.: Conservación Arquitectónica
Interven.Fachada: Conservación tipológica
Protección Arqueol: Nivel III

PRESCRIPCIONES DE CATALOGACIÓN E INTERVENCIÓN

Deberá mantenerse en todo lo posible la tipología estructural del edificio original en las crujiás, volúmenes, tipo de cubiertas y patios del mismo. Deberán eliminarse los elementos o volúmenes añadidos que distorsionen la tipología original y los valores arquitectónicos y espaciales de la edificación. Cuando existan forjados de muy mala calidad (de rollizos y similares) y en mal estado de conservación podrían sustituirse éstos por otros resueltos con sistemas estructurales contemporáneos.

DETALLE DE LA FINCA



CATALOGO DE ELEMENTOS EN EL CONJUNTO HISTÓRICO - ARTÍSTICO DE JEREZ DE LA FRONTERA



IDENTIFICACION

Denominación Histórica:
 CL GIBRALEON, Nº 4, (11403), JEREZ DE LA FRONTERA
 CL GIBRALEON, Nº 4, (11403), JEREZ DE LA FRONTERA
 Sector: V Manzana: 58398 Parcela: 12

CARACTERÍSTICAS ARQUITECTÓNICAS

Cronología Predominante: s. XIX
 Cronología Singular:
 Análisis Tipológico: Casa patio
 Conservación Tipológica: Original
 Uso actual: Residencial
 Estado conserv.aparente: Regular

SITUACIÓN



ANALISIS HISTÓRICO DESCRIPTIVO

BIBLIOGRAFÍA

AFECCIONES DE LEGISLACION DE PATRIMONIO

Bien afectado por la Ley 14/2007 del Patrimonio Histórico de Andalucía.
 Afectado por trazado del sistema defensivo:
 Afectado por entorno de BIC:
 Catalogación según legislación Patrimonio:


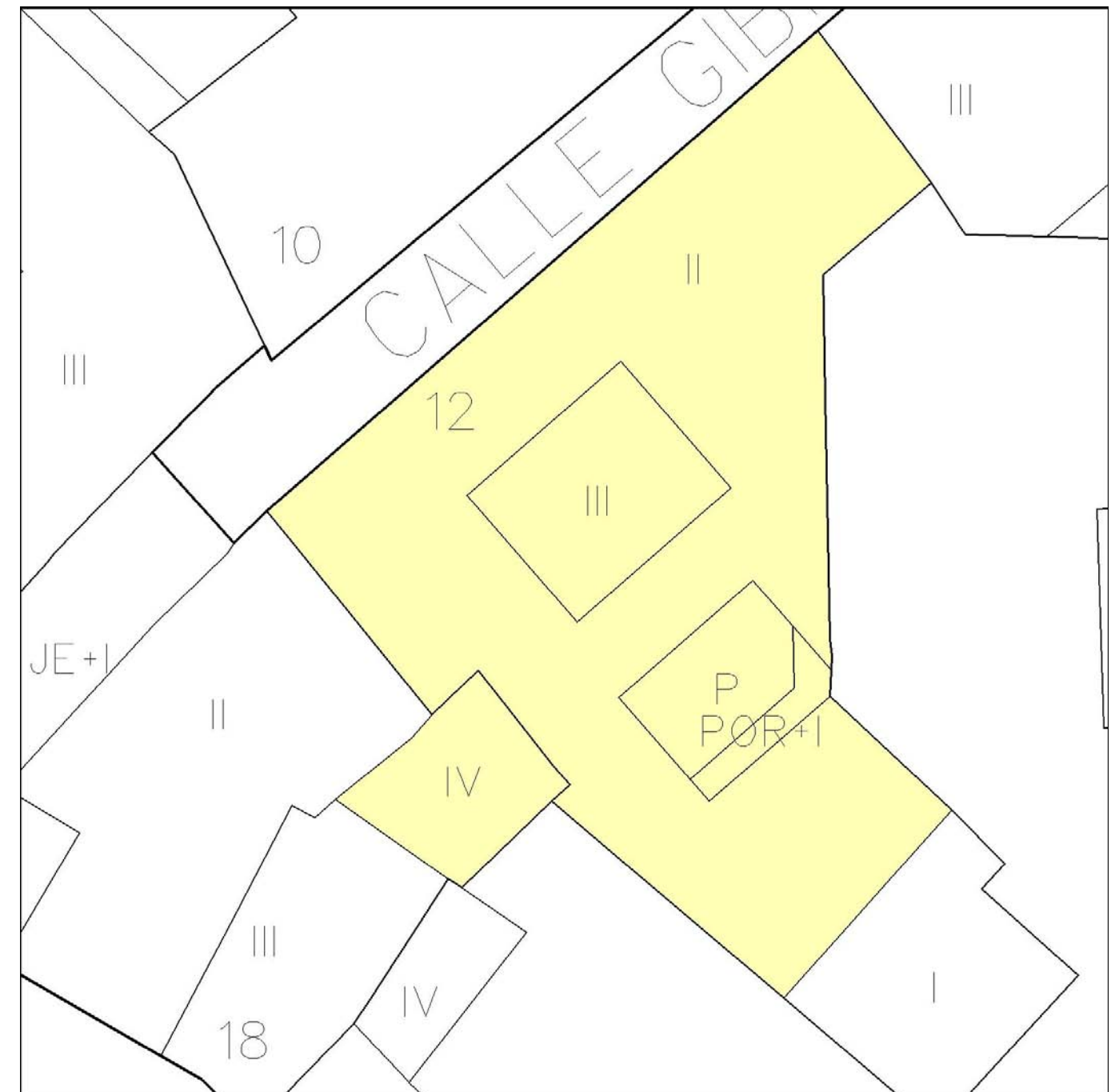
DETERMINACIONES URBANÍSTICAS

Clasificación Suelo: Suelo Urbano
 Calific.Urbanística: Residencial y compatible
 Altura edificac. I: II: III: IV: V: VI: VII:
 Grado Catalogac.: Conservación Arquitectónica
 Interven.Admitida: Rehabilitación parcial
 Interven.Fachada: Conservación tipológica
 Color:
 Protección Arqueol: Nivel III

PRESCRIPCIONES DE CATALOGACIÓN E INTERVENCIÓN

Deberá mantenerse en todo lo posible la tipología estructural del edificio original en las crujiás, volúmenes, tipo de cubiertas y patios del mismo. Deberán eliminarse los elementos o volúmenes añadidos que distorsionen la tipología original y los valores arquitectónicos y espaciales de la edificación. Cuando existan forjados de muy mala calidad (de rollizos y similares) y en mal estado de conservación podrían sustituirse éstos por otros resueltos con sistemas estructurales contemporáneos.

DETALLE DE LA FINCA



CATALOGO DE ELEMENTOS EN EL CONJUNTO HISTÓRICO - ARTÍSTICO DE JEREZ DE LA FRONTERA



IDENTIFICACION

Denominación Histórica:
 CL SAN MARCOS, Nº 1, (11403), JEREZ DE LA FRONTERA
 CL SAN MARCOS, Nº 1, (11403), JEREZ DE LA FRONTERA
 Sector: V Manzana: 58398 Parcela: 13

CARACTERÍSTICAS ARQUITECTÓNICAS

Cronología Predominante: s. XVIII
 Cronología Singular:
 Análisis Tipológico: Casa patio
 Conservación Tipológica: Rehabilitación reciente
 Uso actual: Sin uso
 Estado conserv.aparente: Rehabilit

SITUACIÓN



ANALISIS HISTÓRICO DESCRIPTIVO

BIBLIOGRAFÍA

AFECCIONES DE LEGISLACION DE PATRIMONIO

Bien afectado por la Ley 14/2007 del Patrimonio Histórico de Andalucía.
 Afectado por trazado del sistema defensivo:
 Afectado por entorno de BIC:
 Catalogación según legislación Patrimonio:

DETERMINACIONES URBANÍSTICAS

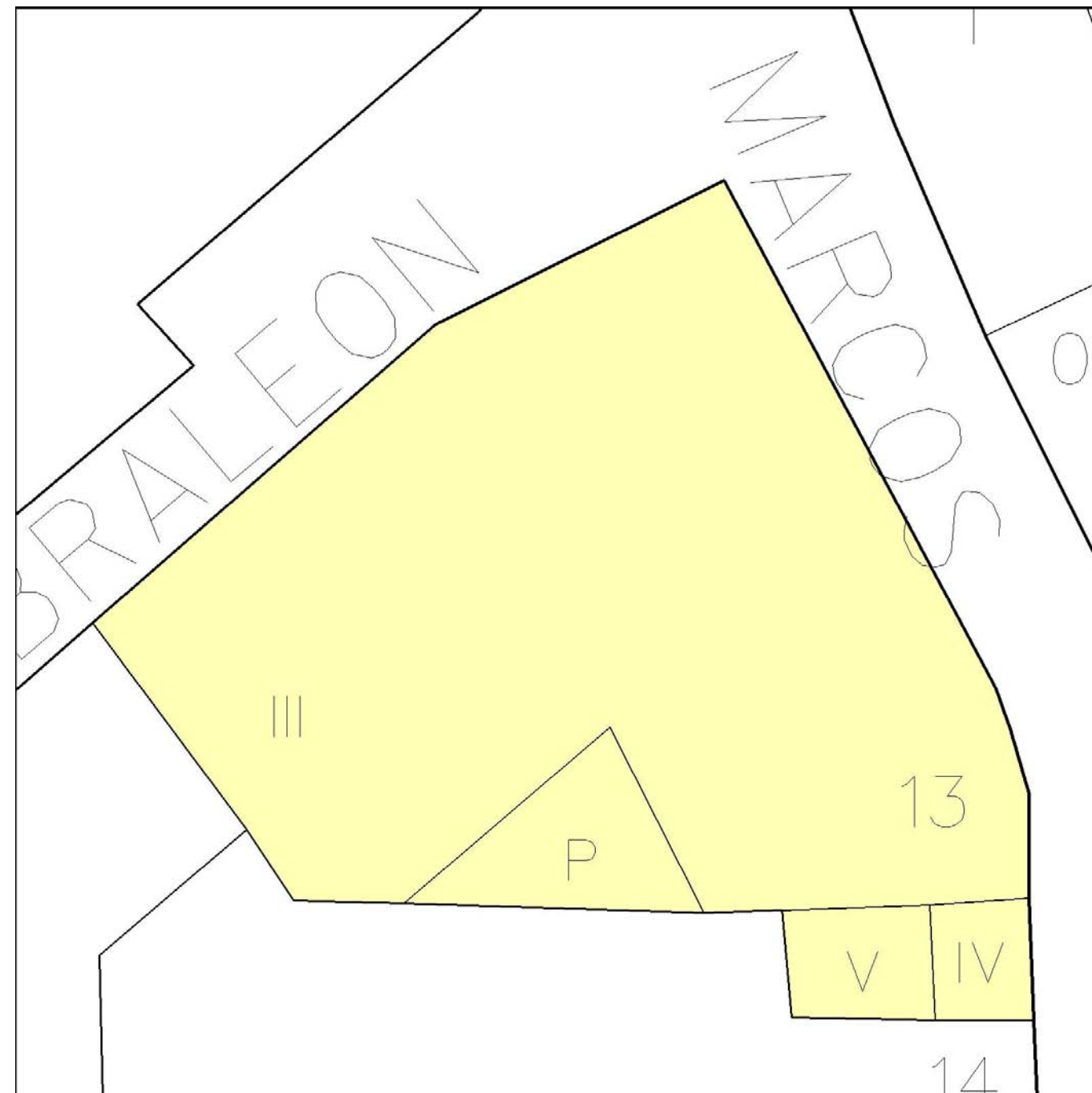
Clasificación Suelo: Suelo Urbano
 Calific.Urbanística: Residencial y compatible
 Altura edificac. I: II: III: IV: V: VI: VII:
 Grado Catalogac.: Conservación Arquitectónica
 Interven.Admitida: Rehabilitación con reforma
 Interven.Fachada: Conservación tipológica
 Color:
 Protección Arqueol: Nivel III

PRESCRIPCIONES DE CATALOGACIÓN E INTERVENCIÓN

Deberá mantenerse la apariencia exterior y elementos comunes de circulación como escaleras principales y patios estructurantes con sus galerías que, como regla general, no podrán ser privatizados en la intervención. Deberán eliminarse los elementos o volúmenes añadidos que distorsionen la tipología original y los valores arquitectónicos y espaciales de la edificación. Se permite la redistribución de tabiquería sin modificar espacios conformados con techos de diseño singular y unitario. Deberán mantenerse siempre visibles las estructuras y elementos decorativos internos y externos originales, que revistan interés arquitectónico o histórico.

Podrán reponerse elementos estructurales deteriorados repitiendo siempre los sistemas constructivos originales. Con carácter general se excluyen de este supuesto los muros de fábrica.

DETALLE DE LA FINCA



CATALOGO DE ELEMENTOS EN EL CONJUNTO HISTÓRICO - ARTÍSTICO DE JEREZ DE LA FRONTERA

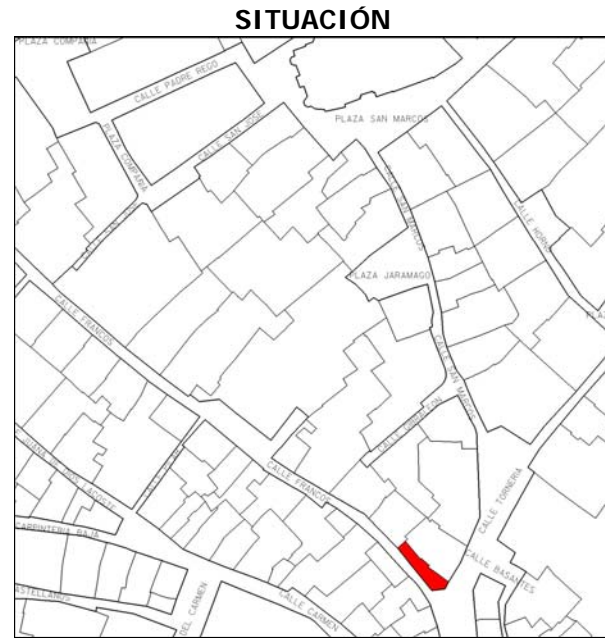


IDENTIFICACION

Denominación Histórica:
 CL FRANCOS, Nº 6, (11403), JEREZ DE LA FRONTERA
 CL FRANCOS, Nº 6, (11403), JEREZ DE LA FRONTERA
 Sector: V Manzana: 58398 Parcela: 16

CARACTERÍSTICAS ARQUITECTÓNICAS

Cronología Predominante: s. XIX
 Cronología Singular:
 Análisis Tipológico: Casa burguesa
 Conservación Tipológica: Original
 Uso actual: Residencial y comercial
 Estado conserv.aparente: Bueno



ANALISIS HISTÓRICO DESCRIPTIVO

BIBLIOGRAFÍA

AFECCIONES DE LEGISLACION DE PATRIMONIO

Bien afectado por la Ley 14/2007 del Patrimonio Histórico de Andalucía.
 Afectado por trazado del sistema defensivo:
 Afectado por entorno de BIC:
 Catalogación según legislación Patrimonio:


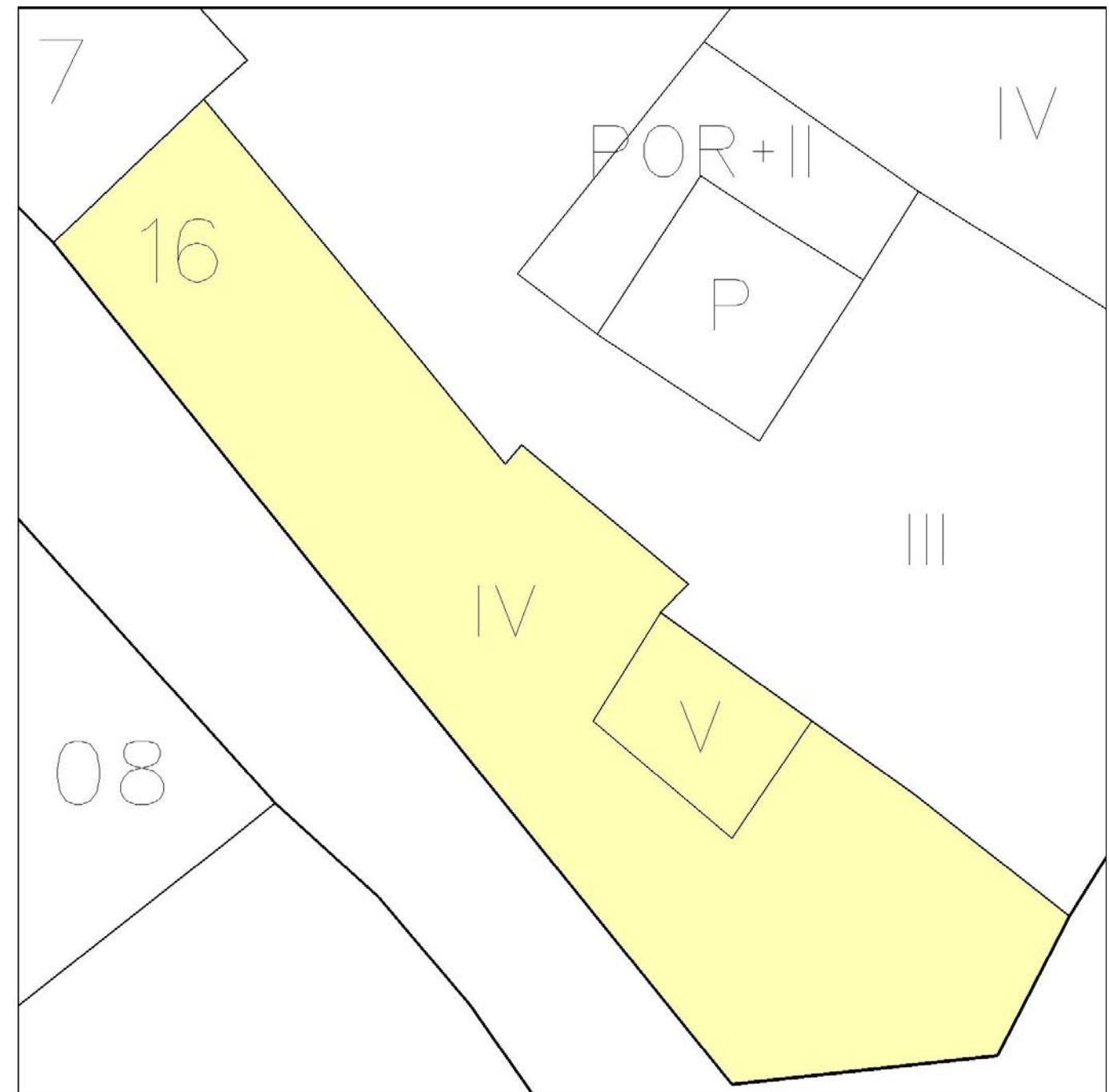
DETERMINACIONES URBANÍSTICAS

Clasificación Suelo: Suelo Urbano
 Calific.Urbanística: Residencial y compatible
 Altura edificac. I: II: III: IV: V: VI: VII:
 Grado Catalogac.: Conservación Arquitectónica
 Interven.Admitida: Rehabilitación parcial
 Interven.Fachada: Conservación tipológica
 Color:
 Protección Arqueol: Nivel III

PRESCRIPCIONES DE CATALOGACIÓN E INTERVENCIÓN

Deberá mantenerse en todo lo posible la tipología estructural del edificio original en las crujiás, volúmenes, tipo de cubiertas y patios del mismo. Deberán eliminarse los elementos o volúmenes añadidos que distorsionen la tipología original y los valores arquitectónicos y espaciales de la edificación. Cuando existan forjados de muy mala calidad (de rollizos y similares) y en mal estado de conservación podrían sustituirse éstos por otros resueltos con sistemas estructurales contemporáneos.

DETALLE DE LA FINCA



CATALOGO DE ELEMENTOS EN EL CONJUNTO HISTÓRICO - ARTÍSTICO DE JEREZ DE LA FRONTERA



IDENTIFICACION

Denominación Histórica:
CL FRANCOS, Nº 8, (11403), JEREZ DE LA FRONTERA
CL FRANCOS, Nº 8, (11403), JEREZ DE LA FRONTERA
Sector: V Manzana: 58398 Parcela: 17

CARACTERÍSTICAS ARQUITECTÓNICAS

Cronología Predominante: s. XIX
Cronología Singular:
Análisis Tipológico: Casa burguesa
Conservación Tipológica: Original
Uso actual: Residencial y comercial
Estado conserv.aparente: Bueno

SITUACIÓN



ANALISIS HISTÓRICO DESCRIPTIVO

BIBLIOGRAFÍA

AFECCIONES DE LEGISLACION DE PATRIMONIO

Bien afectado por la Ley 14/2007 del Patrimonio Histórico de Andalucía.
Afectado por trazado del sistema defensivo:
Afectado por entorno de BIC:
Catalogación según legislación Patrimonio:

DETERMINACIONES URBANÍSTICAS

Clasificación Suelo: Suelo Urbano
Altura edificac. I: II: III: IV: V: VI: VII:
Interven.Admitida: Rehabilitación con reforma
Color:
Calific.Urbanística: Residencial y compatible
Grado Catalogac.: Conservación Arquitectónica
Interven.Fachada: Conservación estricta con recuperación formal
Protección Arqueol: Nivel III


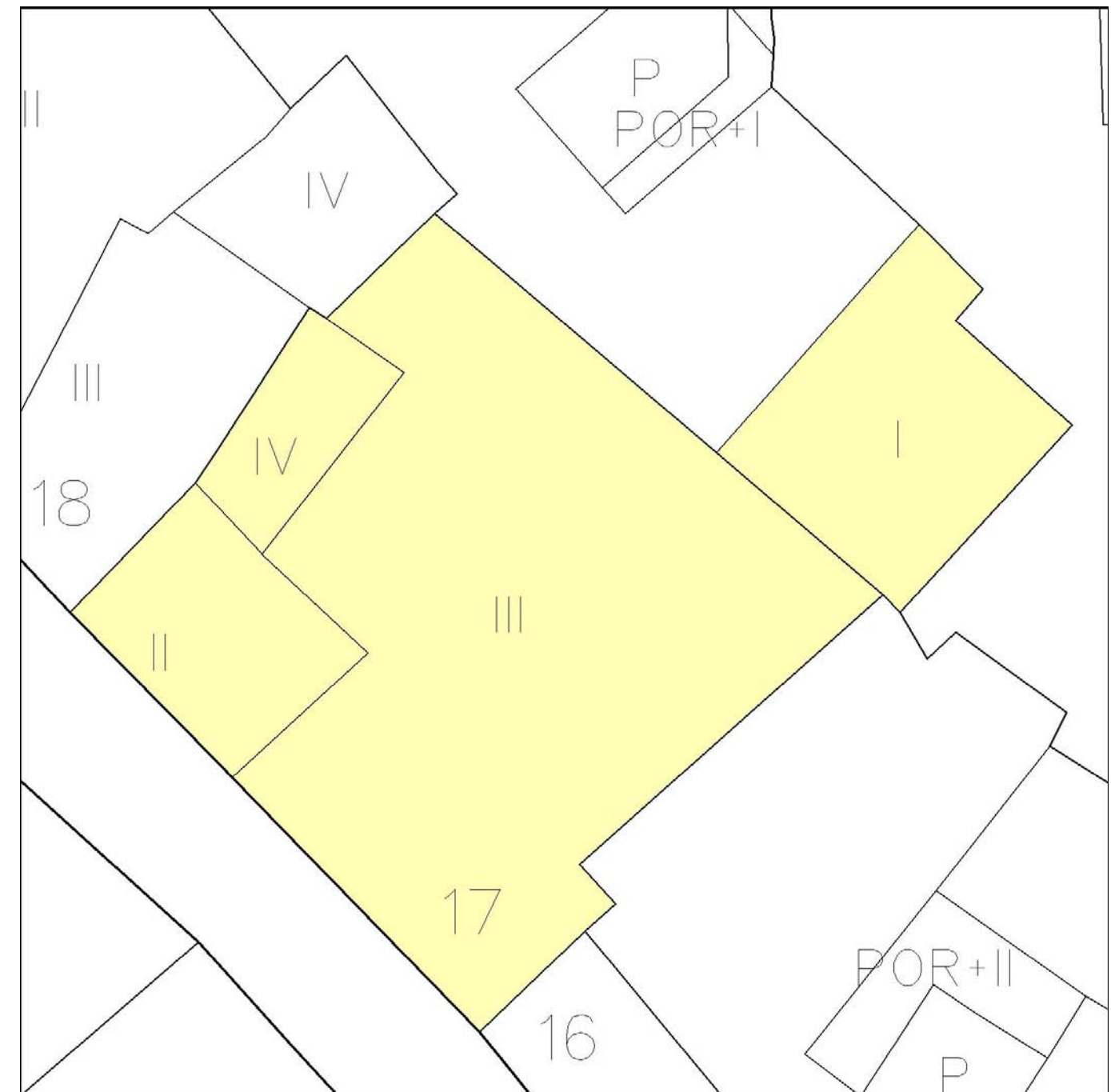
PRESCRIPCIONES DE CATALOGACIÓN E INTERVENCIÓN

Deberá mantenerse la apariencia exterior y elementos comunes de circulación como escaleras principales y patios estructurantes con sus galerías que, como regla general, no podrán ser privatizados en la intervención. Deberán eliminarse los elementos o volúmenes añadidos que distorsionen la tipología original y los valores arquitectónicos y espaciales de la edificación. Se permite la redistribución de tabiquería sin modificar espacios conformados con techos de diseño singular y unitario. Deberán mantenerse siempre visibles las estructuras y elementos decorativos internos y externos originales, que revistan interés arquitectónico o histórico.

Podrán reponerse elementos estructurales deteriorados repitiendo siempre los sistemas constructivos originales. Con carácter general se excluyen de este supuesto los muros de fábrica.

Deberá eliminarse el rótulo en banderola que no cumple la normativa vigente.

DETALLE DE LA FINCA



CATALOGO DE ELEMENTOS EN EL CONJUNTO HISTÓRICO - ARTÍSTICO DE JEREZ DE LA FRONTERA



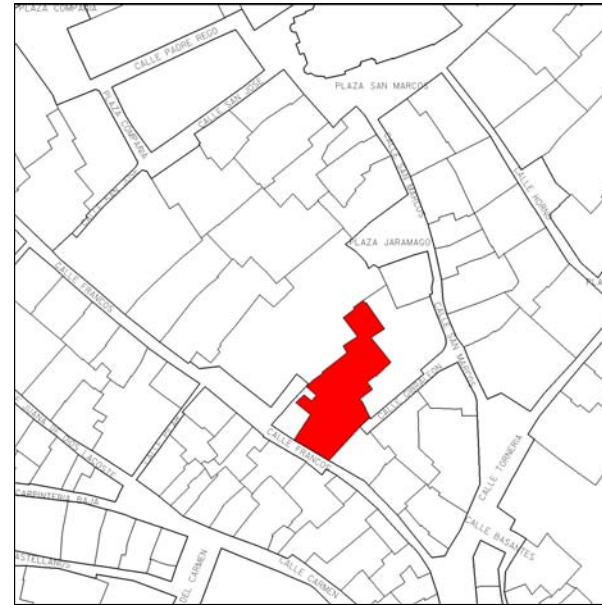
IDENTIFICACION

Denominación Histórica:
 CL FRANCOS, Nº 12, (11403), JEREZ DE LA FRONTERA
 CL FRANCOS, Nº 12, (11403), JEREZ DE LA FRONTERA
 Sector: V Manzana: 58398 Parcela: 19

CARACTERÍSTICAS ARQUITECTÓNICAS

Cronología Predominante: s. XIX
 Cronología Singular:
 Análisis Tipológico: Casa burguesa
 Conservación Tipológica: Transformación histórica
 Uso actual: Residencial y comercial
 Estado conserv.aparente: Bueno

SITUACIÓN



ANALISIS HISTÓRICO DESCRIPTIVO

BIBLIOGRAFÍA

AFECCIONES DE LEGISLACION DE PATRIMONIO

Bien afectado por la Ley 14/2007 del Patrimonio Histórico de Andalucía.
 Afectado por trazado del sistema defensivo:
 Afectado por entorno de BIC:
 Catalogación según legislación Patrimonio:

DETERMINACIONES URBANÍSTICAS

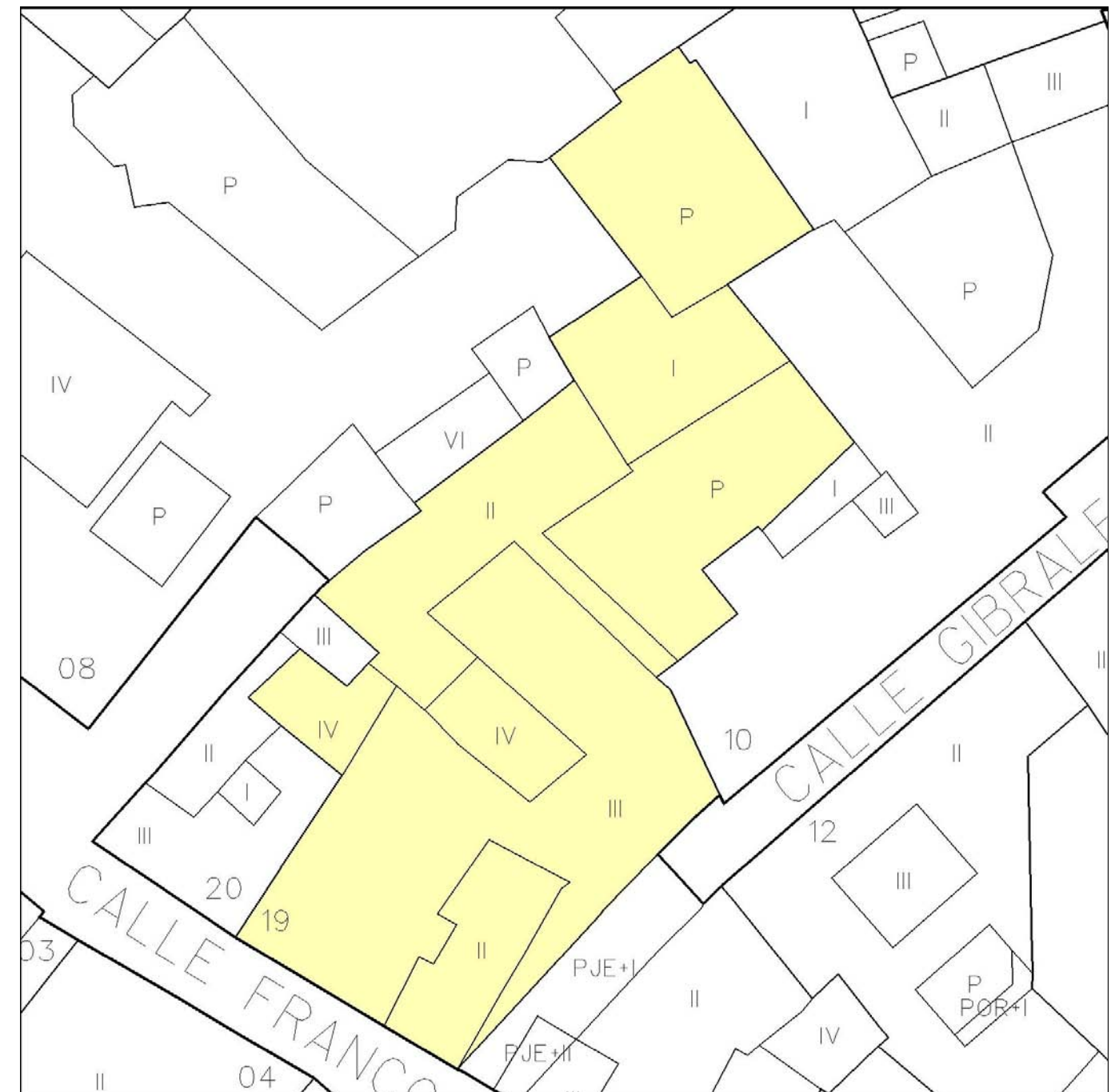
Clasificación Suelo: Suelo Urbano
 Calific.Urbanística: Residencial y compatible
 Altura edificac. I: II: III: IV: V: VI: VII:
 Grado Catalogac.: Conservación Arquitectónica
 Interven.Admitida: Rehabilitación con reforma
 Interven.Fachada: Conservación Estricta
 Color:
 Protección Arqueol: Nivel III

PRESCRIPCIONES DE CATALOGACIÓN E INTERVENCIÓN

Deberá mantenerse la apariencia exterior y elementos comunes de circulación como escaleras principales y patios estructurantes con sus galerías que, como regla general, no podrán ser privatizados en la intervención. Deberán eliminarse los elementos o volúmenes añadidos que distorsionen la tipología original y los valores arquitectónicos y espaciales de la edificación. Se permite la redistribución de tabiquería sin modificar espacios conformados con techos de diseño singular y unitario. Deberán mantenerse siempre visibles las estructuras y elementos decorativos internos y externos originales, que revistan interés arquitectónico o histórico.

Podrán reponerse elementos estructurales deteriorados repitiendo siempre los sistemas constructivos originales. Con carácter general se excluyen de este supuesto los muros de fábrica.

DETALLE DE LA FINCA



CATALOGO DE ELEMENTOS EN EL CONJUNTO HISTÓRICO - ARTÍSTICO DE JEREZ DE LA FRONTERA

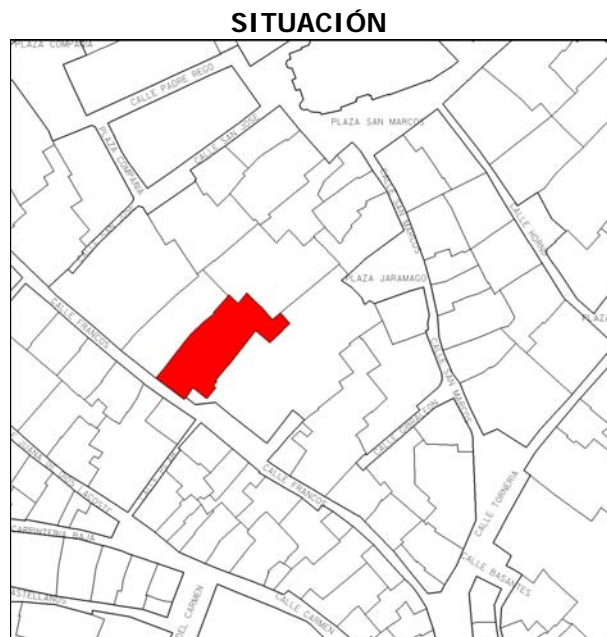


IDENTIFICACION

Denominación Histórica:
 Casa de los Fernández de Herrera
 CL FRANCOS, Nº 18, (11403), JEREZ DE LA FRONTERA
 Sector: V Manzana: 58398 Parcela: 22

CARACTERÍSTICAS ARQUITECTÓNICAS

Cronología Predominante: s. XVII
 Cronología Singular:
 Análisis Tipológico: Casa patio
 Conservación Tipológica: Transformación histórica
 Uso actual: Actividad económica
 Estado conserv.aparente: Bueno



ANALISIS HISTÓRICO DESCRIPTIVO

Perteneció a la familia de los Fernández de Herrera y conserva aún un elegante patio del siglo XVII. Éste consta de arcos de medio punto sobre columnas de mármos de orden toscano blasonadas en su piso inferior y vanos enmarcados por molduras planas en el principal. En fachada destaca la portada, oculta tras un aplacado de piedra y un potente blasón sobre ella.

BIBLIOGRAFÍA AAVV.: Jerez. Guía artística y monumental. Madrid: Sílex, 2004

AFECCIONES DE LEGISLACION DE PATRIMONIO

Bien afectado por la Ley 14/2007 del Patrimonio Histórico de Andalucía.
 Afectado por trazado del sistema defensivo:
 Afectado por entorno de BIC:
 Catalogación según legislación Patrimonio:

DETERMINACIONES URBANÍSTICAS

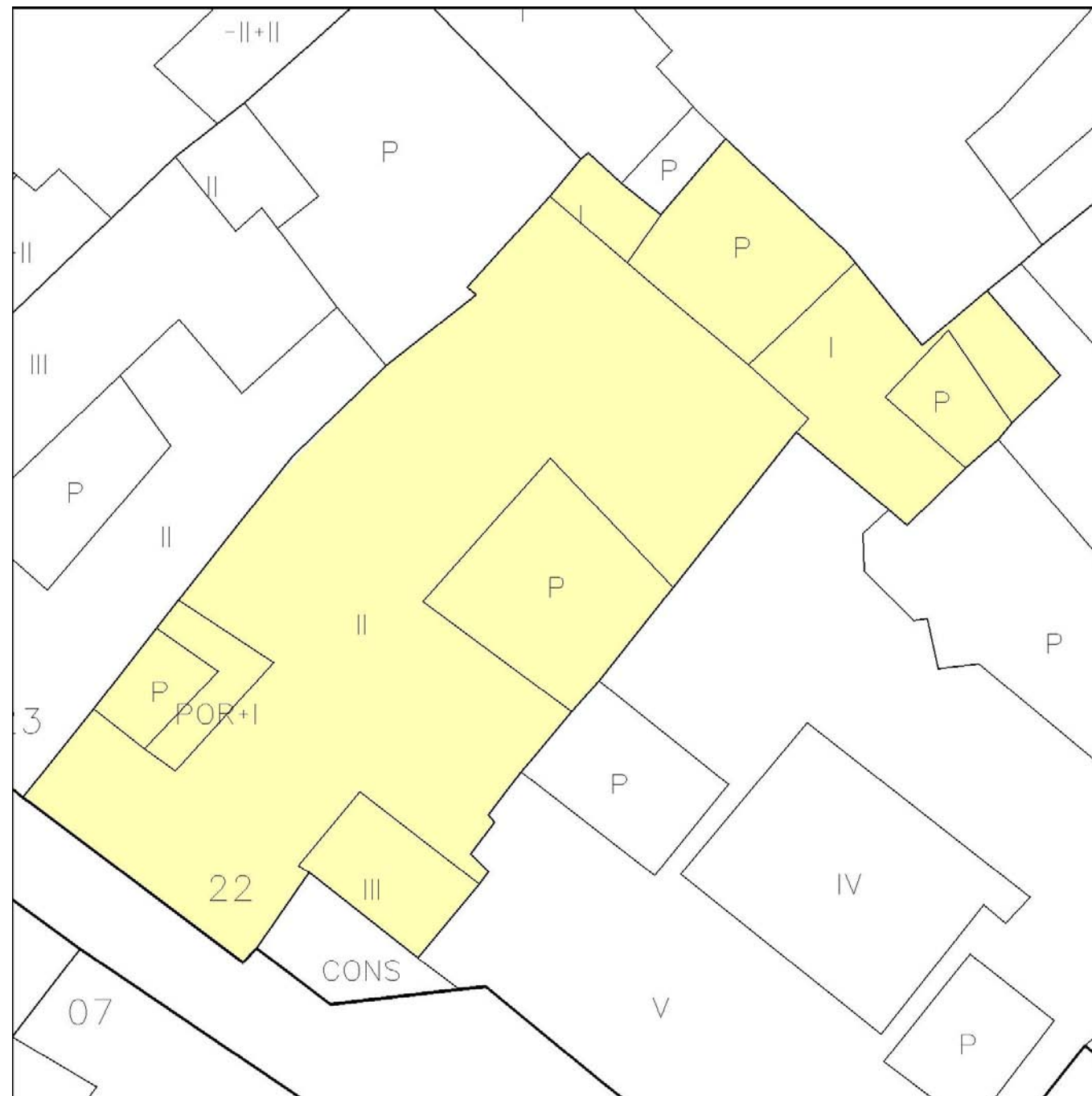
Clasificación Suelo: Suelo Urbano
 Calific.Urbanística: Residencial y compatible
 Altura edificac. I: II: III: IV: V: VI: VII:
 Grado Catalogac.: Interés Genérico
 Interven.Admitida: Rehabilitación con reforma
 Interven.Fachada: Conservación tipológica
 Color:
 Protección Arqueol: Nivel III

PRESCRIPCIONES DE CATALOGACIÓN E INTERVENCIÓN

Deberá mantenerse la apariencia exterior y elementos comunes de circulación como escaleras principales y patios estructurantes con sus galerías que, como regla general, no podrán ser privatizados en la intervención. Deberán eliminarse los elementos o volúmenes añadidos que distorsionen la tipología original y los valores arquitectónicos y espaciales de la edificación. Se permite la redistribución de tabiquería sin modificar espacios conformados con techos de diseño singular y unitario. Deberán mantenerse siempre visibles las estructuras y elementos decorativos internos y externos originales, que revistan interés arquitectónico o histórico.

Podrán reponerse elementos estructurales deteriorados repitiendo siempre los sistemas constructivos originales. Con carácter general se excluyen de este supuesto los muros de fábrica.

DETALLE DE LA FINCA



CATALOGO DE ELEMENTOS EN EL CONJUNTO HISTÓRICO - ARTÍSTICO DE JEREZ DE LA FRONTERA



IDENTIFICACION

Denominación Histórica:
 CL FRANCOS, Nº 20, (11403), JEREZ DE LA FRONTERA
 CL FRANCOS, Nº 20, (11403), JEREZ DE LA FRONTERA
 Sector: V Manzana: 58398 Parcela: 23

CARACTERÍSTICAS ARQUITECTÓNICAS

Cronología Predominante: s. XIX
 Cronología Singular: s. XVI-XVII
 Análisis Tipológico: Casa patio
 Conservación Tipológica: Rehabilitación reciente
 Uso actual: Sin uso
 Estado conserv.aparente: Bueno

SITUACIÓN



ANALISIS HISTÓRICO DESCRIPTIVO

BIBLIOGRAFÍA

AFECCIONES DE LEGISLACION DE PATRIMONIO

Bien afectado por la Ley 14/2007 del Patrimonio Histórico de Andalucía.
 Afectado por trazado del sistema defensivo:
 Afectado por entorno de BIC:
 Catalogación según legislación Patrimonio:

DETERMINACIONES URBANÍSTICAS



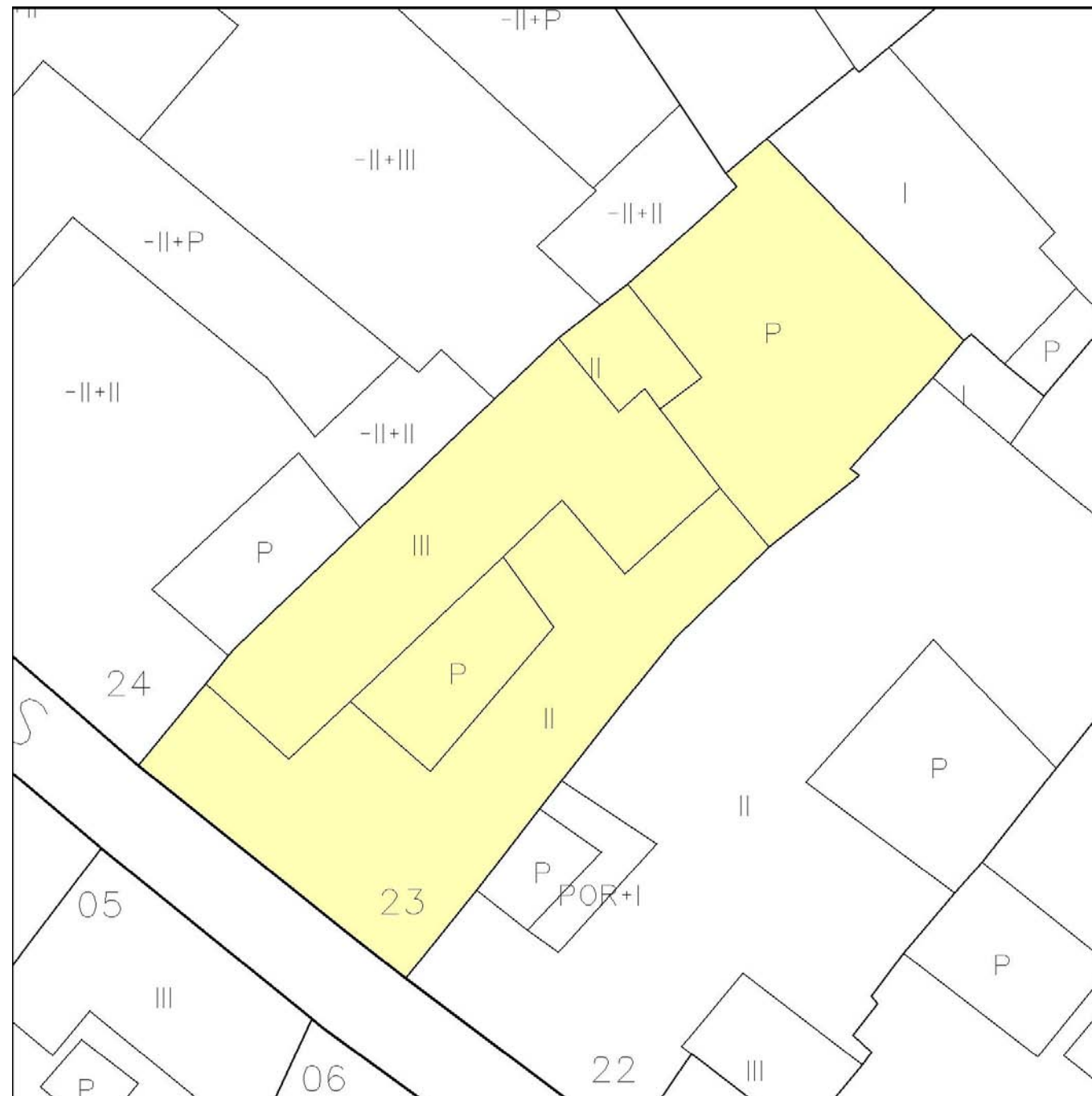
Clasificación Suelo: Suelo Urbano
 Calific.Urbanística: Residencial y compatible
 Altura edificac. I: II: III: IV: V: VI: VII:
 Grado Catalogac.: Conservación Arquitectónica
 Interven.Admitida: Rehabilitación con reforma
 Interven.Fachada: Conservación tipológica
 Color:
 Protección Arqueol: Nivel III

PRESCRIPCIONES DE CATALOGACIÓN E INTERVENCIÓN

Deberá mantenerse la apariencia exterior y elementos comunes de circulación como escaleras principales y patios estructurantes con sus galerías que, como regla general, no podrán ser privatizados en la intervención. Deberán eliminarse los elementos o volúmenes añadidos que distorsionen la tipología original y los valores arquitectónicos y espaciales de la edificación. Se permite la redistribución de tabiquería sin modificar espacios conformados con techos de diseño singular y unitario. Deberán mantenerse siempre visibles las estructuras y elementos decorativos internos y externos originales, que revistan interés arquitectónico o histórico.

Podrán reponerse elementos estructurales deteriorados repitiendo siempre los sistemas constructivos originales. Con carácter general se excluyen de este supuesto los muros de fábrica.

DETALLE DE LA FINCA



CATALOGO DE ELEMENTOS EN EL CONJUNTO HISTÓRICO - ARTÍSTICO DE JEREZ DE LA FRONTERA



IDENTIFICACION

Denominación Histórica:
 CL FRANCOS, Nº 22, (11403), JEREZ DE LA FRONTERA
 CL FRANCOS, Nº 22, (11403), JEREZ DE LA FRONTERA
 Sector: V Manzana: 58398 Parcela: 24

CARACTERÍSTICAS ARQUITECTÓNICAS

Cronología Predominante: s. XIX
 Cronología Singular:
 Análisis Tipológico: Casa patio
 Conservación Tipológica: Original
 Uso actual: Residencial
 Estado conserv.aparente: Bueno

SITUACIÓN



ANALISIS HISTÓRICO DESCRIPTIVO

BIBLIOGRAFÍA

AFECCIONES DE LEGISLACION DE PATRIMONIO

Bien afectado por la Ley 14/2007 del Patrimonio Histórico de Andalucía.
 Afectado por trazado del sistema defensivo:
 Afectado por entorno de BIC:
 Catalogación según legislación Patrimonio:

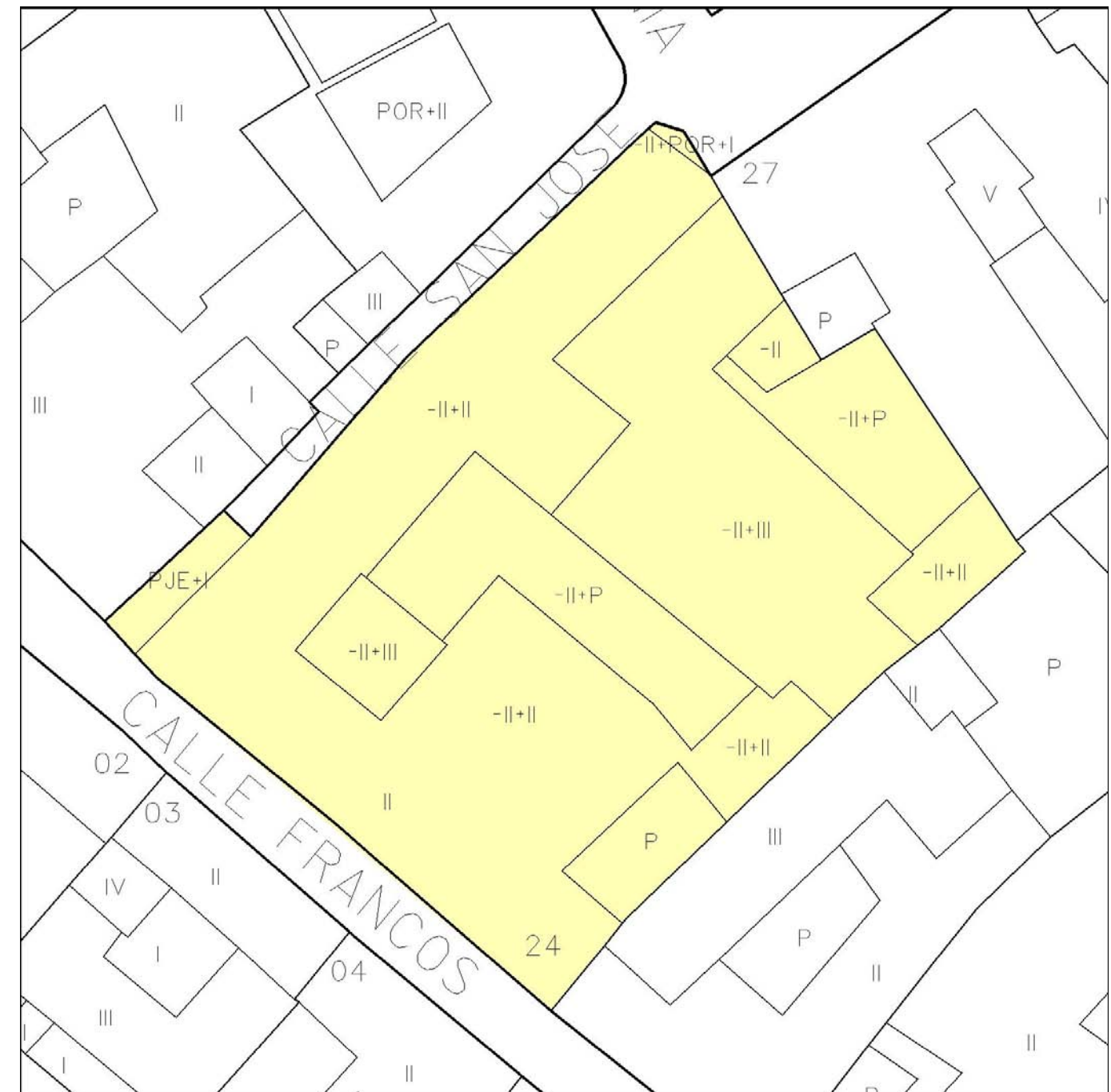
DETERMINACIONES URBANÍSTICAS

Clasificación Suelo: Suelo Urbano
 Calific.Urbanística: Residencial y compatible
 Altura edificac. I: II: III: IV: V: VI: VII:
 Grado Catalogac.: Conservación Arquitectónica
 Interven.Admitida: Rehabilitación parcial
 Interven.Fachada: Conservación tipológica
 Color:
 Protección Arqueol: Nivel III

PRESCRIPCIONES DE CATALOGACIÓN E INTERVENCIÓN

Deberá mantenerse en todo lo posible la tipología estructural del edificio original en las crujiás, volúmenes, tipo de cubiertas y patios del mismo. Deberán eliminarse los elementos o volúmenes añadidos que distorsionen la tipología original y los valores arquitectónicos y espaciales de la edificación. Cuando existan forjados de muy mala calidad (de rollizos y similares) y en mal estado de conservación podrían sustituirse éstos por otros resueltos con sistemas estructurales contemporáneos.

DETALLE DE LA FINCA



CATALOGO DE ELEMENTOS EN EL CONJUNTO HISTÓRICO - ARTÍSTICO DE JEREZ DE LA FRONTERA



IDENTIFICACION

Denominación Histórica:
 CL SAN JOSE, Nº 3, (11403), JEREZ DE LA FRONTERA
 CL SAN JOSE, Nº 3, (11403), JEREZ DE LA FRONTERA
 Sector: V Manzana: 58398 Parcela: 28

CARACTERÍSTICAS ARQUITECTÓNICAS

Cronología Predominante: s. XIX
 Cronología Singular:
 Análisis Tipológico: Casa patio
 Conservación Tipológica: Original
 Uso actual: Residencial
 Estado conserv.aparente: Regular

SITUACIÓN



ANALISIS HISTÓRICO DESCRIPTIVO

BIBLIOGRAFÍA

AFECCIONES DE LEGISLACION DE PATRIMONIO

Bien afectado por la Ley 14/2007 del Patrimonio Histórico de Andalucía.
 Afectado por trazado del sistema defensivo:
 Afectado por entorno de BIC:
 Catalogación según legislación Patrimonio:

DETERMINACIONES URBANÍSTICAS


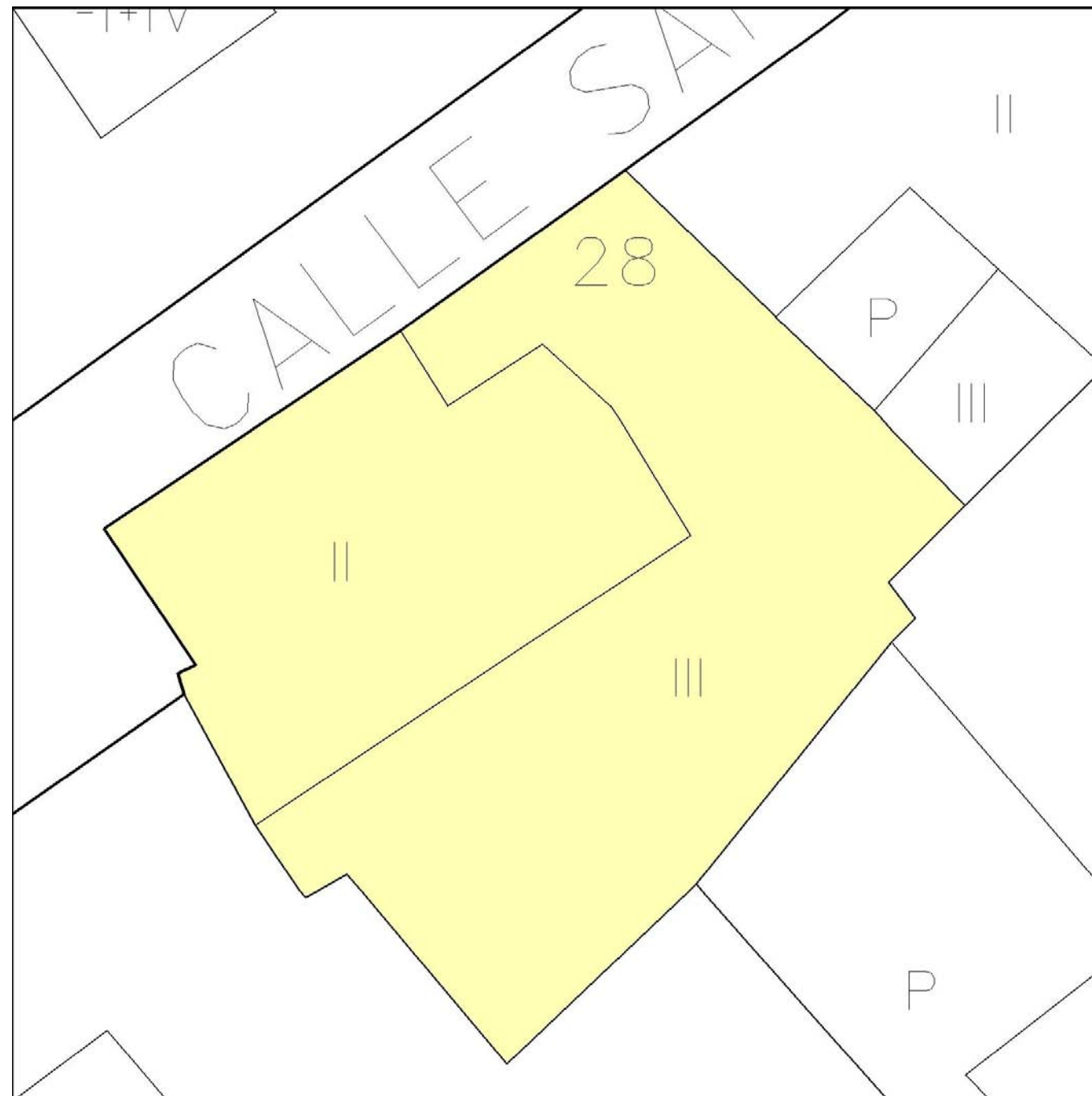
Clasificación Suelo: Suelo Urbano
 Calific.Urbanística: Residencial y compatible
 Altura edificac. I: II: III: IV: V: VI: VII:
 Grado Catalogac.: Conservación Arquitectónica
 Interven.Admitida: Rehabilitación con reforma
 Interven.Fachada: Conservación tipológica
 Color:
 Protección Arqueol: Nivel III

PRESCRIPCIONES DE CATALOGACIÓN E INTERVENCIÓN

Deberá mantenerse la apariencia exterior y elementos comunes de circulación como escaleras principales y patios estructurantes con sus galerías que, como regla general, no podrán ser privatizados en la intervención. Deberán eliminarse los elementos o volúmenes añadidos que distorsionen la tipología original y los valores arquitectónicos y espaciales de la edificación. Se permite la redistribución de tabiquería sin modificar espacios conformados con techos de diseño singular y unitario. Deberán mantenerse siempre visibles las estructuras y elementos decorativos internos y externos originales, que revistan interés arquitectónico o histórico.

Podrán reponerse elementos estructurales deteriorados repitiendo siempre los sistemas constructivos originales. Con carácter general se excluyen de este supuesto los muros de fábrica.

DETALLE DE LA FINCA



CATALOGO DE ELEMENTOS EN EL CONJUNTO HISTÓRICO - ARTÍSTICO DE JEREZ DE LA FRONTERA



IDENTIFICACION

Denominación Histórica:
 CL HORNO, Nº 5, (11403), JEREZ DE LA FRONTERA
 CL HORNO, Nº 5, (11403), JEREZ DE LA FRONTERA
 Sector: V Manzana: 58400 Parcela: 03

CARACTERÍSTICAS ARQUITECTÓNICAS

Cronología Predominante: XVIII
 Cronología Singular:
 Análisis Tipológico: Casa burguesa
 Conservación Tipológica: Original
 Uso actual: Res y Act Ec
 Estado conserv.aparente: Bueno

SITUACIÓN



ANALISIS HISTÓRICO DESCRIPTIVO

BIBLIOGRAFÍA

AFECCIONES DE LEGISLACION DE PATRIMONIO

Bien afectado por la Ley 14/2007 del Patrimonio Histórico de Andalucía.
 Afectado por trazado del sistema defensivo:
 Afectado por entorno de BIC:
 Catalogación según legislación Patrimonio:

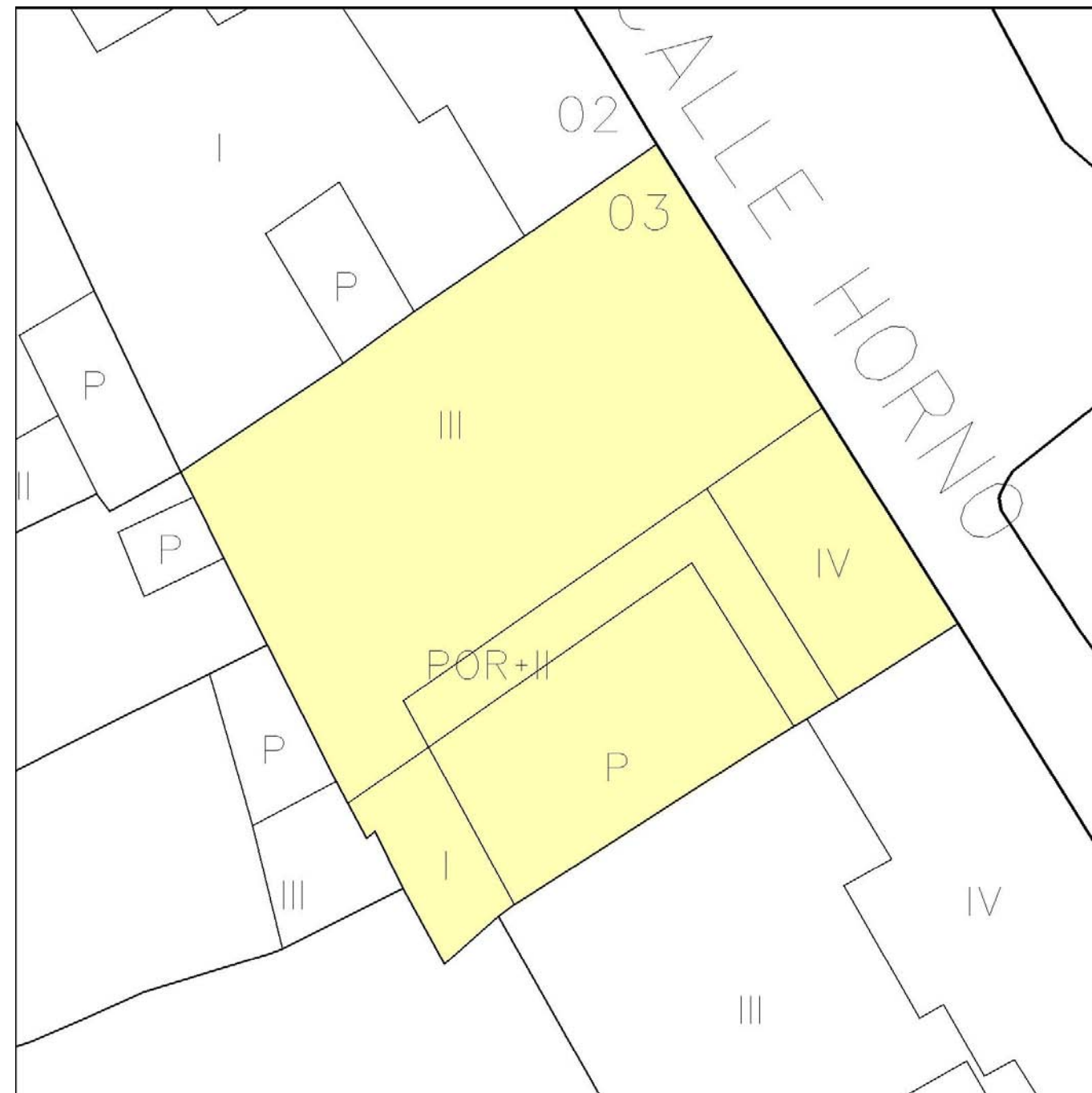
DETERMINACIONES URBANÍSTICAS

Clasificación Suelo: Suelo Urbano Calific.Urbanística: Residencial y compatible
 Altura edificac. I: II: III: IV: V: VI: VII:
 Grado Catalogac.: Conservación Arquitectónica
 Interven.Admitida: Rehabilitación parcial Interven.Fachada: Conservación tipológica
 Color: Protección Arqueol: Nivel III

PRESCRIPCIONES DE CATALOGACIÓN E INTERVENCIÓN

Deberá mantenerse en todo lo posible la tipología estructural del edificio original en las crujías, volúmenes, tipo de cubiertas y patios del mismo. Deberán eliminarse los elementos o volúmenes añadidos que distorsionen la tipología original y los valores arquitectónicos y espaciales de la edificación. Cuando existan forjados de muy mala calidad (de rollizos y similares) y en mal estado de conservación podrían sustituirse éstos por otros resueltos con sistemas estructurales contemporáneos.

DETALLE DE LA FINCA



CATALOGO DE ELEMENTOS EN EL CONJUNTO HISTÓRICO - ARTÍSTICO DE JEREZ DE LA FRONTERA



IDENTIFICACION

Denominación Histórica:
 CL HORNO, Nº 3, (11403), JEREZ DE LA FRONTERA
 CL HORNO, Nº 3, (11403), JEREZ DE LA FRONTERA
 Sector: V Manzana: 58400 Parcela: 04

CARACTERÍSTICAS ARQUITECTÓNICAS

Cronología Predominante: s. XVIII
 Cronología Singular:
 Análisis Tipológico: Casa burguesa
 Conservación Tipológica: Transformación histórica
 Uso actual: Residencial y comercial
 Estado conserv.aparente: Regular

SITUACIÓN



ANALISIS HISTÓRICO DESCRIPTIVO

BIBLIOGRAFÍA

AFECCIONES DE LEGISLACION DE PATRIMONIO

Bien afectado por la Ley 14/2007 del Patrimonio Histórico de Andalucía.
 Afectado por trazado del sistema defensivo:
 Afectado por entorno de BIC:
 Catalogación según legislación Patrimonio:



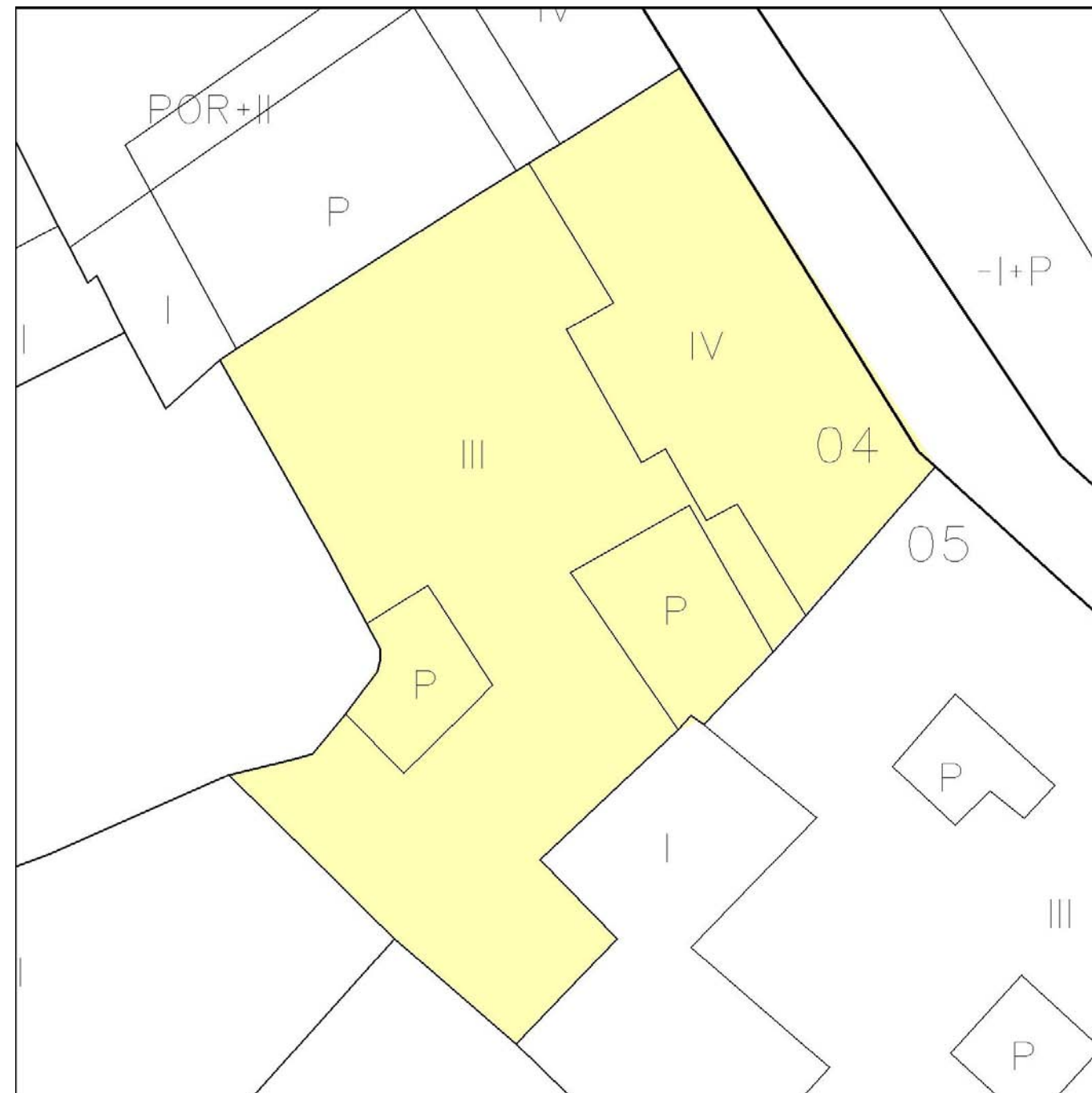
DETERMINACIONES URBANÍSTICAS

Clasificación Suelo: Suelo Urbano
 Altura edificac. I: II: III: IV: V: VI: VII:
 Interven.Admitida: Rehabilitación parcial
 Color:
 Calific.Urbanística: Residencial y compatible
 Grado Catalogac.: Conservación Arquitectónica
 Interven.Fachada: Conservación tipológica
 Protección Arqueol: Nivel III

PRESCRIPCIONES DE CATALOGACIÓN E INTERVENCIÓN

Deberá mantenerse en todo lo posible la tipología estructural del edificio original en las crujiás, volúmenes, tipo de cubiertas y patios del mismo. Deberán eliminarse los elementos o volúmenes añadidos que distorsionen la tipología original y los valores arquitectónicos y espaciales de la edificación. Cuando existan forjados de muy mala calidad (de rollizos y similares) y en mal estado de conservación podrían sustituirse éstos por otros resueltos con sistemas estructurales contemporáneos.

DETALLE DE LA FINCA



CATALOGO DE ELEMENTOS EN EL CONJUNTO HISTÓRICO - ARTÍSTICO DE JEREZ DE LA FRONTERA

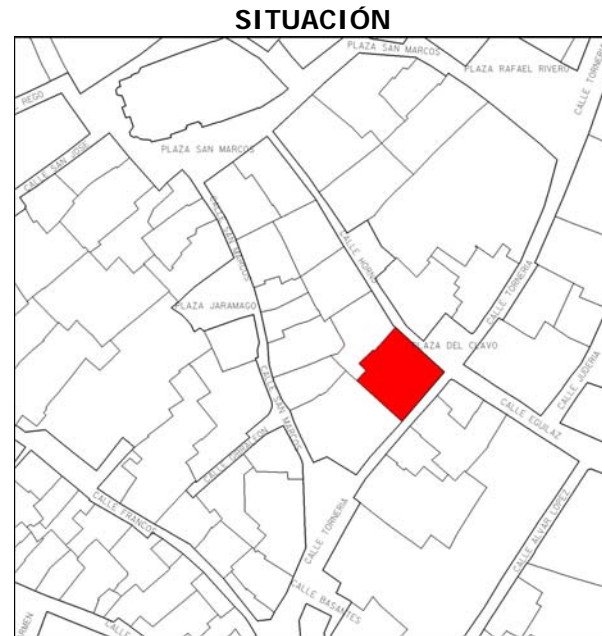


IDENTIFICACION

Denominación Histórica:
 CL HORNO, Nº 1, (11403), JEREZ DE LA FRONTERA
 CL HORNO, Nº 1, (11403), JEREZ DE LA FRONTERA
 Sector: V Manzana: 58400 Parcela: 05

CARACTERÍSTICAS ARQUITECTÓNICAS

Cronología Predominante: s. XIX-XX
 Cronología Singular:
 Análisis Tipológico: Otros
 Conservación Tipológica: Transformación histórica
 Uso actual: Res y Act Ec
 Estado conserv.aparente: Bueno



ANALISIS HISTÓRICO DESCRIPTIVO

BIBLIOGRAFÍA

AFECCIONES DE LEGISLACION DE PATRIMONIO

Bien afectado por la Ley 14/2007 del Patrimonio Histórico de Andalucía.
 Afectado por trazado del sistema defensivo:
 Afectado por entorno de BIC:
 Catalogación según legislación Patrimonio:

DETERMINACIONES URBANÍSTICAS

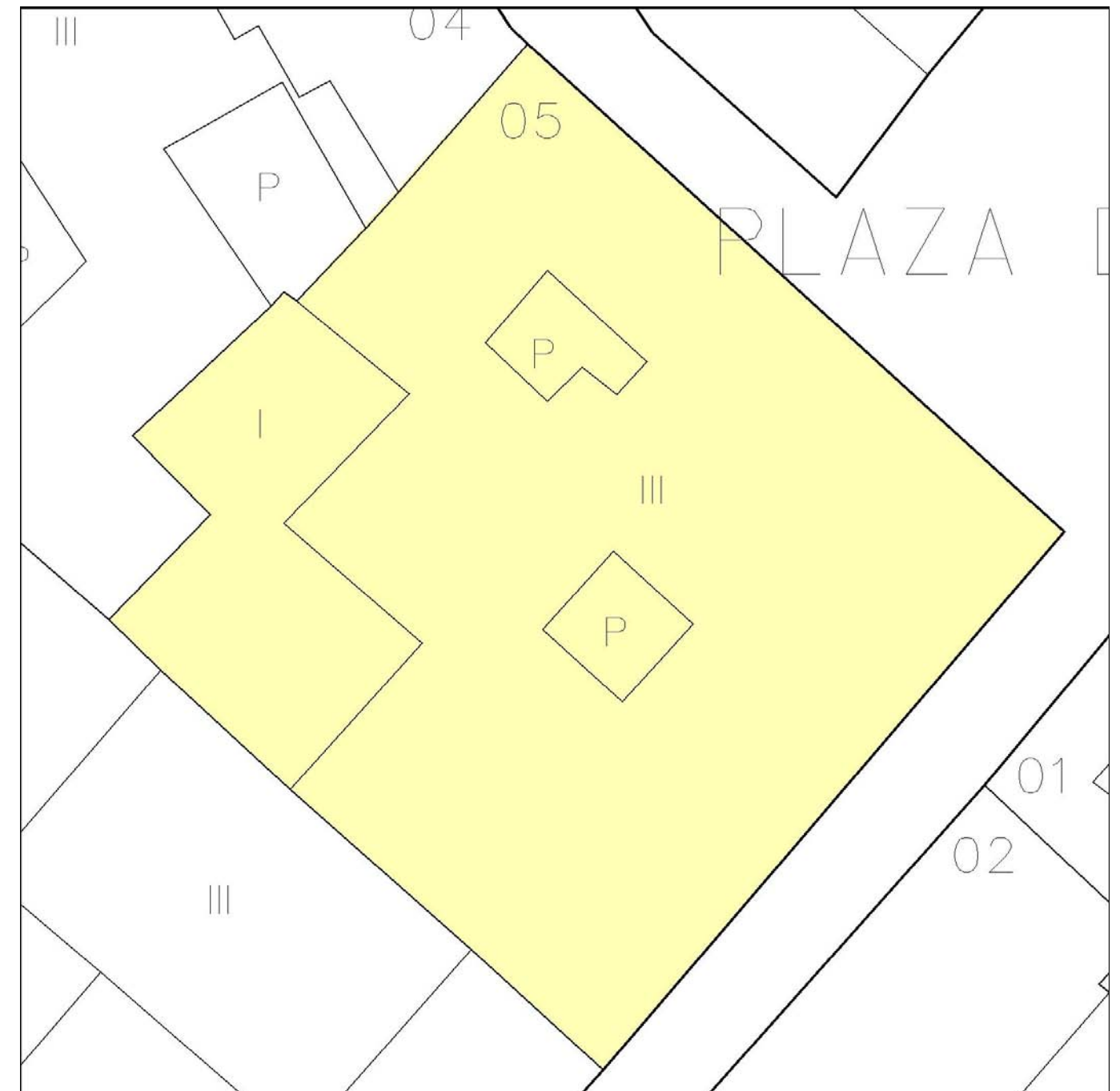
Clasificación Suelo: Suelo Urbano
 Calific.Urbanística: Residencial y compatible
 Altura edificac. I: II: III: IV: V: VI: VII:
 Grado Catalogac.: Conservación Arquitectónica
 Interven.Admitida: Rehabilitación parcial
 Interven.Fachada: Conservación tipológica
 Color:
 Protección Arqueol: Nivel III

PRESCRIPCIONES DE CATALOGACIÓN E INTERVENCIÓN

Deberá mantenerse en todo lo posible la tipología estructural del edificio original en las crujiás, volúmenes, tipo de cubiertas y patios del mismo. Deberán eliminarse los elementos o volúmenes añadidos que distorsionen la tipología original y los valores arquitectónicos y espaciales de la edificación. Cuando existan forjados de muy mala calidad (de rollizos y similares) y en mal estado de conservación podrían sustituirse éstos por otros resueltos con sistemas estructurales contemporáneos.

Deberán eliminarse los aparatos de aire acondicionado colocados en fachada.

DETALLE DE LA FINCA



CATALOGO DE ELEMENTOS EN EL CONJUNTO HISTÓRICO - ARTÍSTICO DE JEREZ DE LA FRONTERA



IDENTIFICACION

Denominación Histórica:
CL SAN MARCOS, Nº 4, (11403), JEREZ DE LA FRONTERA
CL SAN MARCOS, Nº 4, (11403), JEREZ DE LA FRONTERA
Sector: V Manzana: 58400 Parcela: 07

CARACTERÍSTICAS ARQUITECTÓNICAS

Cronología Predominante: s. XIX
Cronología Singular:
Análisis Tipológico: Bodega/ granero
Conservación Tipológica: Transformación histórica
Uso actual: Residencial
Estado conserv.aparente: Rehabilit

ANALISIS HISTÓRICO DESCRIPTIVO

BIBLIOGRAFÍA

AFECCIONES DE LEGISLACION DE PATRIMONIO

Bien afectado por la Ley 14/2007 del Patrimonio Histórico de Andalucía.
Afectado por trazado del sistema defensivo:
Afectado por entorno de BIC:
Catalogación según legislación Patrimonio:

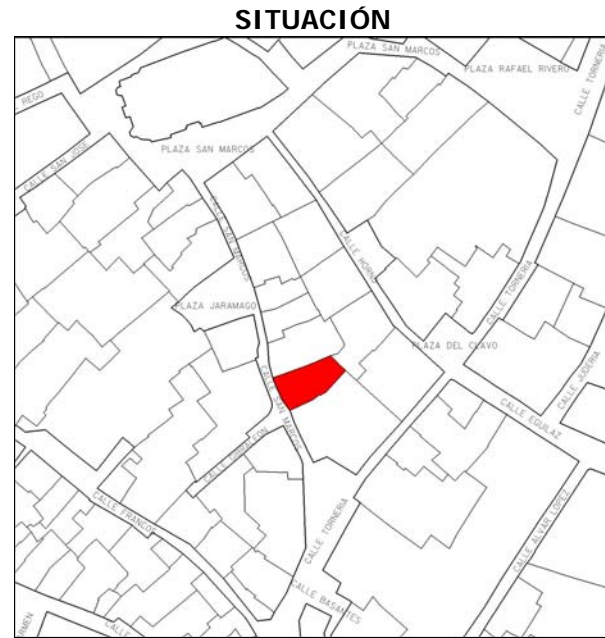
DETERMINACIONES URBANÍSTICAS

Clasificación Suelo: Suelo Urbano
Altura edificac. I: II: III: IV: V: VI: VII:
Interven.Admitida: Rehabilitación con reforma
Color:
Calific.Urbanística: Residencial y compatible
Grado Catalogac.: Conservación Arquitectónica
Interven.Fachada: Conservación tipológica
Protección Arqueol: Nivel III



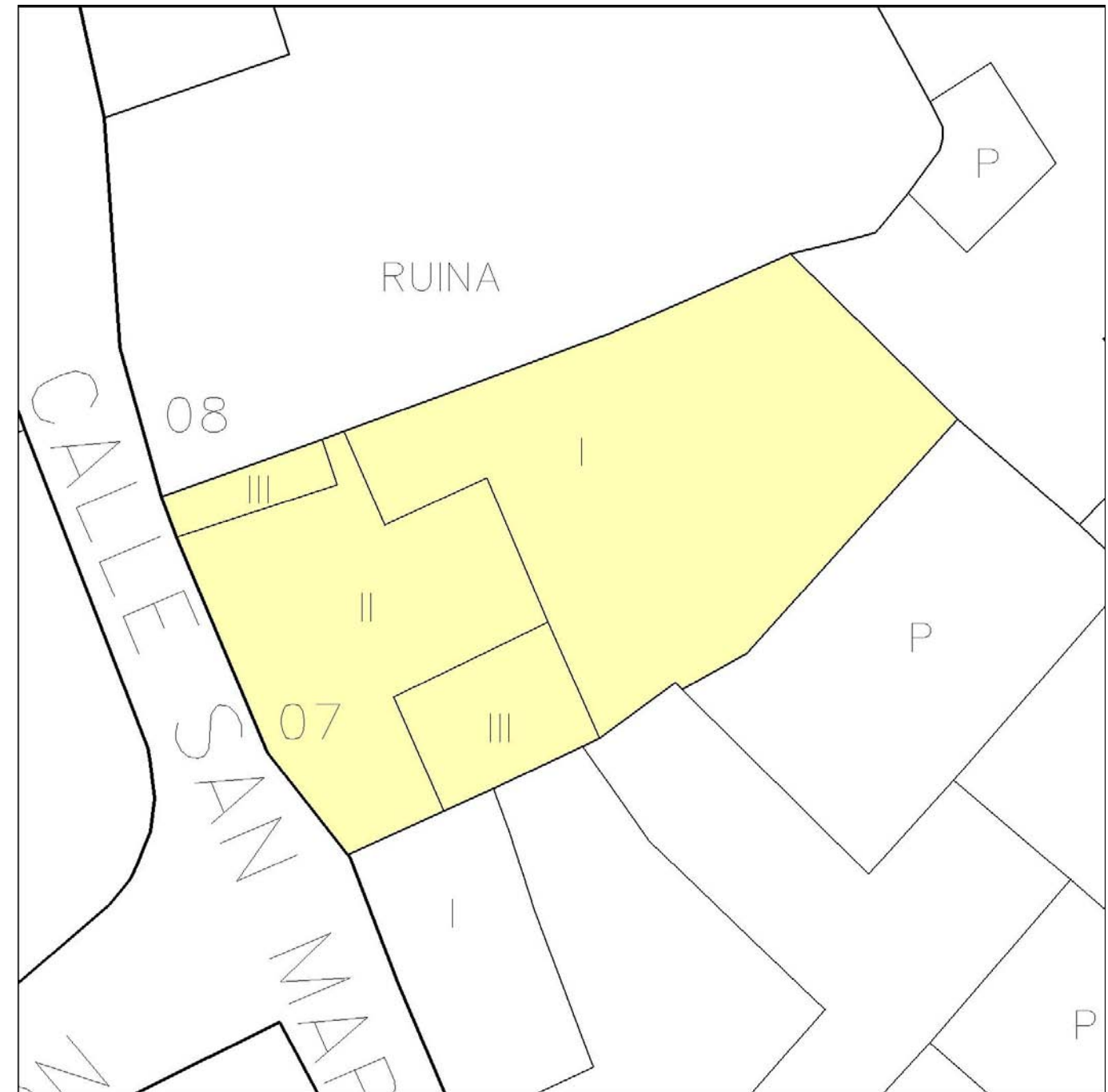
PRESCRIPCIONES DE CATALOGACIÓN E INTERVENCIÓN

Deberá mantenerse la apariencia exterior y elementos comunes de circulación como escaleras principales y patios estructurantes con sus galerías que, como regla general, no podrán ser privatizados en la intervención. Deberán eliminarse los elementos o volúmenes añadidos que distorsionen la tipología original y los valores arquitectónicos y espaciales de la edificación. Se permite la redistribución de tabiquería sin modificar espacios conformados con techos de diseño singular y unitario. Deberán mantenerse siempre visibles las estructuras y elementos decorativos internos y externos originales, que revistan interés arquitectónico o histórico.

Podrán reponerse elementos estructurales deteriorados repitiendo siempre los sistemas constructivos originales. Con carácter general se excluyen de este supuesto los muros de fábrica.



DETALLE DE LA FINCA



CATALOGO DE ELEMENTOS EN EL CONJUNTO HISTÓRICO - ARTÍSTICO DE JEREZ DE LA FRONTERA



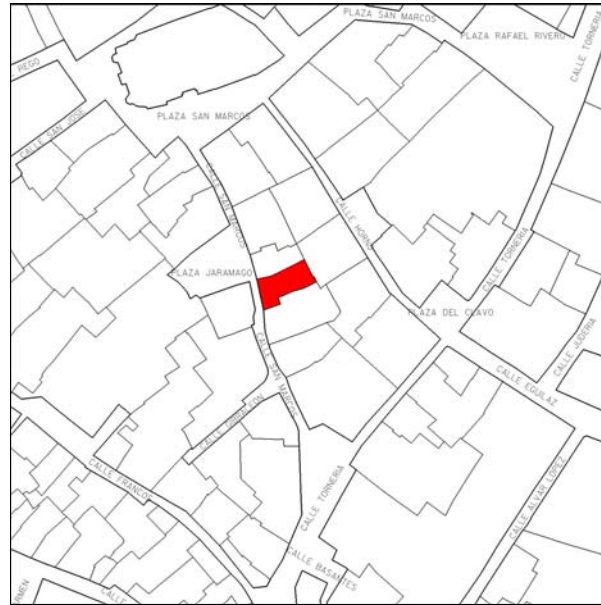
IDENTIFICACION

Denominación Histórica:
 CL SAN MARCOS, Nº 8, (11403), JEREZ DE LA FRONTERA
 CL SAN MARCOS, Nº 8, (11403), JEREZ DE LA FRONTERA
 Sector: V Manzana: 58400 Parcela: 09

CARACTERÍSTICAS ARQUITECTÓNICAS

Cronología Predominante:
 Cronología Singular:
 Análisis Tipológico: Casa unifamiliar popular
 Conservación Tipológica: Rehabilitación reciente
 Uso actual: Residencial
 Estado conserv.aparente: Bueno

SITUACIÓN



ANALISIS HISTÓRICO DESCRIPTIVO

BIBLIOGRAFÍA

AFECCIONES DE LEGISLACION DE PATRIMONIO

Bien afectado por la Ley 14/2007 del Patrimonio Histórico de Andalucía.
 Afectado por trazado del sistema defensivo:
 Afectado por entorno de BIC:
 Catalogación según legislación Patrimonio:



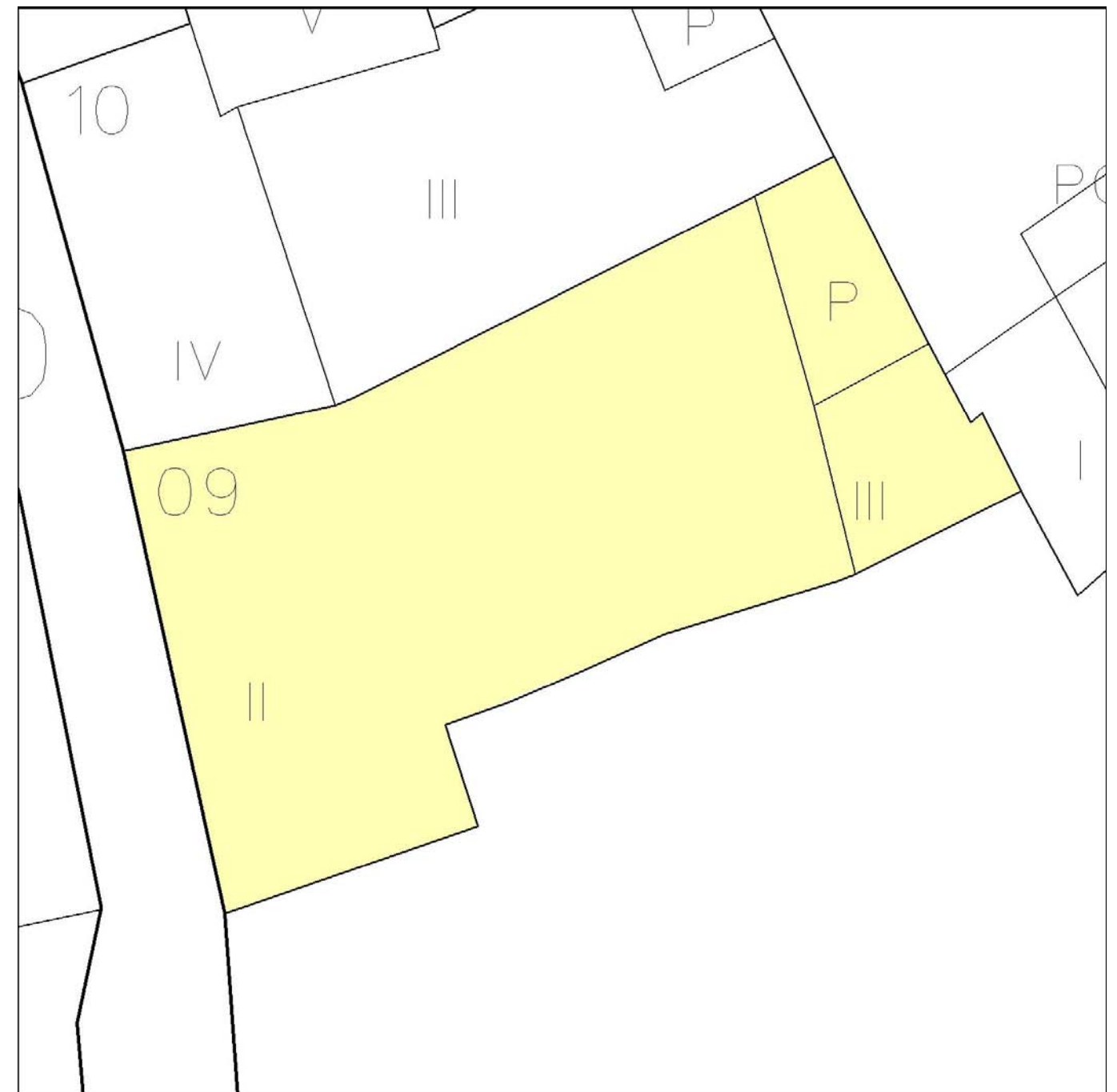
DETERMINACIONES URBANÍSTICAS

Clasificación Suelo: Suelo Urbano
 Calific.Urbanística: Residencial y compatible
 Altura edificac. I: II: III: IV: V: VI: VII:
 Grado Catalogac.: Conservación Arquitectónica
 Interven.Admitida: Rehabilitación parcial
 Interven.Fachada: Conservación tipológica
 Color:
 Protección Arqueol: Nivel III

PRESCRIPCIONES DE CATALOGACIÓN E INTERVENCIÓN

Deberá mantenerse en todo lo posible la tipología estructural del edificio original en las crujiás, volúmenes, tipo de cubiertas y patios del mismo. Deberán eliminarse los elementos o volúmenes añadidos que distorsionen la tipología original y los valores arquitectónicos y espaciales de la edificación. Cuando existan forjados de muy mala calidad (de rollizos y similares) y en mal estado de conservación podrían sustituirse éstos por otros resueltos con sistemas estructurales contemporáneos.

DETALLE DE LA FINCA



CATALOGO DE ELEMENTOS EN EL CONJUNTO HISTÓRICO - ARTÍSTICO DE JEREZ DE LA FRONTERA



SITUACIÓN



IDENTIFICACION

Denominación Histórica:
CL SAN MARCOS, Nº 10, (11403), JEREZ DE LA FRONTERA
CL SAN MARCOS, Nº 10, (11403), JEREZ DE LA FRONTERA
Sector: V Manzana: 58400 Parcela: 10

CARACTERÍSTICAS ARQUITECTÓNICAS

Cronología Predominante: s. XIX
Cronología Singular: s. XVIII
Análisis Tipológico: Casa burguesa
Conservación Tipológica: Original
Uso actual: Residencial
Estado conserv.aparente: Bueno

ANALISIS HISTÓRICO DESCRIPTIVO

BIBLIOGRAFÍA

AFECCIONES DE LEGISLACION DE PATRIMONIO

Bien afectado por la Ley 14/2007 del Patrimonio Histórico de Andalucía.
Afectado por trazado del sistema defensivo:
Afectado por entorno de BIC:
Catalogación según legislación Patrimonio:

DETERMINACIONES URBANÍSTICAS

Clasificación Suelo: Suelo Urbano
Altura edificac. I: II: III: IV: V: VI: VII:
Interven.Admitida: Rehabilitación con reforma
Color:
Calific.Urbanística: Residencial y compatible
Grado Catalogac.: Conservación Arquitectónica
Interven.Fachada: Conservación tipológica
Protección Arqueol: Nivel III

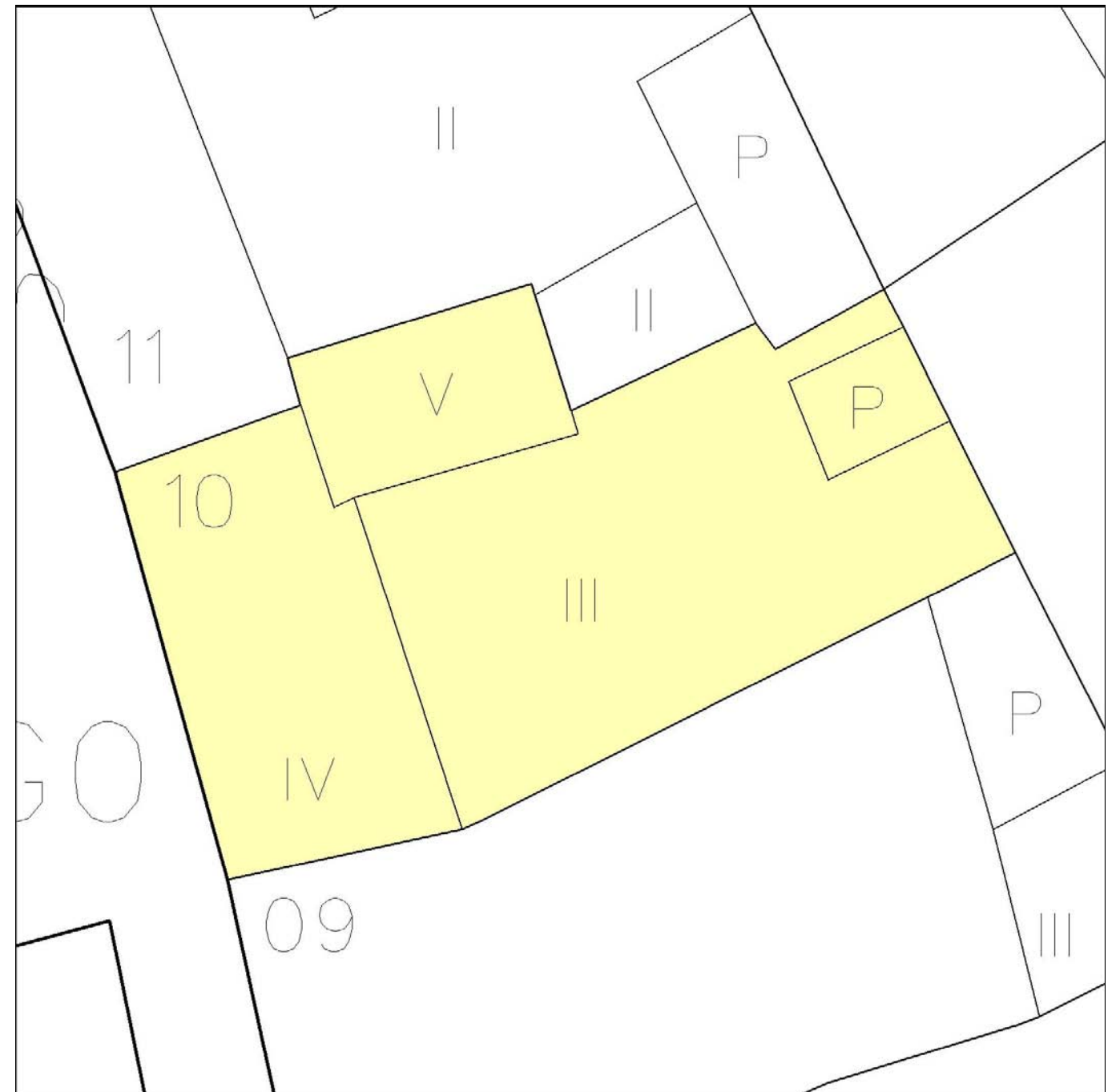
PRESCRIPCIONES DE CATALOGACIÓN E INTERVENCIÓN

Deberá mantenerse la apariencia exterior y elementos comunes de circulación como escaleras principales y patios estructurantes con sus galerías que, como regla general, no podrán ser privatizados en la intervención. Deberán eliminarse los elementos o volúmenes añadidos que distorsionen la tipología original y los valores arquitectónicos y espaciales de la edificación. Se permite la redistribución de tabiquería sin modificar espacios conformados con techos de diseño singular y unitario. Deberán mantenerse siempre visibles las estructuras y elementos decorativos internos y externos originales, que revistan interés arquitectónico o histórico.

Podrán reponerse elementos estructurales deteriorados repitiendo siempre los sistemas constructivos originales. Con carácter general se excluyen de este supuesto los muros de fábrica.

Deberán eliminarse los aparatos de aire acondicionado colocados en fachada.
Elemento singular: escudo heráldico.

DETALLE DE LA FINCA



CATALOGO DE ELEMENTOS EN EL CONJUNTO HISTÓRICO - ARTÍSTICO DE JEREZ DE LA FRONTERA



SITUACIÓN



IDENTIFICACION

Denominación Histórica:
 Pudo ser la casa de los Medina Sldonia en Jerez
 PZ SAN MARCOS, Nº 1 D, (11403), JEREZ DE LA FRONTERA
 Sector: V Manzana: 58403 Parcela: 01

CARACTERÍSTICAS ARQUITECTÓNICAS

Cronología Predominante: s. XIX
 Cronología Singular: s. XVII
 Análisis Tipológico: Casa señorial
 Conservación Tipológica: Original
 Uso actual: Residencial
 Estado conserv.aparente: Bueno

ANALISIS HISTÓRICO DESCRIPTIVO

BIBLIOGRAFÍA

AFECCIONES DE LEGISLACION DE PATRIMONIO

Bien afectado por la Ley 14/2007 del Patrimonio Histórico de Andalucía.
 Afectado por trazado del sistema defensivo:
 Afectado por entorno de BIC:
 Catalogación según legislación Patrimonio:

DETERMINACIONES URBANÍSTICAS

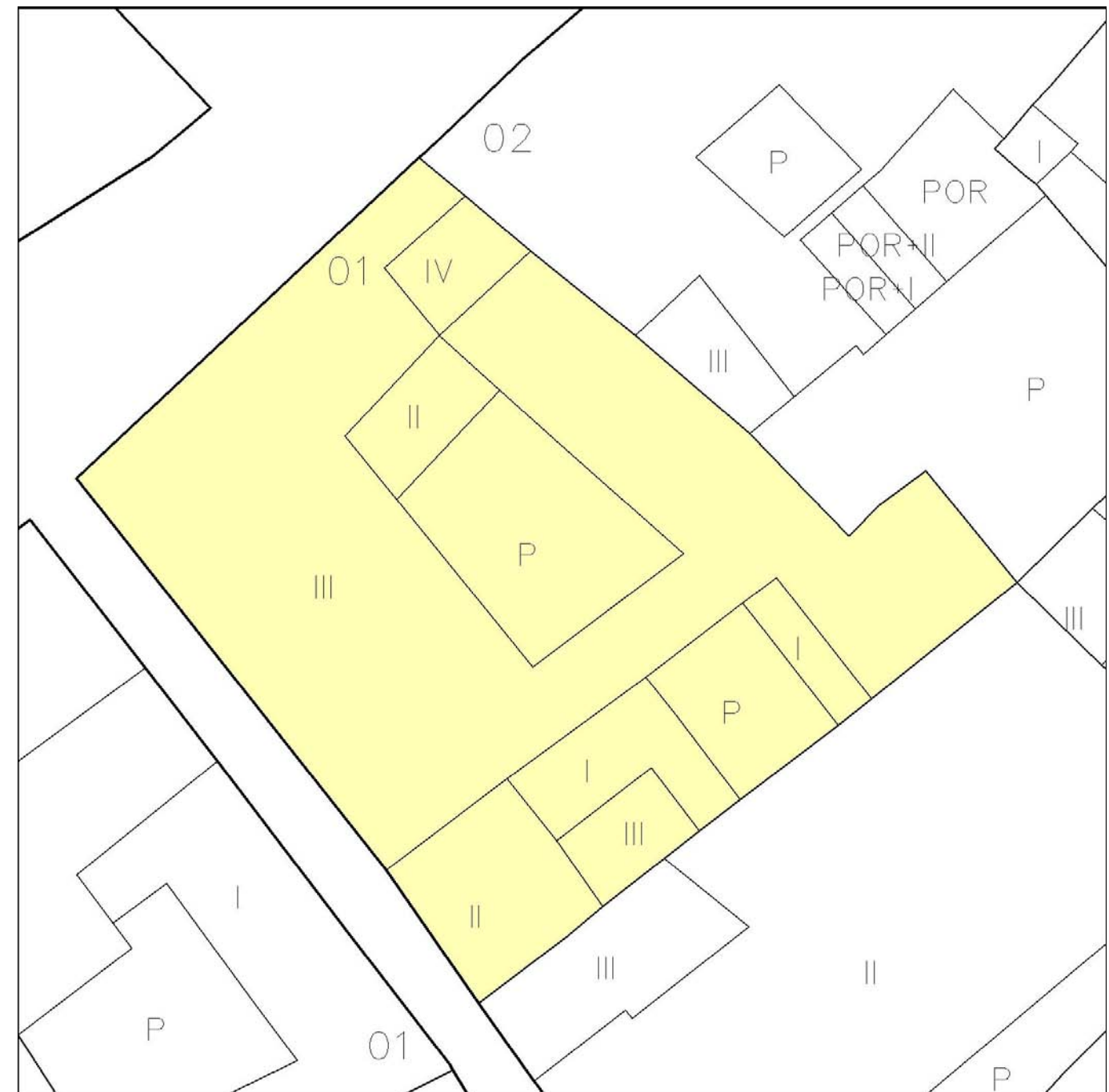
Clasificación Suelo: Suelo Urbano
 Calific.Urbanística: Residencial y compatible
 Altura edificac. I: II: III: IV: V: VI: VII:
 Grado Catalogac.: Conservación Arquitectónica
 Interven.Admitida: Rehabilitación con reforma
 Interven.Fachada: Conservación Estricta
 Color:
 Protección Arqueol: Nivel III

PRESCRIPCIONES DE CATALOGACIÓN E INTERVENCIÓN

Deberá mantenerse la apariencia exterior y elementos comunes de circulación como escaleras principales y patios estructurantes con sus galerías que, como regla general, no podrán ser privatizados en la intervención. Deberán eliminarse los elementos o volúmenes añadidos que distorsionen la tipología original y los valores arquitectónicos y espaciales de la edificación. Se permite la redistribución de tabiquería sin modificar espacios conformados con techos de diseño singular y unitario. Deberán mantenerse siempre visibles las estructuras y elementos decorativos internos y externos originales, que revistan interés arquitectónico o histórico.

Podrán reponerse elementos estructurales deteriorados repitiendo siempre los sistemas constructivos originales. Con carácter general se excluyen de este supuesto los muros de fábrica.

DETALLE DE LA FINCA



CATALOGO DE ELEMENTOS EN EL CONJUNTO HISTÓRICO - ARTÍSTICO DE JEREZ DE LA FRONTERA



SITUACIÓN



IDENTIFICACION

Denominación Histórica:
 PZ SAN MARCOS, Nº 1, (11403), JEREZ DE LA FRONTERA
 PZ SAN MARCOS, Nº 1, (11403), JEREZ DE LA FRONTERA
 Sector: V Manzana: 58403 Parcela: 02

CARACTERÍSTICAS ARQUITECTÓNICAS

Cronología Predominante: s. XIX
 Cronología Singular:
 Análisis Tipológico: Casa patio con anexos
 Conservación Tipológica: Transformación histórica
 Uso actual: Residencial
 Estado conserv.aparente: Bueno

ANALISIS HISTÓRICO DESCRIPTIVO

BIBLIOGRAFÍA

AFECCIONES DE LEGISLACION DE PATRIMONIO

Bien afectado por la Ley 14/2007 del Patrimonio Histórico de Andalucía.
 Afectado por trazado del sistema defensivo:
 Afectado por entorno de BIC:
 Catalogación según legislación Patrimonio:

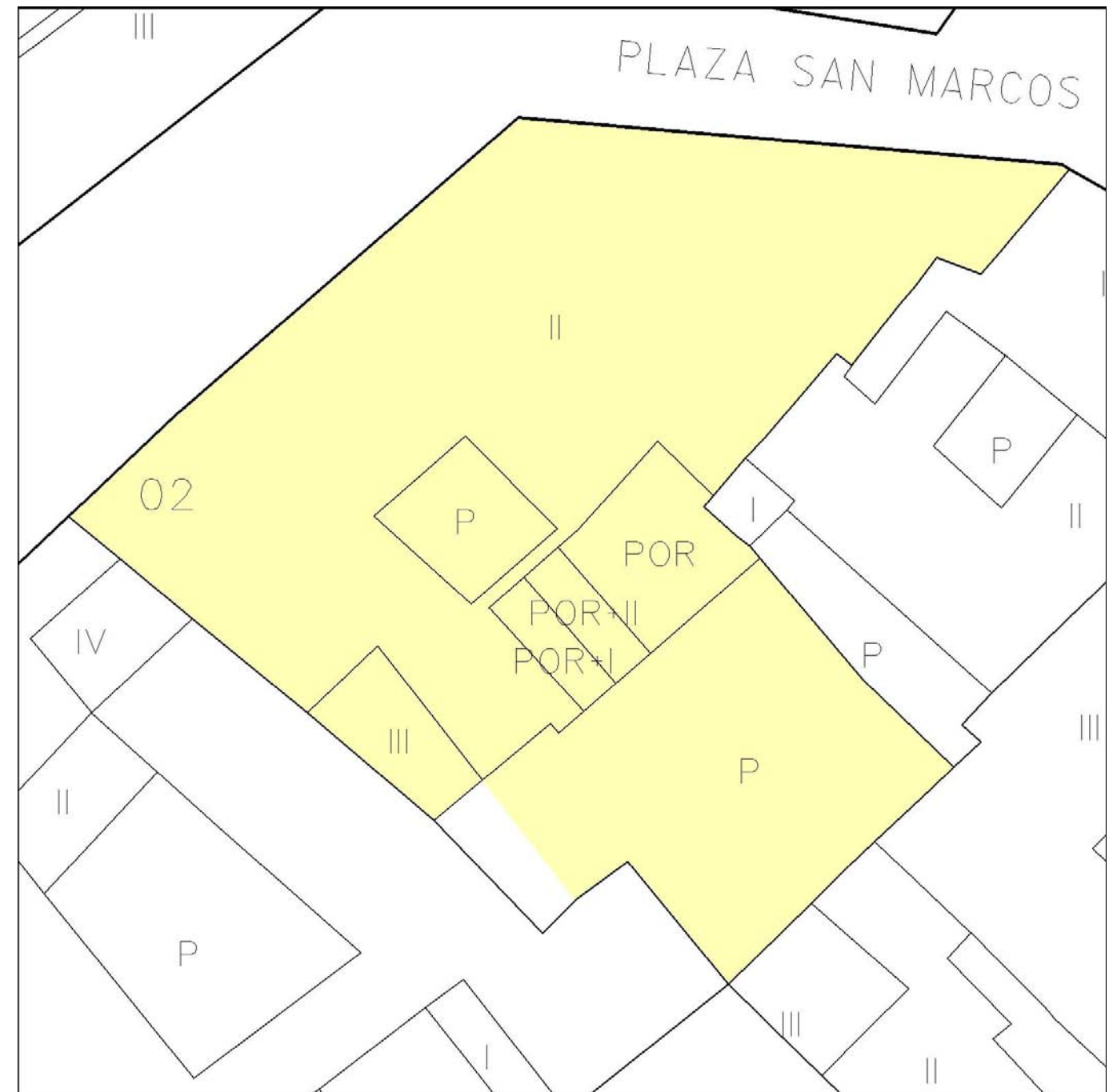
DETERMINACIONES URBANÍSTICAS

Clasificación Suelo: Suelo Urbano
 Calific.Urbanística: Residencial y compatible
 Altura edificac. I: II: III: IV: V: VI: VII:
 Grado Catalogac.: Conservación Arquitectónica
 Interven.Admitida: Rehabilitación parcial
 Interven.Fachada: Conservación tipológica
 Color:
 Protección Arqueol: Nivel III

PRESCRIPCIONES DE CATALOGACIÓN E INTERVENCIÓN

Deberá mantenerse en todo lo posible la tipología estructural del edificio original en las crujeas, volúmenes, tipo de cubiertas y patios del mismo. Deberán eliminarse los elementos o volúmenes añadidos que distorsionen la tipología original y los valores arquitectónicos y espaciales de la edificación. Cuando existan forjados de muy mala calidad (de rollizos y similares) y en mal estado de conservación podrían sustituirse éstos por otros resueltos con sistemas estructurales contemporáneos.

DETALLE DE LA FINCA



CATALOGO DE ELEMENTOS EN EL CONJUNTO HISTÓRICO - ARTÍSTICO DE JEREZ DE LA FRONTERA



SITUACIÓN



IDENTIFICACION

Denominación Histórica:
 PZ RAFAEL RIVERO, Nº 2, (11403), JEREZ DE LA FRONTERA
 PZ RAFAEL RIVERO, Nº 2, (11403), JEREZ DE LA FRONTERA
 Sector: V Manzana: 58403 Parcela: 04

CARACTERÍSTICAS ARQUITECTÓNICAS

Cronología Predominante: s. XVIII
 Cronología Singular:
 Análisis Tipológico: Casa patio
 Conservación Tipológica: Transformación histórica
 Uso actual: Res y Act Ec
 Estado conserv.aparente: Bueno

ANALISIS HISTÓRICO DESCRIPTIVO

BIBLIOGRAFÍA

AFECCIONES DE LEGISLACION DE PATRIMONIO

Bien afectado por la Ley 14/2007 del Patrimonio Histórico de Andalucía.
 Afectado por trazado del sistema defensivo:
 Afectado por entorno de BIC:
 Catalogación según legislación Patrimonio:

DETERMINACIONES URBANÍSTICAS


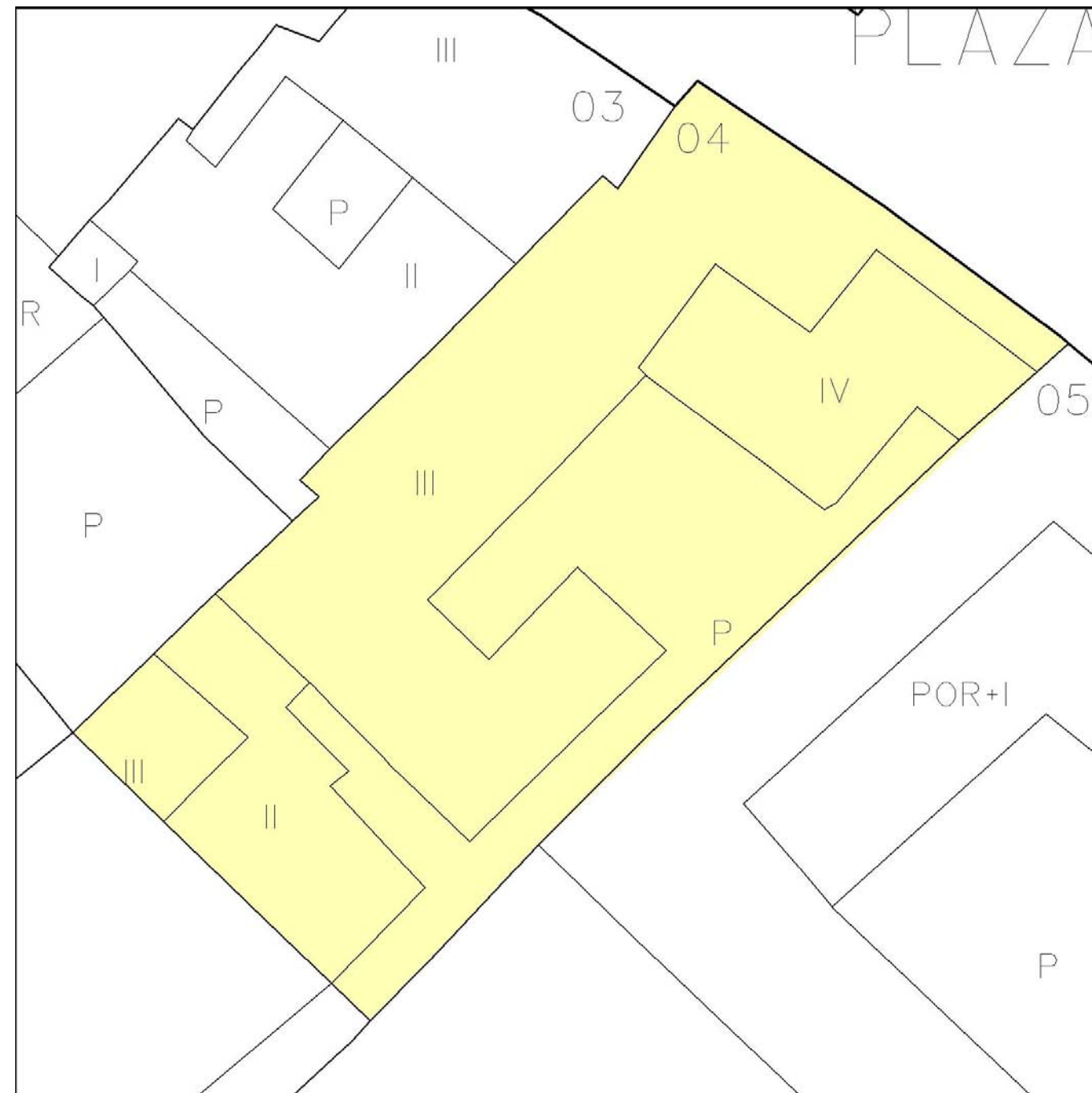
Clasificación Suelo: Suelo Urbano
 Calific.Urbanística: Residencial y compatible
 Altura edificac. I: II: III: IV: V: VI: VII:
 Grado Catalogac.: Conservación Arquitectónica
 Interven.Admitida: Rehabilitación parcial
 Interven.Fachada: Conservación tipológica con recuperación formal
 Color:
 Protección Arqueol: Nivel III

PRESCRIPCIONES DE CATALOGACIÓN E INTERVENCIÓN

Deberá mantenerse en todo lo posible la tipología estructural del edificio original en las crujiás, volúmenes, tipo de cubiertas y patios del mismo. Deberán eliminarse los elementos o volúmenes añadidos que distorsionen la tipología original y los valores arquitectónicos y espaciales de la edificación. Cuando existan forjados de muy mala calidad (de rollizos y similares) y en mal estado de conservación podrían sustituirse éstos por otros resueltos con sistemas estructurales contemporáneos.

Elemento singular: escudo heráldico.

DETALLE DE LA FINCA



CATALOGO DE ELEMENTOS EN EL CONJUNTO HISTÓRICO - ARTÍSTICO DE JEREZ DE LA FRONTERA



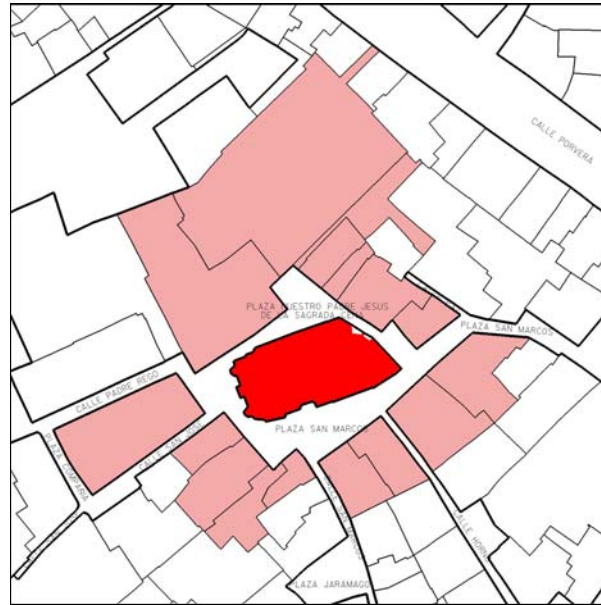
IDENTIFICACION

Denominación Histórica:
Iglesia de San Marcos
PZ SAN MARCOS, Nº 0, (11403), JEREZ DE LA FRONTERA
Sector: V Manzana: 58408 Parcela: 01

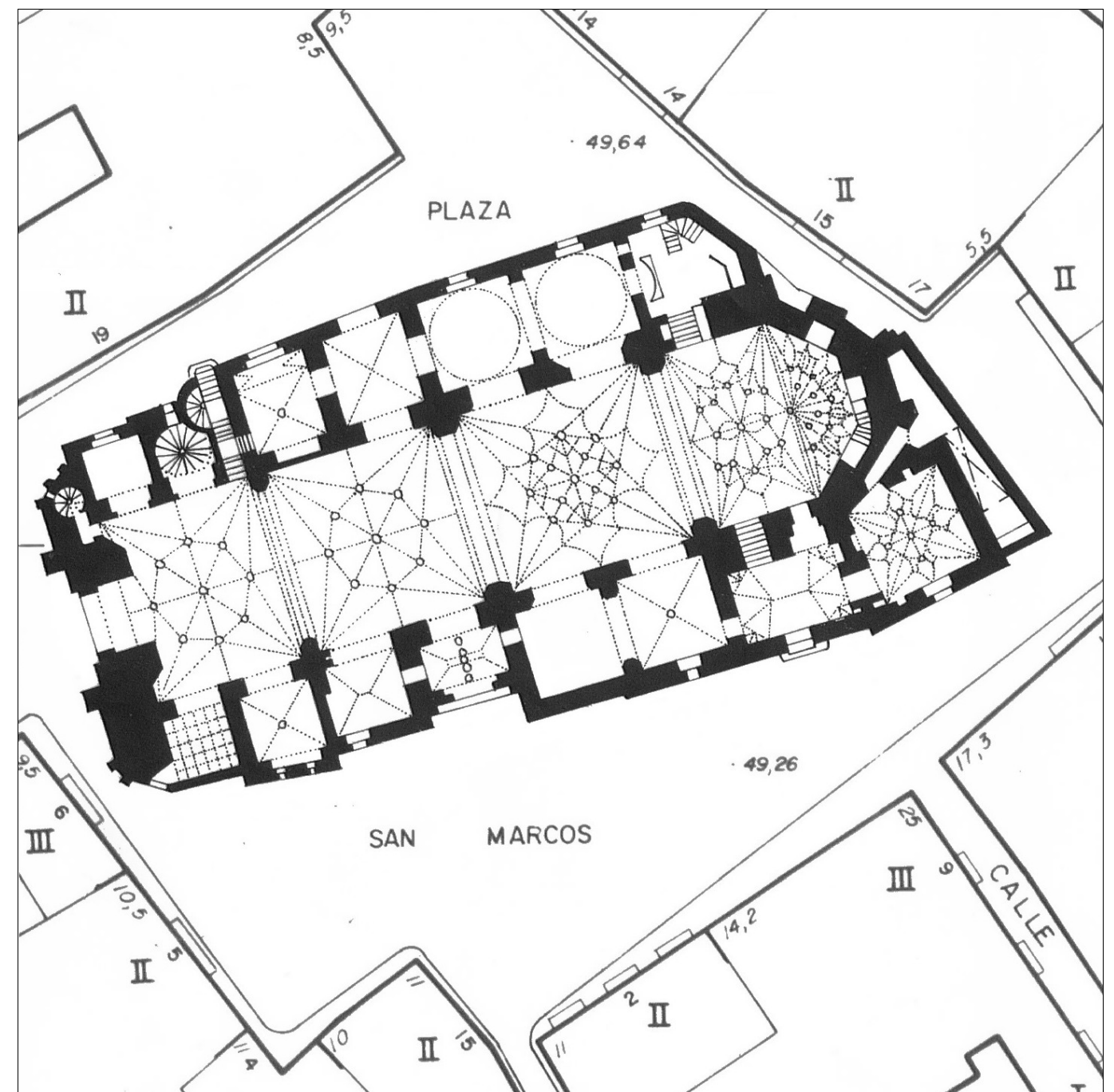
CARACTERÍSTICAS ARQUITECTÓNICAS

Cronología Predominante: Medieval
Cronología Singular:
Análisis Tipológico: Iglesia
Conservación Tipológica: Original
Uso actual: Templo
Estado conserv.aparente: Regular

SITUACIÓN



DETALLE DE LA FINCA



ANALISIS HISTÓRICO DESCRIPTIVO

Consta de una única nave gótica de gran altura dividida en tres tramos, a la que se adosan numerosas capillas. Algunas de éstas pertenecen al edificio primitivo. A principios del siglo XVI se amplía éste en altura y se cubre con las actuales bóvedas estrelladas. La portada principal fue levantada en 1613 por los hermanos Antón Martín y Domingo Fernández Calafate. La de la epístola es de estructura mudéjar con cornisa recta decorada. La del evangelio fue levantada en el último tercio del siglo XVIII, contemporánea al sagrario. La espadaña, de triple vano se construyó en 1774.

BIBLIOGRAFÍA AAVV.: Jerez. Guía artística y monumental. Madrid: Sílex, 2004

AFECCIONES DE LEGISLACION DE PATRIMONIO

Bien afectado por la Ley 14/2007 del Patrimonio Histórico de Andalucía.
Afectado por trazado del sistema defensivo:
Afectado por entorno de BIC:
Catalogación según legislación Patrimonio: CGPH. BIC

DETERMINACIONES URBANÍSTICAS

Clasificación Suelo: Suelo Urbano
Altura edificac. I: II: III: IV: V: VI: VII:
Interven.Admitida: Restauración
Color:
Calific.Urbanística: Equipamiento Privado
Grado Catalogac.: Interés Específico
Interven.Fachada:
Protección Arqueol: Nivel I

PRESCRIPCIONES DE CATALOGACIÓN E INTERVENCIÓN

La intervención llevará a cabo una investigación del edificio, con estrictos criterios científicos, para devolverle su más íntegra estructura y aspecto originales, con las obras de consolidación que sean necesarias. Igualmente se podrán reponer los elementos estructurales internos y externos en ruinas, caídos o deteriorados.

En estas obras deberán seguirse escrupulosamente los criterios de los documentos internacionales sobre restauración de monumentos y las leyes nacionales y autonómicas al respecto.

