

CATALOGO DE ELEMENTOS EN EL CONJUNTO HISTÓRICO - ARTÍSTICO DE JEREZ DE LA FRONTERA



IDENTIFICACION

Denominación Histórica:
 PZ PEONES, Nº 3, (11403), JEREZ DE LA FRONTERA
 PZ PEONES, Nº 3, (11403), JEREZ DE LA FRONTERA
 Sector: VIII Manzana: 56382 Parcela: 01

CARACTERÍSTICAS ARQUITECTÓNICAS

Cronología Predominante: s. XVIII
 Cronología Singular:
 Análisis Tipológico: Casa patio con anexos
 Conservación Tipológica: Original
 Uso actual: Sin uso
 Estado conserv.aparente: Regular

ANALISIS HISTÓRICO DESCRIPTIVO

BIBLIOGRAFÍA

AFECCIONES DE LEGISLACION DE PATRIMONIO

Bien afectado por la Ley 14/2007 del Patrimonio Histórico de Andalucía.
 Afectado por trazado del sistema defensivo:
 Afectado por entorno de BIC:
 Catalogación según legislación Patrimonio:

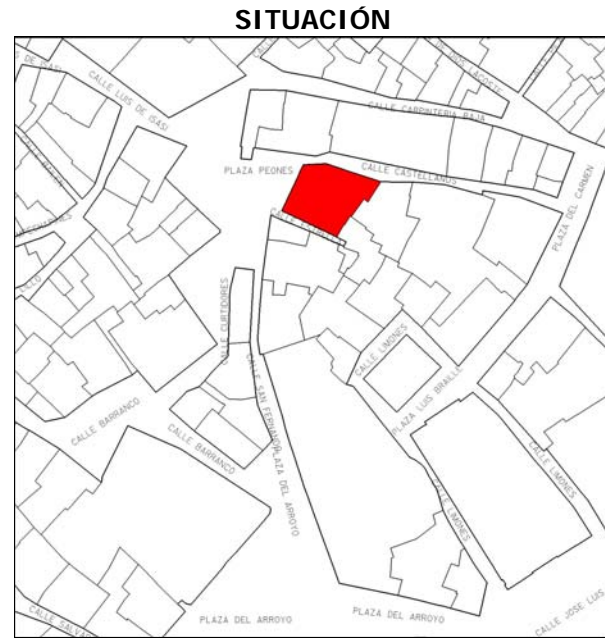
DETERMINACIONES URBANÍSTICAS

Clasificación Suelo: Suelo Urbano
 Calific.Urbanística: Residencial y compatible
 Grado Catalogac.: Conservación Arquitectónica
 Interven.Fachada: Conservación tipológica
 Interven.Admitida: Rehabilitación parcial
 Color:
 Protección Arqueol: Nivel III

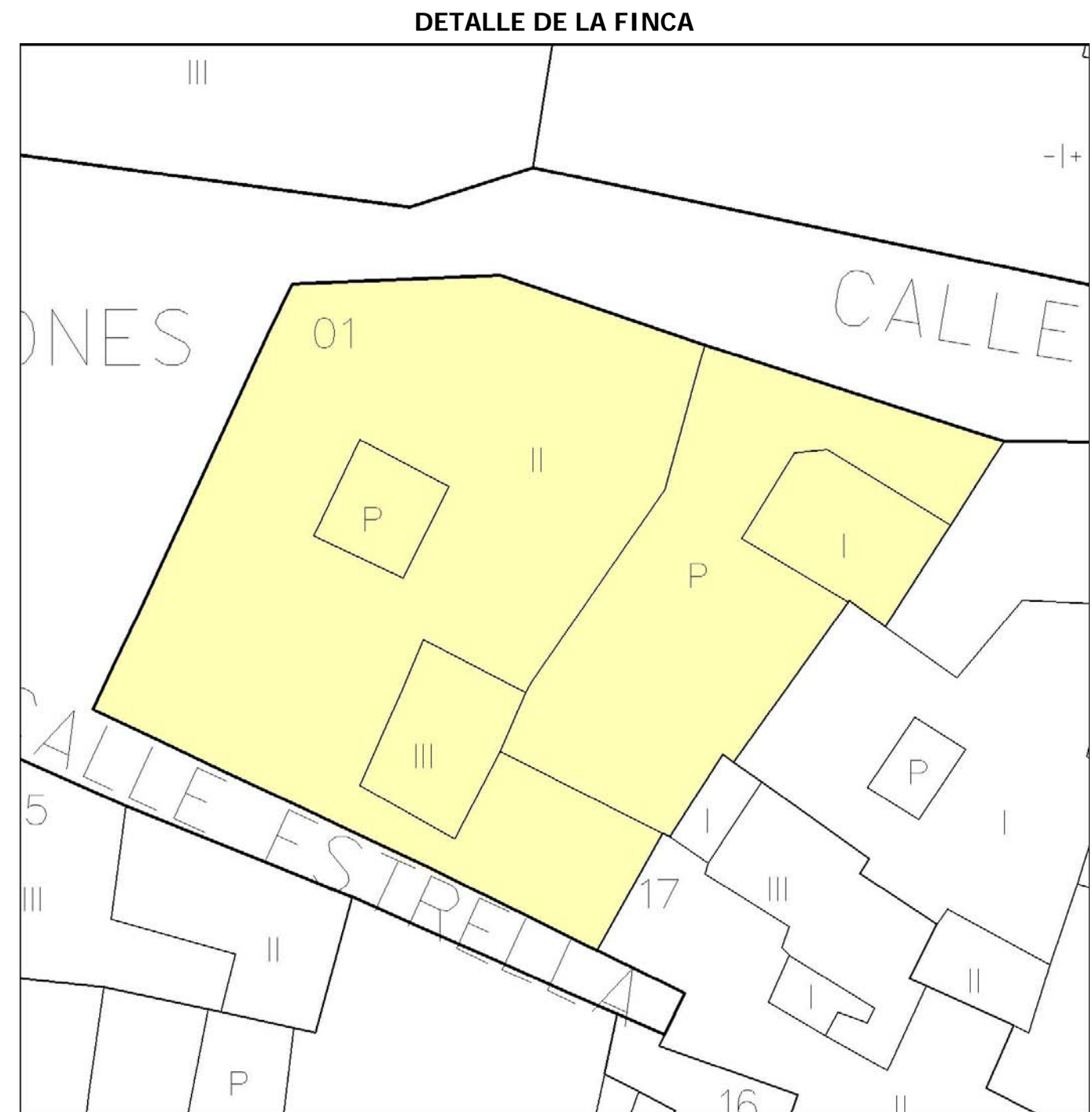
PRESCRIPCIONES DE CATALOGACIÓN E INTERVENCIÓN

Deberá mantenerse en todo lo posible la tipología estructural del edificio original en las crujiás, volúmenes, tipo de cubiertas y patios del mismo. Deberán eliminarse los elementos o volúmenes añadidos que distorsionen la tipología original y los valores arquitectónicos y espaciales de la edificación. Cuando existan forjados de muy mala calidad (de rollizos y similares) y en mal estado de conservación podrían sustituirse éstos por otros resueltos con sistemas estructurales contemporáneos.


Se autoriza la excavación de sótano para garaje en toda la superficie contemplada de nueva planta, para lo cual podrá ensancharse uno de los huecos de fachada a fin de permitir el paso de vehículos. La rampa de acceso o la plataforma elevadora de vehículos podrá situarse en la parte protegida del edificio, siempre que sea compatible con su estabilidad y correcta conservación. Se contempla un aumento de volumen edificado, de acuerdo con lo contemplado en los planos de ordenación. La parte nueva de la edificación se compondrá adecuadamente con la edificación existente.



SITUACIÓN



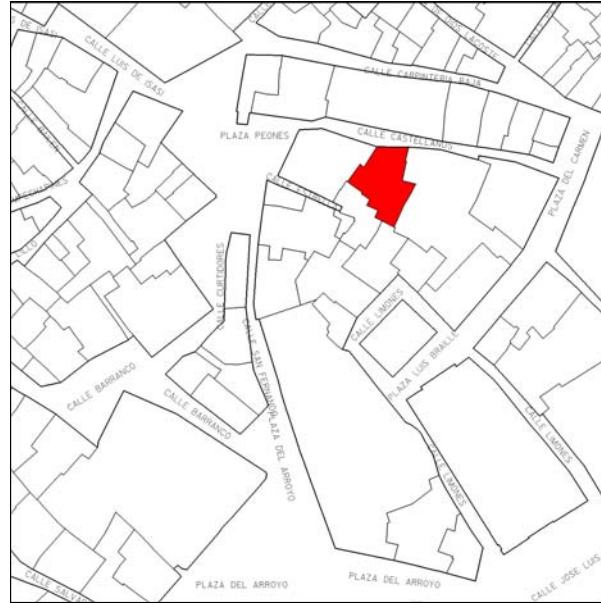
DETALLE DE LA FINCA



CATALOGO DE ELEMENTOS EN EL CONJUNTO HISTÓRICO - ARTÍSTICO DE JEREZ DE LA FRONTERA



SITUACIÓN



IDENTIFICACION

Denominación Histórica:
 CL CASTELLANOS, Nº 5, (11403), JEREZ DE LA FRONTERA
 CL CASTELLANOS, Nº 5, (11403), JEREZ DE LA FRONTERA
 Sector: VIII Manzana: 56382 Parcela: 02

CARACTERÍSTICAS ARQUITECTÓNICAS

Cronología Predominante: s. XIX
 Cronología Singular:
 Análisis Tipológico: Casa patio
 Conservación Tipológica: Rehabilitación reciente
 Uso actual: Res y Act Ec
 Estado conserv.aparente: Bueno

ANALISIS HISTÓRICO DESCRIPTIVO

BIBLIOGRAFÍA

AFECCIONES DE LEGISLACION DE PATRIMONIO

Bien afectado por la Ley 14/2007 del Patrimonio Histórico de Andalucía.
 Afectado por trazado del sistema defensivo:
 Afectado por entorno de BIC:
 Catalogación según legislación Patrimonio:


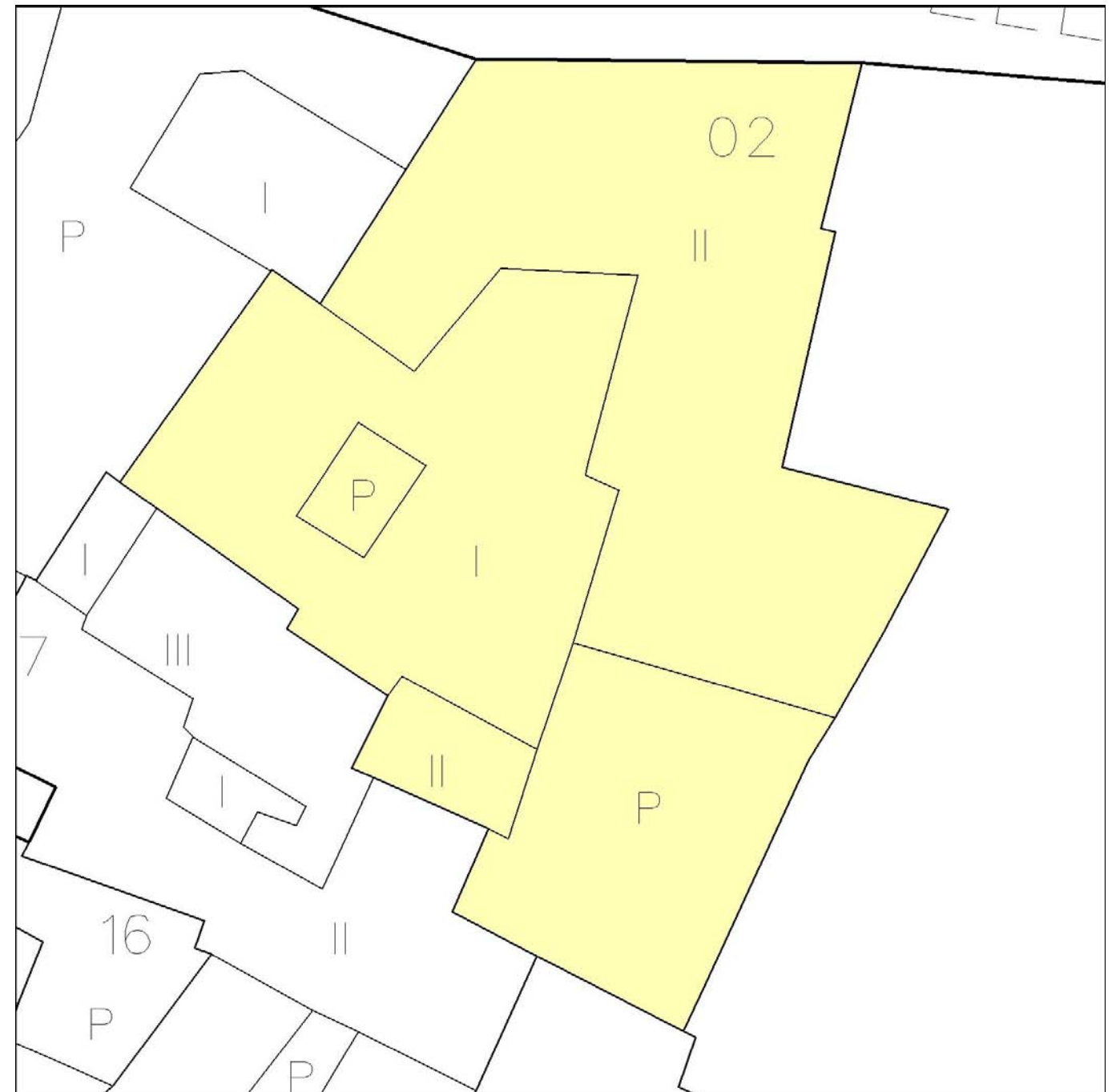
DETERMINACIONES URBANÍSTICAS

Clasificación Suelo: Suelo Urbano
 Calific.Urbanística: Residencial y compatible
 Altura edificac. I: II: III: IV: V: VI: VII:
 Grado Catalogac.: Conservación Arquitectónica
 Interven.Admitida: Rehabilitación parcial
 Interven.Fachada: Conservación tipológica
 Color:
 Protección Arqueol: Nivel III

PRESCRIPCIONES DE CATALOGACIÓN E INTERVENCIÓN

Deberá mantenerse en todo lo posible la tipología estructural del edificio original en las crujiás, volúmenes, tipo de cubiertas y patios del mismo. Deberán eliminarse los elementos o volúmenes añadidos que distorsionen la tipología original y los valores arquitectónicos y espaciales de la edificación. Cuando existan forjados de muy mala calidad (de rollizos y similares) y en mal estado de conservación podrían sustituirse éstos por otros resueltos con sistemas estructurales contemporáneos.

DETALLE DE LA FINCA



CATALOGO DE ELEMENTOS EN EL CONJUNTO HISTÓRICO - ARTÍSTICO DE JEREZ DE LA FRONTERA

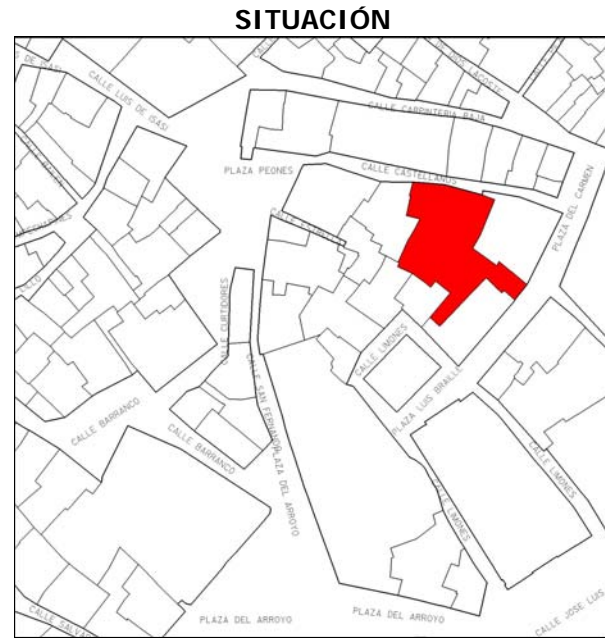


IDENTIFICACION

Denominación Histórica:
CL CASTELLANOS, Nº 3, (11403), JEREZ DE LA FRONTERA
CL CASTELLANOS, Nº 3, (11403), JEREZ DE LA FRONTERA
Sector: VIII Manzana: 56382 Parcela: 03

CARACTERÍSTICAS ARQUITECTÓNICAS

Cronología Predominante: s. XVI
Cronología Singular:
Análisis Tipológico: Casa señorial
Conservación Tipológica: Sin datos
Uso actual: Sin uso
Estado conserv.aparente: Rehabilit



ANALISIS HISTÓRICO DESCRIPTIVO

La fachada a calle Castellanos no tiene especial interés pero sí el patio interior con arcada de arcos de medio punto peraltados sobre columnas de mármol de la primera mitad del siglo XVI. Se conservan puntualmente algunos restos de interés como unas yeserías en el paramento de patio sobre la primera crujía. A destacar también la portada dieciochesca que se abre en su pequeña fachada a calle Carmen.

BIBLIOGRAFÍA

AFECCIONES DE LEGISLACION DE PATRIMONIO

Bien afectado por la Ley 14/2007 del Patrimonio Histórico de Andalucía.
Afectado por trazado del sistema defensivo:
Afectado por entorno de BIC:
Catalogación según legislación Patrimonio:

DETERMINACIONES URBANÍSTICAS


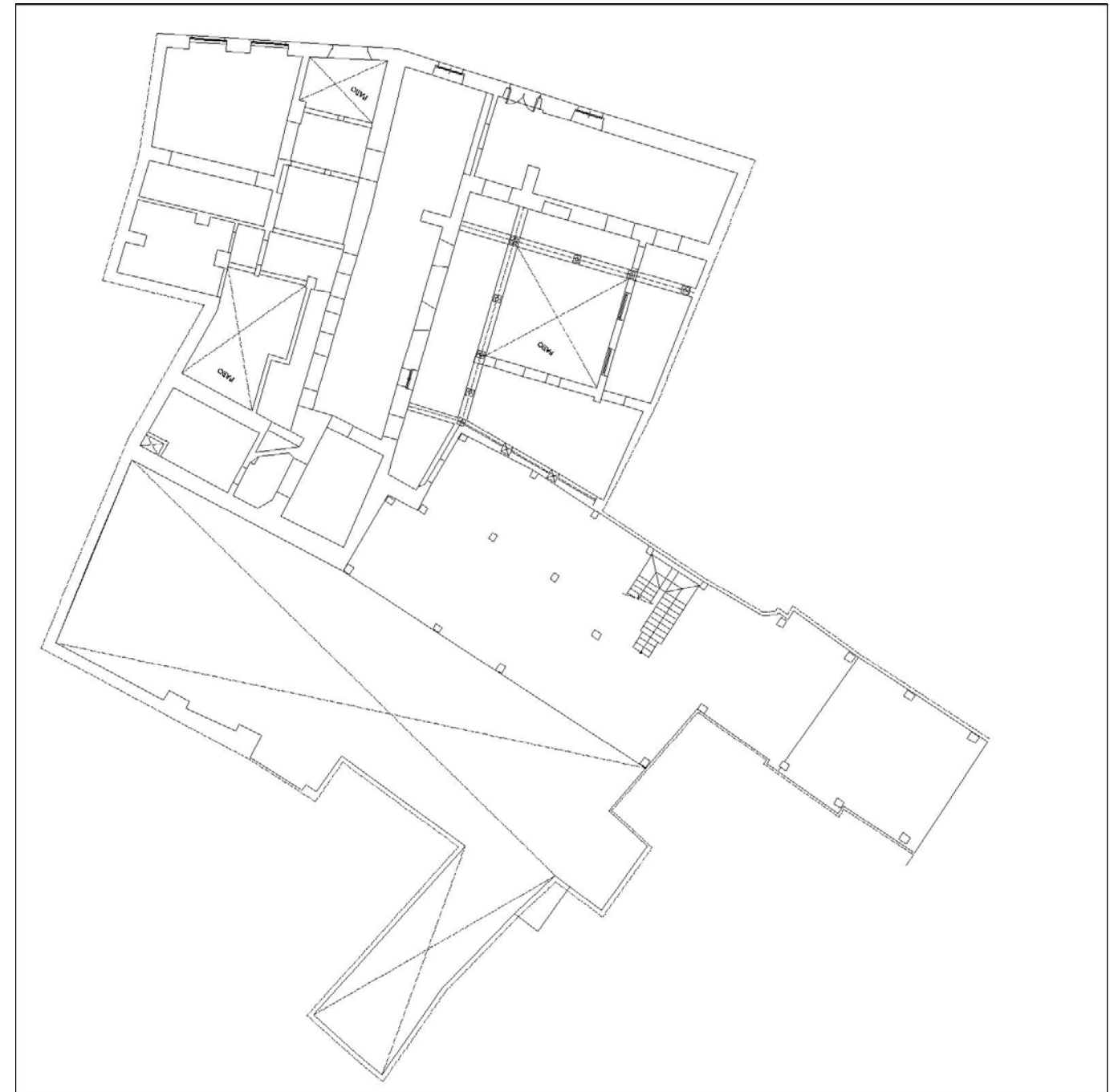
Clasificación Suelo: Suelo Urbano
Altura edificac. I: II: III: IV: V: VI: VII:
Interven.Admitida: Rehabilitación parcial
Color:
Calific.Urbanística: Residencial y compatible
Grado Catalogac.: Interés Genérico
Interven.Fachada: Proyecto unitario de reforma
Protección Arqueol: Nivel III

PRESCRIPCIONES DE CATALOGACIÓN E INTERVENCIÓN

Deberá mantenerse en todo lo posible la tipología estructural del edificio original en las crujías, volúmenes, tipo de cubiertas y patios del mismo. Si se presentan zonas ruinosas o de muy baja calidad constructiva podría procederse a la demolición de estas partes concretas (determinadas explícitamente en el informe previo preceptivo), levantándose de nueva planta estas zonas aunque adaptándose a la parte conservada con criterios tipológicos. En estos casos deberá cumplirse la ocupación del conjunto de la parcela como si fuera de nueva planta. En la parte conservada podrían sustituirse los forjados de madera por otros con sistemas estructurales contemporáneos si se encuentran en mal estado y carecen de valor.

Se autoriza la excavación de sótano para garaje en toda la superficie contemplada de nueva planta, para lo cual podrá ensancharse uno de los huecos de fachada a fin de permitir el paso de vehículos. La rampa de acceso o la plataforma elevadora de vehículos podrá situarse en la parte protegida del edificio, siempre que sea compatible con su estabilidad y correcta conservación. Se contempla un aumento de volumen edificado, de acuerdo con lo contemplado en los planos de ordenación. La parte nueva de la edificación se compondrá adecuadamente con la fachada existente.

DETALLE DE LA FINCA



CATALOGO DE ELEMENTOS EN EL CONJUNTO HISTÓRICO - ARTÍSTICO DE JEREZ DE LA FRONTERA



IDENTIFICACION

Denominación Histórica:
 PZ DEL CARMEN, Nº 5, (11403), JEREZ DE LA FRONTERA
 PZ DEL CARMEN, Nº 5, (11403), JEREZ DE LA FRONTERA
 Sector: VIII Manzana: 56382 Parcela: 04

CARACTERÍSTICAS ARQUITECTÓNICAS

Cronología Predominante: s. XVIII
 Cronología Singular:
 Análisis Tipológico: Casa patio
 Conservación Tipológica: Transformación histórica
 Uso actual: Residencial
 Estado conserv.aparente: Regular

SITUACIÓN



ANALISIS HISTÓRICO DESCRIPTIVO

BIBLIOGRAFÍA

AFECCIONES DE LEGISLACION DE PATRIMONIO

Bien afectado por la Ley 14/2007 del Patrimonio Histórico de Andalucía.
 Afectado por trazado del sistema defensivo:
 Afectado por entorno de BIC:
 Catalogación según legislación Patrimonio:

DETERMINACIONES URBANÍSTICAS

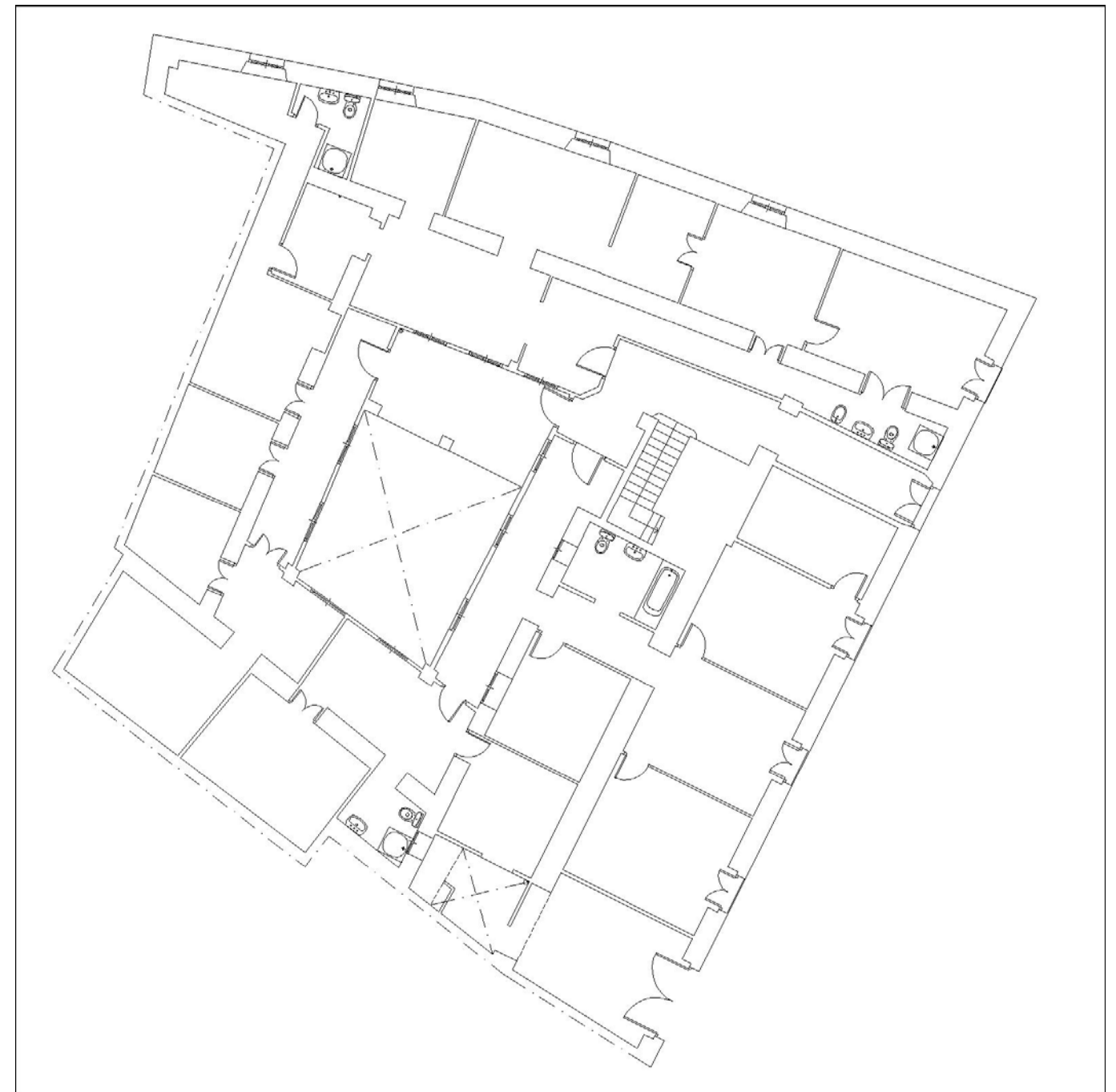
Clasificación Suelo: Suelo Urbano
 Altura edificac. I: II: III: IV: V: VI: VII:
 Interven.Admitida: Rehabilitación con reforma
 Color:
 Calific.Urbanística: Residencial y compatible
 Grado Catalogac.: Conservación Arquitectónica
 Interven.Fachada: Conservación tipológica con recuperación formal
 Protección Arqueol: Nivel III

PRESCRIPCIONES DE CATALOGACIÓN E INTERVENCIÓN

Deberá mantenerse la apariencia exterior y elementos comunes de circulación como escaleras principales y patios estructurantes con sus galerías que, como regla general, no podrán ser privatizados en la intervención. Deberán eliminarse los elementos o volúmenes añadidos que distorsionen la tipología original y los valores arquitectónicos y espaciales de la edificación. Se permite la redistribución de tabiquería sin modificar espacios conformados con techos de diseño singular y unitario. Deberán mantenerse siempre visibles las estructuras y elementos decorativos internos y externos originales, que revistan interés arquitectónico o histórico.

Podrán reponerse elementos estructurales deteriorados repitiendo siempre los sistemas constructivos originales. Con carácter general se excluyen de este supuesto los muros de fábrica.

DETALLE DE LA FINCA



CATALOGO DE ELEMENTOS EN EL CONJUNTO HISTÓRICO - ARTÍSTICO DE JEREZ DE LA FRONTERA

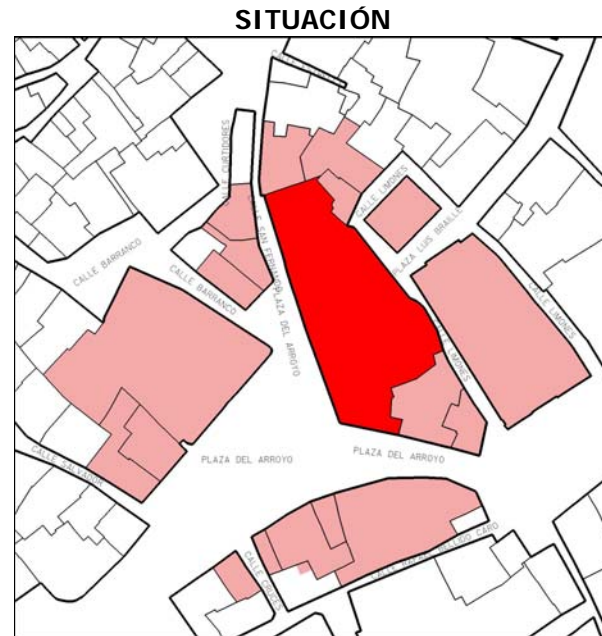


IDENTIFICACION

Denominación Histórica:
Casas de Juan Dávila Mirabal. Hoy palacio Bertemati.
PZ DEL ARROYO, Nº 50, (11403), JEREZ DE LA FRONTERA
Sector: VIII Manzana: 56382 Parcela: 10

CARACTERÍSTICAS ARQUITECTÓNICAS

Cronología Predominante: s. XVIII
Cronología Singular:
Análisis Tipológico: Casa señorial
Conservación Tipológica: Rehabilitación reciente
Uso actual: Equipamiento privado
Estado conserv.aparente: Bueno



ANALISIS HISTÓRICO DESCRIPTIVO

Se trata de dos palacios unidos con portadas independientes, que fueron realizados por Juan de Bargas para don Juan Dávila Mirabal durante el último tercio del siglo XVIII. Destaca la portada izquierda por su movimiento y monumentalidad, enmarcada por columnas de orden corintio. Esta portada da acceso al patio principal, cuadrado, con columnas toscanas y rica decoración labrada en torno a los óculos tetralobulados que perforan las enjutas en planta baja. El piso superior es más sencillo de diseño, con arcos rebajados carentes casi de elementos decorativos. La escalera es de un solo tiro con bóveda semiesférica.

BIBLIOGRAFÍA AAVV.: Jerez. Guía artística y monumental. Madrid: Sílex, 2004

AFECCIONES DE LEGISLACION DE PATRIMONIO

Bien afectado por la Ley 14/2007 del Patrimonio Histórico de Andalucía.
Afectado por trazado del sistema defensivo:
Afectado por entorno de BIC:
Catalogación según legislación Patrimonio: CGPH. BIC

DETERMINACIONES URBANÍSTICAS

Clasificación Suelo: Suelo Urbano
Altura edificac. I: II: III: IV: V: VI: VII:
Interven.Admitida: Rehabilitación estricta
Color:
Calific.Urbanística: Equipamiento Privado
Grado Catalogac.: Interés Específico
Interven.Fachada: Conservación Estricta
Protección Arqueol: Nivel I

PRESCRIPCIONES DE CATALOGACIÓN E INTERVENCIÓN

Deberá mantenerse la estructura resistente, apariencia exterior y elementos comunes de circulación como escaleras principales y patios estructurantes con sus galerías que, como regla general, no podrán ser privatizados en la intervención. Se permite la redistribución de tabiquería sin modificar espacios conformados con techos de diseño singular y unitario. Deberán mantenerse siempre visibles las estructuras y elementos decorativos internos y externos originales, que revistan interés arquitectónico o histórico.

DETALLE DE LA FINCA



CATALOGO DE ELEMENTOS EN EL CONJUNTO HISTÓRICO - ARTÍSTICO DE JEREZ DE LA FRONTERA



IDENTIFICACION

Denominación Histórica:
 PZ DEL ARROYO, Nº 52, (11403), JEREZ DE LA FRONTERA
 PZ DEL ARROYO, Nº 52, (11403), JEREZ DE LA FRONTERA
 Sector: VIII Manzana: 56382 Parcela: 11

CARACTERÍSTICAS ARQUITECTÓNICAS

Cronología Predominante: s. XIX
 Cronología Singular:
 Análisis Tipológico: Casa patio
 Conservación Tipológica: Rehabilitación reciente
 Uso actual: Residencial y comercial
 Estado conserv.aparente: Bueno

ANALISIS HISTÓRICO DESCRIPTIVO

BIBLIOGRAFÍA

AFECCIONES DE LEGISLACION DE PATRIMONIO

Bien afectado por la Ley 14/2007 del Patrimonio Histórico de Andalucía.
 Afectado por trazado del sistema defensivo:
 Afectado por entorno de BIC: Palacio Bertemati
 Catalogación según legislación Patrimonio: Entorno BIC

DETERMINACIONES URBANÍSTICAS

Clasificación Suelo: Suelo Urbano
 Calific.Urbanística: Residencial y compatible
 Altura edificac. I: II: III: IV: V: VI: VII:
 Grado Catalogac.: Conservación Arquitectónica
 Interven.Admitida: Rehabilitación con reforma
 Interven.Fachada: Conservación estricta con recuperación formal
 Color:
 Protección Arqueol: Nivel III

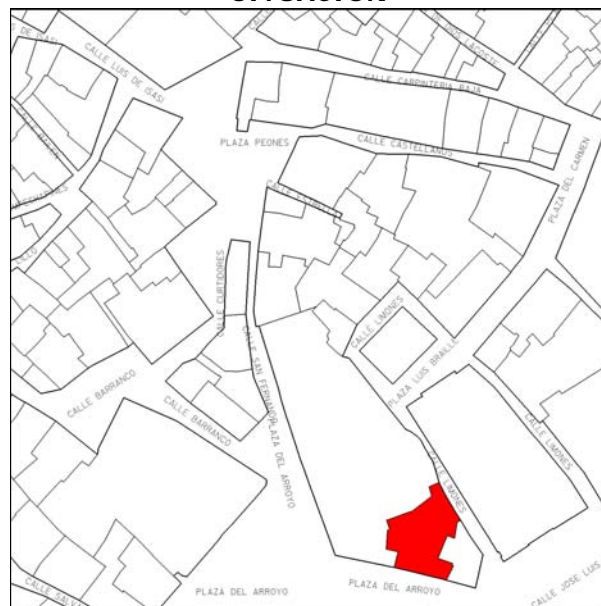
PRESCRIPCIONES DE CATALOGACIÓN E INTERVENCIÓN

Deberá mantenerse la apariencia exterior y elementos comunes de circulación como escaleras principales y patios estructurantes con sus galerías que, como regla general, no podrán ser privatizados en la intervención. Deberán eliminarse los elementos o volúmenes añadidos que distorsionen la tipología original y los valores arquitectónicos y espaciales de la edificación. Se permite la redistribución de tabiquería sin modificar espacios conformados con techos de diseño singular y unitario. Deberán mantenerse siempre visibles las estructuras y elementos decorativos internos y externos originales, que revistan interés arquitectónico o histórico.


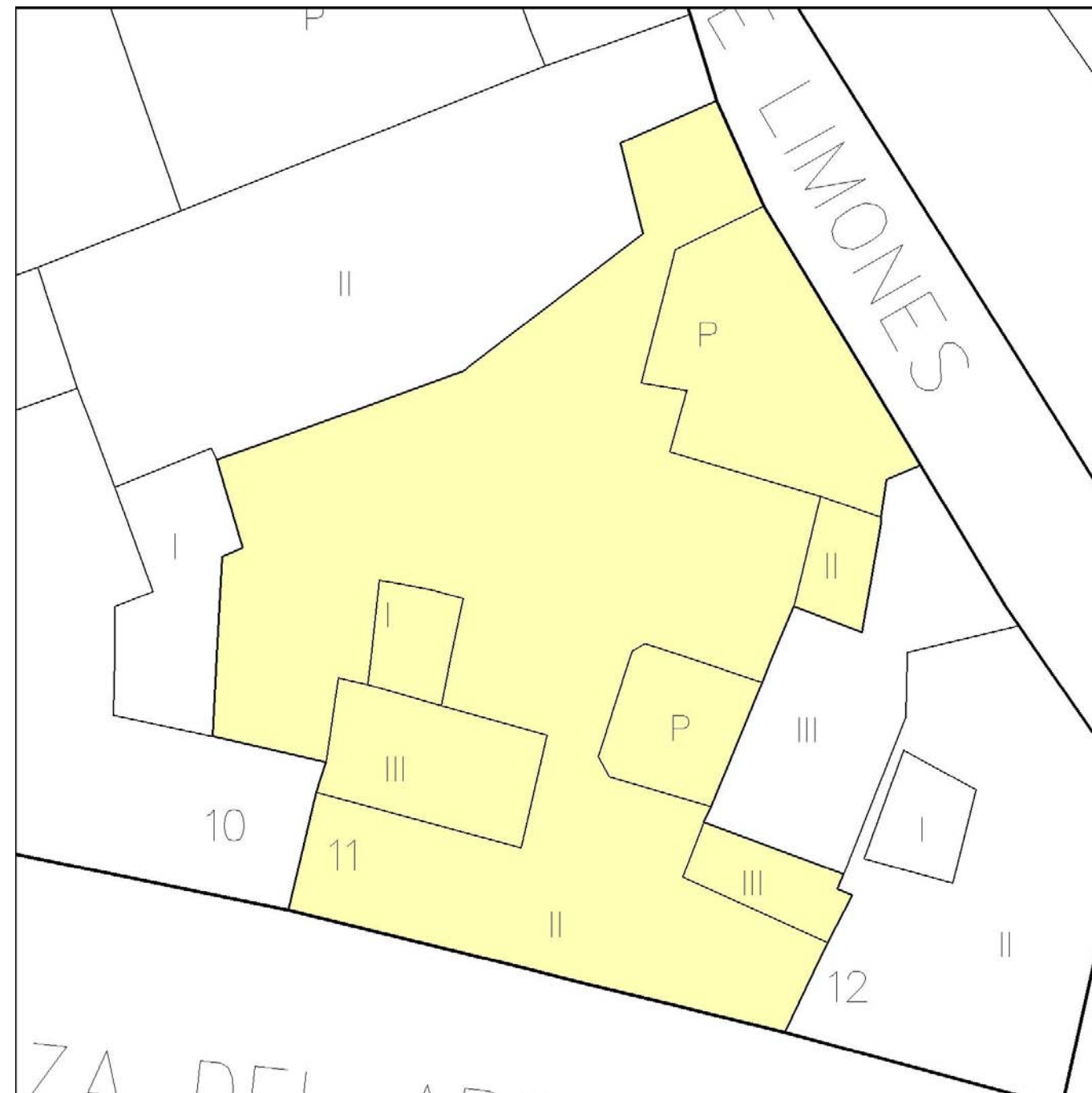
Podrán reponerse elementos estructurales deteriorados repitiendo siempre los sistemas constructivos originales. Con carácter general se excluyen de este supuesto los muros de fábrica.

Deberá reajustarse el hueco del local comercial de planta baja hasta sus dimensiones originales presumibles.

SITUACIÓN



DETALLE DE LA FINCA



CATALOGO DE ELEMENTOS EN EL CONJUNTO HISTÓRICO - ARTÍSTICO DE JEREZ DE LA FRONTERA



IDENTIFICACION

Denominación Histórica:
 PZ DEL ARROYO, Nº 53, (11403), JEREZ DE LA FRONTERA
 PZ DEL ARROYO, Nº 53, (11403), JEREZ DE LA FRONTERA
 Sector: VIII Manzana: 56382 Parcela: 12

CARACTERÍSTICAS ARQUITECTÓNICAS

Cronología Predominante: s. XIX
 Cronología Singular:
 Análisis Tipológico: Casa patio
 Conservación Tipológica: Original
 Uso actual: Residencial
 Estado conserv.aparente: Bueno

SITUACIÓN



ANALISIS HISTÓRICO DESCRIPTIVO

BIBLIOGRAFÍA

AFECCIONES DE LEGISLACION DE PATRIMONIO

Bien afectado por la Ley 14/2007 del Patrimonio Histórico de Andalucía.
 Afectado por trazado del sistema defensivo:
 Afectado por entorno de BIC: Palacio Bertemati
 Catalogación según legislación Patrimonio: Entorno BIC

DETERMINACIONES URBANÍSTICAS


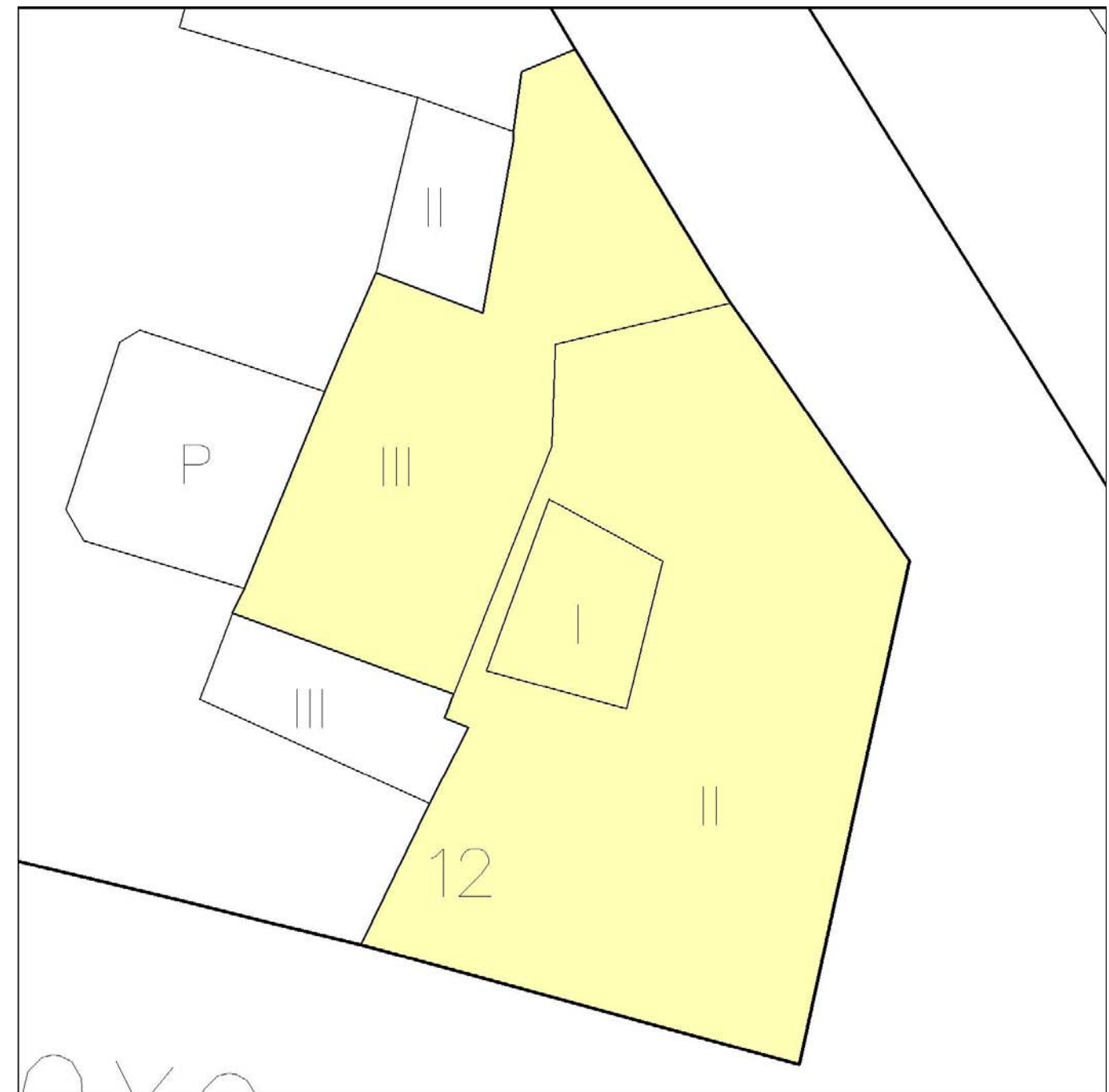
Clasificación Suelo: Suelo Urbano
 Calific.Urbanística: Residencial y compatible
 Altura edificac. I: II: III: IV: V: VI: VII:
 Grado Catalogac.: Conservación Arquitectónica
 Interven.Admitida: Rehabilitación con reforma
 Interven.Fachada: Conservación tipológica
 Color:
 Protección Arqueol: Nivel III

PRESCRIPCIONES DE CATALOGACIÓN E INTERVENCIÓN

Deberá mantenerse la apariencia exterior y elementos comunes de circulación como escaleras principales y patios estructurantes con sus galerías que, como regla general, no podrán ser privatizados en la intervención. Deberán eliminarse los elementos o volúmenes añadidos que distorsionen la tipología original y los valores arquitectónicos y espaciales de la edificación. Se permite la redistribución de tabiquería sin modificar espacios conformados con techos de diseño singular y unitario. Deberán mantenerse siempre visibles las estructuras y elementos decorativos internos y externos originales, que revistan interés arquitectónico o histórico.

Podrán reponerse elementos estructurales deteriorados repitiendo siempre los sistemas constructivos originales. Con carácter general se excluyen de este supuesto los muros de fábrica.

DETALLE DE LA FINCA



CATALOGO DE ELEMENTOS EN EL CONJUNTO HISTÓRICO - ARTÍSTICO DE JEREZ DE LA FRONTERA



IDENTIFICACION

Denominación Histórica:
 CL SAN FERNANDO, Nº 6, (11403), JEREZ DE LA FRONTERA
 CL SAN FERNANDO, Nº 6, (11403), JEREZ DE LA FRONTERA
 Sector: VIII Manzana: 56382 Parcela: 13

CARACTERÍSTICAS ARQUITECTÓNICAS

Cronología Predominante: s. XVIII
 Cronología Singular:
 Análisis Tipológico: Casa patio
 Conservación Tipológica: Rehabilitación reciente
 Uso actual: Residencial
 Estado conserv.aparente: Rehabilit

SITUACIÓN



ANALISIS HISTÓRICO DESCRIPTIVO

Construcción de un cierto tono popular, sin alardes arquitectónicos, pero que cuenta con algunos elementos significativos como la graciosa y sencilla portada y el patio porticado con arcos rebajados.

BIBLIOGRAFÍA

AFECCIONES DE LEGISLACION DE PATRIMONIO

Bien afectado por la Ley 14/2007 del Patrimonio Histórico de Andalucía.
 Afectado por trazado del sistema defensivo:
 Afectado por entorno de BIC: Palacio Bertemati
 Catalogación según legislación Patrimonio: Entorno BIC

DETERMINACIONES URBANÍSTICAS

Clasificación Suelo: Suelo Urbano Calific.Urbanística: Residencial y compatible
 Altura edificac. I: II: III: IV: V: VI: VII:
 Grado Catalogac.: Interés Genérico
 Interven.Admitida: Rehabilitación con reforma Interven.Fachada: Conservación tipológica
 Color: Protección Arqueol: Nivel III

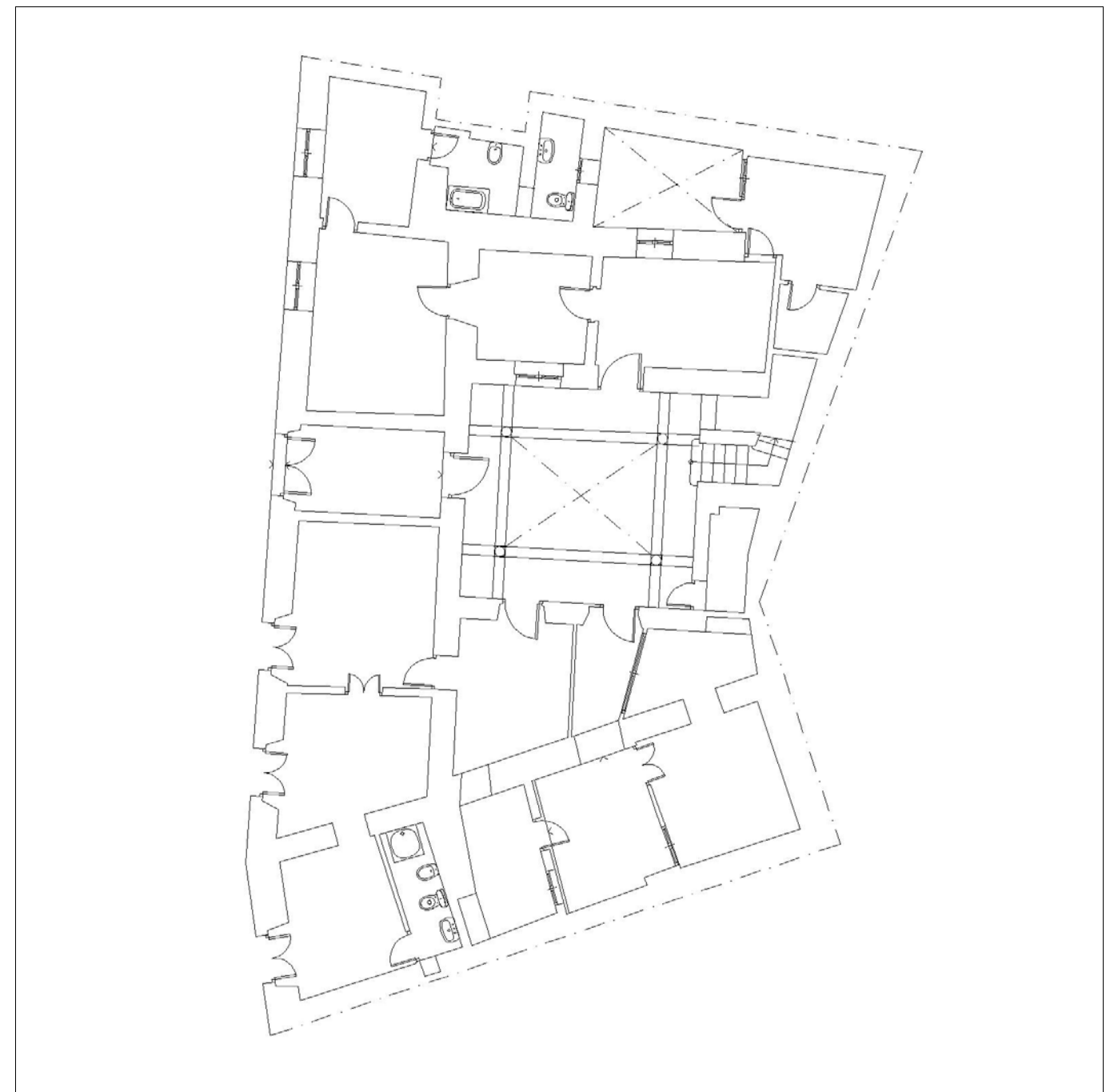
PRESCRIPCIONES DE CATALOGACIÓN E INTERVENCIÓN

Deberá mantenerse la apariencia exterior y elementos comunes de circulación como escaleras principales y patios estructurantes con sus galerías que, como regla general, no podrán ser privatizados en la intervención. Deberán eliminarse los elementos o volúmenes añadidos que distorsionen la tipología original y los valores arquitectónicos y espaciales de la edificación. Se permite la redistribución de tabiquería sin modificar espacios conformados con techos de diseño singular y unitario. Deberán mantenerse siempre visibles las estructuras y elementos decorativos internos y externos originales, que revistan interés arquitectónico o histórico.

Podrán reponerse elementos estructurales deteriorados repitiendo siempre los sistemas constructivos originales. Con carácter general se excluyen de este supuesto los muros de fábrica.

Deberá eliminarse el zócalo a la tirollesa existente.

DETALLE DE LA FINCA



CATALOGO DE ELEMENTOS EN EL CONJUNTO HISTÓRICO - ARTÍSTICO DE JEREZ DE LA FRONTERA



IDENTIFICACION

Denominación Histórica:
 CL SAN FERNANDO, Nº 8, (11403), JEREZ DE LA FRONTERA
 CL SAN FERNANDO, Nº 8, (11403), JEREZ DE LA FRONTERA
 Sector: VIII Manzana: 56382 Parcela: 14

CARACTERÍSTICAS ARQUITECTÓNICAS

Cronología Predominante: s. XVIII
 Cronología Singular:
 Análisis Tipológico: Casa patio con anexos
 Conservación Tipológica: Rehabilitación reciente
 Uso actual: Residencial
 Estado conserv.aparente: Bueno

ANALISIS HISTÓRICO DESCRIPTIVO

BIBLIOGRAFÍA

AFECCIONES DE LEGISLACION DE PATRIMONIO

Bien afectado por la Ley 14/2007 del Patrimonio Histórico de Andalucía.
 Afectado por trazado del sistema defensivo:
 Afectado por entorno de BIC:
 Catalogación según legislación Patrimonio:

DETERMINACIONES URBANÍSTICAS

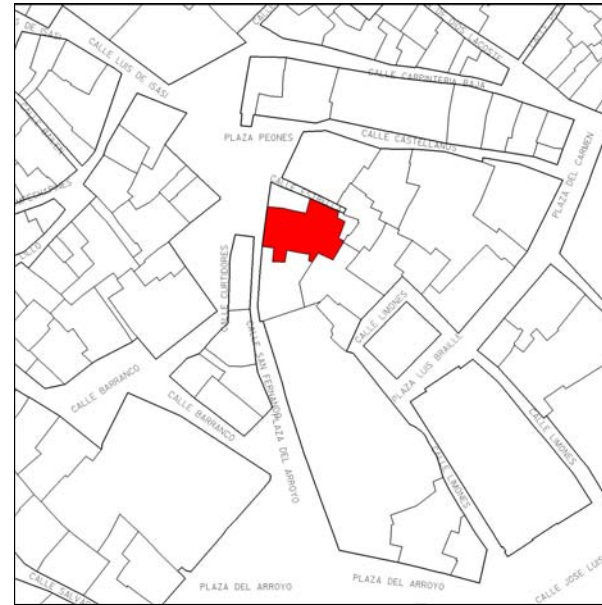
Clasificación Suelo: Suelo Urbano
 Calific.Urbanística: Residencial y compatible
 Altura edificac. I: II: III: IV: V: VI: VII:
 Grado Catalogac.: Conservación Arquitectónica
 Interven.Admitida: Rehabilitación con reforma
 Interven.Fachada: Conservación tipológica con recuperación formal
 Color:
 Protección Arqueol: Nivel III

PRESCRIPCIONES DE CATALOGACIÓN E INTERVENCIÓN


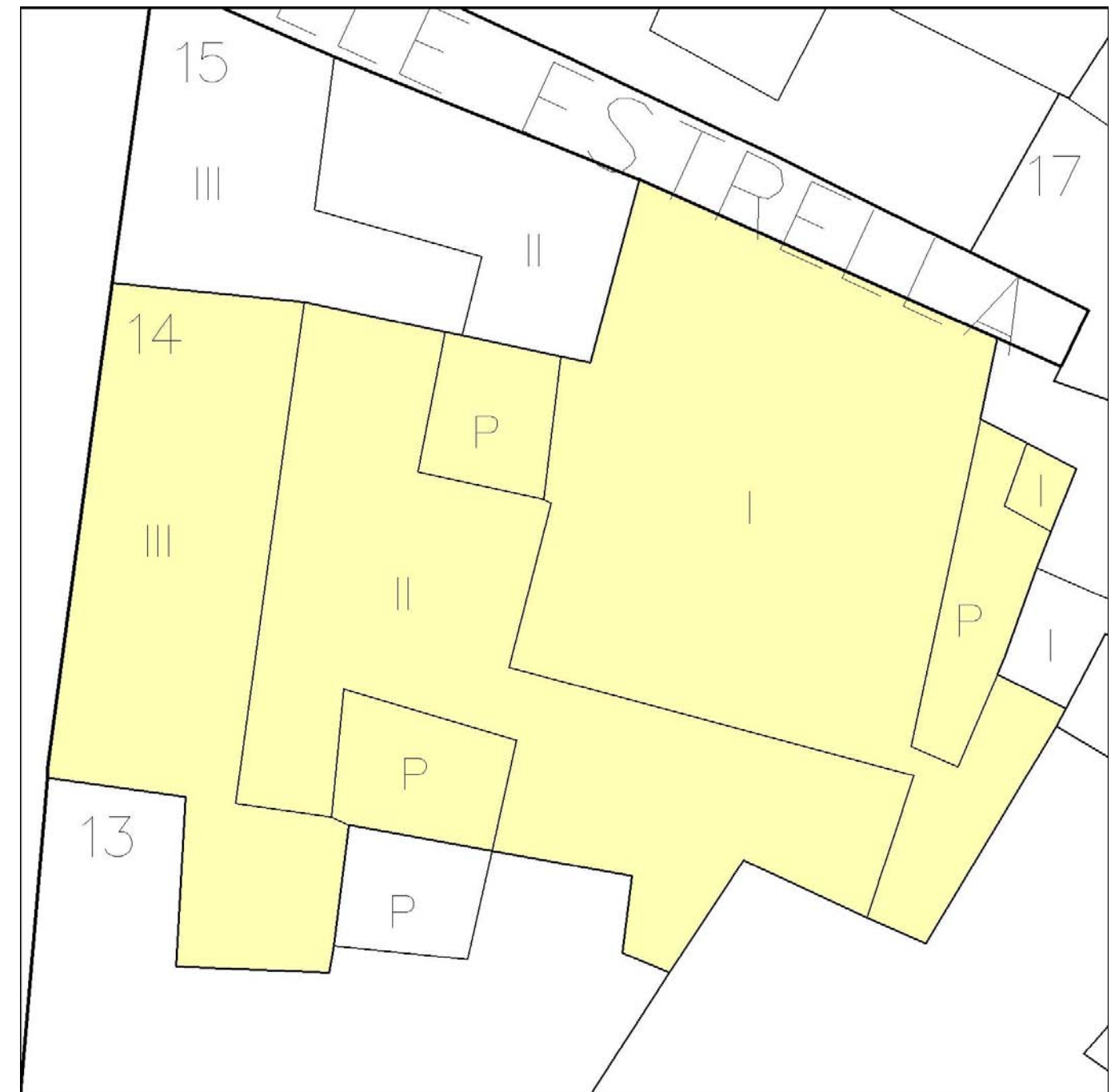
Deberá mantenerse la apariencia exterior y elementos comunes de circulación como escaleras principales y patios estructurantes con sus galerías que, como regla general, no podrán ser privatizados en la intervención. Deberán eliminarse los elementos o volúmenes añadidos que distorsionen la tipología original y los valores arquitectónicos y espaciales de la edificación. Se permite la redistribución de tabiquería sin modificar espacios conformados con techos de diseño singular y unitario. Deberán mantenerse siempre visibles las estructuras y elementos decorativos internos y externos originales, que revistan interés arquitectónico o histórico.

Podrán reponerse elementos estructurales deteriorados repitiendo siempre los sistemas constructivos originales. Con carácter general se excluyen de este supuesto los muros de fábrica.

SITUACIÓN



DETALLE DE LA FINCA



CATALOGO DE ELEMENTOS EN EL CONJUNTO HISTÓRICO - ARTÍSTICO DE JEREZ DE LA FRONTERA



IDENTIFICACION

Denominación Histórica:
 CL SAN FERNANDO, Nº 10, (11403), JEREZ DE LA FRONTERA
 CL SAN FERNANDO, Nº 10, (11403), JEREZ DE LA FRONTERA
 Sector: VIII Manzana: 56382 Parcela: 15

CARACTERÍSTICAS ARQUITECTÓNICAS

Cronología Predominante: Tradicional
 Cronología Singular:
 Análisis Tipológico: Casa unifamiliar popular
 Conservación Tipológica: Rehabilitación reciente
 Uso actual: Residencial
 Estado conserv.aparente: Bueno

ANALISIS HISTÓRICO DESCRIPTIVO

BIBLIOGRAFÍA

AFECCIONES DE LEGISLACION DE PATRIMONIO

Bien afectado por la Ley 14/2007 del Patrimonio Histórico de Andalucía.
 Afectado por trazado del sistema defensivo:
 Afectado por entorno de BIC:
 Catalogación según legislación Patrimonio:

DETERMINACIONES URBANÍSTICAS

Clasificación Suelo: Suelo Urbano
 Calific.Urbanística: Residencial y compatible
 Altura edificac. I: II: III: IV: V: VI: VII:
 Grado Catalogac.: Conservación Arquitectónica
 Interven.Admitida: Rehabilitación con reforma
 Interven.Fachada: Conservación tipológica
 Color:
 Protección Arqueol: Nivel III

PRESCRIPCIONES DE CATALOGACIÓN E INTERVENCIÓN



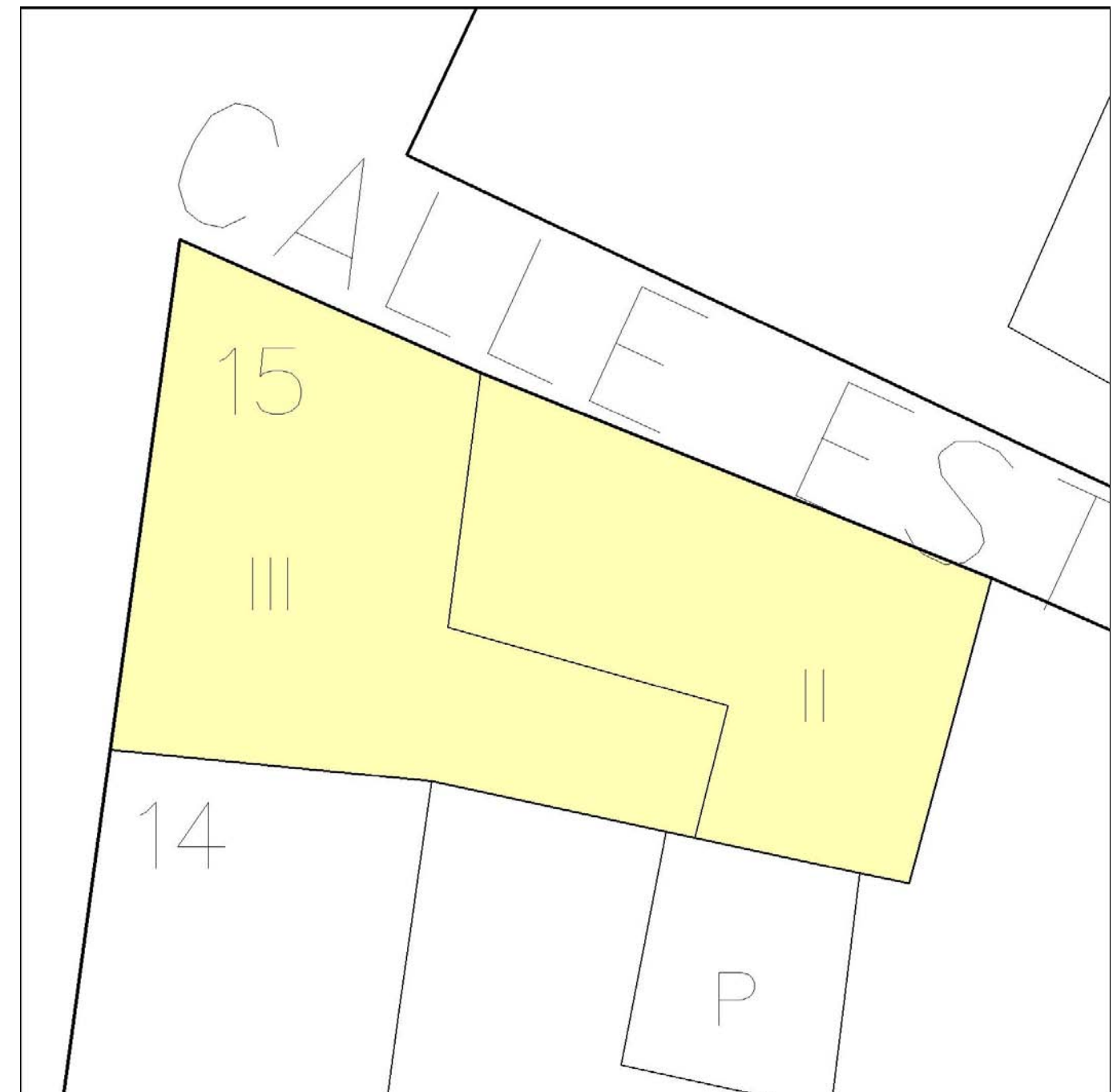
Deberá mantenerse la apariencia exterior y elementos comunes de circulación como escaleras principales y patios estructurantes con sus galerías que, como regla general, no podrán ser privatizados en la intervención. Deberán eliminarse los elementos o volúmenes añadidos que distorsionen la tipología original y los valores arquitectónicos y espaciales de la edificación. Se permite la redistribución de tabiquería sin modificar espacios conformados con techos de diseño singular y unitario. Deberán mantenerse siempre visibles las estructuras y elementos decorativos internos y externos originales, que revistan interés arquitectónico o histórico.

Podrán reponerse elementos estructurales deteriorados repitiendo siempre los sistemas constructivos originales. Con carácter general se excluyen de este supuesto los muros de fábrica.

SITUACIÓN



DETALLE DE LA FINCA



CATALOGO DE ELEMENTOS EN EL CONJUNTO HISTÓRICO - ARTÍSTICO DE JEREZ DE LA FRONTERA



IDENTIFICACION

Denominación Histórica:
 CL CARPINTERIA BAJA, Nº 14, (11403), JEREZ DE LA FRONTERA
 CL CARPINTERIA BAJA, Nº 14, (11403), JEREZ DE LA FRONTERA
 Sector: VIII Manzana: 56393 Parcela: 01

CARACTERÍSTICAS ARQUITECTÓNICAS

Cronología Predominante: Tradicional
 Cronología Singular:
 Análisis Tipológico: Casa unifamiliar popular
 Conservación Tipológica: Original
 Uso actual: Residencial
 Estado conserv.aparente: Bueno

SITUACIÓN



ANALISIS HISTÓRICO DESCRIPTIVO

BIBLIOGRAFÍA

AFECCIONES DE LEGISLACION DE PATRIMONIO

Bien afectado por la Ley 14/2007 del Patrimonio Histórico de Andalucía.
 Afectado por trazado del sistema defensivo:
 Afectado por entorno de BIC:
 Catalogación según legislación Patrimonio:

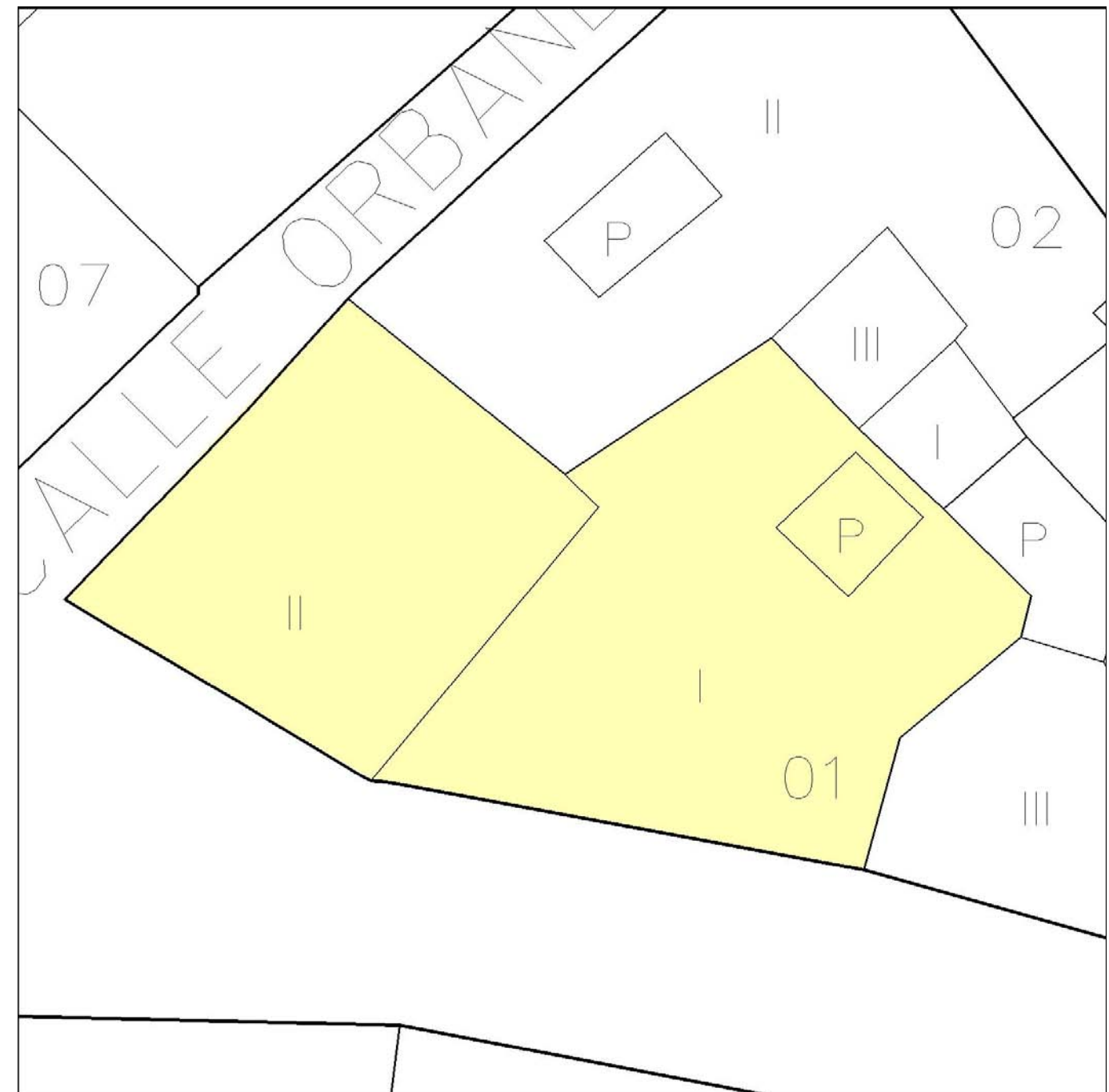
DETERMINACIONES URBANÍSTICAS

Clasificación Suelo: Suelo Urbano
 Calific.Urbanística: Residencial y compatible
 Altura edificac. I: II: III: IV: V: VI: VII:
 Grado Catalogac.: Conservación Arquitectónica
 Interven.Admitida: Rehabilitación parcial
 Interven.Fachada: Conservación tipológica
 Color:
 Protección Arqueol: Nivel III

PRESCRIPCIONES DE CATALOGACIÓN E INTERVENCIÓN

Deberá mantenerse en todo lo posible la tipología estructural del edificio original en las crujiás, volúmenes, tipo de cubiertas y patios del mismo. Deberán eliminarse los elementos o volúmenes añadidos que distorsionen la tipología original y los valores arquitectónicos y espaciales de la edificación. Cuando existan forjados de muy mala calidad (de rollizos y similares) y en mal estado de conservación podrían sustituirse éstos por otros resueltos con sistemas estructurales contemporáneos.

DETALLE DE LA FINCA



CATALOGO DE ELEMENTOS EN EL CONJUNTO HISTÓRICO - ARTÍSTICO DE JEREZ DE LA FRONTERA



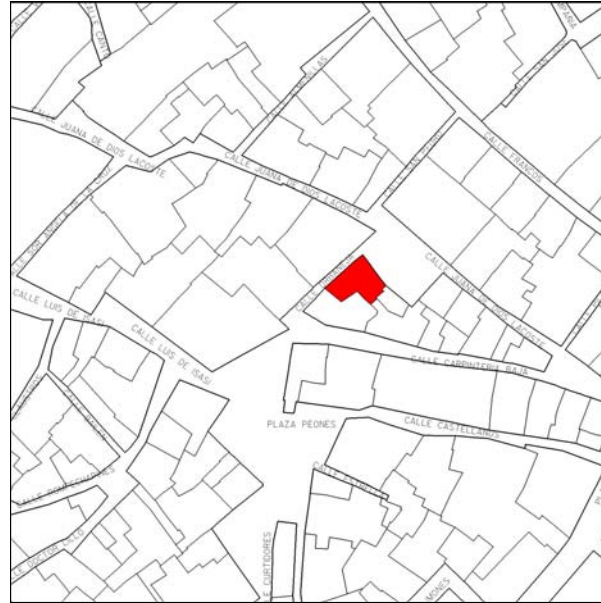
IDENTIFICACION

Denominación Histórica:
 CL JUANA DE DIOS LACOSTE, Nº 11, (11403), JEREZ DE LA FRO
 CL JUANA DE DIOS LACOSTE, Nº 11, (11403), JEREZ DE LA FRO
 Sector: VIII Manzana: 56393 Parcela: 02

CARACTERÍSTICAS ARQUITECTÓNICAS

Cronología Predominante: s. XIX
 Cronología Singular:
 Análisis Tipológico: Casa patio
 Conservación Tipológica: Rehabilitación reciente
 Uso actual: Residencial
 Estado conserv.aparente: Bueno

SITUACIÓN



ANALISIS HISTÓRICO DESCRIPTIVO

BIBLIOGRAFÍA

AFECCIONES DE LEGISLACION DE PATRIMONIO

Bien afectado por la Ley 14/2007 del Patrimonio Histórico de Andalucía.
 Afectado por trazado del sistema defensivo:
 Afectado por entorno de BIC:
 Catalogación según legislación Patrimonio:

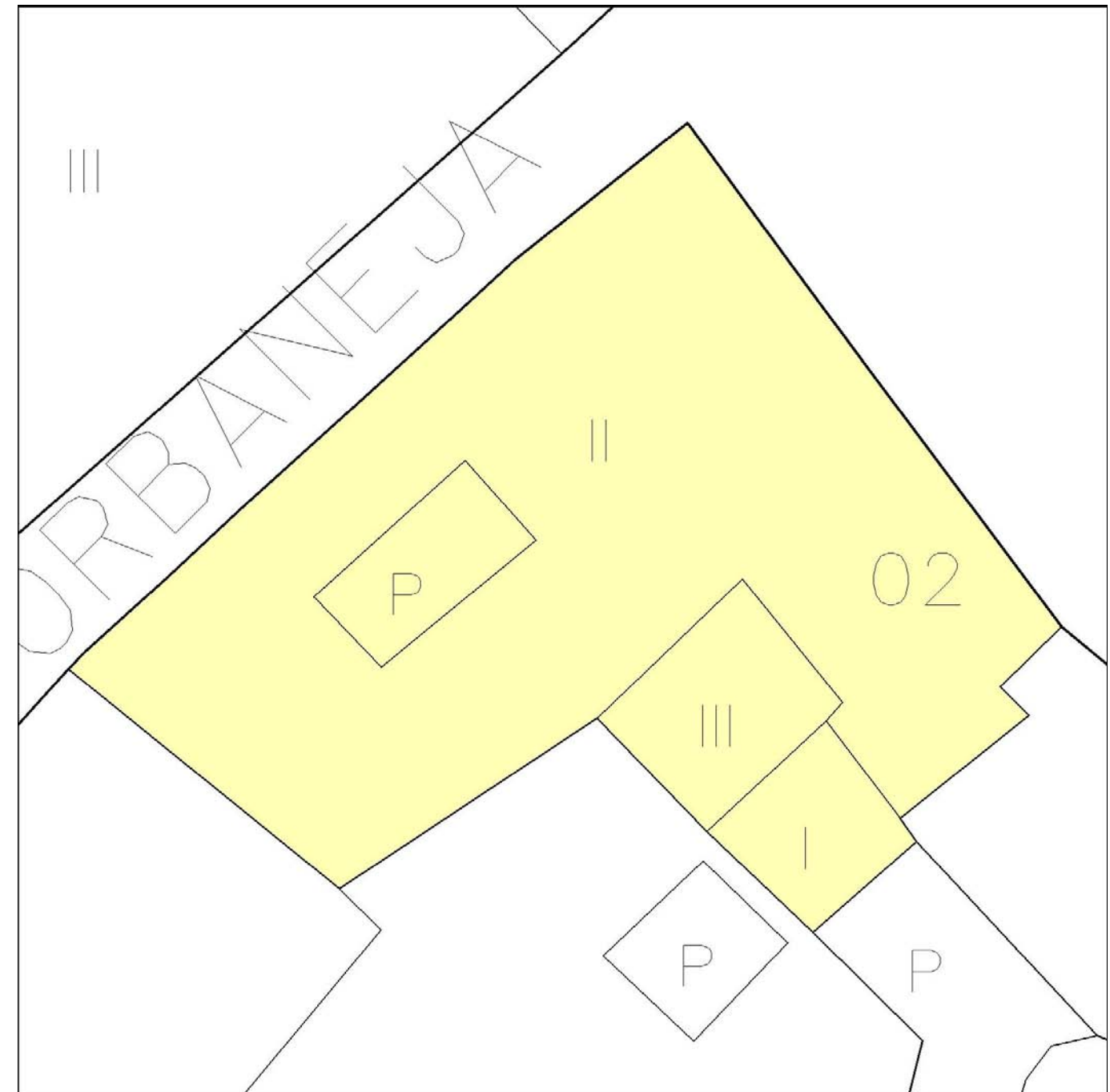
DETERMINACIONES URBANÍSTICAS

Clasificación Suelo: Suelo Urbano
 Calific.Urbanística: Residencial y compatible
 Altura edificac. I: II: III: IV: V: VI: VII:
 Grado Catalogac.: Conservación Arquitectónica
 Interven.Admitida: Rehabilitación parcial
 Interven.Fachada: Conservación tipológica
 Color:
 Protección Arqueol: Nivel III

PRESCRIPCIONES DE CATALOGACIÓN E INTERVENCIÓN

Deberá mantenerse en todo lo posible la tipología estructural del edificio original en las crujiás, volúmenes, tipo de cubiertas y patios del mismo. Deberán eliminarse los elementos o volúmenes añadidos que distorsionen la tipología original y los valores arquitectónicos y espaciales de la edificación. Cuando existan forjados de muy mala calidad (de rollizos y similares) y en mal estado de conservación podrían sustituirse éstos por otros resueltos con sistemas estructurales contemporáneos.

DETALLE DE LA FINCA



CATALOGO DE ELEMENTOS EN EL CONJUNTO HISTÓRICO - ARTÍSTICO DE JEREZ DE LA FRONTERA



SITUACIÓN



IDENTIFICACION

Denominación Histórica:
CL JUANA DE DIOS LACOSTE, Nº 7, (11403), JEREZ DE LA FRONTERA
CL JUANA DE DIOS LACOSTE, Nº 7, (11403), JEREZ DE LA FRONTERA
Sector: VIII Manzana: 56393 Parcela: 06

CARACTERÍSTICAS ARQUITECTÓNICAS

Cronología Predominante: s. XIX
Cronología Singular:
Análisis Tipológico: Casa patio
Conservación Tipológica: Original
Uso actual: Residencial
Estado conserv.aparente: Bueno

ANALISIS HISTÓRICO DESCRIPTIVO

BIBLIOGRAFÍA

AFECCIONES DE LEGISLACION DE PATRIMONIO

Bien afectado por la Ley 14/2007 del Patrimonio Histórico de Andalucía.
Afectado por trazado del sistema defensivo:
Afectado por entorno de BIC:
Catalogación según legislación Patrimonio:

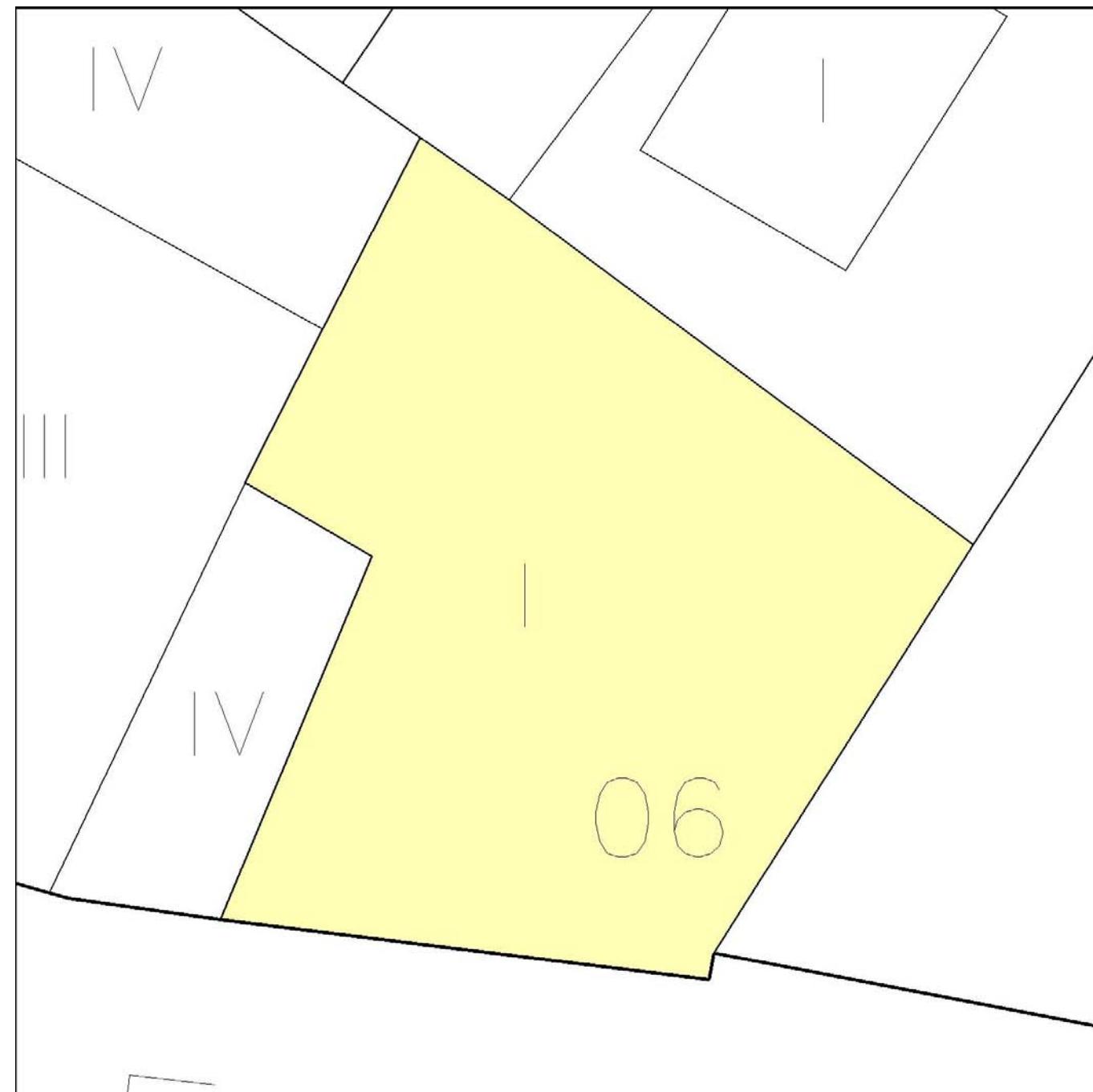
DETERMINACIONES URBANÍSTICAS

Clasificación Suelo: Suelo Urbano
Altura edificac. I: II: III: IV: V: VI: VII:
Interven.Admitida: Rehabilitación parcial
Color:
Calific.Urbanística: Residencial y compatible
Grado Catalogac.: Conservación Arquitectónica
Interven.Fachada: Conservación Estricta
Protección Arqueol: Nivel III

PRESCRIPCIONES DE CATALOGACIÓN E INTERVENCIÓN

Deberá mantenerse en todo lo posible la tipología estructural del edificio original en las crujeas, volúmenes, tipo de cubiertas y patios del mismo. Deberán eliminarse los elementos o volúmenes añadidos que distorsionen la tipología original y los valores arquitectónicos y espaciales de la edificación. Cuando existan forjados de muy mala calidad (de rollizos y similares) y en mal estado de conservación podrían sustituirse éstos por otros resueltos con sistemas estructurales contemporáneos.

DETALLE DE LA FINCA



CATALOGO DE ELEMENTOS EN EL CONJUNTO HISTÓRICO - ARTÍSTICO DE JEREZ DE LA FRONTERA



IDENTIFICACION

Denominación Histórica:
 CL JUANA DE DIOS LACOSTE, Nº 1, (11403), JEREZ DE LA FRONTERA
 CL JUANA DE DIOS LACOSTE, Nº 1, (11403), JEREZ DE LA FRONTERA
 Sector: VIII Manzana: 56393 Parcela: 09

CARACTERÍSTICAS ARQUITECTÓNICAS

Cronología Predominante: s. XIX
 Cronología Singular:
 Análisis Tipológico: Casa burguesa
 Conservación Tipológica: Rehabilitación reciente
 Uso actual: Residencial
 Estado conserv.aparente: Bueno

ANALISIS HISTÓRICO DESCRIPTIVO

BIBLIOGRAFÍA

AFECCIONES DE LEGISLACION DE PATRIMONIO

Bien afectado por la Ley 14/2007 del Patrimonio Histórico de Andalucía.
 Afectado por trazado del sistema defensivo:
 Afectado por entorno de BIC:
 Catalogación según legislación Patrimonio:

DETERMINACIONES URBANÍSTICAS

Clasificación Suelo: Suelo Urbano
 Calific.Urbanística: Residencial y compatible
 Altura edificac. I: II: III: IV: V: VI: VII:
 Grado Catalogac.: Conservación Arquitectónica
 Interven.Admitida: Rehabilitación con reforma
 Interven.Fachada: Conservación Estricta
 Color: Blanco
 Protección Arqueol: Nivel III

PRESCRIPCIONES DE CATALOGACIÓN E INTERVENCIÓN


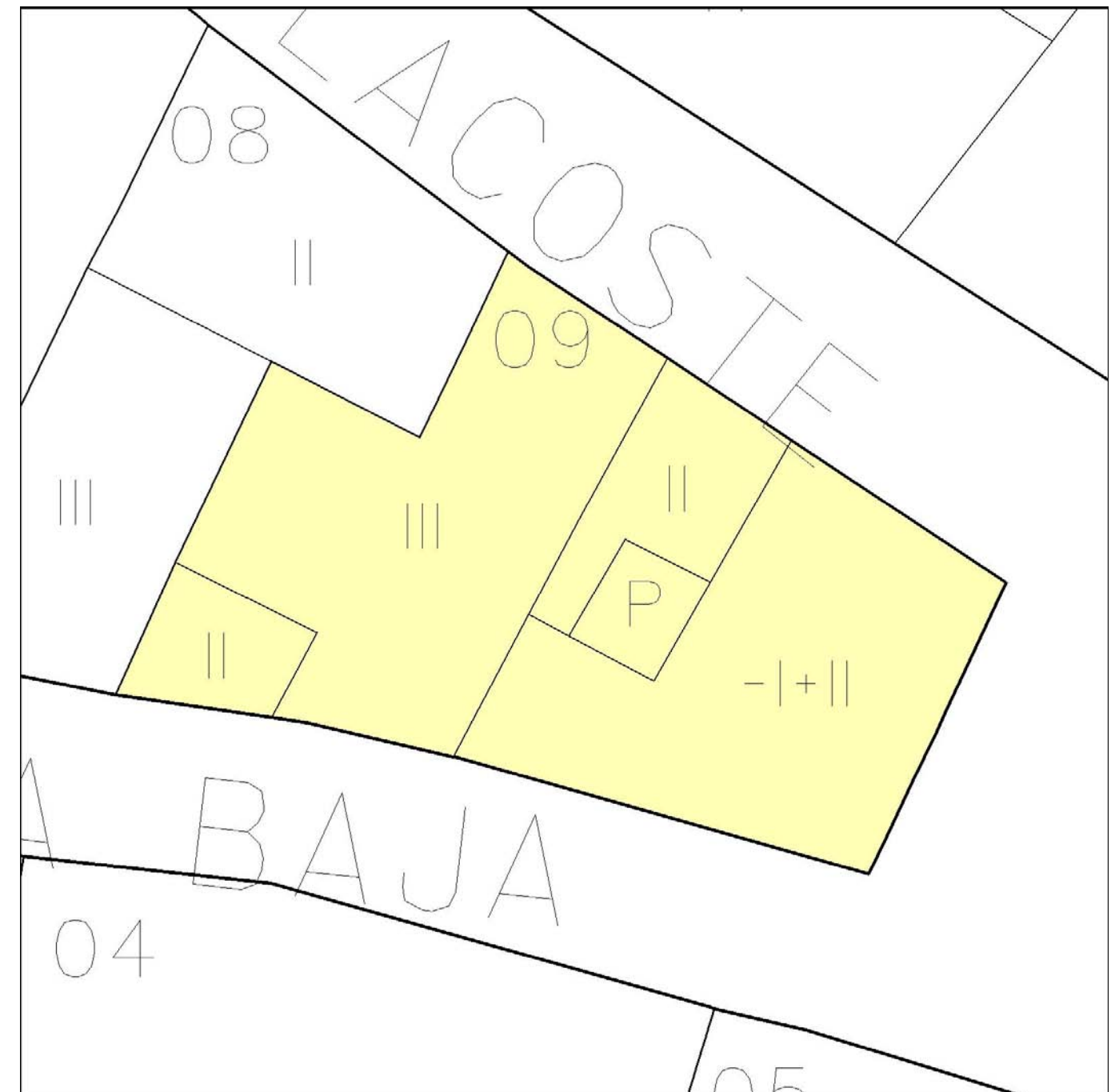
Deberá mantenerse la apariencia exterior y elementos comunes de circulación como escaleras principales y patios estructurantes con sus galerías que, como regla general, no podrán ser privatizados en la intervención. Deberán eliminarse los elementos o volúmenes añadidos que distorsionen la tipología original y los valores arquitectónicos y espaciales de la edificación. Se permite la redistribución de tabiquería sin modificar espacios conformados con techos de diseño singular y unitario. Deberán mantenerse siempre visibles las estructuras y elementos decorativos internos y externos originales, que revistan interés arquitectónico o histórico.

Podrán reponerse elementos estructurales deteriorados repitiendo siempre los sistemas constructivos originales. Con carácter general se excluyen de este supuesto los muros de fábrica.

SITUACIÓN



DETALLE DE LA FINCA



CATALOGO DE ELEMENTOS EN EL CONJUNTO HISTÓRICO - ARTÍSTICO DE JEREZ DE LA FRONTERA



IDENTIFICACION

Denominación Histórica:
CL JUANA DE DIOS LACOSTE, Nº 7, (11403), JEREZ DE LA FRONTERA

Sector: VIII Manzana: 56393 Parcela: 12

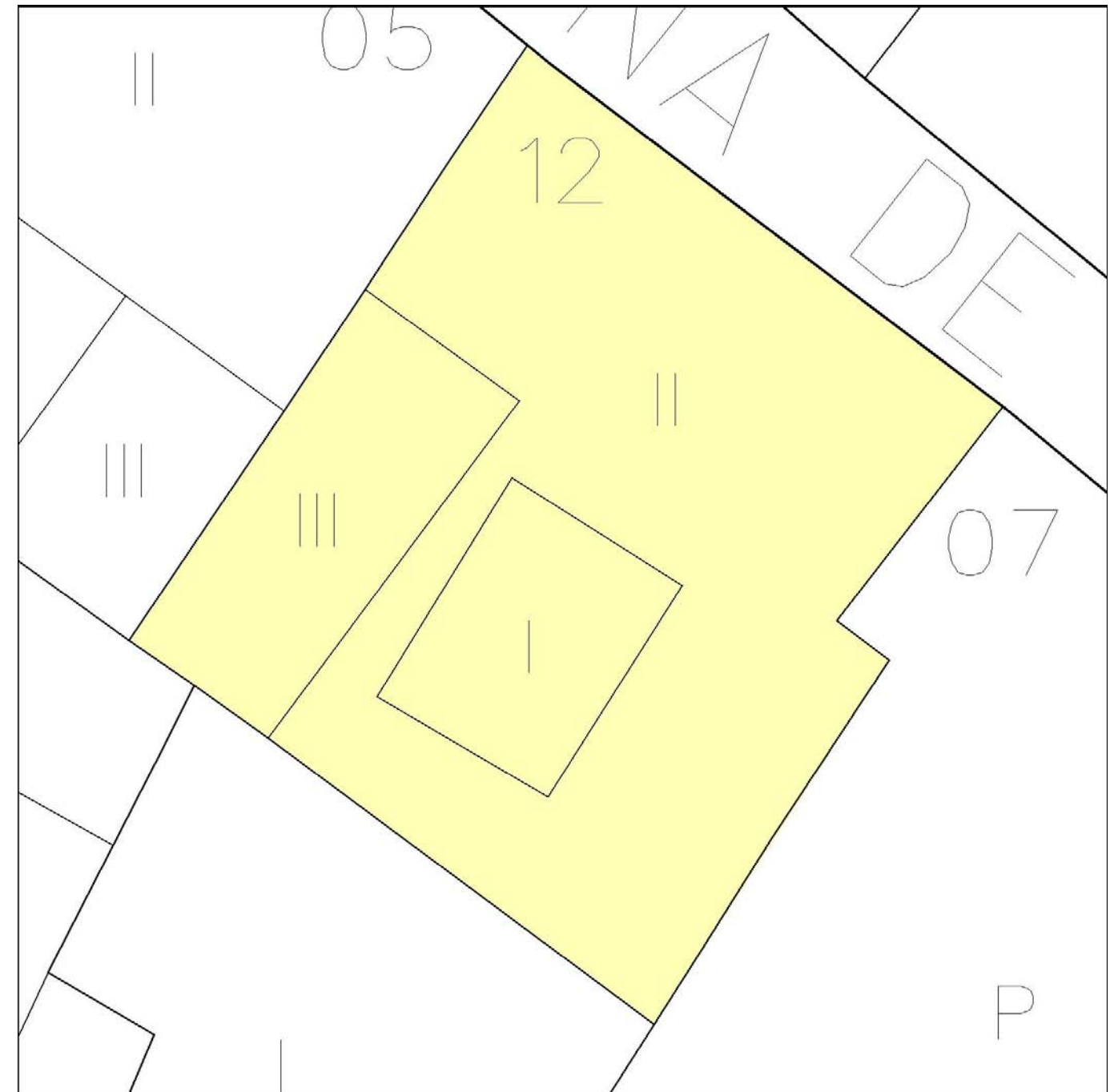
CARACTERÍSTICAS ARQUITECTÓNICAS

Cronología Predominante: s. XIX
Cronología Singular:
Análisis Tipológico: Casa patio
Conservación Tipológica: Original
Uso actual: Residencial
Estado conserv.aparente: Regular

SITUACIÓN



DETALLE DE LA FINCA



ANALISIS HISTÓRICO DESCRIPTIVO

BIBLIOGRAFÍA

AFECCIONES DE LEGISLACION DE PATRIMONIO

Bien afectado por la Ley 14/2007 del Patrimonio Histórico de Andalucía.
Afectado por trazado del sistema defensivo:
Afectado por entorno de BIC:
Catalogación según legislación Patrimonio:



DETERMINACIONES URBANÍSTICAS

Clasificación Suelo: Suelo Urbano
Altura edificac. I: II: III: IV: V: VI: VII:
Interven.Admitida: Rehabilitación con reforma
Color: Blanco
Calific.Urbanística: Residencial y compatible
Grado Catalogac.: Conservación Arquitectónica
Interven.Fachada: Conservación tipológica
Protección Arqueol: Nivel III

PRESCRIPCIONES DE CATALOGACIÓN E INTERVENCIÓN

Deberá mantenerse la apariencia exterior y elementos comunes de circulación como escaleras principales y patios estructurantes con sus galerías que, como regla general, no podrán ser privatizados en la intervención. Deberán eliminarse los elementos o volúmenes añadidos que distorsionen la tipología original y los valores arquitectónicos y espaciales de la edificación. Se permite la redistribución de tabiquería sin modificar espacios conformados con techos de diseño singular y unitario. Deberán mantenerse siempre visibles las estructuras y elementos decorativos internos y externos originales, que revistan interés arquitectónico o histórico.

Podrán reponerse elementos estructurales deteriorados repitiendo siempre los sistemas constructivos originales. Con carácter general se excluyen de este supuesto los muros de fábrica.



CATALOGO DE ELEMENTOS EN EL CONJUNTO HISTÓRICO - ARTÍSTICO DE JEREZ DE LA FRONTERA

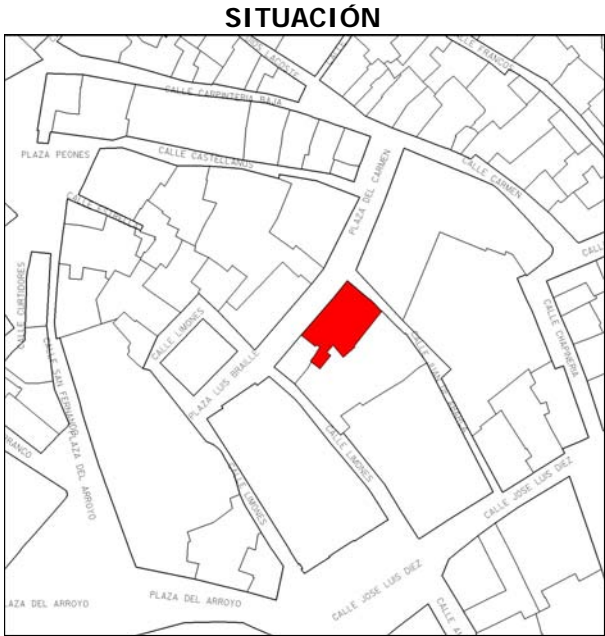


IDENTIFICACION

Denominación Histórica:
 PZ DEL CARMEN, (11403), JEREZ DE LA FRONTERA
 PZ DEL CARMEN, (11403), JEREZ DE LA FRONTERA
 Sector: VIII Manzana: 57380 Parcela: 02

CARACTERÍSTICAS ARQUITECTÓNICAS

Cronología Predominante: s. XIX
 Cronología Singular:
 Análisis Tipológico: Casa patio
 Conservación Tipológica: Rehabilitación reciente
 Uso actual: Residencial
 Estado conserv.aparente: Bueno



ANALISIS HISTÓRICO DESCRIPTIVO

BIBLIOGRAFÍA

AFECCIONES DE LEGISLACION DE PATRIMONIO

Bien afectado por la Ley 14/2007 del Patrimonio Histórico de Andalucía.
 Afectado por trazado del sistema defensivo:
 Afectado por entorno de BIC:
 Catalogación según legislación Patrimonio:


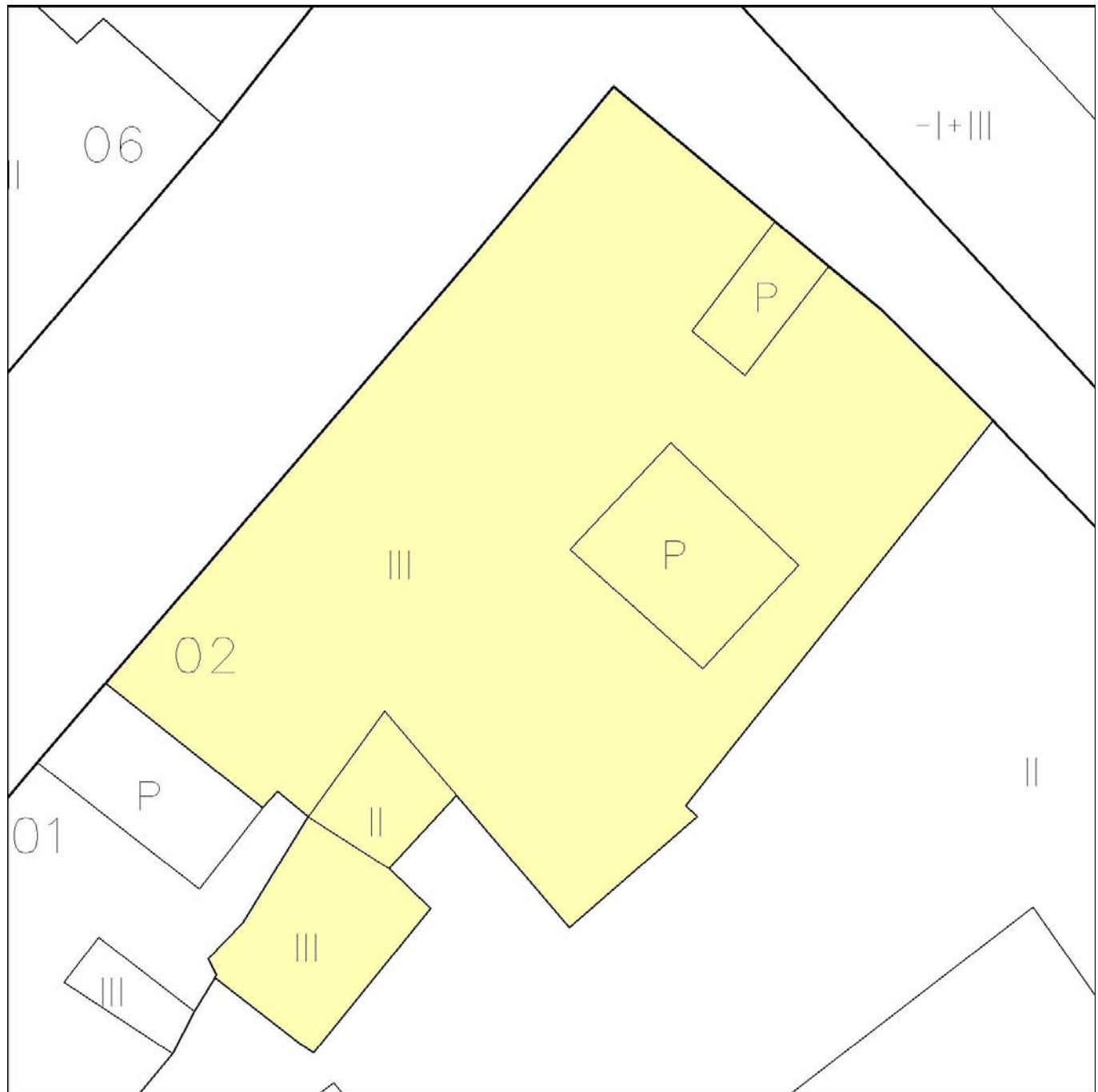
DETERMINACIONES URBANÍSTICAS

Clasificación Suelo: Suelo Urbano Calific.Urbanística: Residencial y compatible
 Altura edificac. I: II: III: IV: V: VI: VII:
 Grado Catalogac.: Conservación Arquitectónica
 Interven.Admitida: Rehabilitación parcial Interven.Fachada: Conservación tipológica
 Color: Protección Arqueol: Nivel III

PRESCRIPCIONES DE CATALOGACIÓN E INTERVENCION

Deberá mantenerse en todo lo posible la tipología estructural del edificio original en las crujeías, volúmenes, tipo de cubiertas y patios del mismo. Deberán eliminarse los elementos o volúmenes añadidos que distorsionen la tipología original y los valores arquitectónicos y espaciales de la edificación. Cuando existan forjados de muy mala calidad (de rollizos y similares) y en mal estado de conservación podrían sustituirse éstos por otros resueltos con sistemas estructurales contemporáneos.

DETALLE DE LA FINCA



CATALOGO DE ELEMENTOS EN EL CONJUNTO HISTÓRICO - ARTÍSTICO DE JEREZ DE LA FRONTERA



IDENTIFICACION

Denominación Histórica:
 CL JUAN DE ABARCA, Nº 7, (11403), JEREZ DE LA FRONTERA
 CL JUAN DE ABARCA, Nº 7, (11403), JEREZ DE LA FRONTERA
 Sector: VIII Manzana: 57380 Parcela: 03

CARACTERÍSTICAS ARQUITECTÓNICAS

Cronología Predominante: s. XVI
 Cronología Singular:
 Análisis Tipológico: Casa señorial
 Conservación Tipológica: Rehabilitación reciente
 Uso actual: Residencial
 Estado conserv.aparente: Bueno

SITUACIÓN



ANALISIS HISTÓRICO DESCRIPTIVO

BIBLIOGRAFÍA

AFECCIONES DE LEGISLACION DE PATRIMONIO

Bien afectado por la Ley 14/2007 del Patrimonio Histórico de Andalucía.
 Afectado por trazado del sistema defensivo:
 Afectado por entorno de BIC:
 Catalogación según legislación Patrimonio:

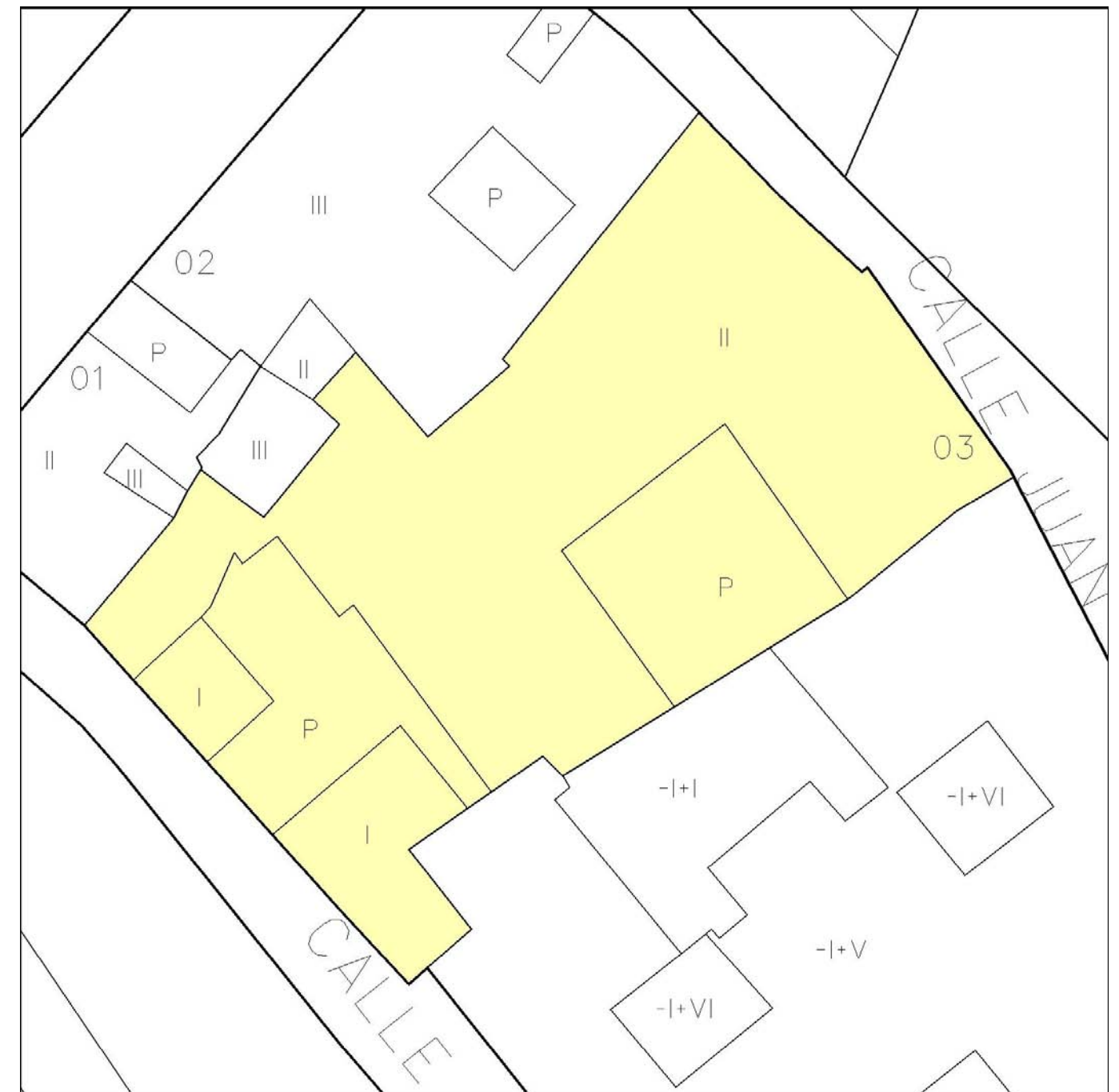
DETERMINACIONES URBANÍSTICAS

Clasificación Suelo: Suelo Urbano
 Altura edificac. I: II: III: IV: V: VI: VII:
 Interven.Admitida: Rehabilitación estricta
 Color:
 Calific.Urbanística: Residencial y compatible
 Grado Catalogac.: Interés Genérico
 Interven.Fachada: Conservación tipológica con recuperación formal
 Protección Arqueol: Nivel III

PRESCRIPCIONES DE CATALOGACIÓN E INTERVENCIÓN

Deberá mantenerse la estructura resistente, apariencia exterior y elementos comunes de circulación como escaleras principales y patios estructurantes con sus galerías que, como regla general, no podrán ser privatizados en la intervención. Se permite la redistribución de tabiquería sin modificar espacios conformados con techos de diseño singular y unitario. Deberán mantenerse siempre visibles las estructuras y elementos decorativos internos y externos originales, que revistan interés arquitectónico o histórico.

DETALLE DE LA FINCA



CATALOGO DE ELEMENTOS EN EL CONJUNTO HISTÓRICO - ARTÍSTICO DE JEREZ DE LA FRONTERA

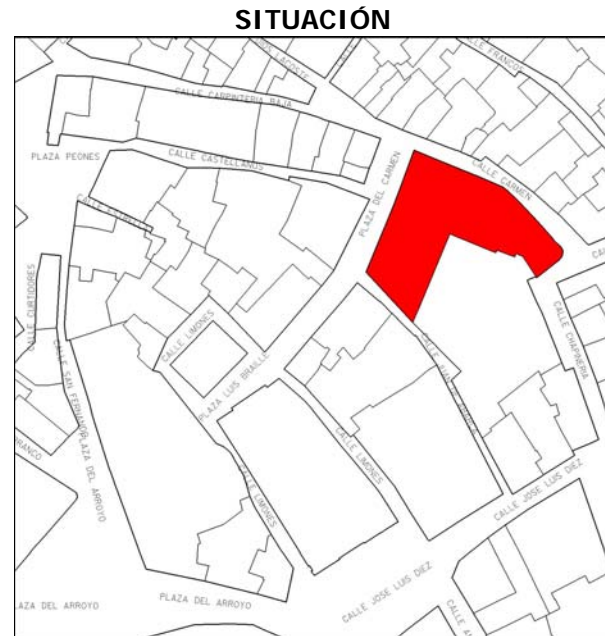


IDENTIFICACION

Denominación Histórica:
Iglesia del Carmen
PZ DEL CARMEN, Nº 1, (11403), JEREZ DE LA FRONTERA
Sector: VIII Manzana: 57382 Parcela: 01

CARACTERÍSTICAS ARQUITECTÓNICAS

Cronología Predominante: s. XVII
Cronología Singular:
Análisis Tipológico: Iglesia
Conservación Tipológica: Rehabilitación reciente
Uso actual: Convento
Estado conserv.aparente: Bueno



ANALISIS HISTÓRICO DESCRIPTIVO

Fue trazada durante la segunda mitad del siglo XVII aunque su edificación duró en lo fundamental hasta 1727. Se trata de un edificio de tres naves con cúpula sobre el crucero, testero plano, y capillas en los huecos de las torres. La bóveda central es de cinco tramos de cañón con lunetos más los brazos del crucero y cabecera. Las laterales son de arista resaltada excepto en el segundo tramo de ambas, que reproducen una pequeña bóveda gótica de terceletes y combados. Al exterior destacan la portada principal, de dos cuerpos y la lateral enmarcada por pilastras fajadas.

BIBLIOGRAFÍA AAVV.: Jerez. Guía artística y monumental. Madrid: Sílex, 2004

AFECCIONES DE LEGISLACION DE PATRIMONIO

Bien afectado por la Ley 14/2007 del Patrimonio Histórico de Andalucía.
Afectado por trazado del sistema defensivo:
Afectado por entorno de BIC:
Catalogación según legislación Patrimonio:

DETERMINACIONES URBANÍSTICAS

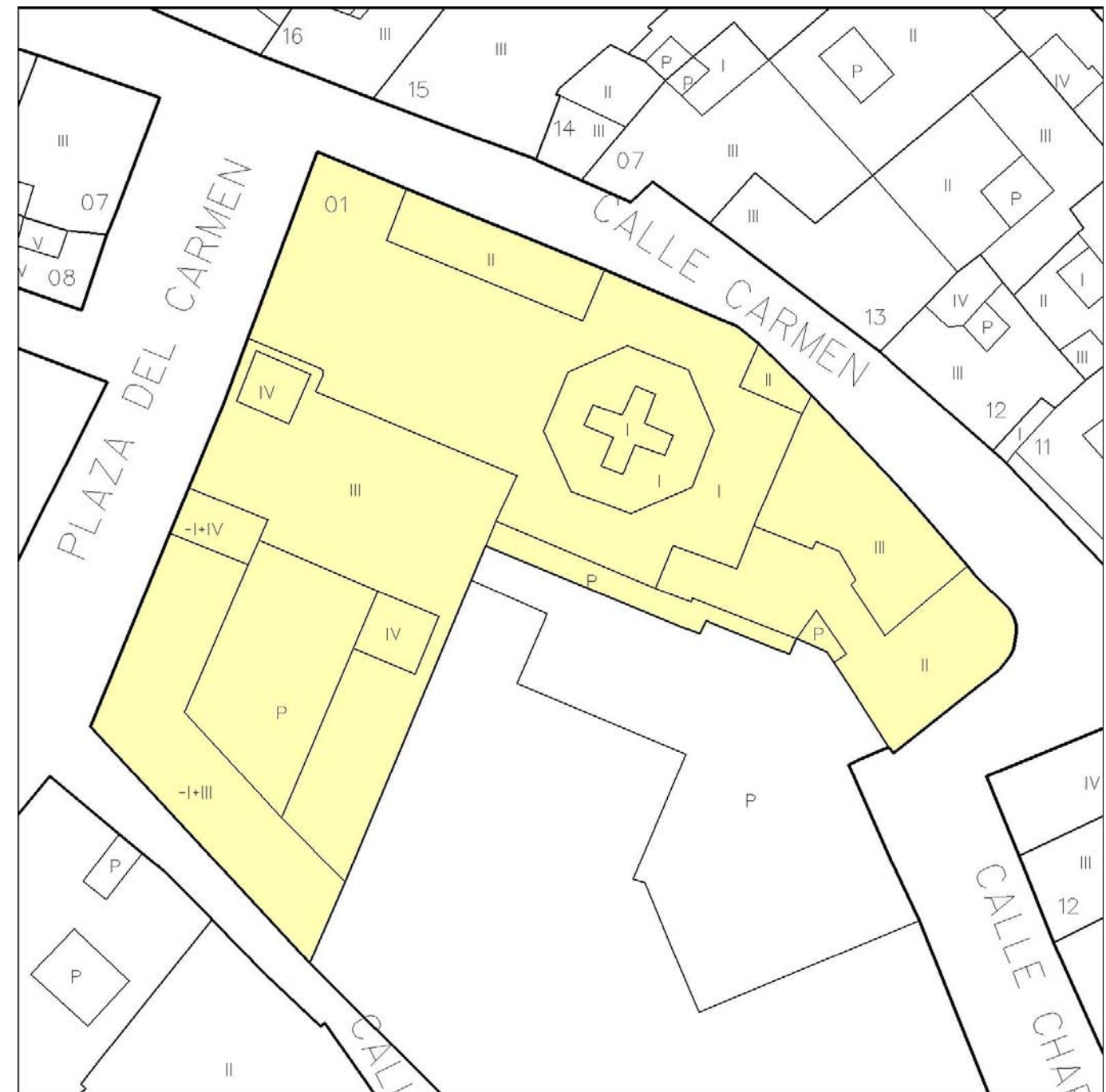
Clasificación Suelo: Suelo Urbano
Altura edificac. I: II: III: IV: V: VI: VII:
Interven.Admitida: Restauración
Color:
Calific.Urbanística: Equipamiento Privado
Grado Catalogac.: Interés Específico
Interven.Fachada: Conservación Estricta
Protección Arqueol: Nivel I

PRESCRIPCIONES DE CATALOGACIÓN E INTERVENCIÓN

La intervención llevará a cabo una investigación del edificio, con estrictos criterios científicos, para devolverle su más íntegra estructura y aspecto originales, con las obras de consolidación que sean necesarias, así como eliminando los añadidos de épocas posteriores que no revistan ningún interés para la tipología del mismo. Igualmente se podrán reponer los elementos estructurales internos y externos en ruinas, caídos o deteriorados.

En estas obras deberán seguirse escrupulosamente los criterios de los documentos internacionales sobre restauración de monumentos y las leyes nacionales y autonómicas al respecto.

DETALLE DE LA FINCA



CATALOGO DE ELEMENTOS EN EL CONJUNTO HISTÓRICO - ARTÍSTICO DE JEREZ DE LA FRONTERA



IDENTIFICACION

Denominación Histórica:
 CL JOSE LUIS DIEZ, Nº 6, (11403), JEREZ DE LA FRONTERA
 CL JOSE LUIS DIEZ, Nº 6, (11403), JEREZ DE LA FRONTERA
 Sector: VIII Manzana: 57382 Parcela: 04

CARACTERÍSTICAS ARQUITECTÓNICAS

Cronología Predominante: s. XVIII
 Cronología Singular:
 Análisis Tipológico: Casa patio
 Conservación Tipológica: Rehabilitación reciente
 Uso actual: Sin uso
 Estado conserv.aparente: Regular

SITUACIÓN



ANALISIS HISTÓRICO DESCRIPTIVO

BIBLIOGRAFÍA

AFECCIONES DE LEGISLACION DE PATRIMONIO

Bien afectado por la Ley 14/2007 del Patrimonio Histórico de Andalucía.
 Afectado por trazado del sistema defensivo:
 Afectado por entorno de BIC:
 Catalogación según legislación Patrimonio:

DETERMINACIONES URBANÍSTICAS



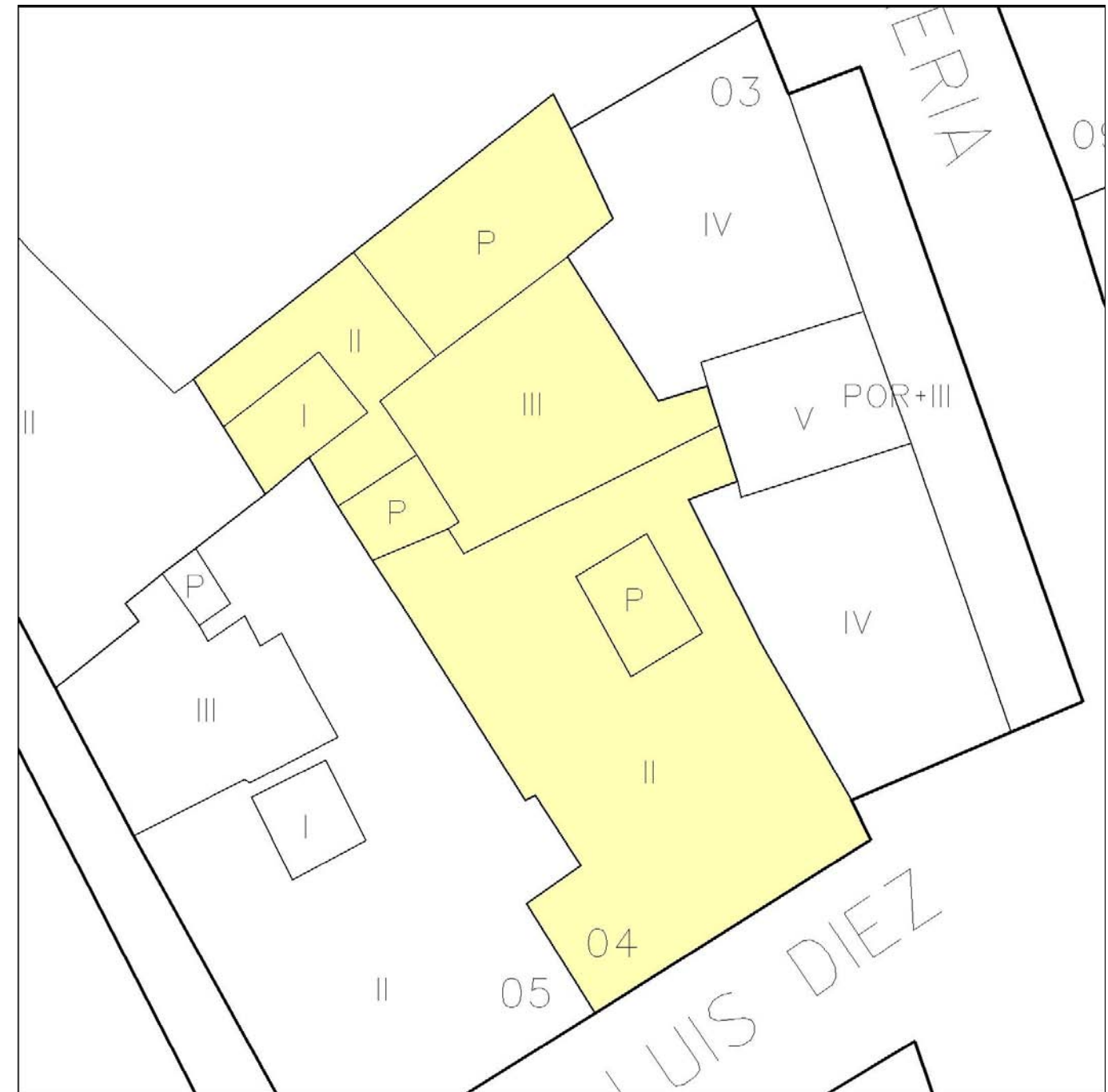
Clasificación Suelo: Suelo Urbano
 Calific.Urbanística: Residencial y compatible
 Altura edificac. I: II: III: IV: V: VI: VII:
 Grado Catalogac.: Conservación Arquitectónica
 Interven.Admitida: Rehabilitación con reforma
 Interven.Fachada: Conservación tipológica
 Color:
 Protección Arqueol: Nivel III

PRESCRIPCIONES DE CATALOGACIÓN E INTERVENCIÓN

Deberá mantenerse la apariencia exterior y elementos comunes de circulación como escaleras principales y patios estructurantes con sus galerías que, como regla general, no podrán ser privatizados en la intervención. Deberán eliminarse los elementos o volúmenes añadidos que distorsionen la tipología original y los valores arquitectónicos y espaciales de la edificación. Se permite la redistribución de tabiquería sin modificar espacios conformados con techos de diseño singular y unitario. Deberán mantenerse siempre visibles las estructuras y elementos decorativos internos y externos originales, que revistan interés arquitectónico o histórico.

Podrán reponerse elementos estructurales deteriorados repitiendo siempre los sistemas constructivos originales. Con carácter general se excluyen de este supuesto los muros de fábrica.

DETALLE DE LA FINCA



CATALOGO DE ELEMENTOS EN EL CONJUNTO HISTÓRICO - ARTÍSTICO DE JEREZ DE LA FRONTERA



IDENTIFICACION

Denominación Histórica:
 CL JOSE LUIS DIEZ, Nº 8, (11403), JEREZ DE LA FRONTERA
 CL JOSE LUIS DIEZ, Nº 8, (11403), JEREZ DE LA FRONTERA
 Sector: VIII Manzana: 57382 Parcela: 05

CARACTERÍSTICAS ARQUITECTÓNICAS

Cronología Predominante: s. XVIII
 Cronología Singular:
 Análisis Tipológico: Casa patio
 Conservación Tipológica: Transformación histórica
 Uso actual: Sin uso
 Estado conserv.aparente: Bueno

SITUACIÓN



ANALISIS HISTÓRICO DESCRIPTIVO

BIBLIOGRAFÍA

AFECCIONES DE LEGISLACION DE PATRIMONIO

Bien afectado por la Ley 14/2007 del Patrimonio Histórico de Andalucía.
 Afectado por trazado del sistema defensivo:
 Afectado por entorno de BIC:
 Catalogación según legislación Patrimonio:

DETERMINACIONES URBANÍSTICAS


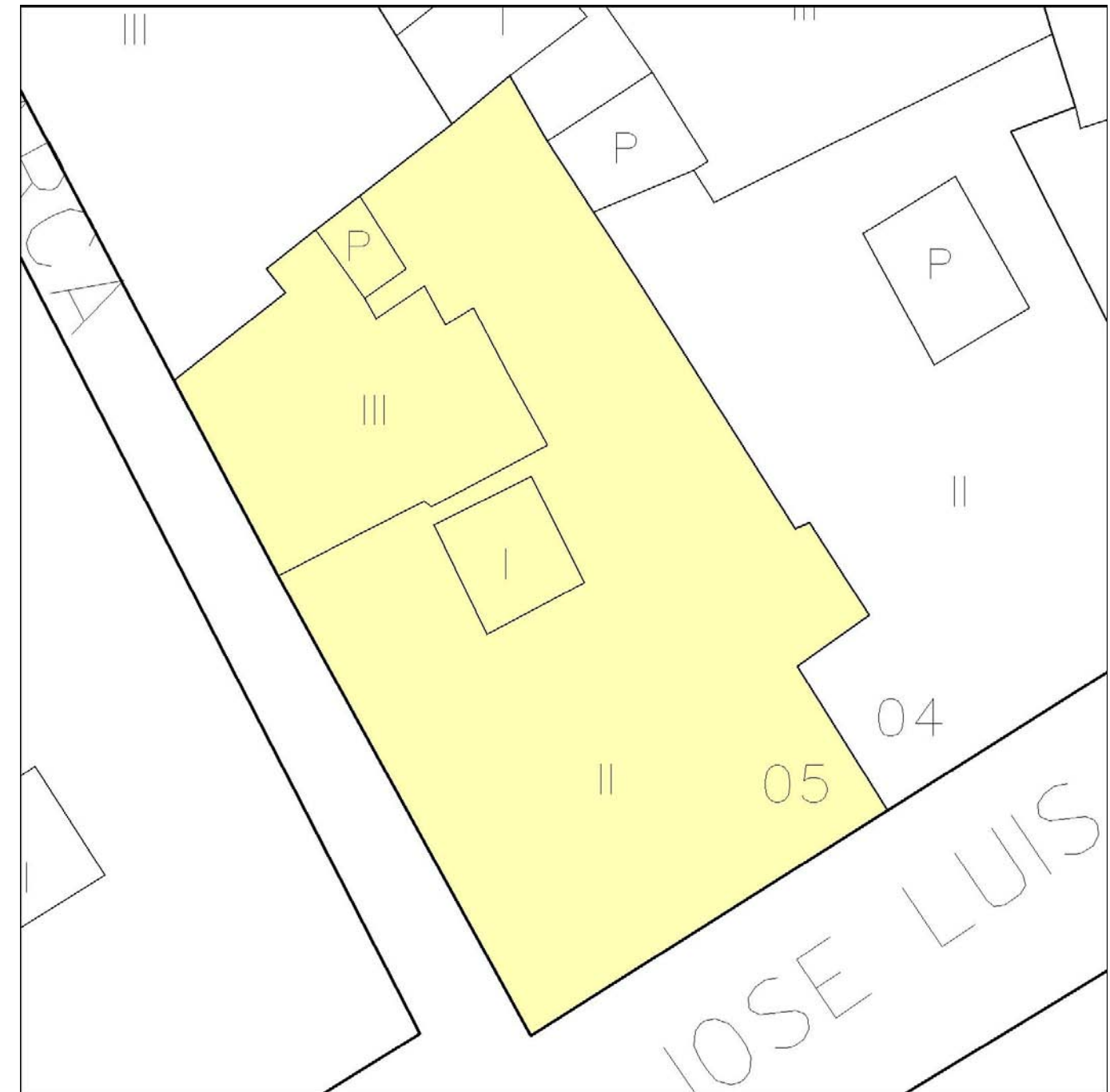
Clasificación Suelo: Suelo Urbano
 Calific.Urbanística: Residencial y compatible
 Altura edificac. I: II: III: IV: V: VI: VII:
 Grado Catalogac.: Conservación Arquitectónica
 Interven.Admitida: Rehabilitación parcial
 Interven.Fachada: Conservación tipológica
 Color:
 Protección Arqueol: Nivel III

PRESCRIPCIONES DE CATALOGACIÓN E INTERVENCIÓN

Deberá mantenerse en todo lo posible la tipología estructural del edificio original en las crujiás, volúmenes, tipo de cubiertas y patios del mismo. Deberán eliminarse los elementos o volúmenes añadidos que distorsionen la tipología original y los valores arquitectónicos y espaciales de la edificación. Cuando existan forjados de muy mala calidad (de rollizos y similares) y en mal estado de conservación podrían sustituirse éstos por otros resueltos con sistemas estructurales contemporáneos.

Las construcciones existentes actualmente sobre cubierta se consideran en fuera de ordenación. Se admite la construcción de un cuerpo edificado sobre cubierta de acuerdo con lo recogido en los planos de ordenación.

DETALLE DE LA FINCA



CATALOGO DE ELEMENTOS EN EL CONJUNTO HISTÓRICO - ARTÍSTICO DE JEREZ DE LA FRONTERA

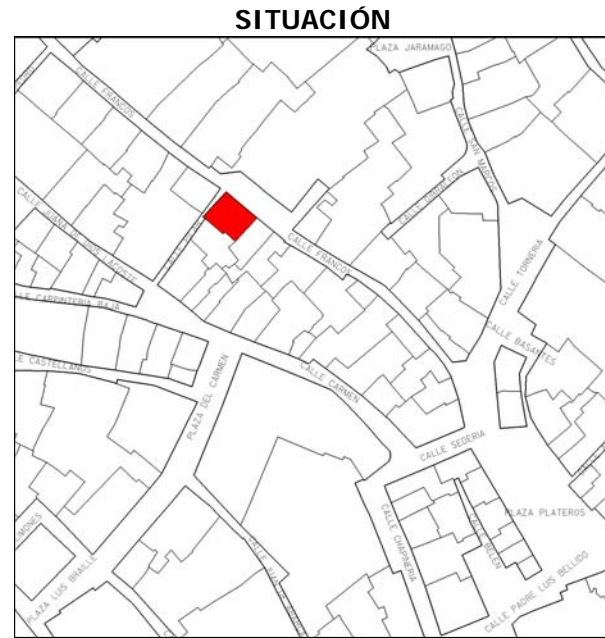


IDENTIFICACION

Denominación Histórica:
 CL FRANCOS, Nº 25, (11403), JEREZ DE LA FRONTERA
 CL FRANCOS, Nº 25, (11403), JEREZ DE LA FRONTERA
 Sector: VIII Manzana: 57393 Parcela: 01

CARACTERÍSTICAS ARQUITECTÓNICAS

Cronología Predominante: s. XVIII
 Cronología Singular:
 Análisis Tipológico: Casa patio
 Conservación Tipológica: Rehabilitación reciente
 Uso actual: Residencial y comercial
 Estado conserv.aparente: Bueno



SITUACIÓN

ANALISIS HISTÓRICO DESCRIPTIVO

BIBLIOGRAFÍA

AFECCIONES DE LEGISLACION DE PATRIMONIO

Bien afectado por la Ley 14/2007 del Patrimonio Histórico de Andalucía.
 Afectado por trazado del sistema defensivo:
 Afectado por entorno de BIC:
 Catalogación según legislación Patrimonio:

DETERMINACIONES URBANÍSTICAS


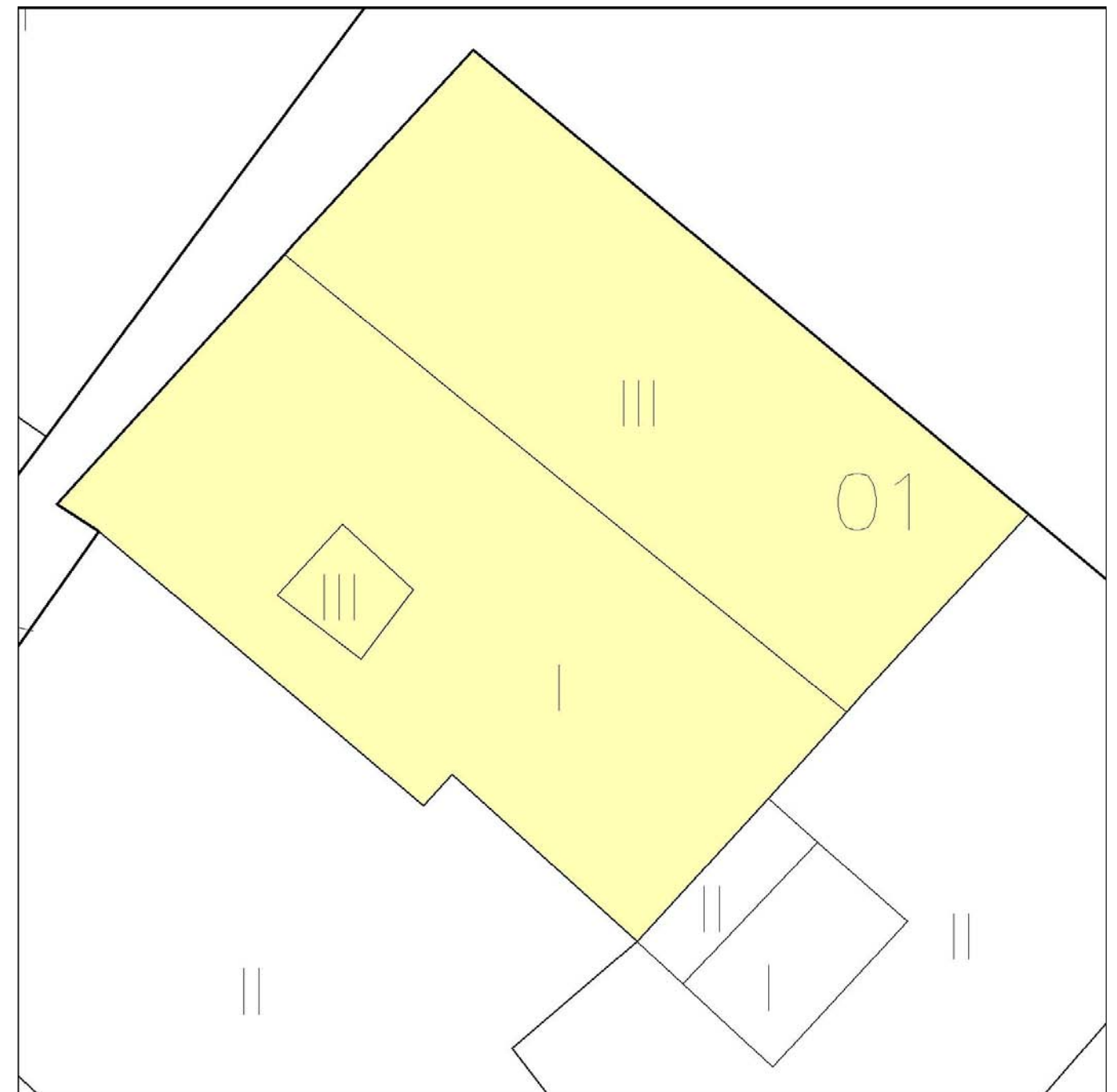
Clasificación Suelo: Suelo Urbano
 Calific.Urbanística: Residencial y compatible
 Altura edificac. I: II: III: IV: V: VI: VII:
 Grado Catalogac.: Conservación Arquitectónica
 Interven.Admitida: Rehabilitación con reforma
 Interven.Fachada: Conservación tipológica
 Color:
 Protección Arqueol: Nivel III

PRESCRIPCIONES DE CATALOGACIÓN E INTERVENCIÓN

Deberá mantenerse la apariencia exterior y elementos comunes de circulación como escaleras principales y patios estructurantes con sus galerías que, como regla general, no podrán ser privatizados en la intervención. Deberán eliminarse los elementos o volúmenes añadidos que distorsionen la tipología original y los valores arquitectónicos y espaciales de la edificación. Se permite la redistribución de tabiquería sin modificar espacios conformados con techos de diseño singular y unitario. Deberán mantenerse siempre visibles las estructuras y elementos decorativos internos y externos originales, que revistan interés arquitectónico o histórico.

Podrán reponerse elementos estructurales deteriorados repitiendo siempre los sistemas constructivos originales. Con carácter general se excluyen de este supuesto los muros de fábrica.

DETALLE DE LA FINCA



CATALOGO DE ELEMENTOS EN EL CONJUNTO HISTÓRICO - ARTÍSTICO DE JEREZ DE LA FRONTERA



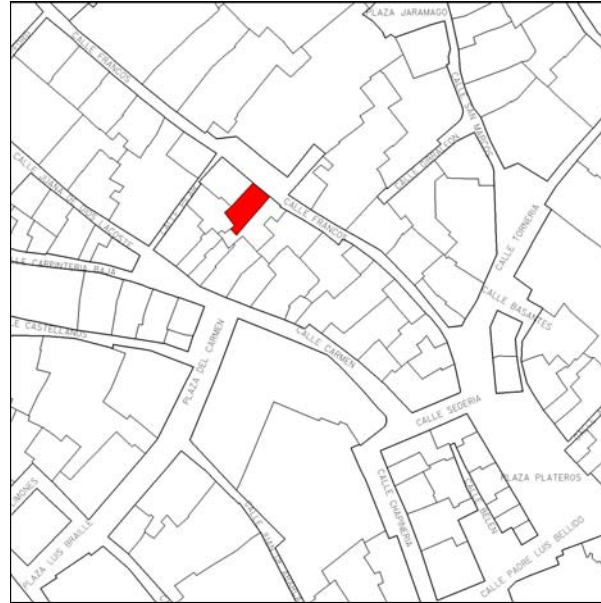
IDENTIFICACION

Denominación Histórica:
CL FRANCOS, Nº 23, (11403), JEREZ DE LA FRONTERA
CL FRANCOS, Nº 23, (11403), JEREZ DE LA FRONTERA
Sector: VIII Manzana: 57393 Parcela: 02

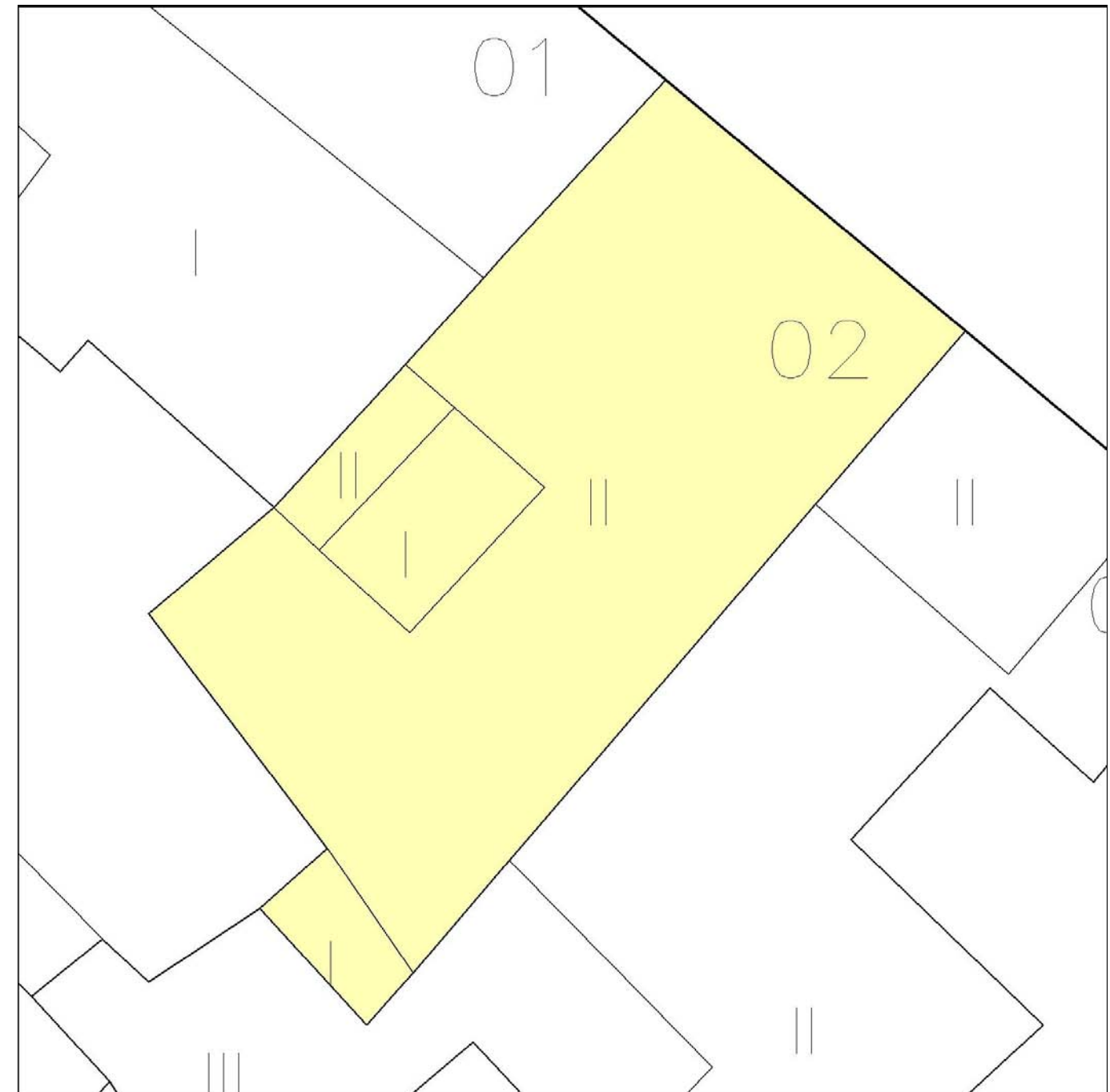
CARACTERÍSTICAS ARQUITECTÓNICAS

Cronología Predominante: s. XIX
Cronología Singular:
Análisis Tipológico: Casa patio
Conservación Tipológica: Original
Uso actual: Sin uso
Estado conserv.aparente: Rehabilit

SITUACIÓN



DETALLE DE LA FINCA



ANALISIS HISTÓRICO DESCRIPTIVO

BIBLIOGRAFÍA

AFECCIONES DE LEGISLACION DE PATRIMONIO

Bien afectado por la Ley 14/2007 del Patrimonio Histórico de Andalucía.
Afectado por trazado del sistema defensivo:
Afectado por entorno de BIC:
Catalogación según legislación Patrimonio:



DETERMINACIONES URBANÍSTICAS

Clasificación Suelo: Suelo Urbano
Altura edificac. I: II: III: IV: V: VI: VII:
Interven.Admitida: Rehabilitación con reforma
Color:
Calific.Urbanística: Residencial y compatible
Grado Catalogac.: Conservación Arquitectónica
Interven.Fachada: Conservación tipológica
Protección Arqueol: Nivel III

PRESCRIPCIONES DE CATALOGACIÓN E INTERVENCIÓN

Deberá mantenerse la apariencia exterior y elementos comunes de circulación como escaleras principales y patios estructurantes con sus galerías que, como regla general, no podrán ser privatizados en la intervención. Deberán eliminarse los elementos o volúmenes añadidos que distorsionen la tipología original y los valores arquitectónicos y espaciales de la edificación. Se permite la redistribución de tabiquería sin modificar espacios conformados con techos de diseño singular y unitario. Deberán mantenerse siempre visibles las estructuras y elementos decorativos internos y externos originales, que revistan interés arquitectónico o histórico.

Podrán reponerse elementos estructurales deteriorados repitiendo siempre los sistemas constructivos originales. Con carácter general se excluyen de este supuesto los muros de fábrica.



CATALOGO DE ELEMENTOS EN EL CONJUNTO HISTÓRICO - ARTÍSTICO DE JEREZ DE LA FRONTERA



IDENTIFICACION

Denominación Histórica:
 CL FRANCOS, Nº 21, (11403), JEREZ DE LA FRONTERA
 CL FRANCOS, Nº 21, (11403), JEREZ DE LA FRONTERA
 Sector: VIII Manzana: 57393 Parcela: 03

CARACTERÍSTICAS ARQUITECTÓNICAS

Cronología Predominante: s. XIX
 Cronología Singular:
 Análisis Tipológico: Casa patio
 Conservación Tipológica: Original
 Uso actual: Residencial y comercial
 Estado conserv.aparente: Regular

SITUACIÓN



ANALISIS HISTÓRICO DESCRIPTIVO

BIBLIOGRAFÍA

AFECCIONES DE LEGISLACION DE PATRIMONIO

Bien afectado por la Ley 14/2007 del Patrimonio Histórico de Andalucía.
 Afectado por trazado del sistema defensivo:
 Afectado por entorno de BIC:
 Catalogación según legislación Patrimonio:

DETERMINACIONES URBANÍSTICAS



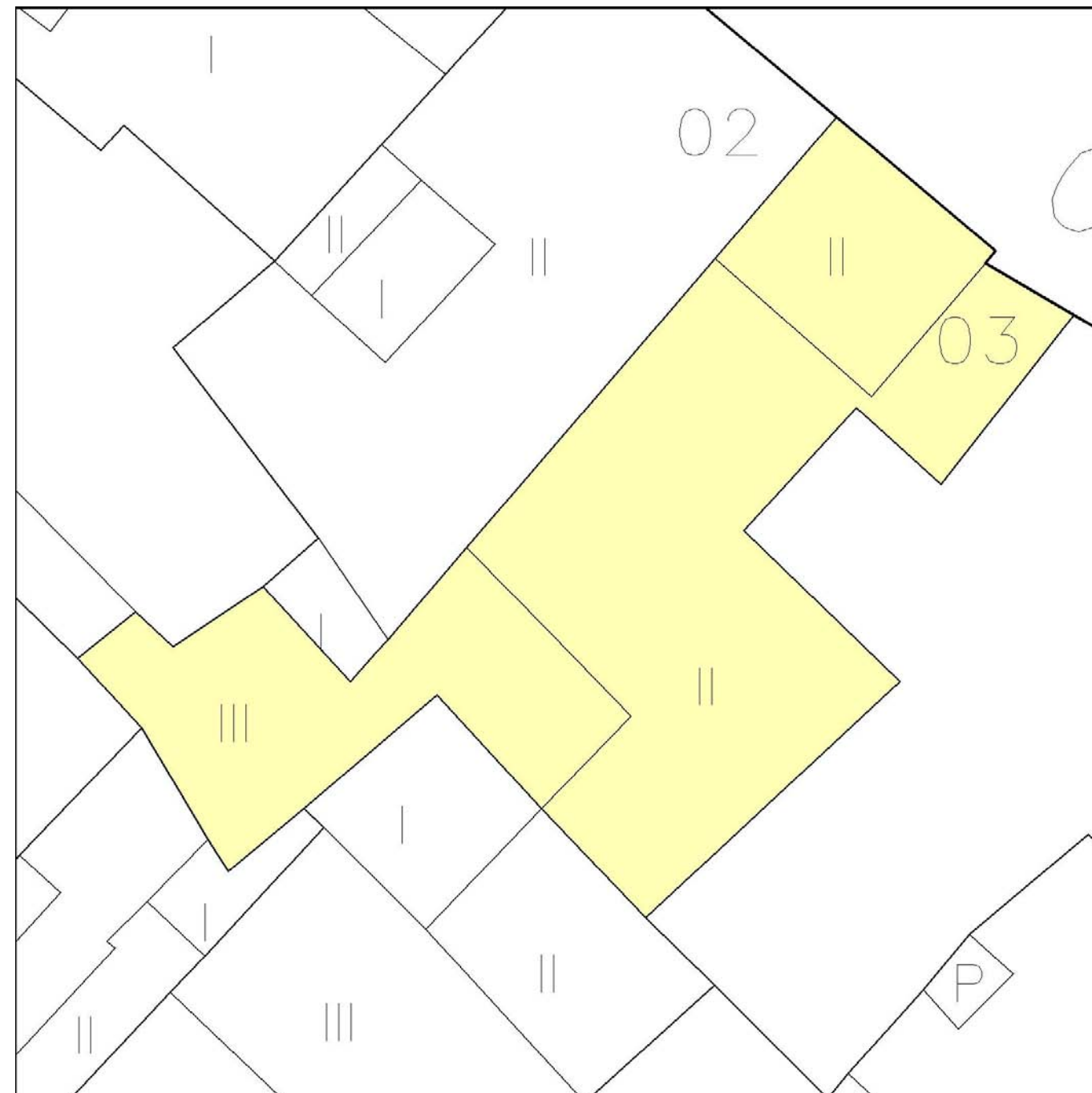
Clasificación Suelo: Suelo Urbano
 Calific.Urbanística: Residencial y compatible
 Altura edificac. I: II: III: IV: V: VI: VII:
 Grado Catalogac.: Conservación Arquitectónica
 Interven.Admitida: Rehabilitación con reforma
 Interven.Fachada: Conservación tipológica
 Color:
 Protección Arqueol: Nivel III

PRESCRIPCIONES DE CATALOGACIÓN E INTERVENCIÓN

Deberá mantenerse la apariencia exterior y elementos comunes de circulación como escaleras principales y patios estructurantes con sus galerías que, como regla general, no podrán ser privatizados en la intervención. Deberán eliminarse los elementos o volúmenes añadidos que distorsionen la tipología original y los valores arquitectónicos y espaciales de la edificación. Se permite la redistribución de tabiquería sin modificar espacios conformados con techos de diseño singular y unitario. Deberán mantenerse siempre visibles las estructuras y elementos decorativos internos y externos originales, que revistan interés arquitectónico o histórico.

Podrán reponerse elementos estructurales deteriorados repitiendo siempre los sistemas constructivos originales. Con carácter general se excluyen de este supuesto los muros de fábrica.

DETALLE DE LA FINCA



CATALOGO DE ELEMENTOS EN EL CONJUNTO HISTÓRICO - ARTÍSTICO DE JEREZ DE LA FRONTERA

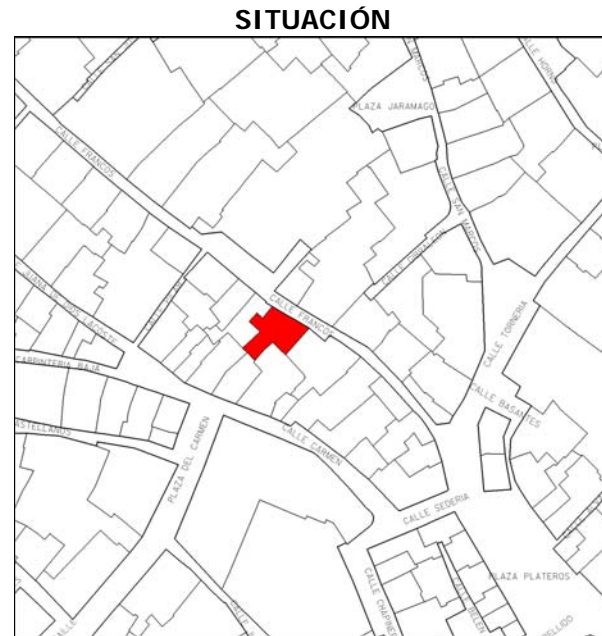


IDENTIFICACION

Denominación Histórica:
 CL FRANCOS, Nº 19, (11403), JEREZ DE LA FRONTERA
 CL FRANCOS, Nº 19, (11403), JEREZ DE LA FRONTERA
 Sector: VIII Manzana: 57393 Parcela: 04

CARACTERÍSTICAS ARQUITECTÓNICAS

Cronología Predominante: Fines s. XIX y principios s. XX
 Cronología Singular:
 Análisis Tipológico: Sin datos
 Conservación Tipológica: Transformación histórica
 Uso actual: Actividad económica
 Estado conserv.aparente: Bueno



ANALISIS HISTÓRICO DESCRIPTIVO

BIBLIOGRAFÍA

AFECCIONES DE LEGISLACION DE PATRIMONIO

Bien afectado por la Ley 14/2007 del Patrimonio Histórico de Andalucía.
 Afectado por trazado del sistema defensivo:
 Afectado por entorno de BIC:
 Catalogación según legislación Patrimonio:

DETERMINACIONES URBANÍSTICAS

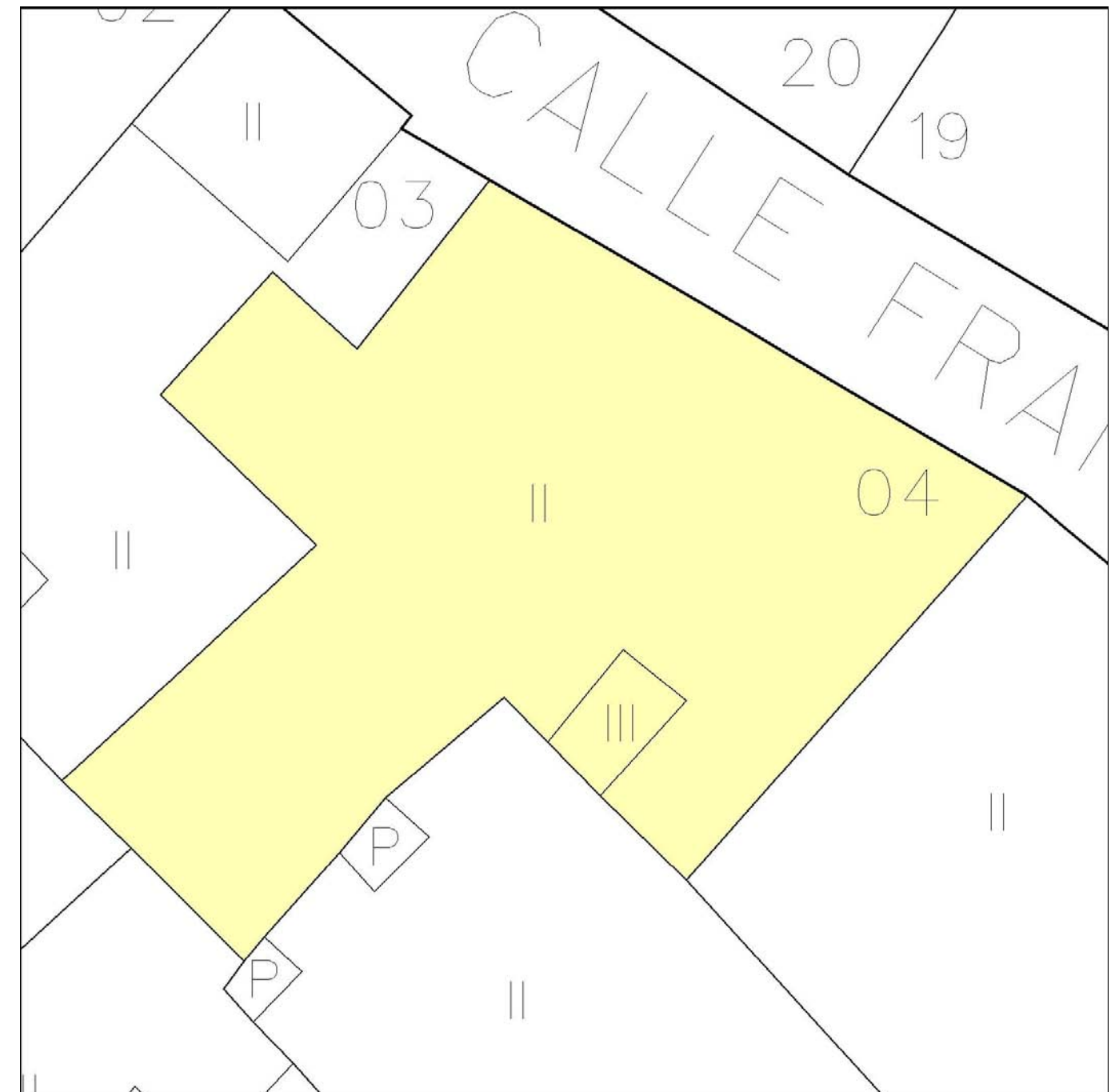
Clasificación Suelo: Suelo Urbano
 Altura edificac. I: II: III: IV: V: VI: VII:
 Interven.Admitida: Rehabilitación parcial
 Color:
 Calific.Urbanística: Residencial y compatible
 Grado Catalogac.: Conservación Arquitectónica
 Interven.Fachada: Conservación tipológica con recuperación formal
 Protección Arqueol: Nivel III

PRESCRIPCIONES DE CATALOGACIÓN E INTERVENCIÓN

Deberá mantenerse en todo lo posible la tipología estructural del edificio original en las crujiás, volúmenes, tipo de cubiertas y patios del mismo. Deberán eliminarse los elementos o volúmenes añadidos que distorsionen la tipología original y los valores arquitectónicos y espaciales de la edificación. Cuando existan forjados de muy mala calidad (de rollizos y similares) y en mal estado de conservación podrían sustituirse éstos por otros resueltos con sistemas estructurales contemporáneos.

Deberán reajustarse los huecos de los locales de planta baja hasta sus dimensiones originales presumibles. Se eliminarán, así mismo, el voladizo sobre local sobre los escaparates y el rótulo no ajustado a la normativa vigente.

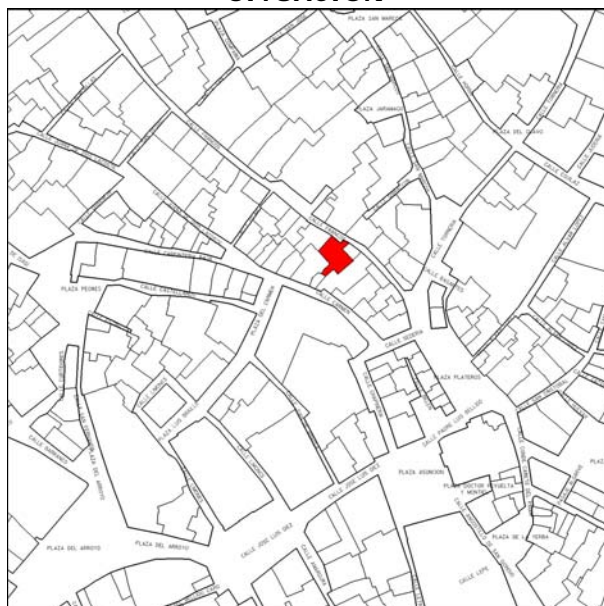
DETALLE DE LA FINCA



CATALOGO DE ELEMENTOS EN EL CONJUNTO HISTÓRICO - ARTÍSTICO DE JEREZ DE LA FRONTERA



SITUACIÓN



IDENTIFICACION

Denominación Histórica:

CL FRANCOS, Nº 17, (11403), JEREZ DE LA FRONTERA

CL FRANCOS, Nº 17, (11403), JEREZ DE LA FRONTERA

Sector: VIII Manzana: 57393 Parcela: 05

CARACTERÍSTICAS ARQUITECTÓNICAS

Cronología Predominante: s. XIX

Cronología Singular:

Análisis Tipológico: Casa patio

Conservación Tipológica: Original

Uso actual: Residencial

Estado conserv.aparente: Bueno

ANALISIS HISTÓRICO DESCRIPTIVO

BIBLIOGRAFÍA

AFECCIONES DE LEGISLACION DE PATRIMONIO

Bien afectado por la Ley 14/2007 del Patrimonio Histórico de Andalucía.

Afectado por trazado del sistema defensivo:

Afectado por entorno de BIC:

Catalogación según legislación Patrimonio:

DETERMINACIONES URBANÍSTICAS

Clasificación Suelo: Suelo Urbano

Altura edificac. I: II: III: IV: V: VI: VII:

Interven.Admitida: Rehabilitación con reforma

Color:

Calific.Urbanística: Residencial y compatible

Grado Catalogac.: Conservación Arquitectónica

Interven.Fachada: Conservación tipológica



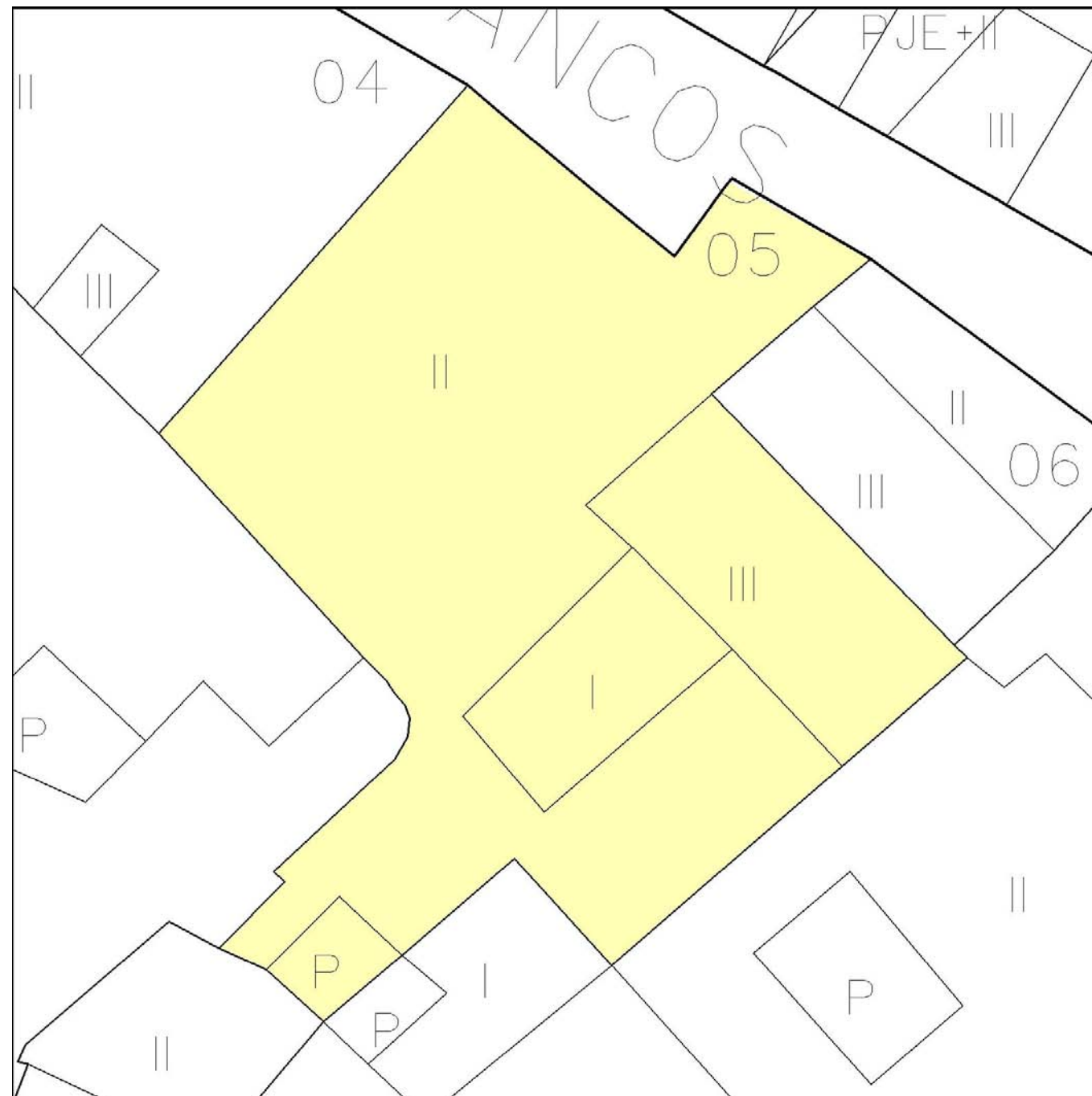
Protección Arqueol: Nivel III

PRESCRIPCIONES DE CATALOGACIÓN E INTERVENCIÓN

Deberá mantenerse la apariencia exterior y elementos comunes de circulación como escaleras principales y patios estructurantes con sus galerías que, como regla general, no podrán ser privatizados en la intervención. Deberán eliminarse los elementos o volúmenes añadidos que distorsionen la tipología original y los valores arquitectónicos y espaciales de la edificación. Se permite la redistribución de tabiquería sin modificar espacios conformados con techos de diseño singular y unitario. Deberán mantenerse siempre visibles las estructuras y elementos decorativos internos y externos originales, que revistan interés arquitectónico o histórico.

Podrán reponerse elementos estructurales deteriorados repitiendo siempre los sistemas constructivos originales. Con carácter general se excluyen de este supuesto los muros de fábrica.

DETALLE DE LA FINCA



CATALOGO DE ELEMENTOS EN EL CONJUNTO HISTÓRICO - ARTÍSTICO DE JEREZ DE LA FRONTERA



IDENTIFICACION

Denominación Histórica:

CL CARMEN, (11403), JEREZ DE LA FRONTERA

CL CARMEN, (11403), JEREZ DE LA FRONTERA

Sector: VIII Manzana: 57393 Parcela: 07

CARACTERÍSTICAS ARQUITECTÓNICAS

Cronología Predominante: s. XVIII

Cronología Singular:

Análisis Tipológico: Casa patio

Conservación Tipológica: Transformación histórica

Uso actual: Residencial

Estado conserv.aparente: Bueno

SITUACIÓN



ANALISIS HISTÓRICO DESCRIPTIVO

Se asienta sobre un amplio e irregular solar que da a dos calles. Por su configuración podría ser el resultado de una agrupación de dos fincas distintas. Hacia calle el Carmen presenta una fachada bastante irregular en la que destaca una portada dieciochesca flanqueada por dos pilastras cajeadas. Hacia calle Francos se abre una fachada más convencional de dos vanos con cierros en primera planta.

BIBLIOGRAFÍA

AFECCIONES DE LEGISLACION DE PATRIMONIO

Bien afectado por la Ley 14/2007 del Patrimonio Histórico de Andalucía. Afectado por trazado del sistema defensivo:
Afectado por entorno de BIC:
Catalogación según legislación Patrimonio:

DETERMINACIONES URBANÍSTICAS

Clasificación Suelo: Suelo Urbano

Altura edificac. I: II: III: IV: V: VI: VII:

Interven.Admitida: Rehabilitación con reforma

Color:

Calific.Urbanística: Residencial y compatible

Grado Catalogac.: Interés Genérico

Interven.Fachada: Conservación tipológica

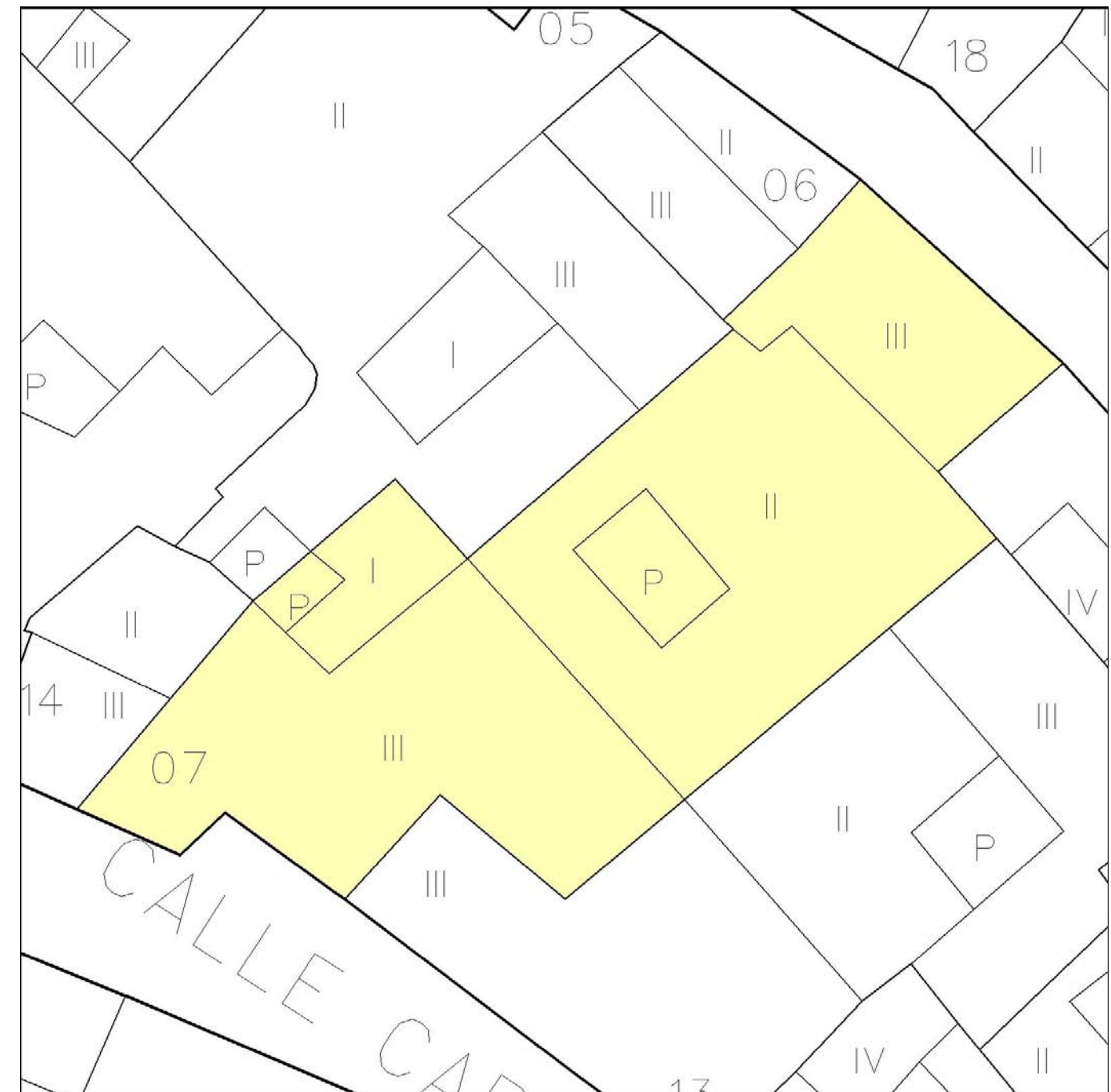
Protección Arqueol: Nivel III

PRESCRIPCIONES DE CATALOGACIÓN E INTERVENCIÓN

Deberá mantenerse la apariencia exterior y elementos comunes de circulación como escaleras principales y patios estructurantes con sus galerías que, como regla general, no podrán ser privatizados en la intervención. Deberán eliminarse los elementos o volúmenes añadidos que distorsionen la tipología original y los valores arquitectónicos y espaciales de la edificación. Se permite la redistribución de tabiquería sin modificar espacios conformados con techos de diseño singular y unitario. Deberán mantenerse siempre visibles las estructuras y elementos decorativos internos y externos originales, que revistan interés arquitectónico o histórico.

Podrán reponerse elementos estructurales deteriorados repitiendo siempre los sistemas constructivos originales. Con carácter general se excluyen de este supuesto los muros de fábrica.

DETALLE DE LA FINCA



CATALOGO DE ELEMENTOS EN EL CONJUNTO HISTÓRICO - ARTÍSTICO DE JEREZ DE LA FRONTERA



IDENTIFICACION

Denominación Histórica:
 CL FRANCOS, Nº 11, (11403), JEREZ DE LA FRONTERA
 CL FRANCOS, Nº 11, (11403), JEREZ DE LA FRONTERA
 Sector: VIII Manzana: 57393 Parcela: 08

CARACTERÍSTICAS ARQUITECTÓNICAS

Cronología Predominante: s. XIX
 Cronología Singular:
 Análisis Tipológico: Casa burguesa
 Conservación Tipológica: Original
 Uso actual: Residencial y comercial
 Estado conserv.aparente: Bueno

SITUACIÓN



ANALISIS HISTÓRICO DESCRIPTIVO

BIBLIOGRAFÍA

AFECCIONES DE LEGISLACION DE PATRIMONIO

Bien afectado por la Ley 14/2007 del Patrimonio Histórico de Andalucía.
 Afectado por trazado del sistema defensivo:
 Afectado por entorno de BIC:
 Catalogación según legislación Patrimonio:

DETERMINACIONES URBANÍSTICAS



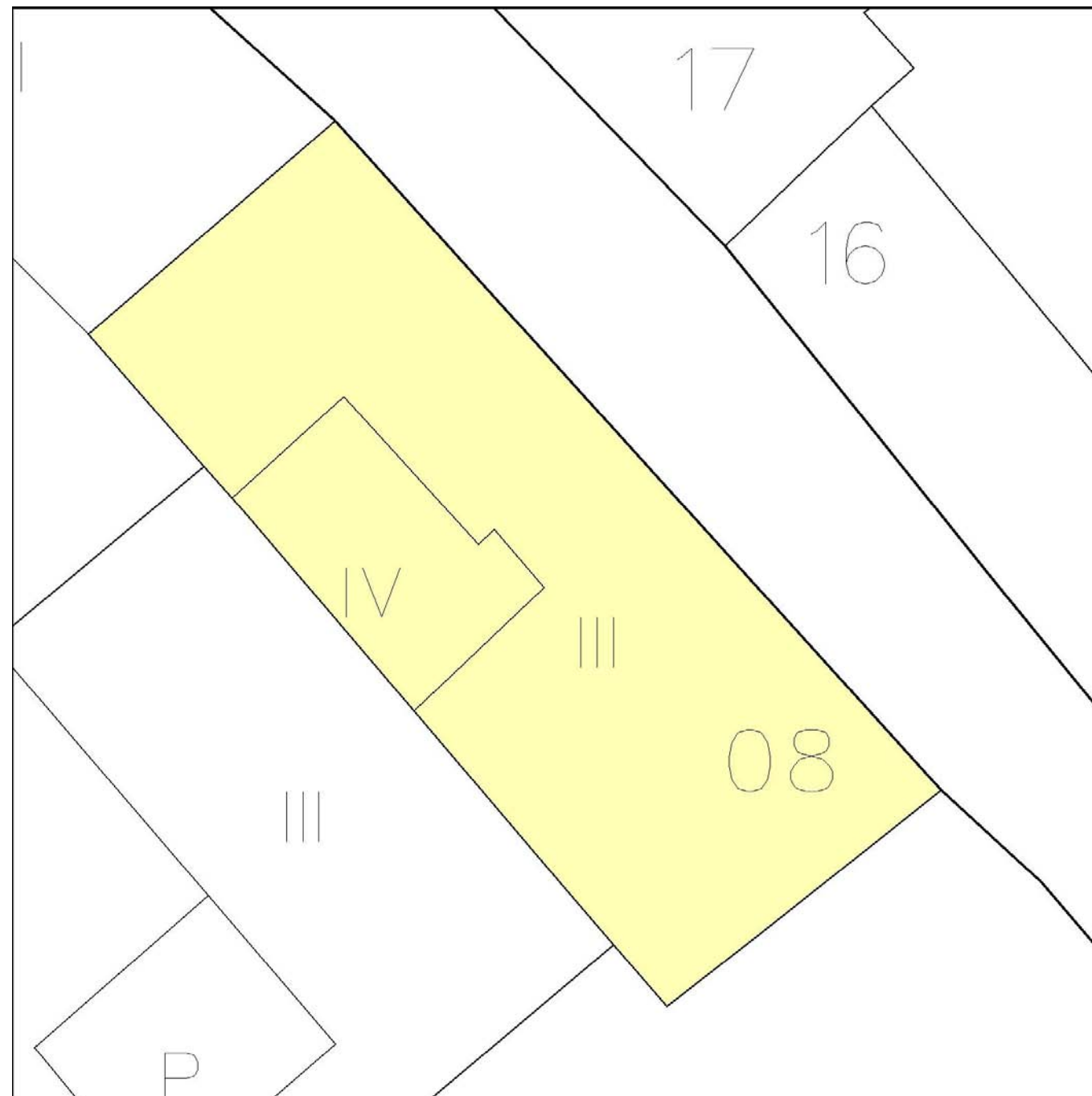
Clasificación Suelo: Suelo Urbano
 Calific.Urbanística: Residencial y compatible
 Altura edificac. I: II: III: IV: V: VI: VII:
 Grado Catalogac.: Conservación Arquitectónica
 Interven.Admitida: Rehabilitación con reforma
 Interven.Fachada: Conservación tipológica
 Color:
 Protección Arqueol: Nivel III

PRESCRIPCIONES DE CATALOGACIÓN E INTERVENCIÓN

Deberá mantenerse la apariencia exterior y elementos comunes de circulación como escaleras principales y patios estructurantes con sus galerías que, como regla general, no podrán ser privatizados en la intervención. Deberán eliminarse los elementos o volúmenes añadidos que distorsionen la tipología original y los valores arquitectónicos y espaciales de la edificación. Se permite la redistribución de tabiquería sin modificar espacios conformados con techos de diseño singular y unitario. Deberán mantenerse siempre visibles las estructuras y elementos decorativos internos y externos originales, que revistan interés arquitectónico o histórico.

Podrán reponerse elementos estructurales deteriorados repitiendo siempre los sistemas constructivos originales. Con carácter general se excluyen de este supuesto los muros de fábrica.

DETALLE DE LA FINCA



CATALOGO DE ELEMENTOS EN EL CONJUNTO HISTÓRICO - ARTÍSTICO DE JEREZ DE LA FRONTERA

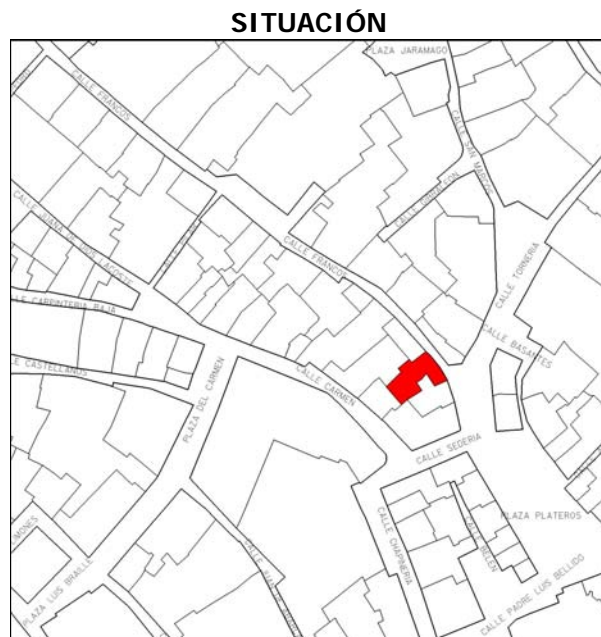


IDENTIFICACION

Denominación Histórica:
 CL FRANCOS, Nº 7, (11403), JEREZ DE LA FRONTERA
 CL FRANCOS, Nº 7, (11403), JEREZ DE LA FRONTERA
 Sector: VIII Manzana: 57393 Parcela: 09

CARACTERÍSTICAS ARQUITECTÓNICAS

Cronología Predominante: s. XIX
 Cronología Singular:
 Análisis Tipológico: Casa burguesa
 Conservación Tipológica: Transformación histórica
 Uso actual: Residencial y comercial
 Estado conserv.aparente: Bueno



SITUACIÓN

ANALISIS HISTÓRICO DESCRIPTIVO

BIBLIOGRAFÍA

AFECCIONES DE LEGISLACION DE PATRIMONIO

Bien afectado por la Ley 14/2007 del Patrimonio Histórico de Andalucía.
 Afectado por trazado del sistema defensivo:
 Afectado por entorno de BIC:
 Catalogación según legislación Patrimonio:

DETERMINACIONES URBANÍSTICAS



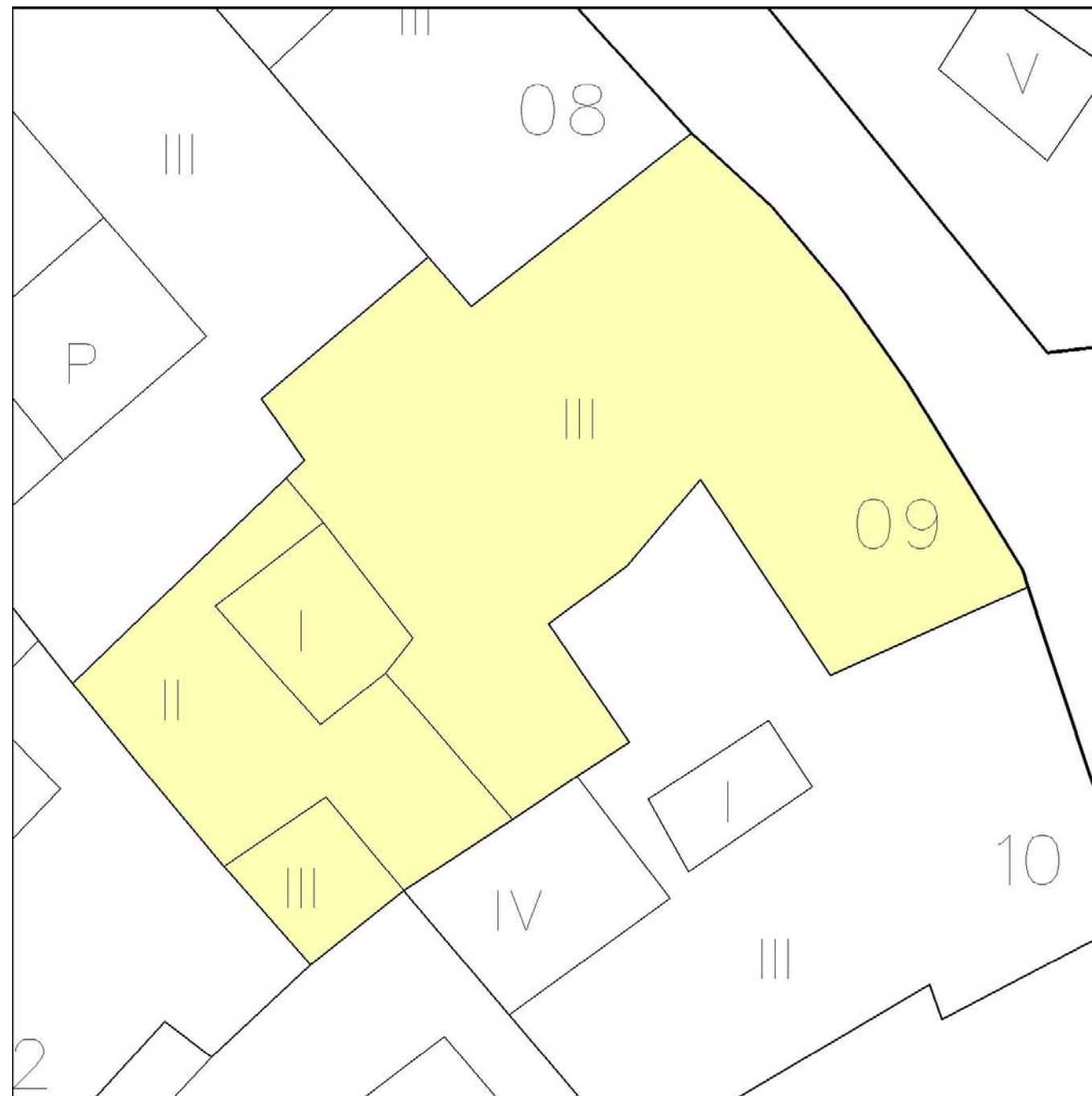
Clasificación Suelo: Suelo Urbano
 Calific.Urbanística: Residencial y compatible
 Altura edificac. I: II: III: IV: V: VI: VII:
 Grado Catalogac.: Conservación Arquitectónica
 Interven.Admitida: Rehabilitación con reforma
 Interven.Fachada: Conservación tipológica
 Color:
 Protección Arqueol: Nivel III

PRESCRIPCIONES DE CATALOGACIÓN E INTERVENCIÓN

Deberá mantenerse la apariencia exterior y elementos comunes de circulación como escaleras principales y patios estructurantes con sus galerías que, como regla general, no podrán ser privatizados en la intervención. Deberán eliminarse los elementos o volúmenes añadidos que distorsionen la tipología original y los valores arquitectónicos y espaciales de la edificación. Se permite la redistribución de tabiquería sin modificar espacios conformados con techos de diseño singular y unitario. Deberán mantenerse siempre visibles las estructuras y elementos decorativos internos y externos originales, que revistan interés arquitectónico o histórico.

Podrán reponerse elementos estructurales deteriorados repitiendo siempre los sistemas constructivos originales. Con carácter general se excluyen de este supuesto los muros de fábrica.

DETALLE DE LA FINCA



CATALOGO DE ELEMENTOS EN EL CONJUNTO HISTÓRICO - ARTÍSTICO DE JEREZ DE LA FRONTERA

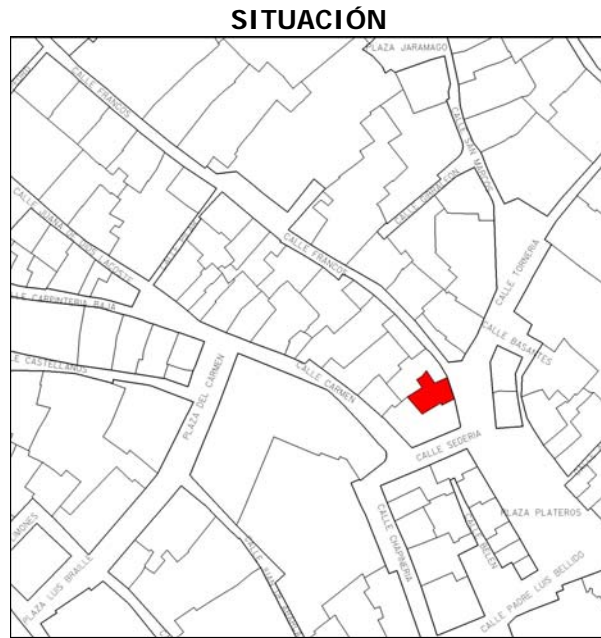


IDENTIFICACION

Denominación Histórica:
 CL FRANCOS, Nº 5, (11403), JEREZ DE LA FRONTERA
 CL FRANCOS, Nº 5, (11403), JEREZ DE LA FRONTERA
 Sector: VIII Manzana: 57393 Parcela: 10

CARACTERÍSTICAS ARQUITECTÓNICAS

Cronología Predominante: s. XIX
 Cronología Singular:
 Análisis Tipológico: Casa burguesa
 Conservación Tipológica: Transformación histórica
 Uso actual: Residencial y comercial
 Estado conserv.aparente: Bueno



ANALISIS HISTÓRICO DESCRIPTIVO

BIBLIOGRAFÍA

AFECCIONES DE LEGISLACION DE PATRIMONIO

Bien afectado por la Ley 14/2007 del Patrimonio Histórico de Andalucía.
 Afectado por trazado del sistema defensivo:
 Afectado por entorno de BIC:
 Catalogación según legislación Patrimonio:

DETERMINACIONES URBANÍSTICAS



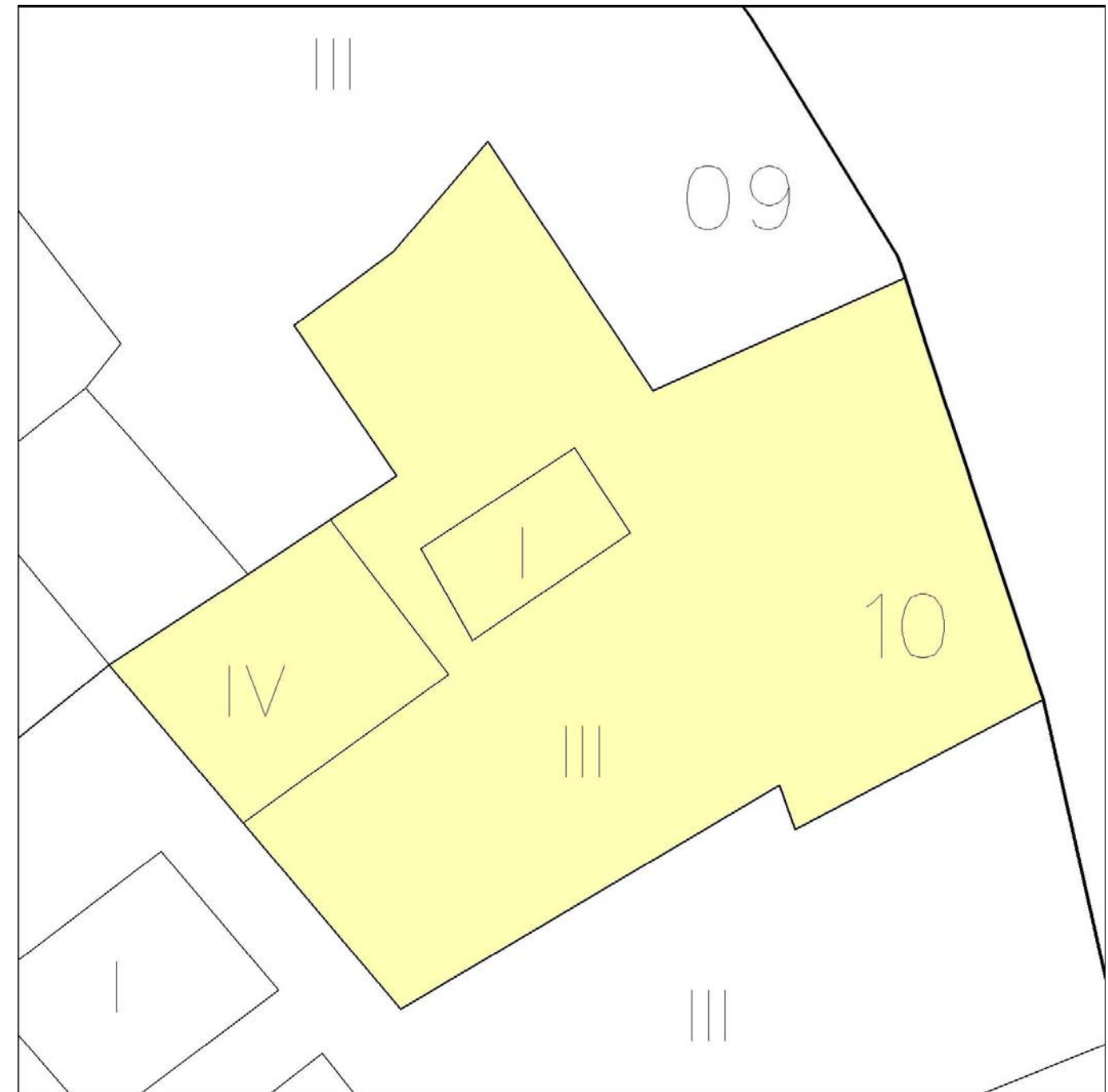
Clasificación Suelo: Suelo Urbano
 Calific.Urbanística: Residencial y compatible
 Altura edificac. I: II: III: IV: V: VI: VII:
 Grado Catalogac.: Conservación Arquitectónica
 Interven.Admitida: Rehabilitación con reforma
 Interven.Fachada: Conservación tipológica
 Color:
 Protección Arqueol: Nivel III

PRESCRIPCIONES DE CATALOGACIÓN E INTERVENCIÓN

Deberá mantenerse la apariencia exterior y elementos comunes de circulación como escaleras principales y patios estructurantes con sus galerías que, como regla general, no podrán ser privatizados en la intervención. Deberán eliminarse los elementos o volúmenes añadidos que distorsionen la tipología original y los valores arquitectónicos y espaciales de la edificación. Se permite la redistribución de tabiquería sin modificar espacios conformados con techos de diseño singular y unitario. Deberán mantenerse siempre visibles las estructuras y elementos decorativos internos y externos originales, que revistan interés arquitectónico o histórico.

Podrán reponerse elementos estructurales deteriorados repitiendo siempre los sistemas constructivos originales. Con carácter general se excluyen de este supuesto los muros de fábrica.

DETALLE DE LA FINCA



CATALOGO DE ELEMENTOS EN EL CONJUNTO HISTÓRICO - ARTÍSTICO DE JEREZ DE LA FRONTERA



IDENTIFICACION

Denominación Histórica:
 CL CARMEN, (11403), JEREZ DE LA FRONTERA
 CL CARMEN, (11403), JEREZ DE LA FRONTERA
 Sector: VIII Manzana: 57393 Parcela: 11

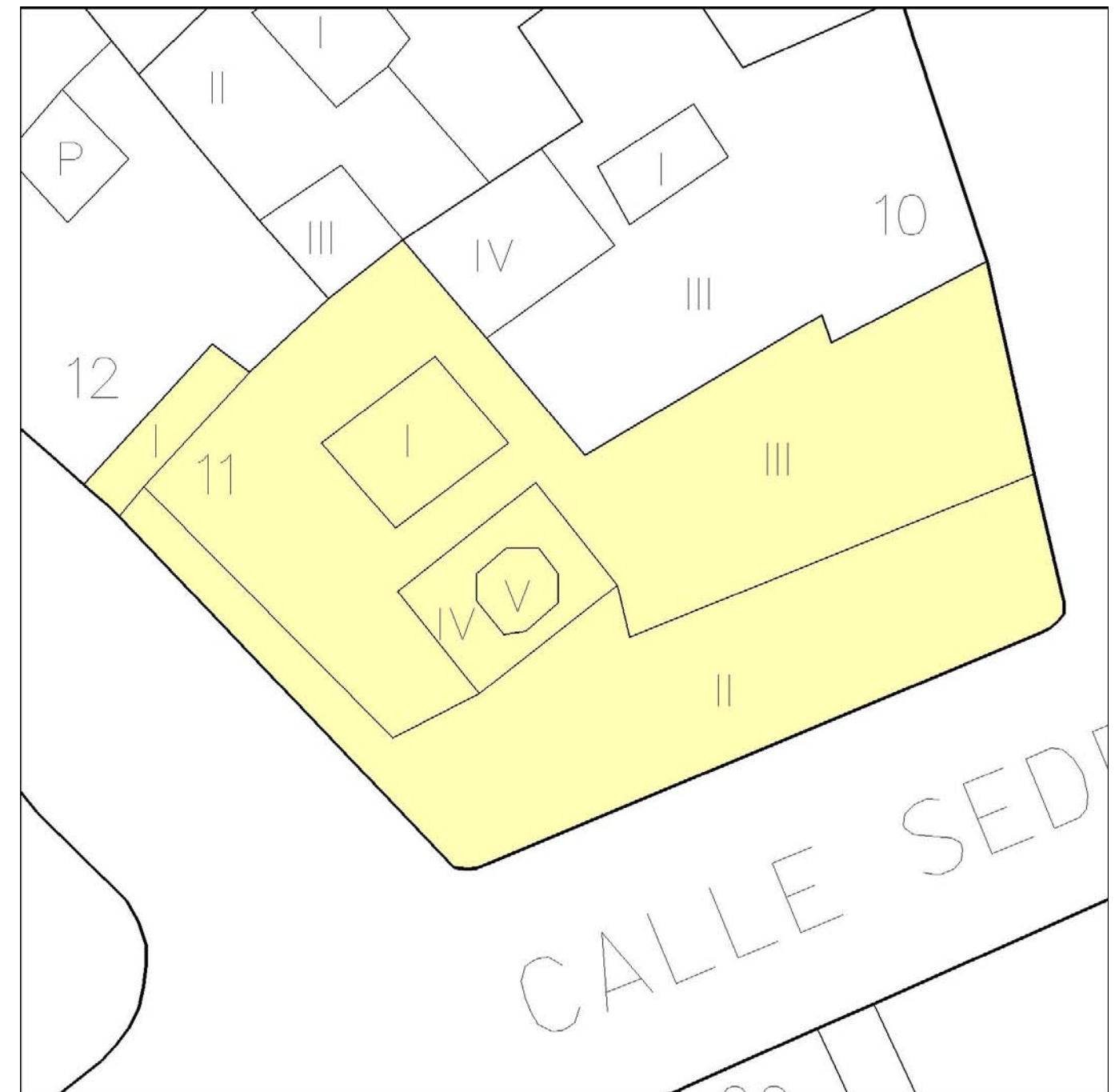
CARACTERÍSTICAS ARQUITECTÓNICAS

Cronología Predominante: s. XIX
 Cronología Singular:
 Análisis Tipológico: Casa patio
 Conservación Tipológica: Rehabilitación reciente
 Uso actual: Residencial y comercial
 Estado conserv.aparente: Bueno

SITUACIÓN



DETALLE DE LA FINCA



ANALISIS HISTÓRICO DESCRIPTIVO

BIBLIOGRAFÍA

AFECCIONES DE LEGISLACION DE PATRIMONIO

Bien afectado por la Ley 14/2007 del Patrimonio Histórico de Andalucía.
 Afectado por trazado del sistema defensivo:
 Afectado por entorno de BIC:
 Catalogación según legislación Patrimonio:

DETERMINACIONES URBANÍSTICAS

Clasificación Suelo: Suelo Urbano
 Calific.Urbanística: Residencial y compatible
 Altura edificac. I: II: III: IV: V: VI: VII:
 Grado Catalogac.: Conservación Arquitectónica
 Interven.Admitida: Rehabilitación con reforma
 Interven.Fachada: Conservación Estricta
 Color: El actual ó blanco
 Protección Arqueol: Nivel III

PRESCRIPCIONES DE CATALOGACIÓN E INTERVENCIÓN

Deberá mantenerse la apariencia exterior y elementos comunes de circulación como escaleras principales y patios estructurantes con sus galerías que, como regla general, no podrán ser privatizados en la intervención. Deberán eliminarse los elementos o volúmenes añadidos que distorsionen la tipología original y los valores arquitectónicos y espaciales de la edificación. Se permite la redistribución de tabiquería sin modificar espacios conformados con techos de diseño singular y unitario. Deberán mantenerse siempre visibles las estructuras y elementos decorativos internos y externos originales, que revistan interés arquitectónico o histórico.

Podrán reponerse elementos estructurales deteriorados repitiendo siempre los sistemas constructivos originales. Con carácter general se excluyen de este supuesto los muros de fábrica.

Elemento singular: Rótulo en cerámica con el nombre de la calle.



CATALOGO DE ELEMENTOS EN EL CONJUNTO HISTÓRICO - ARTÍSTICO DE JEREZ DE LA FRONTERA



IDENTIFICACION

Denominación Histórica:
 CL CARMEN, Nº 6, (11403), JEREZ DE LA FRONTERA
 CL CARMEN, Nº 6, (11403), JEREZ DE LA FRONTERA
 Sector: VIII Manzana: 57393 Parcela: 12

CARACTERÍSTICAS ARQUITECTÓNICAS

Cronología Predominante: s. XIX
 Cronología Singular:
 Análisis Tipológico: Casa burguesa
 Conservación Tipológica: Transformación histórica
 Uso actual: Residencial
 Estado conserv.aparente: Bueno

SITUACIÓN



ANALISIS HISTÓRICO DESCRIPTIVO

BIBLIOGRAFÍA

AFECCIONES DE LEGISLACION DE PATRIMONIO

Bien afectado por la Ley 14/2007 del Patrimonio Histórico de Andalucía.
 Afectado por trazado del sistema defensivo:
 Afectado por entorno de BIC:
 Catalogación según legislación Patrimonio:

DETERMINACIONES URBANÍSTICAS



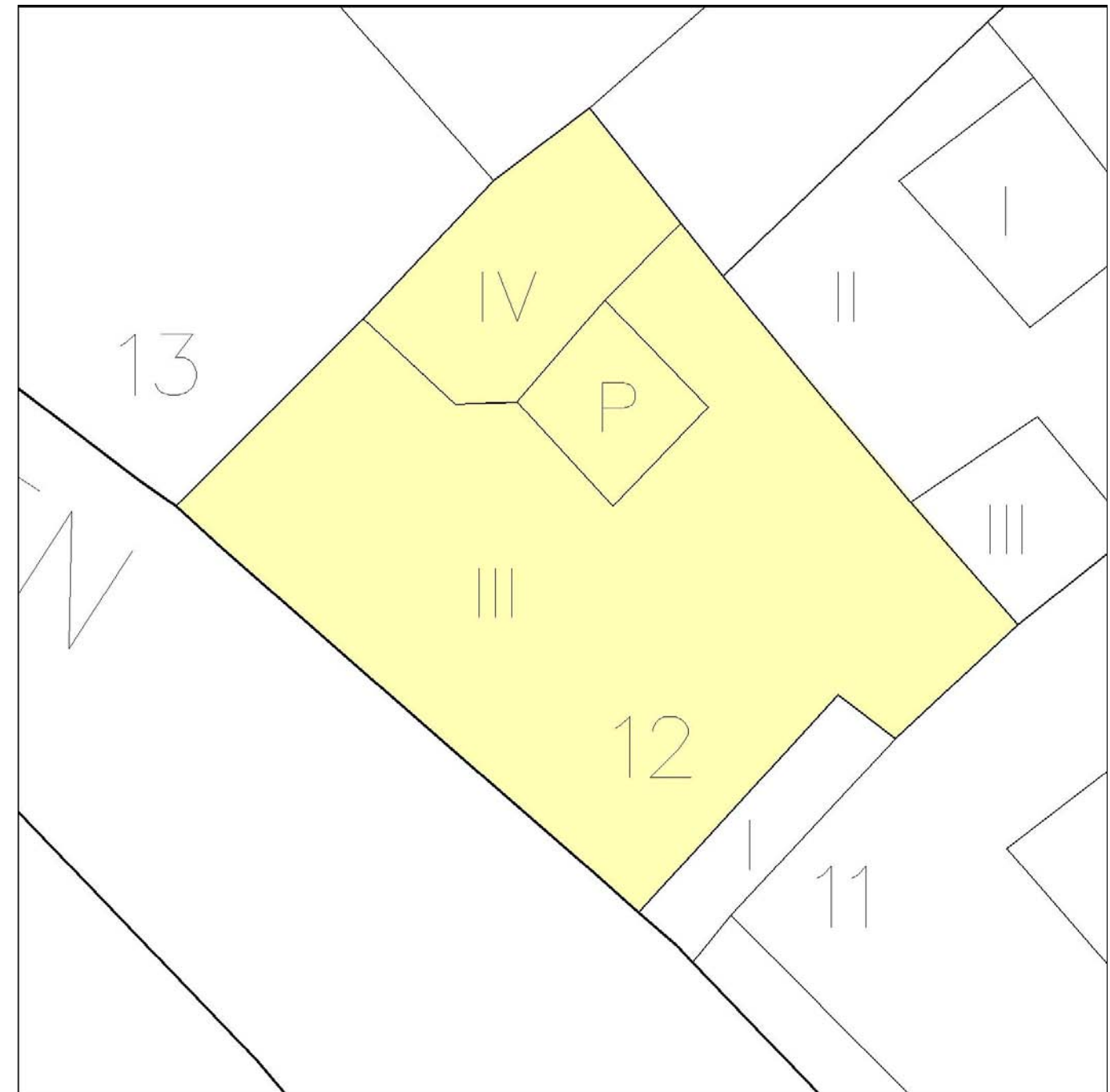
Clasificación Suelo: Suelo Urbano
 Calific.Urbanística: Residencial y compatible
 Altura edificac. I: II: III: IV: V: VI: VII:
 Grado Catalogac.: Conservación Arquitectónica
 Interven.Admitida: Rehabilitación con reforma
 Interven.Fachada: Conservación tipológica
 Color: Blanco
 Protección Arqueol: Nivel III

PRESCRIPCIONES DE CATALOGACIÓN E INTERVENCIÓN

Deberá mantenerse la apariencia exterior y elementos comunes de circulación como escaleras principales y patios estructurantes con sus galerías que, como regla general, no podrán ser privatizados en la intervención. Deberán eliminarse los elementos o volúmenes añadidos que distorsionen la tipología original y los valores arquitectónicos y espaciales de la edificación. Se permite la redistribución de tabiquería sin modificar espacios conformados con techos de diseño singular y unitario. Deberán mantenerse siempre visibles las estructuras y elementos decorativos internos y externos originales, que revistan interés arquitectónico o histórico.

Podrán reponerse elementos estructurales deteriorados repitiendo siempre los sistemas constructivos originales. Con carácter general se excluyen de este supuesto los muros de fábrica.

DETALLE DE LA FINCA



CATALOGO DE ELEMENTOS EN EL CONJUNTO HISTÓRICO - ARTÍSTICO DE JEREZ DE LA FRONTERA



IDENTIFICACION

Denominación Histórica:
 CL CARMEN, Nº 8, (11403), JEREZ DE LA FRONTERA
 CL CARMEN, Nº 8, (11403), JEREZ DE LA FRONTERA
 Sector: VIII Manzana: 57393 Parcela: 13

CARACTERÍSTICAS ARQUITECTÓNICAS

Cronología Predominante: s. XIX
 Cronología Singular:
 Análisis Tipológico: Casa burguesa
 Conservación Tipológica: Transformación histórica
 Uso actual: Residencial
 Estado conserv.aparente: Bueno

ANALISIS HISTÓRICO DESCRIPTIVO

BIBLIOGRAFÍA

AFECCIONES DE LEGISLACION DE PATRIMONIO

Bien afectado por la Ley 14/2007 del Patrimonio Histórico de Andalucía.
 Afectado por trazado del sistema defensivo:
 Afectado por entorno de BIC:
 Catalogación según legislación Patrimonio:

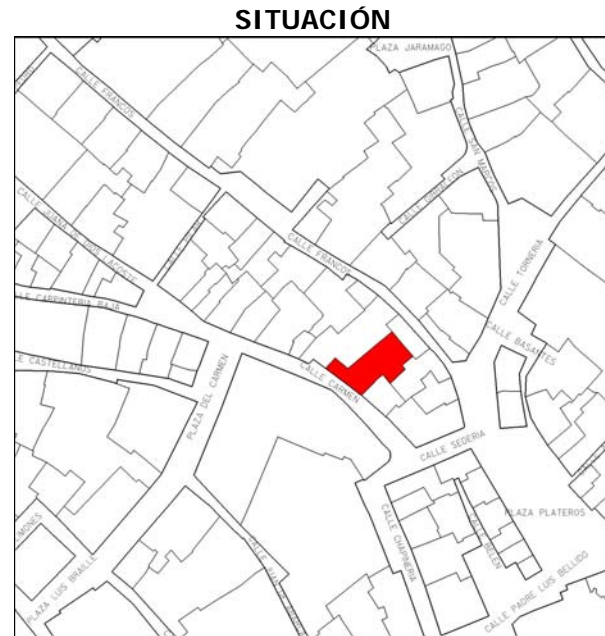
DETERMINACIONES URBANÍSTICAS

Clasificación Suelo: Suelo Urbano
 Calific.Urbánistica: Residencial y compatible
 Altura edificac. I: II: III: IV: V: VI: VII:
 Grado Catalogac.: Conservación Arquitectónica
 Interven.Admitida: Rehabilitación con reforma
 Interven.Fachada: Conservación tipológica
 Color: Blanco
 Protección Arqueol: Nivel III

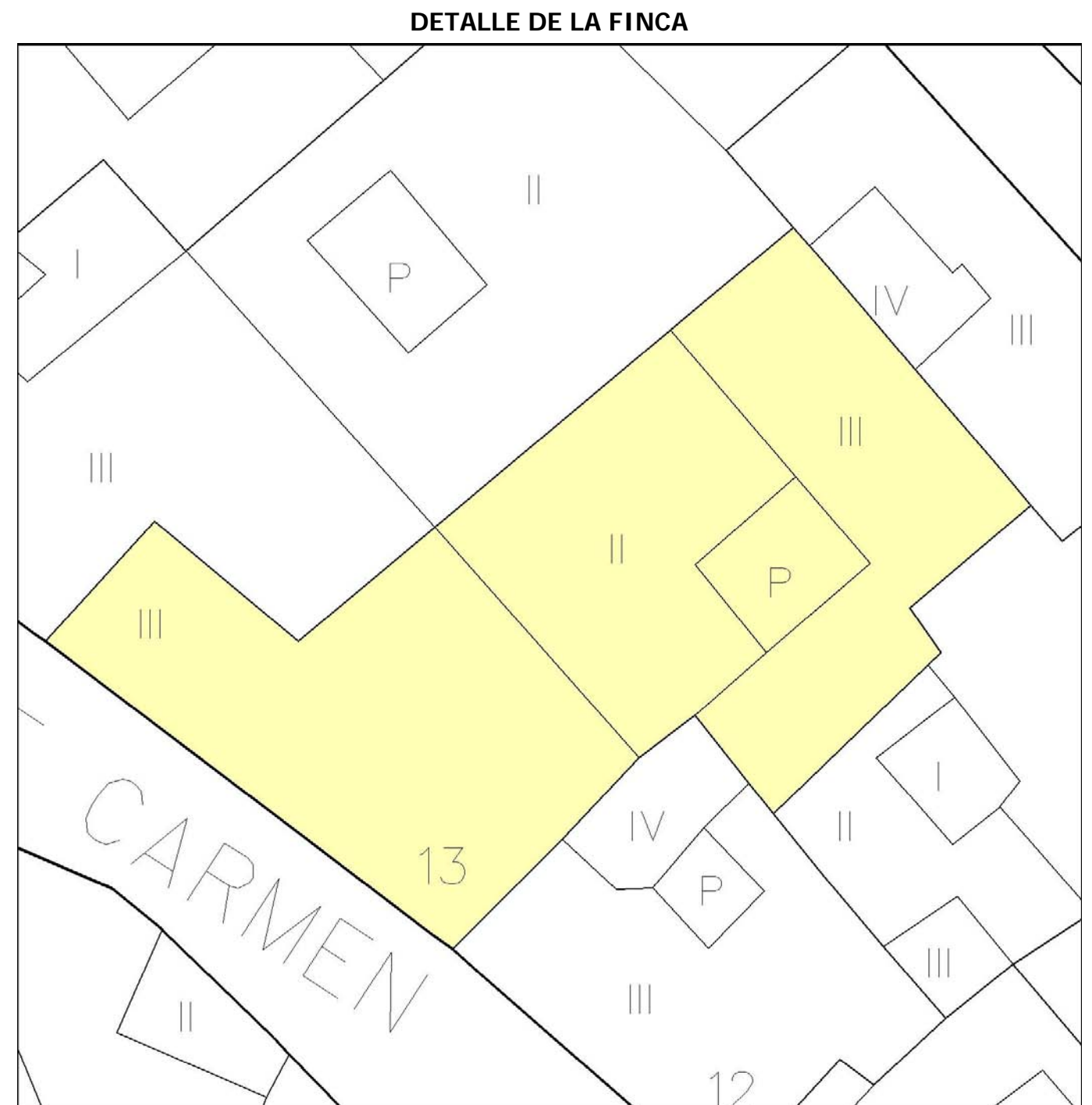
PRESCRIPCIONES DE CATALOGACIÓN E INTERVENCIÓN

Deberá mantenerse la apariencia exterior y elementos comunes de circulación como escaleras principales y patios estructurantes con sus galerías que, como regla general, no podrán ser privatizados en la intervención. Deberán eliminarse los elementos o volúmenes añadidos que distorsionen la tipología original y los valores arquitectónicos y espaciales de la edificación. Se permite la redistribución de tabiquería sin modificar espacios conformados con techos de diseño singular y unitario. Deberán mantenerse siempre visibles las estructuras y elementos decorativos internos y externos originales, que revistan interés arquitectónico o histórico.


Podrán reponerse elementos estructurales deteriorados repitiendo siempre los sistemas constructivos originales. Con carácter general se excluyen de este supuesto los muros de fábrica.



SITUACIÓN



DETALLE DE LA FINCA



CATALOGO DE ELEMENTOS EN EL CONJUNTO HISTÓRICO - ARTÍSTICO DE JEREZ DE LA FRONTERA



IDENTIFICACION

Denominación Histórica:
CL CARMEN, Nº 10 D, (11403), JEREZ DE LA FRONTERA
CL CARMEN, Nº 10 D, (11403), JEREZ DE LA FRONTERA
Sector: VIII Manzana: 57393 Parcela: 14

CARACTERÍSTICAS ARQUITECTÓNICAS

Cronología Predominante: s. XVIII
Cronología Singular:
Análisis Tipológico: Sin datos
Conservación Tipológica: Transformación histórica
Uso actual: Residencial
Estado conserv.aparente: Regular

SITUACIÓN



ANALISIS HISTÓRICO DESCRIPTIVO

BIBLIOGRAFÍA

AFECCIONES DE LEGISLACION DE PATRIMONIO

Bien afectado por la Ley 14/2007 del Patrimonio Histórico de Andalucía.
Afectado por trazado del sistema defensivo:
Afectado por entorno de BIC:
Catalogación según legislación Patrimonio:

DETERMINACIONES URBANÍSTICAS

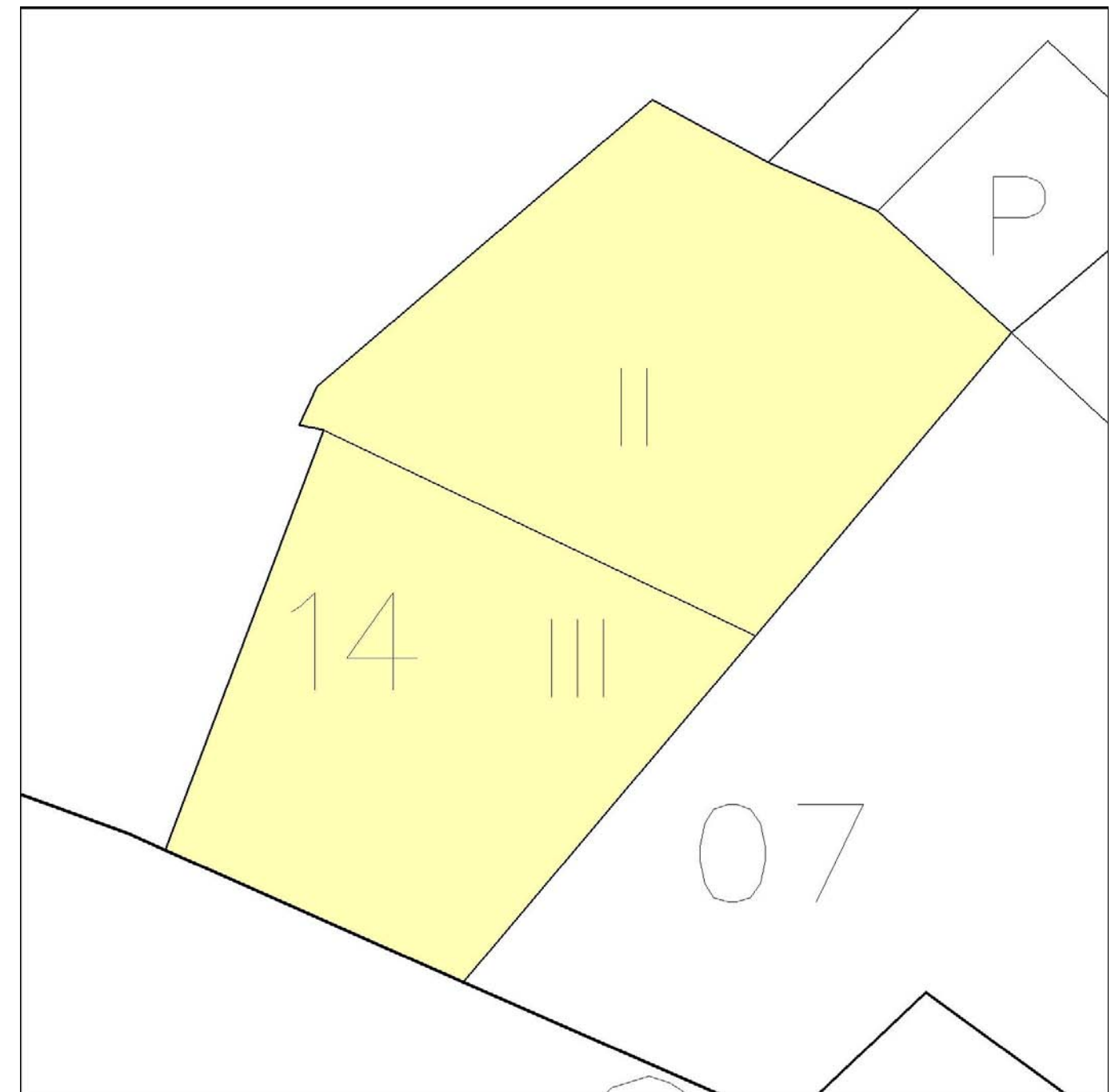
Clasificación Suelo: Suelo Urbano
Altura edificac. I: II: III: IV: V: VI: VII:
Interven.Admitida: Rehabilitación con reforma
Color: Blanco
Calific.Urbanística: Residencial y compatible
Grado Catalogac.: Conservación Arquitectónica
Interven.Fachada: Conservación tipológica
Protección Arqueol: Nivel III

PRESCRIPCIONES DE CATALOGACIÓN E INTERVENCIÓN

Deberá mantenerse la apariencia exterior y elementos comunes de circulación como escaleras principales y patios estructurantes con sus galerías que, como regla general, no podrán ser privatizados en la intervención. Deberán eliminarse los elementos o volúmenes añadidos que distorsionen la tipología original y los valores arquitectónicos y espaciales de la edificación. Se permite la redistribución de tabiquería sin modificar espacios conformados con techos de diseño singular y unitario. Deberán mantenerse siempre visibles las estructuras y elementos decorativos internos y externos originales, que revistan interés arquitectónico o histórico.

Podrán reponerse elementos estructurales deteriorados repitiendo siempre los sistemas constructivos originales. Con carácter general se excluyen de este supuesto los muros de fábrica.

DETALLE DE LA FINCA



CATALOGO DE ELEMENTOS EN EL CONJUNTO HISTÓRICO - ARTÍSTICO DE JEREZ DE LA FRONTERA



IDENTIFICACION

Denominación Histórica:
 CL CARMEN, Nº 12, (11403), JEREZ DE LA FRONTERA
 CL CARMEN, Nº 12, (11403), JEREZ DE LA FRONTERA
 Sector: VIII Manzana: 57393 Parcela: 15

CARACTERÍSTICAS ARQUITECTÓNICAS

Cronología Predominante: s. XVIII
 Cronología Singular:
 Análisis Tipológico: Casa patio
 Conservación Tipológica: Transformación histórica
 Uso actual: Residencial
 Estado conserv.aparente: Regular

SITUACIÓN



ANALISIS HISTÓRICO DESCRIPTIVO

BIBLIOGRAFÍA

AFECCIONES DE LEGISLACION DE PATRIMONIO

Bien afectado por la Ley 14/2007 del Patrimonio Histórico de Andalucía.
 Afectado por trazado del sistema defensivo:
 Afectado por entorno de BIC:
 Catalogación según legislación Patrimonio:

DETERMINACIONES URBANÍSTICAS


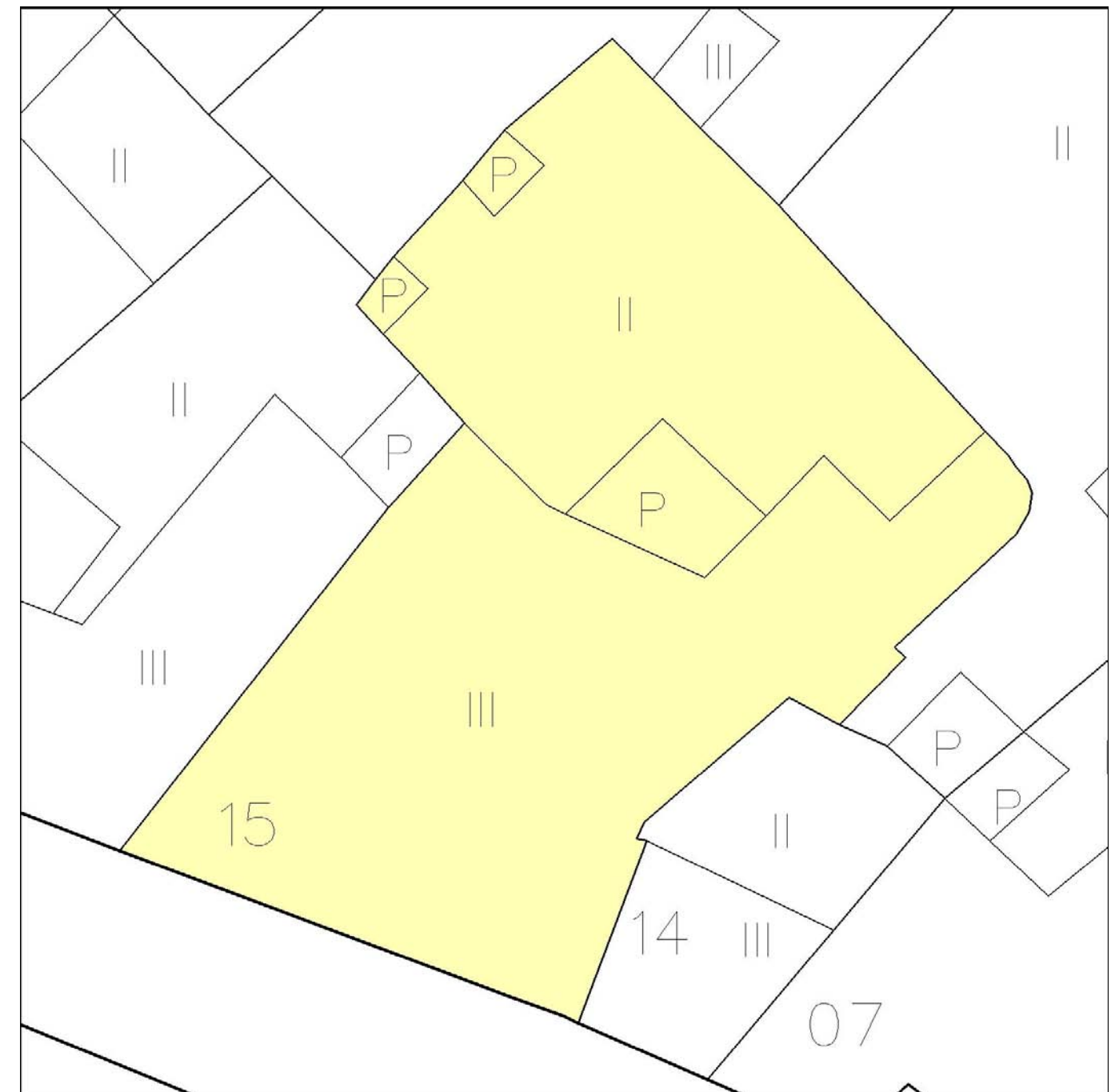
Clasificación Suelo: Suelo Urbano
 Calific.Urbanística: Residencial y compatible
 Altura edificac. I: II: III: IV: V: VI: VII:
 Grado Catalogac.: Interés Genérico
 Interven.Admitida: Rehabilitación con reforma
 Interven.Fachada: Conservación tipológica
 Color: Blanco
 Protección Arqueol: Nivel III

PRESCRIPCIONES DE CATALOGACIÓN E INTERVENCIÓN

Deberá mantenerse la apariencia exterior y elementos comunes de circulación como escaleras principales y patios estructurantes con sus galerías que, como regla general, no podrán ser privatizados en la intervención. Deberán eliminarse los elementos o volúmenes añadidos que distorsionen la tipología original y los valores arquitectónicos y espaciales de la edificación. Se permite la redistribución de tabiquería sin modificar espacios conformados con techos de diseño singular y unitario. Deberán mantenerse siempre visibles las estructuras y elementos decorativos internos y externos originales, que revistan interés arquitectónico o histórico.

Podrán reponerse elementos estructurales deteriorados repitiendo siempre los sistemas constructivos originales. Con carácter general se excluyen de este supuesto los muros de fábrica.

DETALLE DE LA FINCA



CATALOGO DE ELEMENTOS EN EL CONJUNTO HISTÓRICO - ARTÍSTICO DE JEREZ DE LA FRONTERA



IDENTIFICACION

Denominación Histórica:
 CL CARMEN, Nº 14, (11403), JEREZ DE LA FRONTERA
 CL CARMEN, Nº 14, (11403), JEREZ DE LA FRONTERA
 Sector: VIII Manzana: 57393 Parcela: 16

CARACTERÍSTICAS ARQUITECTÓNICAS

Cronología Predominante: s. XIX
 Cronología Singular:
 Análisis Tipológico: Casa burguesa
 Conservación Tipológica: Rehabilitación reciente
 Uso actual: Residencial
 Estado conserv.aparente: Bueno

SITUACIÓN



ANALISIS HISTÓRICO DESCRIPTIVO

BIBLIOGRAFÍA

AFECCIONES DE LEGISLACION DE PATRIMONIO

Bien afectado por la Ley 14/2007 del Patrimonio Histórico de Andalucía.
 Afectado por trazado del sistema defensivo:
 Afectado por entorno de BIC:
 Catalogación según legislación Patrimonio:

DETERMINACIONES URBANÍSTICAS



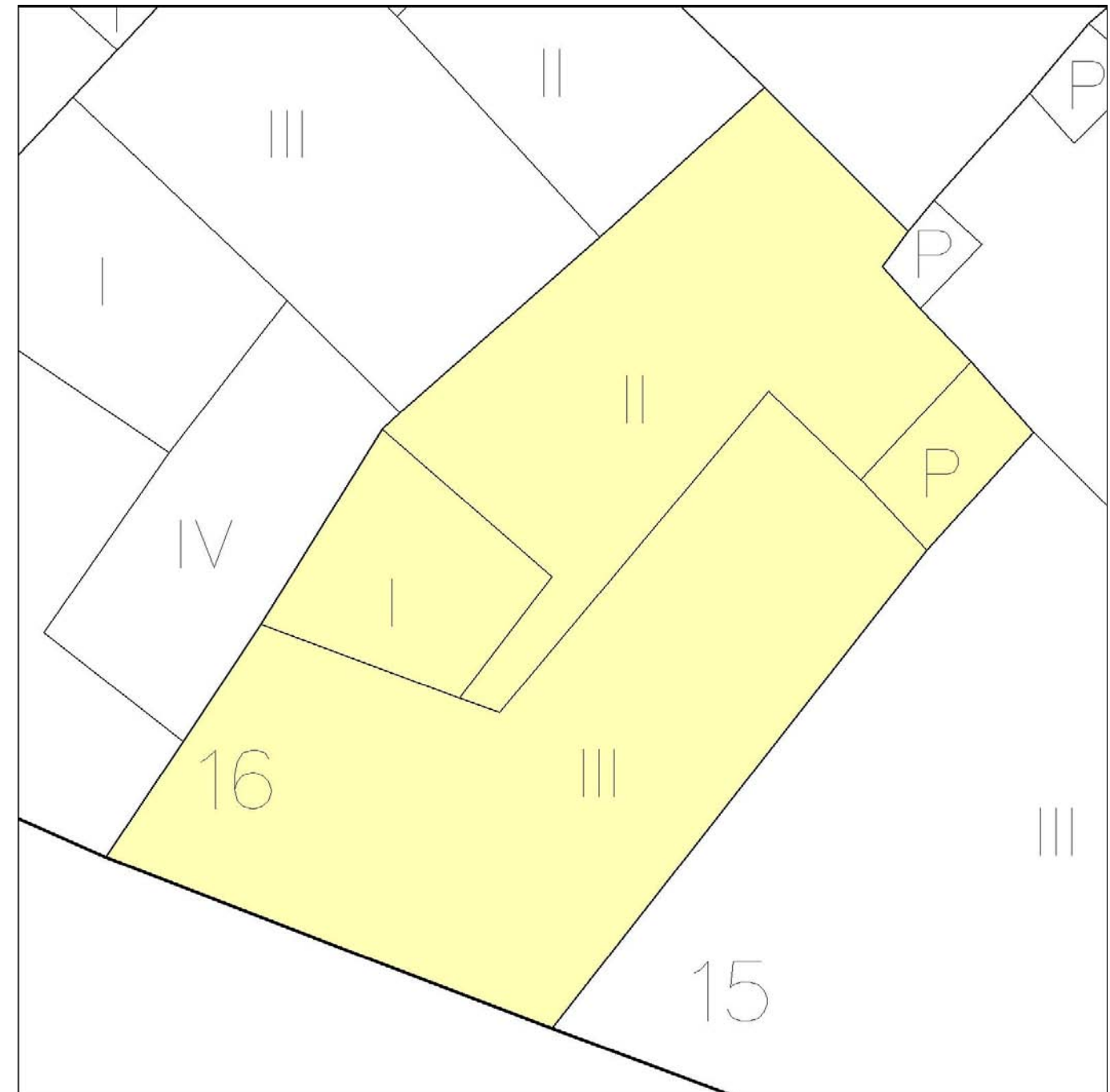
Clasificación Suelo: Suelo Urbano
 Calific.Urbanística: Residencial y compatible
 Altura edificac. I: II: III: IV: V: VI: VII:
 Grado Catalogac.: Conservación Arquitectónica
 Interven.Admitida: Rehabilitación con reforma
 Interven.Fachada: Conservación tipológica
 Color: Actual
 Protección Arqueol: Nivel III

PRESCRIPCIONES DE CATALOGACIÓN E INTERVENCIÓN

Deberá mantenerse la apariencia exterior y elementos comunes de circulación como escaleras principales y patios estructurantes con sus galerías que, como regla general, no podrán ser privatizados en la intervención. Deberán eliminarse los elementos o volúmenes añadidos que distorsionen la tipología original y los valores arquitectónicos y espaciales de la edificación. Se permite la redistribución de tabiquería sin modificar espacios conformados con techos de diseño singular y unitario. Deberán mantenerse siempre visibles las estructuras y elementos decorativos internos y externos originales, que revistan interés arquitectónico o histórico.

Podrán reponerse elementos estructurales deteriorados repitiendo siempre los sistemas constructivos originales. Con carácter general se excluyen de este supuesto los muros de fábrica.

DETALLE DE LA FINCA



CATALOGO DE ELEMENTOS EN EL CONJUNTO HISTÓRICO - ARTÍSTICO DE JEREZ DE LA FRONTERA

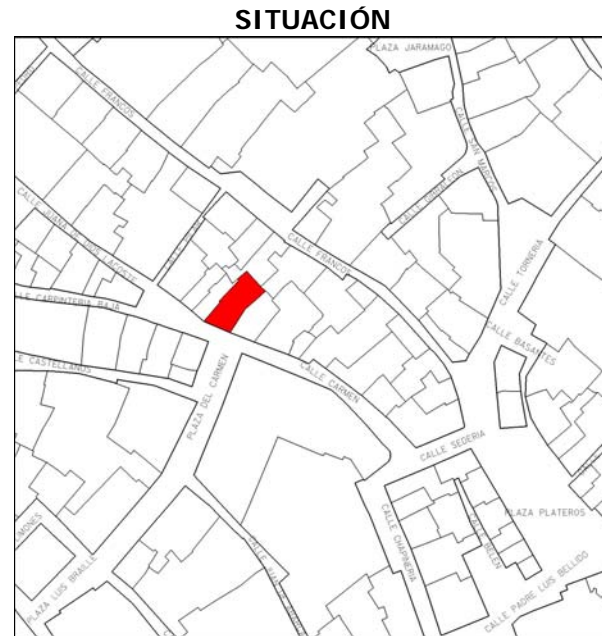


IDENTIFICACION

Denominación Histórica:
 CL CARMEN, Nº 16, (11403), JEREZ DE LA FRONTERA
 CL CARMEN, Nº 16, (11403), JEREZ DE LA FRONTERA
 Sector: VIII Manzana: 57393 Parcela: 17

CARACTERÍSTICAS ARQUITECTÓNICAS

Cronología Predominante: s. XIX
 Cronología Singular:
 Análisis Tipológico: Casa burguesa
 Conservación Tipológica: Transformación histórica
 Uso actual: Residencial y comercial
 Estado conserv.aparente: Malo



ANALISIS HISTÓRICO DESCRIPTIVO

BIBLIOGRAFÍA

AFECCIONES DE LEGISLACION DE PATRIMONIO

Bien afectado por la Ley 14/2007 del Patrimonio Histórico de Andalucía.
 Afectado por trazado del sistema defensivo:
 Afectado por entorno de BIC:
 Catalogación según legislación Patrimonio:

DETERMINACIONES URBANÍSTICAS

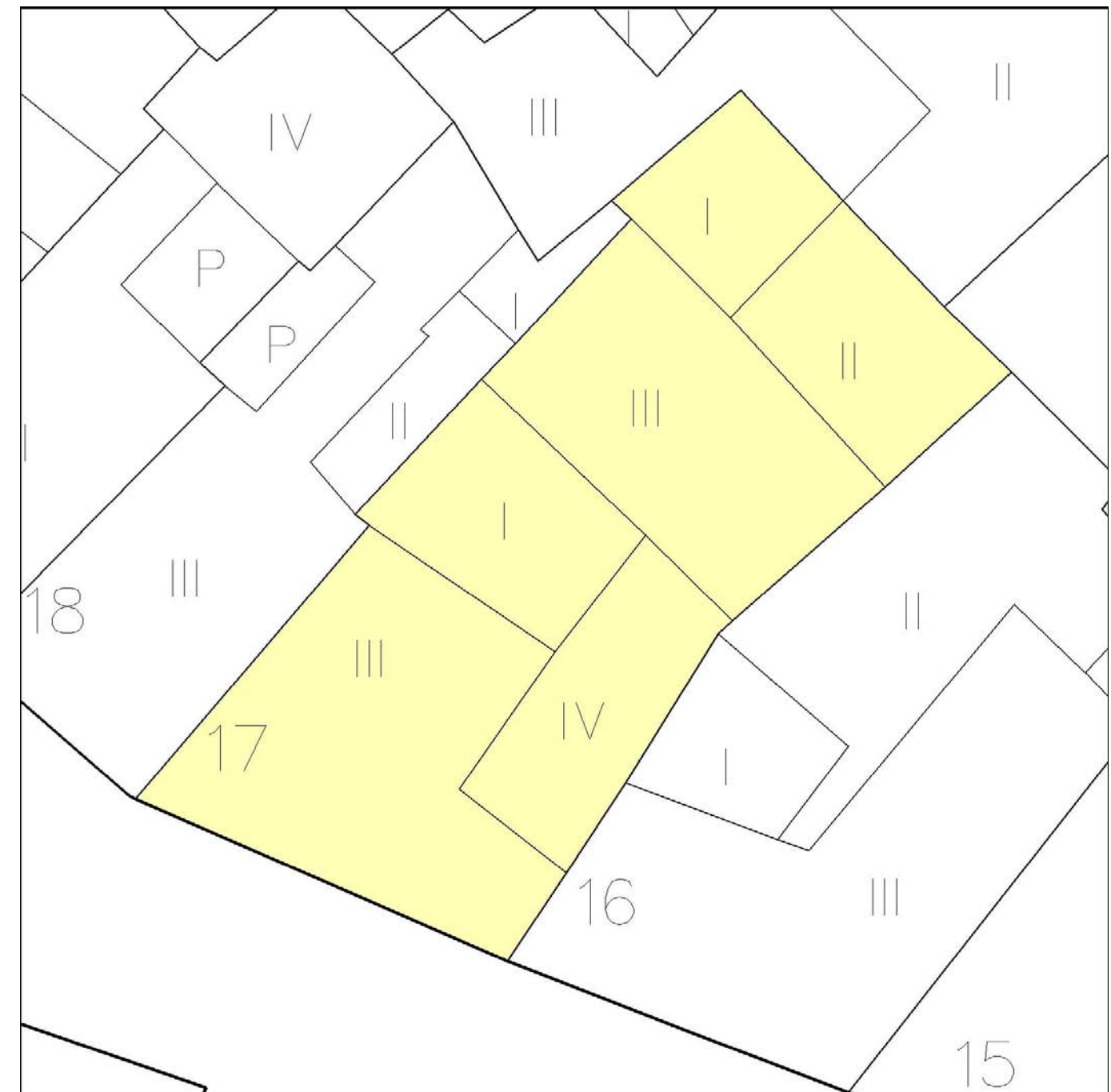
Clasificación Suelo: Suelo Urbano
 Calific.Urbanística: Residencial y compatible
 Altura edificac. I: II: III: IV: V: VI: VII:
 Grado Catalogac.: Conservación Arquitectónica
 Interven.Admitida: Rehabilitación con reforma
 Interven.Fachada: Conservación tipológica
 Color: Blanco
 Protección Arqueol: Nivel III

PRESCRIPCIONES DE CATALOGACIÓN E INTERVENCIÓN

Deberá mantenerse la apariencia exterior y elementos comunes de circulación como escaleras principales y patios estructurantes con sus galerías que, como regla general, no podrán ser privatizados en la intervención. Deberán eliminarse los elementos o volúmenes añadidos que distorsionen la tipología original y los valores arquitectónicos y espaciales de la edificación. Se permite la redistribución de tabiquería sin modificar espacios conformados con techos de diseño singular y unitario. Deberán mantenerse siempre visibles las estructuras y elementos decorativos internos y externos originales, que revistan interés arquitectónico o histórico.

Podrán reponerse elementos estructurales deteriorados repitiendo siempre los sistemas constructivos originales. Con carácter general se excluyen de este supuesto los muros de fábrica.

DETALLE DE LA FINCA



CATALOGO DE ELEMENTOS EN EL CONJUNTO HISTÓRICO - ARTÍSTICO DE JEREZ DE LA FRONTERA



IDENTIFICACION

Denominación Histórica:
 CL CARMEN, Nº 18, (11403), JEREZ DE LA FRONTERA
 CL CARMEN, Nº 18, (11403), JEREZ DE LA FRONTERA
 Sector: VIII Manzana: 57393 Parcela: 18

CARACTERÍSTICAS ARQUITECTÓNICAS

Cronología Predominante: s. XIX
 Cronología Singular:
 Análisis Tipológico: Casa burguesa
 Conservación Tipológica: Original
 Uso actual: Residencial
 Estado conserv.aparente: Regular

SITUACIÓN



ANALISIS HISTÓRICO DESCRIPTIVO

BIBLIOGRAFÍA

AFECCIONES DE LEGISLACION DE PATRIMONIO

Bien afectado por la Ley 14/2007 del Patrimonio Histórico de Andalucía.
 Afectado por trazado del sistema defensivo:
 Afectado por entorno de BIC:
 Catalogación según legislación Patrimonio:



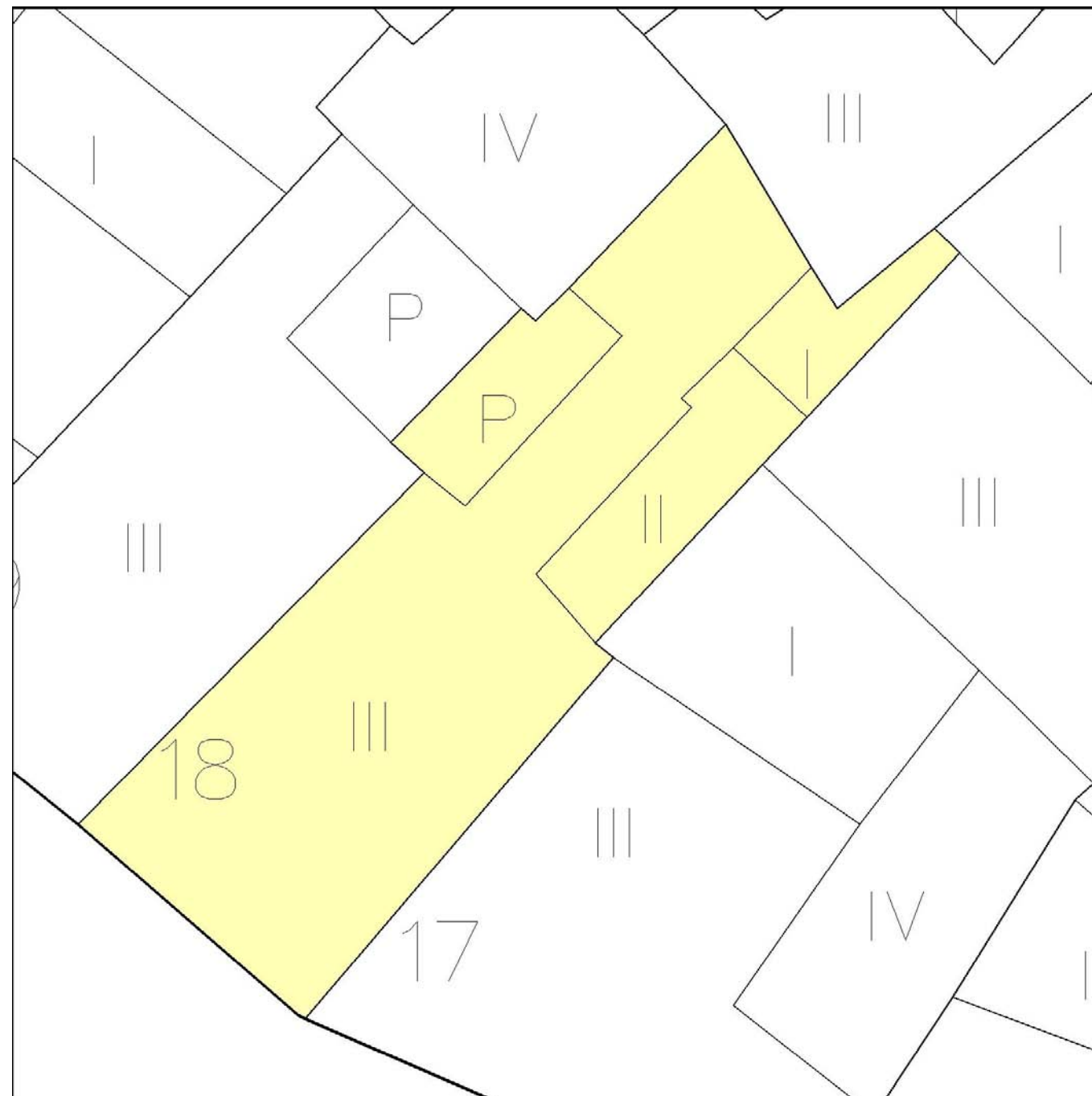
DETERMINACIONES URBANÍSTICAS

Clasificación Suelo: Suelo Urbano
 Altura edificac. I: II: III: IV: V: VI: VII:
 Interven.Admitida: Rehabilitación parcial
 Color: Blanco
 Calific.Urbanística: Residencial y compatible
 Grado Catalogac.: Conservación Arquitectónica
 Interven.Fachada: Conservación tipológica
 Protección Arqueol: Nivel III

PRESCRIPCIONES DE CATALOGACIÓN E INTERVENCIÓN

Deberá mantenerse en todo lo posible la tipología estructural del edificio original en las crujiás, volúmenes, tipo de cubiertas y patios del mismo. Deberán eliminarse los elementos o volúmenes añadidos que distorsionen la tipología original y los valores arquitectónicos y espaciales de la edificación. Cuando existan forjados de muy mala calidad (de rollizos y similares) y en mal estado de conservación podrían sustituirse éstos por otros resueltos con sistemas estructurales contemporáneos.

DETALLE DE LA FINCA



CATALOGO DE ELEMENTOS EN EL CONJUNTO HISTÓRICO - ARTÍSTICO DE JEREZ DE LA FRONTERA



IDENTIFICACION

Denominación Histórica:
 CL CARMEN, Nº 20, (11403), JEREZ DE LA FRONTERA
 CL CARMEN, Nº 20, (11403), JEREZ DE LA FRONTERA
 Sector: VIII Manzana: 57393 Parcela: 19

CARACTERÍSTICAS ARQUITECTÓNICAS

Cronología Predominante: s. XIX
 Cronología Singular:
 Análisis Tipológico: Casa burguesa
 Conservación Tipológica: Original
 Uso actual: Residencial
 Estado conserv.aparente: Bueno

SITUACIÓN



ANALISIS HISTÓRICO DESCRIPTIVO

BIBLIOGRAFÍA

AFECCIONES DE LEGISLACION DE PATRIMONIO

Bien afectado por la Ley 14/2007 del Patrimonio Histórico de Andalucía.
 Afectado por trazado del sistema defensivo:
 Afectado por entorno de BIC:
 Catalogación según legislación Patrimonio:



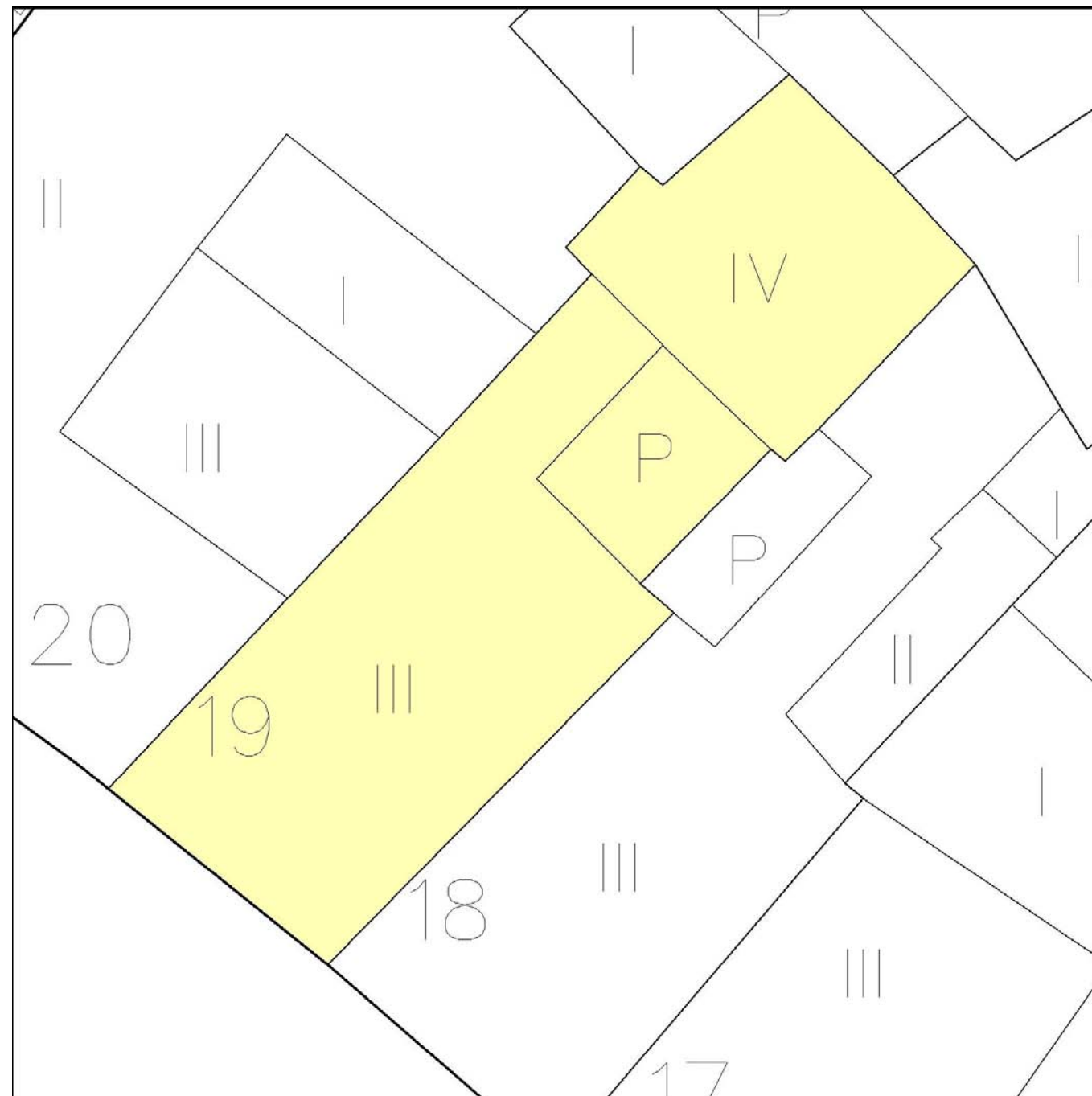
DETERMINACIONES URBANÍSTICAS

Clasificación Suelo: Suelo Urbano
 Calific.Urbanística: Residencial y compatible
 Altura edificac. I: II: III: IV: V: VI: VII:
 Grado Catalogac.: Conservación Arquitectónica
 Interven.Admitida: Rehabilitación parcial
 Interven.Fachada: Conservación tipológica
 Color: Blanco
 Protección Arqueol: Nivel III

PRESCRIPCIONES DE CATALOGACIÓN E INTERVENCIÓN

Deberá mantenerse en todo lo posible la tipología estructural del edificio original en las crujiás, volúmenes, tipo de cubiertas y patios del mismo. Deberán eliminarse los elementos o volúmenes añadidos que distorsionen la tipología original y los valores arquitectónicos y espaciales de la edificación. Cuando existan forjados de muy mala calidad (de rollizos y similares) y en mal estado de conservación podrían sustituirse éstos por otros resueltos con sistemas estructurales contemporáneos.

DETALLE DE LA FINCA



CATALOGO DE ELEMENTOS EN EL CONJUNTO HISTÓRICO - ARTÍSTICO DE JEREZ DE LA FRONTERA



IDENTIFICACION

Denominación Histórica:
 CL CARMEN, Nº 22, (11403), JEREZ DE LA FRONTERA
 CL CARMEN, Nº 22, (11403), JEREZ DE LA FRONTERA
 Sector: VIII Manzana: 57393 Parcela: 20

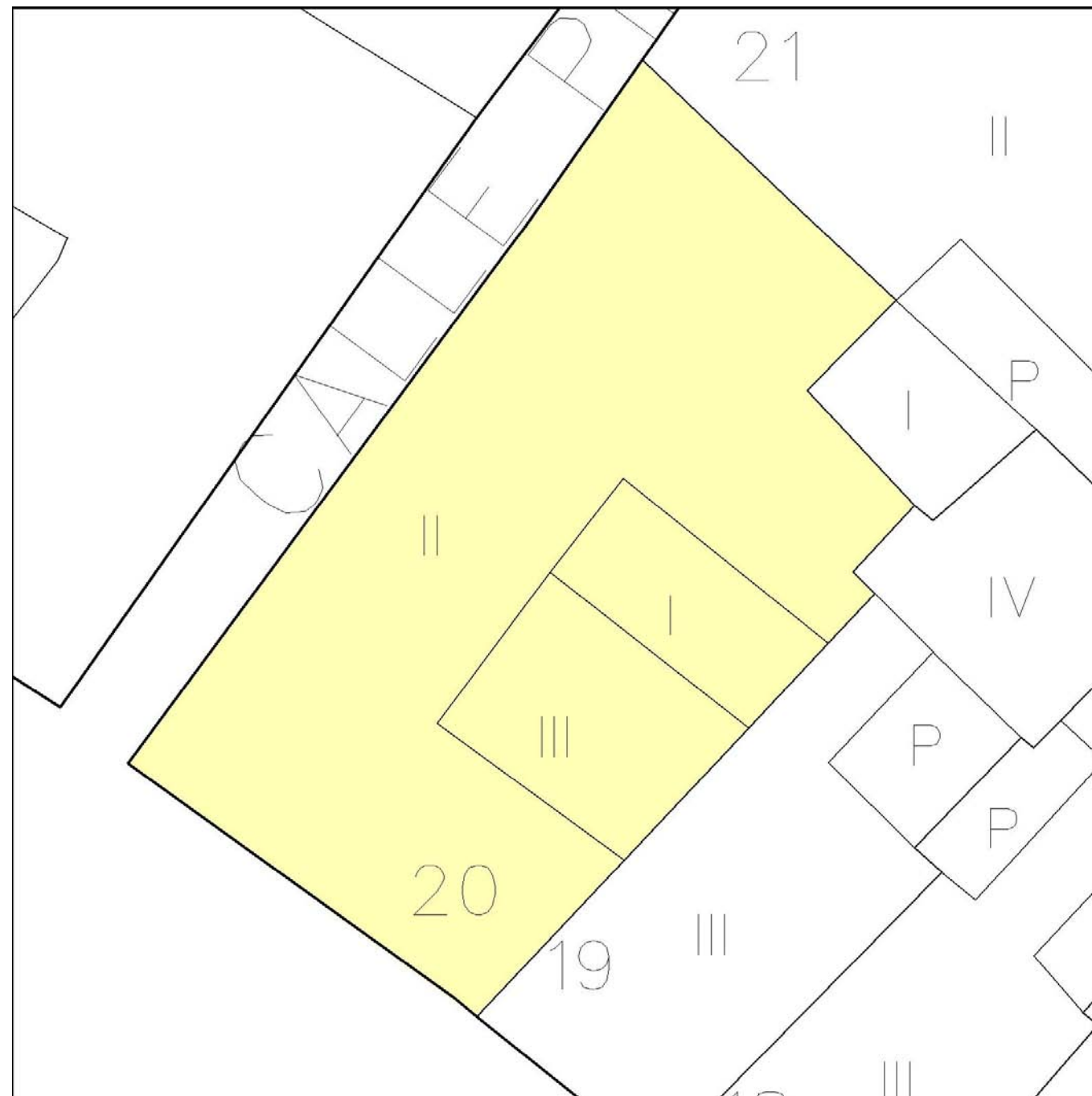
CARACTERÍSTICAS ARQUITECTÓNICAS

Cronología Predominante: s. XIX
 Cronología Singular:
 Análisis Tipológico: Casa patio
 Conservación Tipológica:
 Uso actual: Res y Act Ec
 Estado conserv.aparente: Bueno

SITUACIÓN



DETALLE DE LA FINCA



ANALISIS HISTÓRICO DESCRIPTIVO

BIBLIOGRAFÍA

AFECCIONES DE LEGISLACION DE PATRIMONIO

Bien afectado por la Ley 14/2007 del Patrimonio Histórico de Andalucía.
 Afectado por trazado del sistema defensivo:
 Afectado por entorno de BIC:
 Catalogación según legislación Patrimonio:



DETERMINACIONES URBANÍSTICAS

Clasificación Suelo: Suelo Urbano
 Calific. Urbanística: Residencial y compatible
 Altura edificac. I: II: III: IV: V: VI: VII:
 Grado Catalogac.: Conservación Arquitectónica
 Interven. Admitida: Rehabilitación con reforma
 Interven. Fachada: Conservación tipológica
 Color: Blanco
 Protección Arqueol: Nivel III

PRESCRIPCIONES DE CATALOGACIÓN E INTERVENCIÓN

Deberá mantenerse la apariencia exterior y elementos comunes de circulación como escaleras principales y patios estructurantes con sus galerías que, como regla general, no podrán ser privatizados en la intervención. Deberán eliminarse los elementos o volúmenes añadidos que distorsionen la tipología original y los valores arquitectónicos y espaciales de la edificación. Se permite la redistribución de tabiquería sin modificar espacios conformados con techos de diseño singular y unitario. Deberán mantenerse siempre visibles las estructuras y elementos decorativos internos y externos originales, que revistan interés arquitectónico o histórico.

Podrán reponerse elementos estructurales deteriorados repitiendo siempre los sistemas constructivos originales. Con carácter general se excluyen de este supuesto los muros de fábrica.



CATALOGO DE ELEMENTOS EN EL CONJUNTO HISTÓRICO - ARTÍSTICO DE JEREZ DE LA FRONTERA

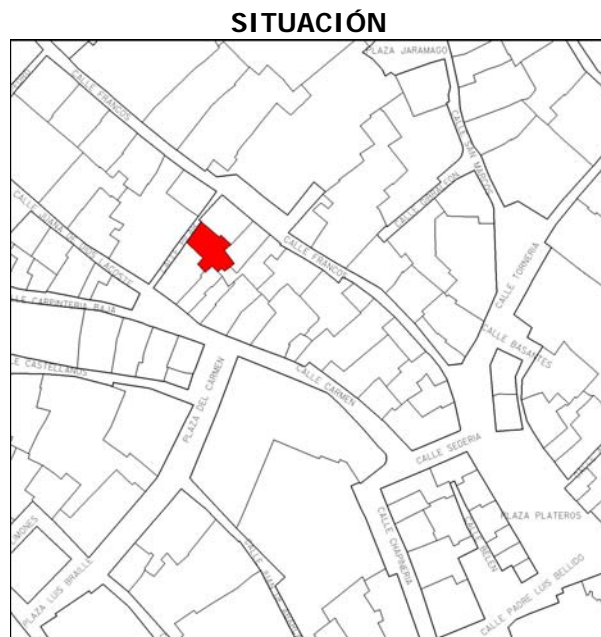


IDENTIFICACION

Denominación Histórica:
 CL PILAR, Nº 3, (11408), JEREZ DE LA FRONTERA
 CL PILAR, Nº 3, (11408), JEREZ DE LA FRONTERA
 Sector: VIII Manzana: 57393 Parcela: 21

CARACTERÍSTICAS ARQUITECTÓNICAS

Cronología Predominante: s. XVIII
 Cronología Singular:
 Análisis Tipológico: Bodega/ granero
 Conservación Tipológica: Transformación histórica
 Uso actual: Sin uso
 Estado conserv.aparente:



SITUACIÓN

ANALISIS HISTÓRICO DESCRIPTIVO

BIBLIOGRAFÍA

AFECCIONES DE LEGISLACION DE PATRIMONIO

Bien afectado por la Ley 14/2007 del Patrimonio Histórico de Andalucía.
 Afectado por trazado del sistema defensivo:
 Afectado por entorno de BIC:
 Catalogación según legislación Patrimonio:

DETERMINACIONES URBANÍSTICAS



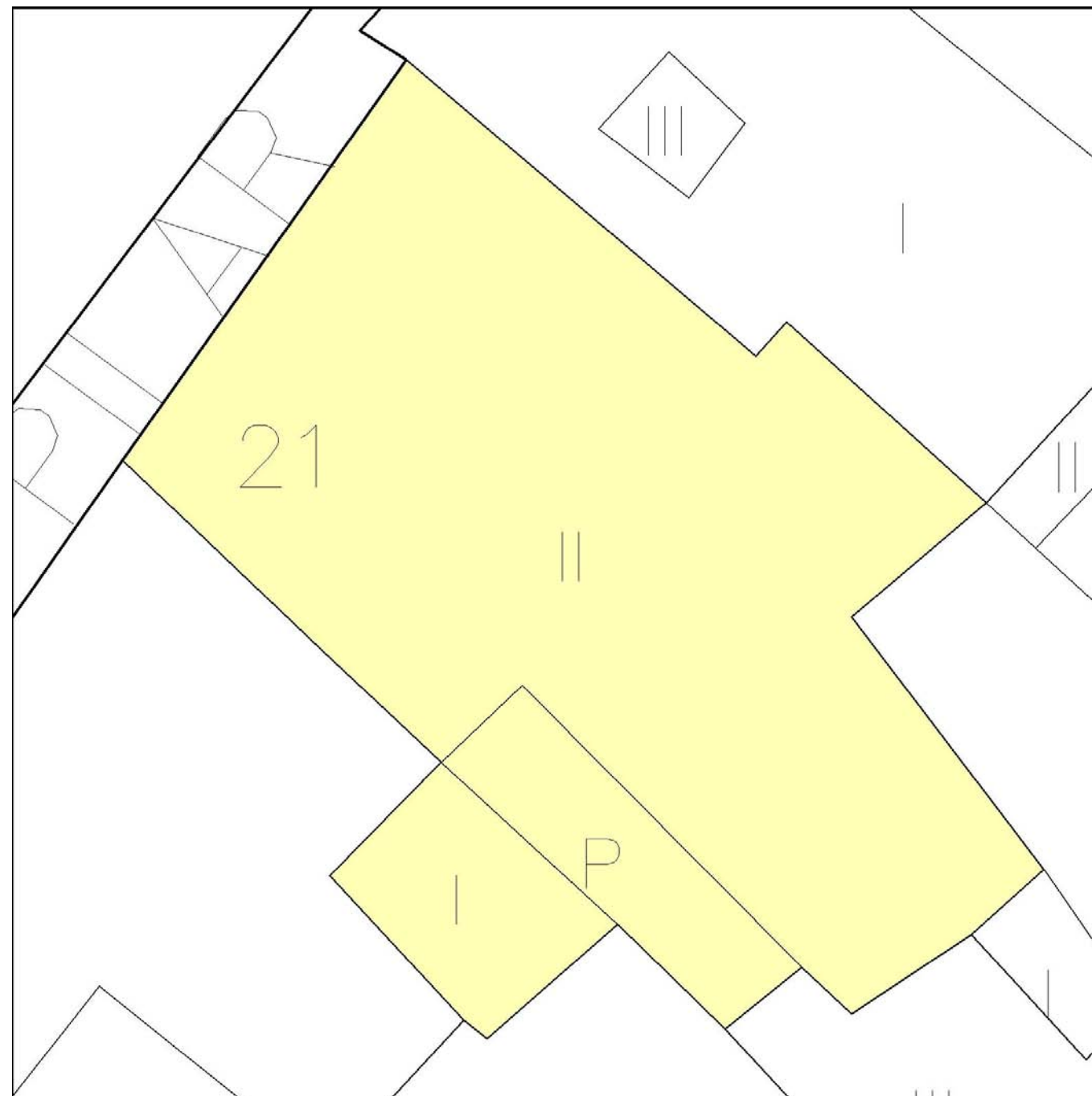
Clasificación Suelo: Suelo Urbano
 Calific.Urbánística: Residencial y compatible
 Altura edificac. I: II: III: IV: V: VI: VII:
 Grado Catalogac.: Interés Genérico
 Interven.Admitida: Rehabilitación con reforma
 Interven.Fachada: Conservación tipológica
 Color: Blanco
 Protección Arqueol: Nivel III

PRESCRIPCIONES DE CATALOGACIÓN E INTERVENCIÓN

Deberá mantenerse la apariencia exterior y elementos comunes de circulación como escaleras principales y patios estructurantes con sus galerías que, como regla general, no podrán ser privatizados en la intervención. Deberán eliminarse los elementos o volúmenes añadidos que distorsionen la tipología original y los valores arquitectónicos y espaciales de la edificación. Se permite la redistribución de tabiquería sin modificar espacios conformados con techos de diseño singular y unitario. Deberán mantenerse siempre visibles las estructuras y elementos decorativos internos y externos originales, que revistan interés arquitectónico o histórico.

Podrán reponerse elementos estructurales deteriorados repitiendo siempre los sistemas constructivos originales. Con carácter general se excluyen de este supuesto los muros de fábrica.

DETALLE DE LA FINCA



CATALOGO DE ELEMENTOS EN EL CONJUNTO HISTÓRICO - ARTÍSTICO DE JEREZ DE LA FRONTERA

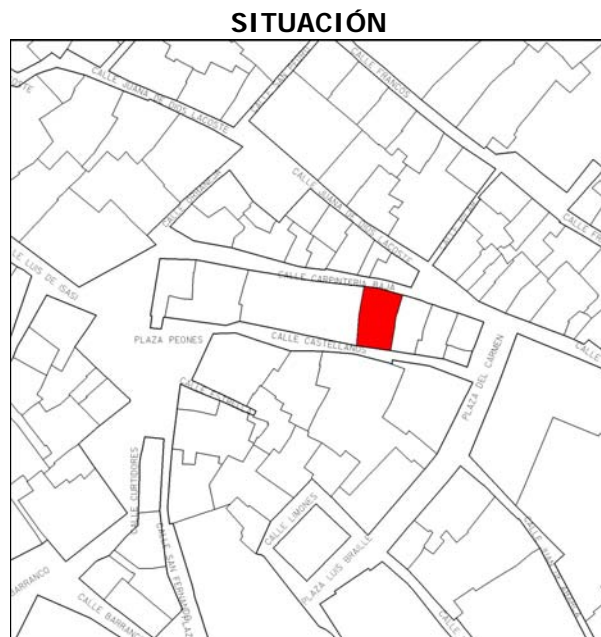


IDENTIFICACION

Denominación Histórica:
CL CARPINTERIA BAJA, Nº 7, (11403), JEREZ DE LA FRONTERA
CL CARPINTERIA BAJA, Nº 7, (11403), JEREZ DE LA FRONTERA
Sector: VIII Manzana: 57397 Parcela: 04

CARACTERÍSTICAS ARQUITECTÓNICAS

Cronología Predominante: s. XVIII
Cronología Singular:
Análisis Tipológico: Casa patio
Conservación Tipológica: Transformación histórica
Uso actual: Residencial
Estado conserv.aparente: Bueno



ANALISIS HISTÓRICO DESCRIPTIVO

Casa de carácter popular de dos plantas más soberado. La fachada principal de acceso cuenta con sencilla portada plana con balcón y cierros en los huecos laterales de la planta principal. El soberado se resuelve con la característica hilera de arquillos enmarcados por alfiles. El patio cuenta con una estrecha galería perimetral sostenida con voladizos, brochales y jabalcones.

BIBLIOGRAFÍA

AFECCIONES DE LEGISLACION DE PATRIMONIO

Bien afectado por la Ley 14/2007 del Patrimonio Histórico de Andalucía.
Afectado por trazado del sistema defensivo:
Afectado por entorno de BIC:
Catalogación según legislación Patrimonio:

DETERMINACIONES URBANÍSTICAS


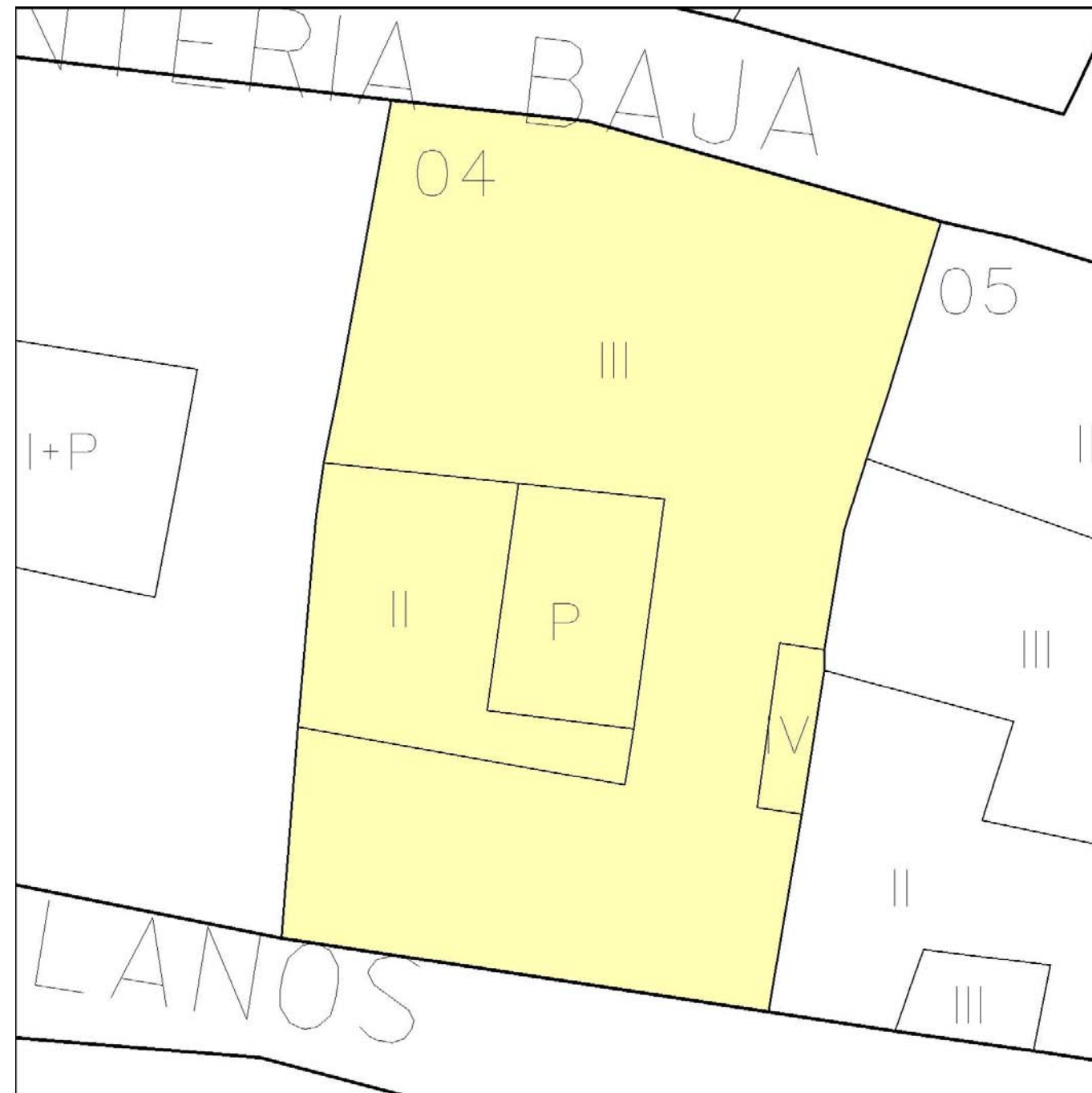
Clasificación Suelo: Suelo Urbano
Altura edificac. I: II: III: IV: V: VI: VII:
Interven.Admitida: Rehabilitación con reforma
Color: Blanco
Calific.Urbanística: Residencial y compatible
Grado Catalogac.: Interés Genérico
Interven.Fachada: Conservación tipológica
Protección Arqueol: Nivel III

PRESCRIPCIONES DE CATALOGACIÓN E INTERVENCIÓN

Deberá mantenerse la apariencia exterior y elementos comunes de circulación como escaleras principales y patios estructurantes con sus galerías que, como regla general, no podrán ser privatizados en la intervención. Deberán eliminarse los elementos o volúmenes añadidos que distorsionen la tipología original y los valores arquitectónicos y espaciales de la edificación. Se permite la redistribución de tabiquería sin modificar espacios conformados con techos de diseño singular y unitario. Deberán mantenerse siempre visibles las estructuras y elementos decorativos internos y externos originales, que revistan interés arquitectónico o histórico.

Podrán reponerse elementos estructurales deteriorados repitiendo siempre los sistemas constructivos originales. Con carácter general se excluyen de este supuesto los muros de fábrica.

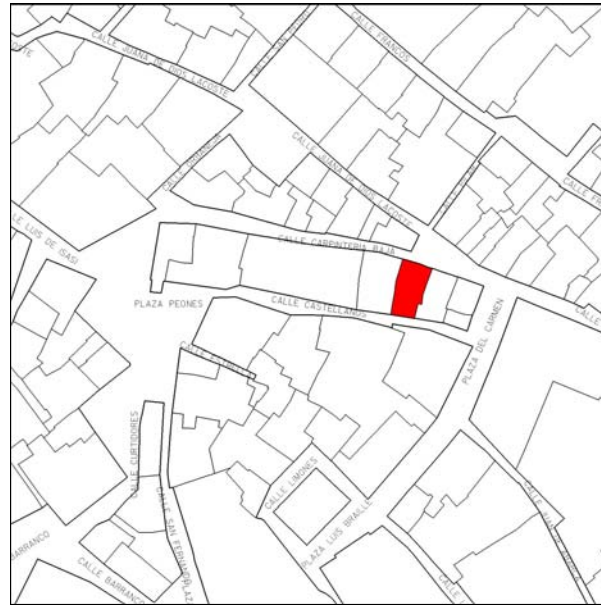
DETALLE DE LA FINCA



CATALOGO DE ELEMENTOS EN EL CONJUNTO HISTÓRICO - ARTÍSTICO DE JEREZ DE LA FRONTERA



SITUACIÓN



IDENTIFICACION

Denominación Histórica:
 CL CARPINTERIA BAJA, Nº 5, (11403), JEREZ DE LA FRONTERA
 CL CARPINTERIA BAJA, Nº 5, (11403), JEREZ DE LA FRONTERA
 Sector: VIII Manzana: 57397 Parcela: 05

CARACTERÍSTICAS ARQUITECTÓNICAS

Cronología Predominante: s. XIX
 Cronología Singular:
 Análisis Tipológico: Casa patio
 Conservación Tipológica: Rehabilitación reciente
 Uso actual: Residencial
 Estado conserv.aparente: Bueno

ANALISIS HISTÓRICO DESCRIPTIVO

BIBLIOGRAFÍA

AFECCIONES DE LEGISLACION DE PATRIMONIO

Bien afectado por la Ley 14/2007 del Patrimonio Histórico de Andalucía.
 Afectado por trazado del sistema defensivo:
 Afectado por entorno de BIC:
 Catalogación según legislación Patrimonio:



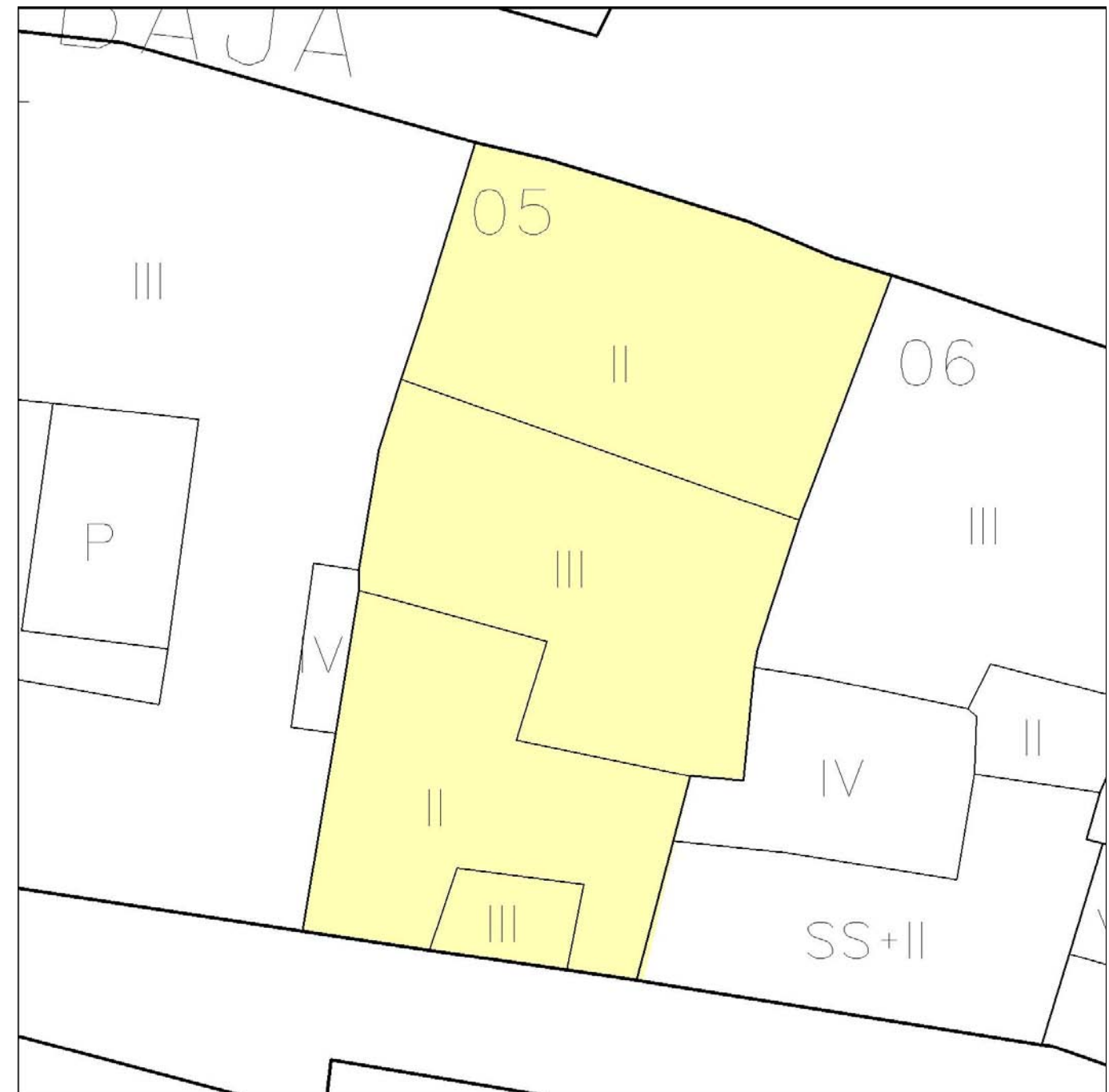
DETERMINACIONES URBANÍSTICAS

Clasificación Suelo: Suelo Urbano
 Calific.Urbanística: Residencial y compatible
 Altura edificac. I: II: III: IV: V: VI: VII:
 Grado Catalogac.: Conservación Arquitectónica
 Interven.Admitida: Rehabilitación parcial
 Interven.Fachada: Conservación tipológica
 Color: Blanco
 Protección Arqueol: Nivel III

PRESCRIPCIONES DE CATALOGACIÓN E INTERVENCIÓN

Deberá mantenerse en todo lo posible la tipología estructural del edificio original en las crujiás, volúmenes, tipo de cubiertas y patios del mismo. Deberán eliminarse los elementos o volúmenes añadidos que distorsionen la tipología original y los valores arquitectónicos y espaciales de la edificación. Cuando existan forjados de muy mala calidad (de rollizos y similares) y en mal estado de conservación podrían sustituirse éstos por otros resueltos con sistemas estructurales contemporáneos.

DETALLE DE LA FINCA



CATALOGO DE ELEMENTOS EN EL CONJUNTO HISTÓRICO - ARTÍSTICO DE JEREZ DE LA FRONTERA



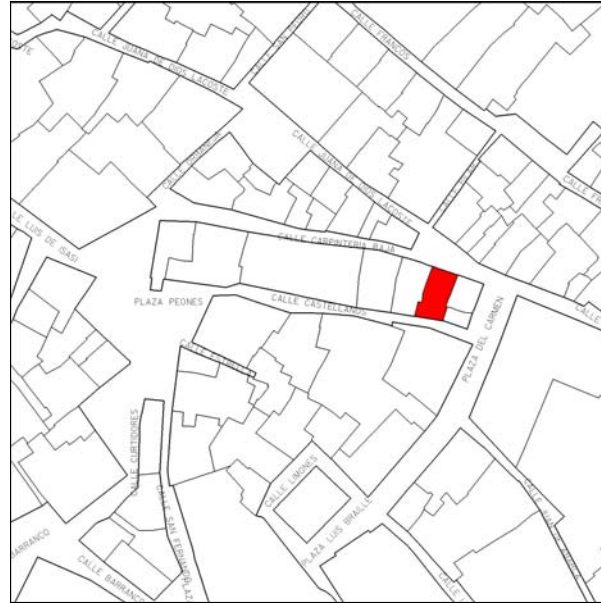
IDENTIFICACION

Denominación Histórica:
 CL CARPINTERIA BAJA, Nº 3, (11403), JEREZ DE LA FRONTERA
 CL CARPINTERIA BAJA, Nº 3, (11403), JEREZ DE LA FRONTERA
 Sector: VIII Manzana: 57397 Parcela: 06

CARACTERÍSTICAS ARQUITECTÓNICAS

Cronología Predominante: s. XIX
 Cronología Singular:
 Análisis Tipológico: Casa burguesa
 Conservación Tipológica: Original
 Uso actual: Residencial
 Estado conserv.aparente: Bueno

SITUACIÓN



ANALISIS HISTÓRICO DESCRIPTIVO

BIBLIOGRAFÍA

AFECCIONES DE LEGISLACION DE PATRIMONIO

Bien afectado por la Ley 14/2007 del Patrimonio Histórico de Andalucía.
 Afectado por trazado del sistema defensivo:
 Afectado por entorno de BIC:
 Catalogación según legislación Patrimonio:

DETERMINACIONES URBANÍSTICAS



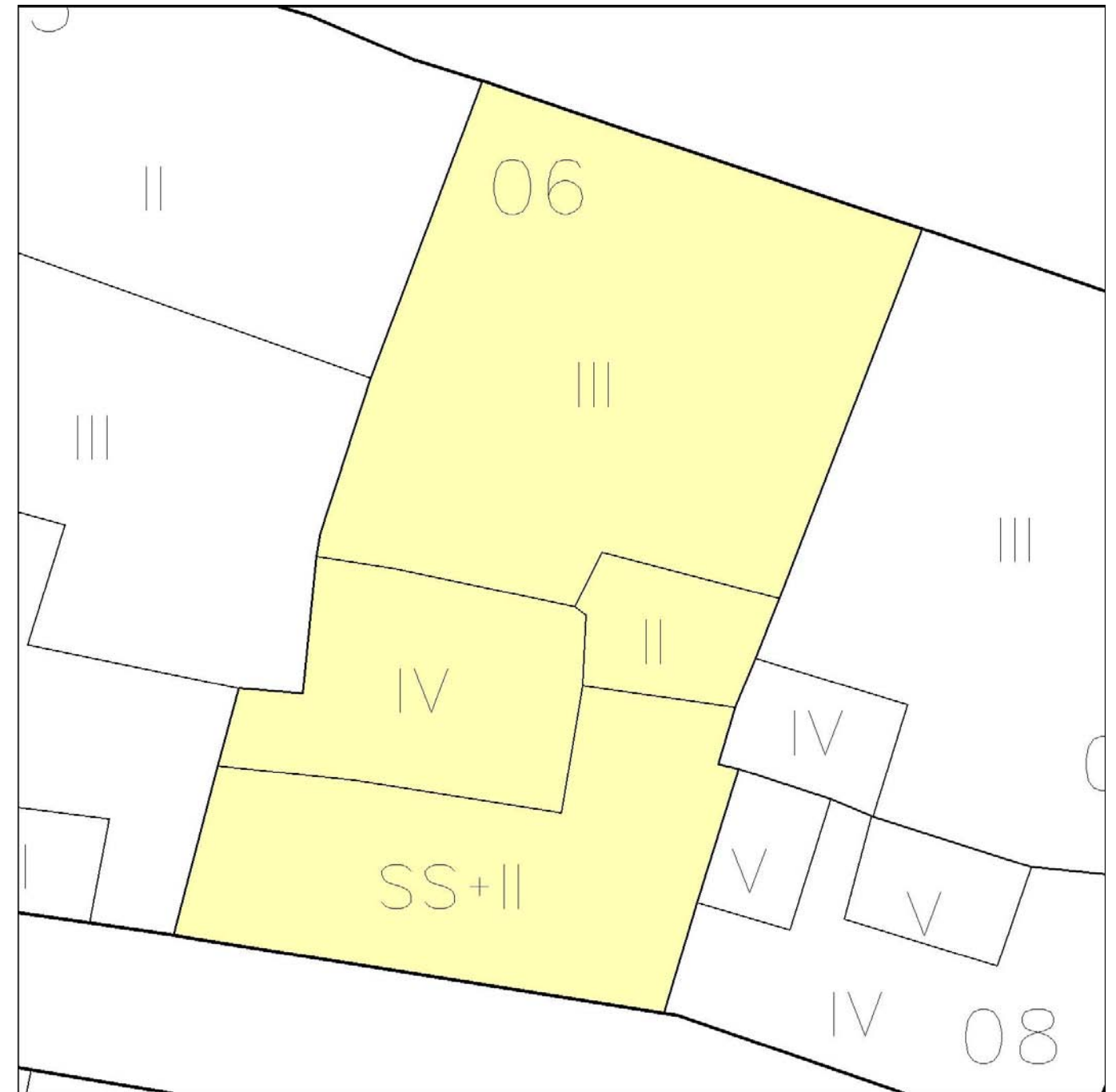
Clasificación Suelo: Suelo Urbano
 Calific.Urbanística: Residencial y compatible
 Altura edificac. I: II: III: IV: V: VI: VII:
 Grado Catalogac.: Conservación Arquitectónica
 Interven.Admitida: Rehabilitación con reforma
 Interven.Fachada: Conservación tipológica
 Color: Blanco
 Protección Arqueol: Nivel III

PRESCRIPCIONES DE CATALOGACIÓN E INTERVENCIÓN

Deberá mantenerse la apariencia exterior y elementos comunes de circulación como escaleras principales y patios estructurantes con sus galerías que, como regla general, no podrán ser privatizados en la intervención. Deberán eliminarse los elementos o volúmenes añadidos que distorsionen la tipología original y los valores arquitectónicos y espaciales de la edificación. Se permite la redistribución de tabiquería sin modificar espacios conformados con techos de diseño singular y unitario. Deberán mantenerse siempre visibles las estructuras y elementos decorativos internos y externos originales, que revistan interés arquitectónico o histórico.

Podrán reponerse elementos estructurales deteriorados repitiendo siempre los sistemas constructivos originales. Con carácter general se excluyen de este supuesto los muros de fábrica.

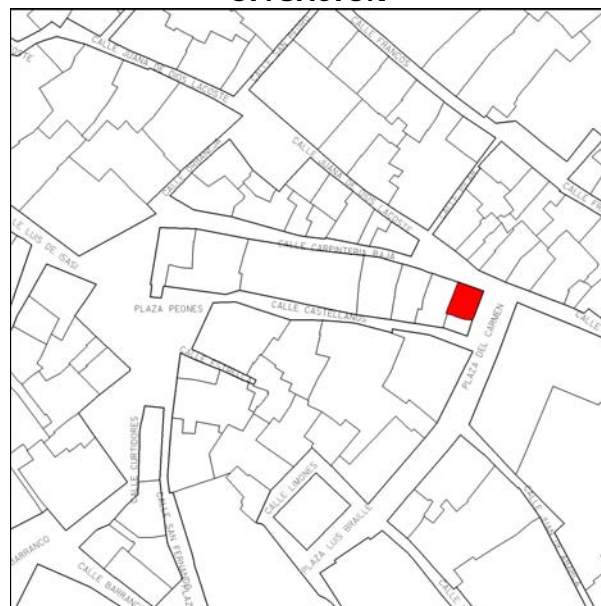
DETALLE DE LA FINCA



CATALOGO DE ELEMENTOS EN EL CONJUNTO HISTÓRICO - ARTÍSTICO DE JEREZ DE LA FRONTERA



SITUACIÓN



IDENTIFICACION

Denominación Histórica:
 PZ DEL CARMEN, Nº 7, (11403), JEREZ DE LA FRONTERA
 PZ DEL CARMEN, Nº 7, (11403), JEREZ DE LA FRONTERA
 Sector: VIII Manzana: 57397 Parcela: 07

CARACTERÍSTICAS ARQUITECTÓNICAS

Cronología Predominante: s. XIX
 Cronología Singular:
 Análisis Tipológico: Casa burguesa
 Conservación Tipológica: Rehabilitación reciente
 Uso actual: Residencial
 Estado conserv.aparente: Regular

ANALISIS HISTÓRICO DESCRIPTIVO

BIBLIOGRAFÍA

AFECCIONES DE LEGISLACION DE PATRIMONIO

Bien afectado por la Ley 14/2007 del Patrimonio Histórico de Andalucía.
 Afectado por trazado del sistema defensivo:
 Afectado por entorno de BIC:
 Catalogación según legislación Patrimonio:

DETERMINACIONES URBANÍSTICAS

Clasificación Suelo: Suelo Urbano
 Altura edificac. I: II: III: IV: V: VI: VII:
 Interven.Admitida: Rehabilitación con reforma
 Color: Blanco
 Calific.Urbanística: Residencial y compatible
 Grado Catalogac.: Conservación Arquitectónica
 Interven.Fachada: Conservación tipológica con recuperación formal
 Protección Arqueol: Nivel III

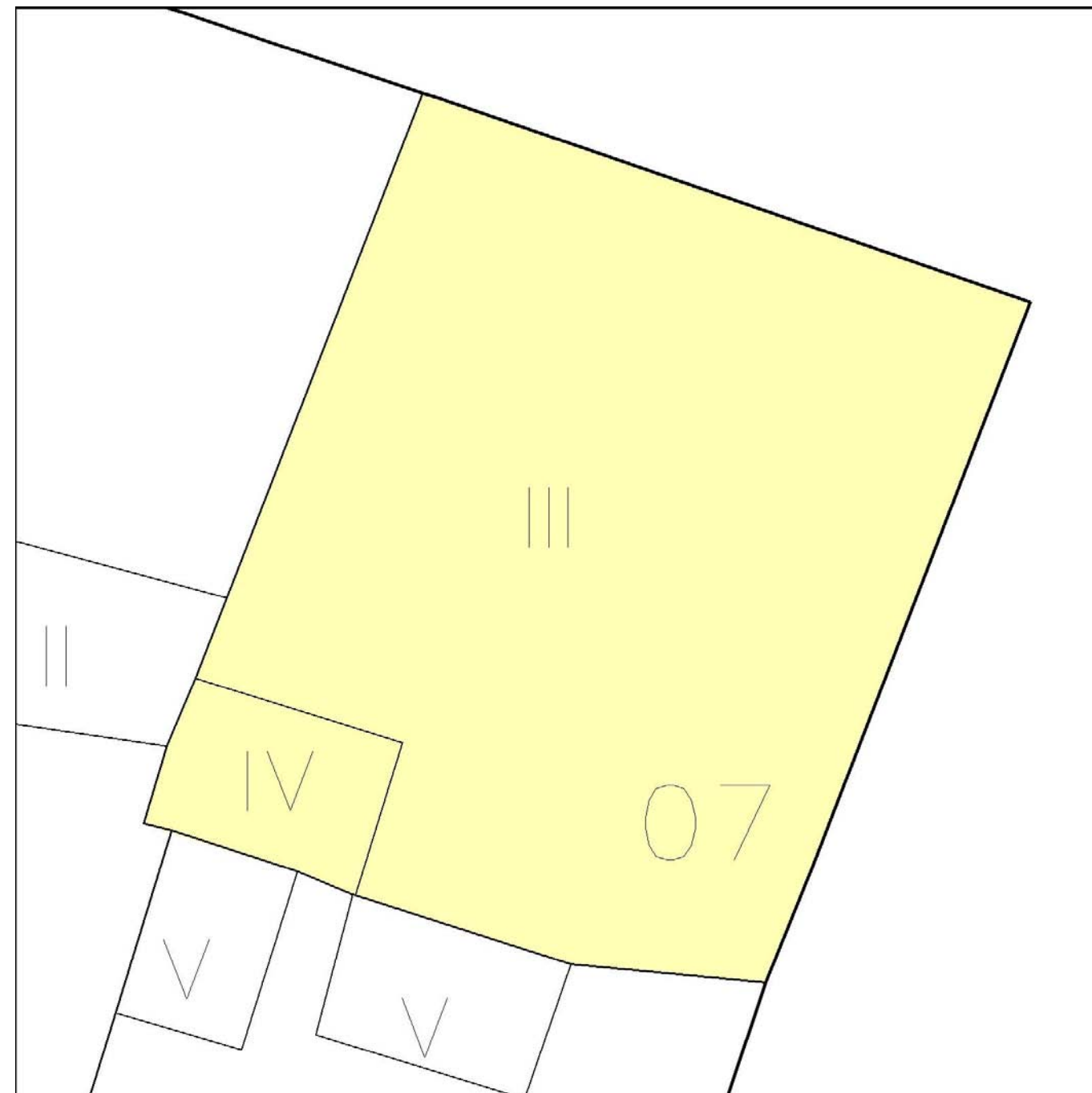
PRESCRIPCIONES DE CATALOGACIÓN E INTERVENCIÓN

Deberá mantenerse la apariencia exterior y elementos comunes de circulación como escaleras principales y patios estructurantes con sus galerías que, como regla general, no podrán ser privatizados en la intervención. Deberán eliminarse los elementos o volúmenes añadidos que distorsionen la tipología original y los valores arquitectónicos y espaciales de la edificación. Se permite la redistribución de tabiquería sin modificar espacios conformados con techos de diseño singular y unitario. Deberán mantenerse siempre visibles las estructuras y elementos decorativos internos y externos originales, que revistan interés arquitectónico o histórico.

Podrán reponerse elementos estructurales deteriorados repitiendo siempre los sistemas constructivos originales. Con carácter general se excluyen de este supuesto los muros de fábrica.

Deberá eliminarse el voladizo de fachada sobre la planta baja.

DETALLE DE LA FINCA



CATALOGO DE ELEMENTOS EN EL CONJUNTO HISTÓRICO - ARTÍSTICO DE JEREZ DE LA FRONTERA



IDENTIFICACION

Denominación Histórica:
 CL FRANCOS, Nº 37, (11403), JEREZ DE LA FRONTERA
 CL FRANCOS, Nº 37, (11403), JEREZ DE LA FRONTERA
 Sector: VIII Manzana: 57398 Parcela: 02

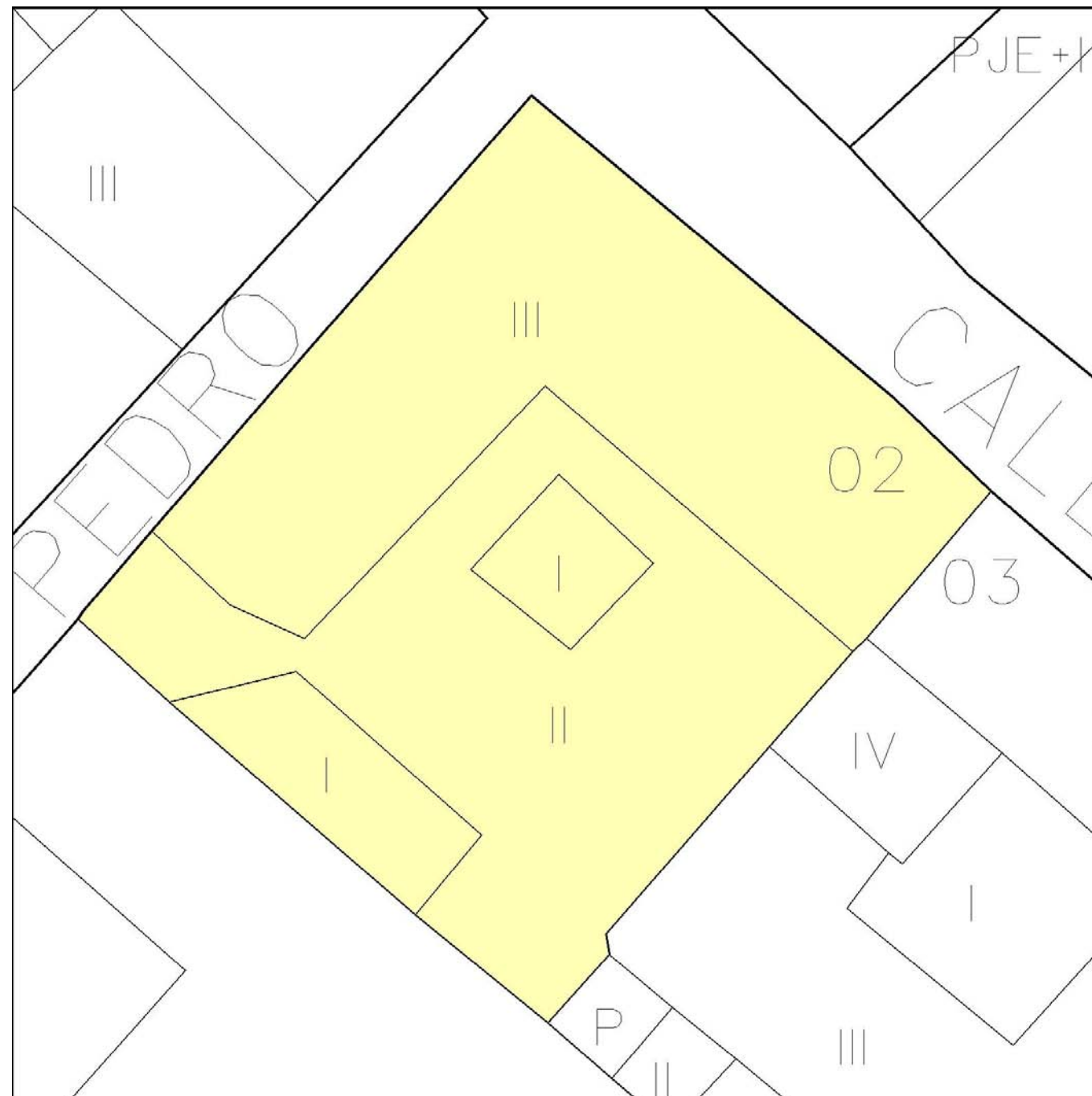
CARACTERÍSTICAS ARQUITECTÓNICAS

Cronología Predominante: s. XIX
 Cronología Singular:
 Análisis Tipológico: Casa burguesa
 Conservación Tipológica: Original
 Uso actual: Residencial
 Estado conserv.aparente: Regular

SITUACIÓN



DETALLE DE LA FINCA



ANALISIS HISTÓRICO DESCRIPTIVO

BIBLIOGRAFÍA

AFECCIONES DE LEGISLACION DE PATRIMONIO

Bien afectado por la Ley 14/2007 del Patrimonio Histórico de Andalucía.
 Afectado por trazado del sistema defensivo:
 Afectado por entorno de BIC:
 Catalogación según legislación Patrimonio:

DETERMINACIONES URBANÍSTICAS

Clasificación Suelo: Suelo Urbano
 Calific.Urbanística: Residencial y compatible
 Altura edificac. I: II: III: IV: V: VI: VII:
 Grado Catalogac.: Conservación Arquitectónica
 Interven.Admitida: Rehabilitación con reforma
 Interven.Fachada: Conservación Estricta
 Color: Blanco
 Protección Arqueol: Nivel III

PRESCRIPCIONES DE CATALOGACIÓN E INTERVENCIÓN

Deberá mantenerse la apariencia exterior y elementos comunes de circulación como escaleras principales y patios estructurantes con sus galerías que, como regla general, no podrán ser privatizados en la intervención. Deberán eliminarse los elementos o volúmenes añadidos que distorsionen la tipología original y los valores arquitectónicos y espaciales de la edificación. Se permite la redistribución de tabiquería sin modificar espacios conformados con techos de diseño singular y unitario. Deberán mantenerse siempre visibles las estructuras y elementos decorativos internos y externos originales, que revistan interés arquitectónico o histórico.

Podrán reponerse elementos estructurales deteriorados repitiendo siempre los sistemas constructivos originales. Con carácter general se excluyen de este supuesto los muros de fábrica.



CATALOGO DE ELEMENTOS EN EL CONJUNTO HISTÓRICO - ARTÍSTICO DE JEREZ DE LA FRONTERA



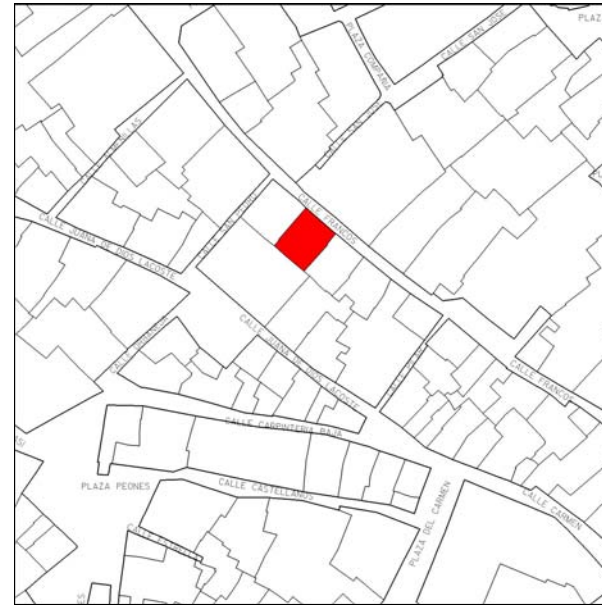
IDENTIFICACION

Denominación Histórica:
 CL FRANCOS, Nº 35, (11403), JEREZ DE LA FRONTERA
 CL FRANCOS, Nº 35, (11403), JEREZ DE LA FRONTERA
 Sector: VIII Manzana: 57398 Parcela: 03

CARACTERÍSTICAS ARQUITECTÓNICAS

Cronología Predominante: s. XIX
 Cronología Singular:
 Análisis Tipológico: Casa burguesa
 Conservación Tipológica: Original
 Uso actual: Residencial
 Estado conserv.aparente: Bueno

SITUACIÓN



ANALISIS HISTÓRICO DESCRIPTIVO

BIBLIOGRAFÍA

AFECCIONES DE LEGISLACION DE PATRIMONIO

Bien afectado por la Ley 14/2007 del Patrimonio Histórico de Andalucía.
 Afectado por trazado del sistema defensivo:
 Afectado por entorno de BIC:
 Catalogación según legislación Patrimonio:

DETERMINACIONES URBANÍSTICAS


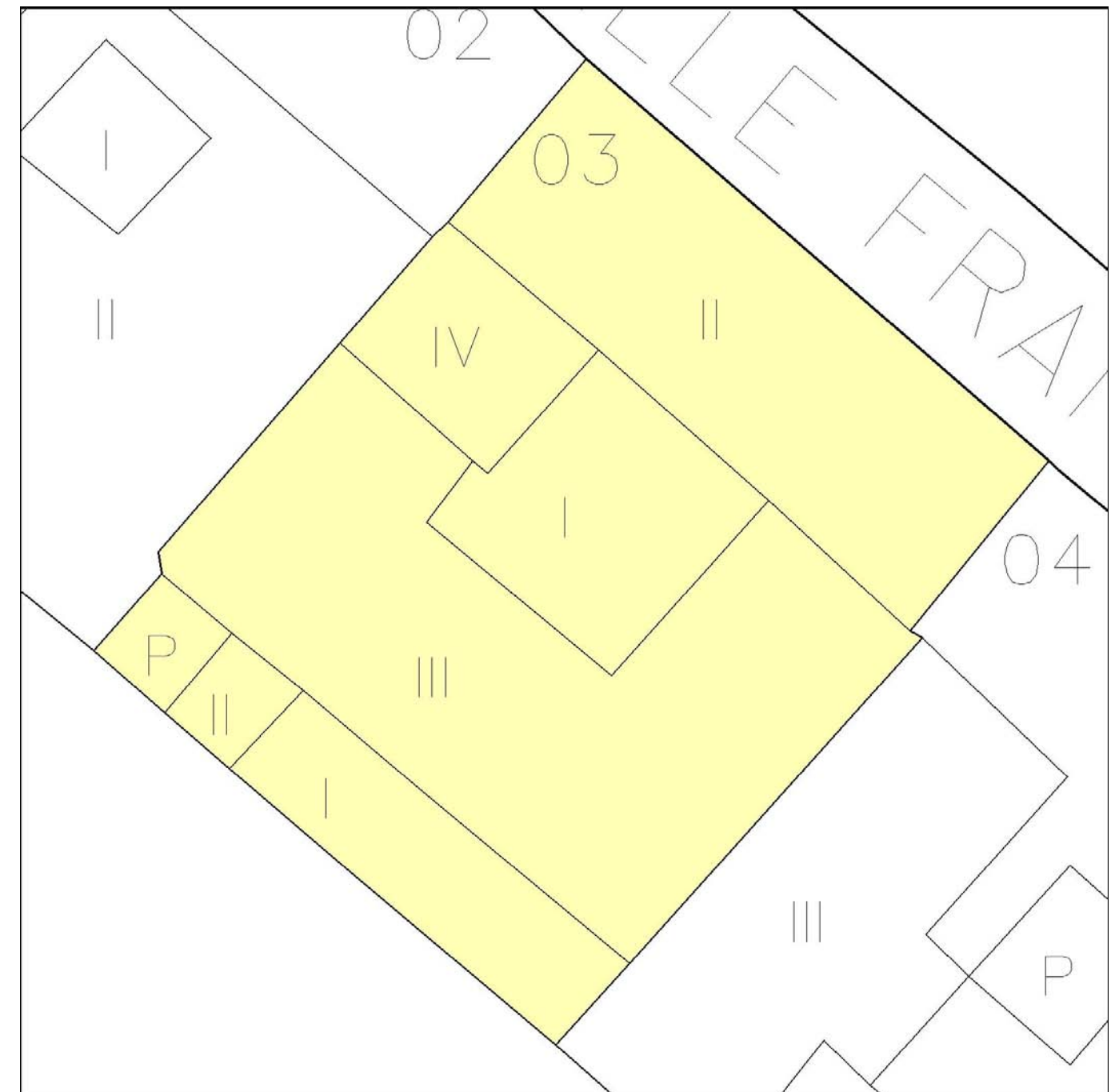
Clasificación Suelo: Suelo Urbano
 Calific.Urbanística: Residencial y compatible
 Altura edificac. I: II: III: IV: V: VI: VII:
 Grado Catalogac.: Conservación Arquitectónica
 Interven.Admitida: Rehabilitación con reforma
 Interven.Fachada: Conservación Estricta
 Color: Blanco
 Protección Arqueol: Nivel III

PRESCRIPCIONES DE CATALOGACIÓN E INTERVENCIÓN

Deberá mantenerse la apariencia exterior y elementos comunes de circulación como escaleras principales y patios estructurantes con sus galerías que, como regla general, no podrán ser privatizados en la intervención. Deberán eliminarse los elementos o volúmenes añadidos que distorsionen la tipología original y los valores arquitectónicos y espaciales de la edificación. Se permite la redistribución de tabiquería sin modificar espacios conformados con techos de diseño singular y unitario. Deberán mantenerse siempre visibles las estructuras y elementos decorativos internos y externos originales, que revistan interés arquitectónico o histórico.

Podrán reponerse elementos estructurales deteriorados repitiendo siempre los sistemas constructivos originales. Con carácter general se excluyen de este supuesto los muros de fábrica.

DETALLE DE LA FINCA



CATALOGO DE ELEMENTOS EN EL CONJUNTO HISTÓRICO - ARTÍSTICO DE JEREZ DE LA FRONTERA



IDENTIFICACION

Denominación Histórica:

CL FRANCOS, Nº 33, (11403), JEREZ DE LA FRONTERA

CL FRANCOS, Nº 33, (11403), JEREZ DE LA FRONTERA

Sector: VIII Manzana: 57398 Parcela: 04

CARACTERÍSTICAS ARQUITECTÓNICAS

Cronología Predominante: s. XIX

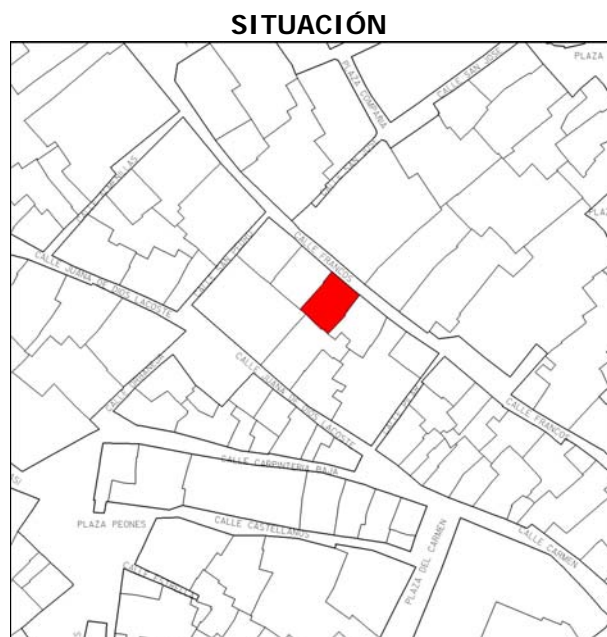
Cronología Singular:

Análisis Tipológico: Casa burguesa

Conservación Tipológica: Original

Uso actual: Res y Act Ec

Estado conserv.aparente: Bueno



SITUACIÓN

ANALISIS HISTÓRICO DESCRIPTIVO

BIBLIOGRAFÍA

AFECCIONES DE LEGISLACION DE PATRIMONIO

Bien afectado por la Ley 14/2007 del Patrimonio Histórico de Andalucía.

Afectado por trazado del sistema defensivo:

Afectado por entorno de BIC:

Catalogación según legislación Patrimonio:

DETERMINACIONES URBANÍSTICAS

Clasificación Suelo: Suelo Urbano

Calific.Urbanística: Residencial y compatible

Altura edificac. I: II: III: IV: V: VI: VII:

Grado Catalogac.: Conservación Arquitectónica

Interven.Admitida: Rehabilitación con reforma

Interven.Fachada: Conservación Estricta

Color: Blanco

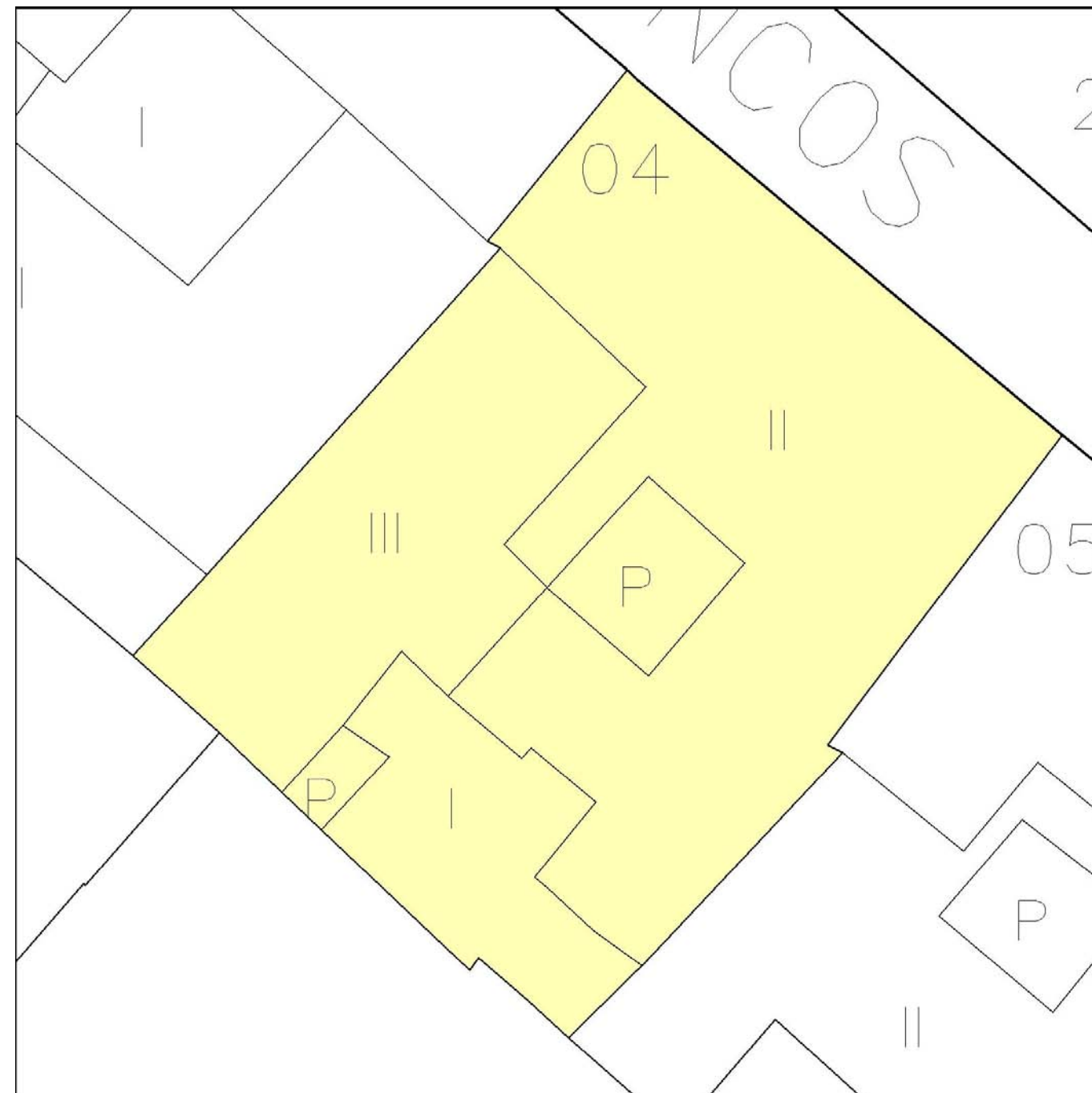
Protección Arqueol: Nivel III

PRESCRIPCIONES DE CATALOGACIÓN E INTERVENCIÓN

Deberá mantenerse la apariencia exterior y elementos comunes de circulación como escaleras principales y patios estructurantes con sus galerías que, como regla general, no podrán ser privatizados en la intervención. Deberán eliminarse los elementos o volúmenes añadidos que distorsionen la tipología original y los valores arquitectónicos y espaciales de la edificación. Se permite la redistribución de tabiquería sin modificar espacios conformados con techos de diseño singular y unitario. Deberán mantenerse siempre visibles las estructuras y elementos decorativos internos y externos originales, que revistan interés arquitectónico o histórico.

Podrán reponerse elementos estructurales deteriorados repitiendo siempre los sistemas constructivos originales. Con carácter general se excluyen de este supuesto los muros de fábrica.

DETALLE DE LA FINCA



CATALOGO DE ELEMENTOS EN EL CONJUNTO HISTÓRICO - ARTÍSTICO DE JEREZ DE LA FRONTERA

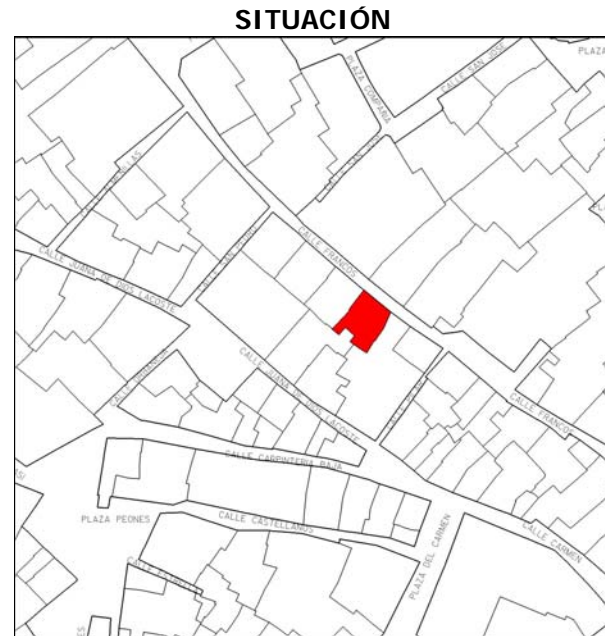


IDENTIFICACION

Denominación Histórica:
 CL FRANCOS, Nº 31, (11403), JEREZ DE LA FRONTERA
 CL FRANCOS, Nº 31, (11403), JEREZ DE LA FRONTERA
 Sector: VIII Manzana: 57398 Parcela: 05

CARACTERÍSTICAS ARQUITECTÓNICAS

Cronología Predominante: s. XIX
 Cronología Singular:
 Análisis Tipológico: Casa burguesa
 Conservación Tipológica: Original
 Uso actual: Residencial
 Estado conserv.aparente: Bueno



ANALISIS HISTÓRICO DESCRIPTIVO

BIBLIOGRAFÍA

AFECCIONES DE LEGISLACION DE PATRIMONIO

Bien afectado por la Ley 14/2007 del Patrimonio Histórico de Andalucía.
 Afectado por trazado del sistema defensivo:
 Afectado por entorno de BIC:
 Catalogación según legislación Patrimonio:

DETERMINACIONES URBANÍSTICAS

Clasificación Suelo: Suelo Urbano
 Calific.Urbanística: Residencial y compatible
 Altura edificac. I: II: III: IV: V: VI: VII:
 Grado Catalogac.: Conservación Arquitectónica
 Interven.Admitida: Rehabilitación con reforma
 Interven.Fachada: Conservación Estricta
 Color: Blanco
 Protección Arqueol: Nivel III

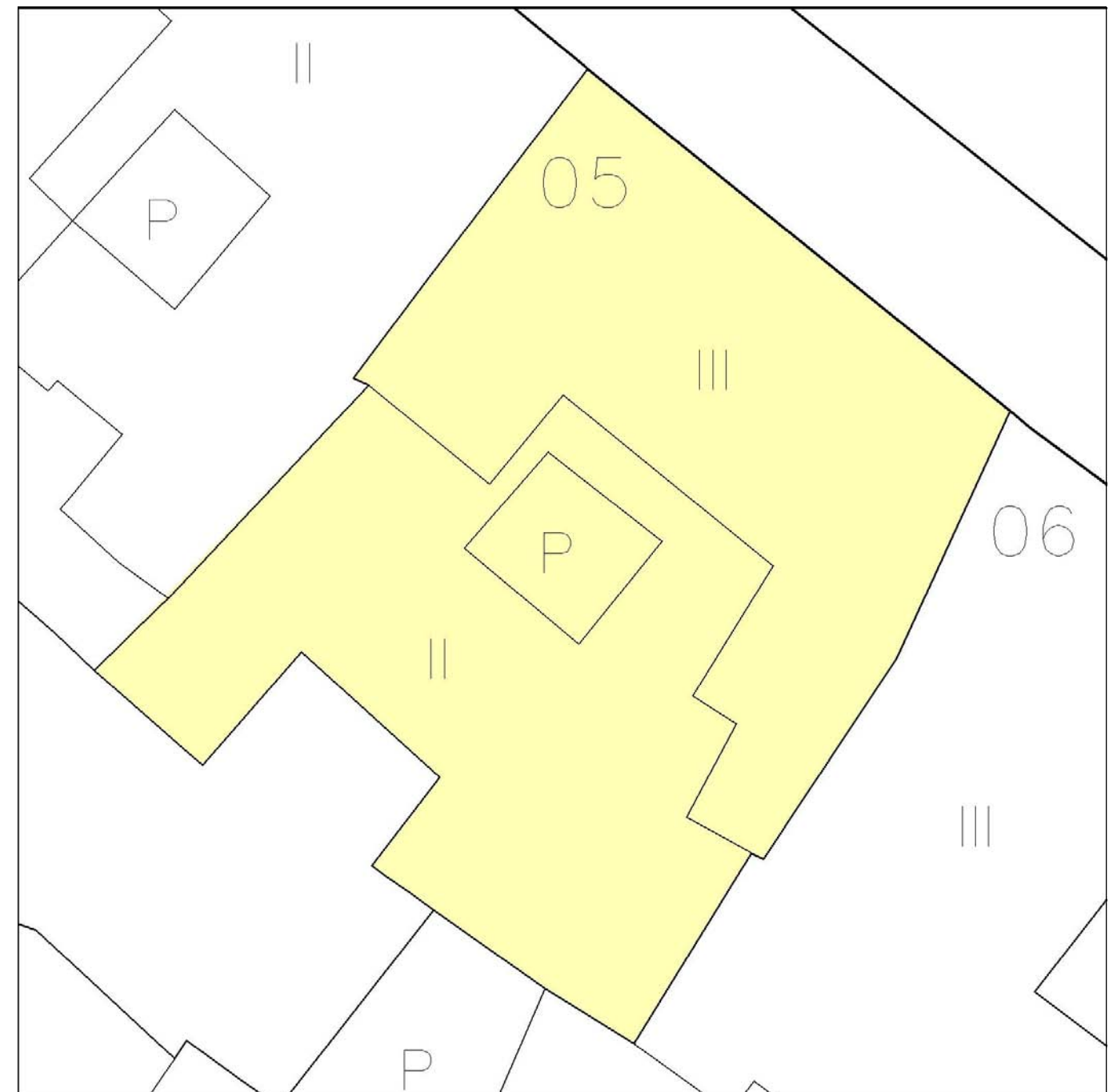
PRESCRIPCIONES DE CATALOGACIÓN E INTERVENCIÓN

Deberá mantenerse la apariencia exterior y elementos comunes de circulación como escaleras principales y patios estructurantes con sus galerías que, como regla general, no podrán ser privatizados en la intervención. Deberán eliminarse los elementos o volúmenes añadidos que distorsionen la tipología original y los valores arquitectónicos y espaciales de la edificación. Se permite la redistribución de tabiquería sin modificar espacios conformados con techos de diseño singular y unitario. Deberán mantenerse siempre visibles las estructuras y elementos decorativos internos y externos originales, que revistan interés arquitectónico o histórico.

Podrán reponerse elementos estructurales deteriorados repitiendo siempre los sistemas constructivos originales. Con carácter general se excluyen de este supuesto los muros de fábrica.

Se contempla un aumento de volumen edificado, de acuerdo con lo contemplado en los planos de ordenación.

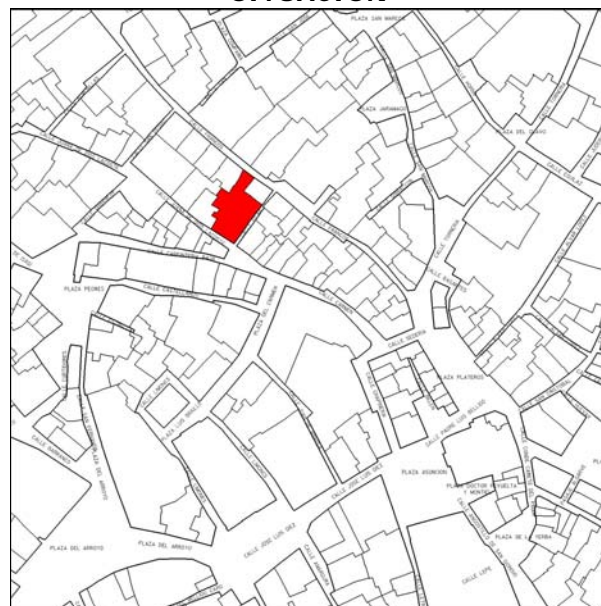
DETALLE DE LA FINCA



CATALOGO DE ELEMENTOS EN EL CONJUNTO HISTÓRICO - ARTÍSTICO DE JEREZ DE LA FRONTERA



SITUACIÓN



IDENTIFICACION

Denominación Histórica:

CL FRANCOS, Nº 29, (11403), JEREZ DE LA FRONTERA

CL FRANCOS, Nº 29, (11403), JEREZ DE LA FRONTERA

Sector: VIII Manzana: 57398 Parcela: 06

CARACTERÍSTICAS ARQUITECTÓNICAS

Cronología Predominante: s. XVIII

Cronología Singular:

Análisis Tipológico: Casa patio

Conservación Tipológica: Original

Uso actual: Sin uso

Estado conserv.aparente: Malo

ANALISIS HISTÓRICO DESCRIPTIVO

Edificación de gran complejidad con patio del siglo XVII muy transformado. Interesante fachada con portada a calle Carpintería Alta y fachada más convencional hacia calle Francos.

BIBLIOGRAFÍA

AFECCIONES DE LEGISLACION DE PATRIMONIO

Bien afectado por la Ley 14/2007 del Patrimonio Histórico de Andalucía.

Afectado por trazado del sistema defensivo:

Afectado por entorno de BIC:

Catalogación según legislación Patrimonio:

DETERMINACIONES URBANÍSTICAS

Clasificación Suelo: Suelo Urbano

Calific.Urbanística: Residencial y compatible

Altura edificac. I: II: III: IV: V: VI: VII:

Grado Catalogac.: Interés Genérico

Interven.Admitida: Rehabilitación con reforma

Interven.Fachada: Conservación tipológica con recuperación formal

Color: Blanco

Protección Arqueol: Nivel III

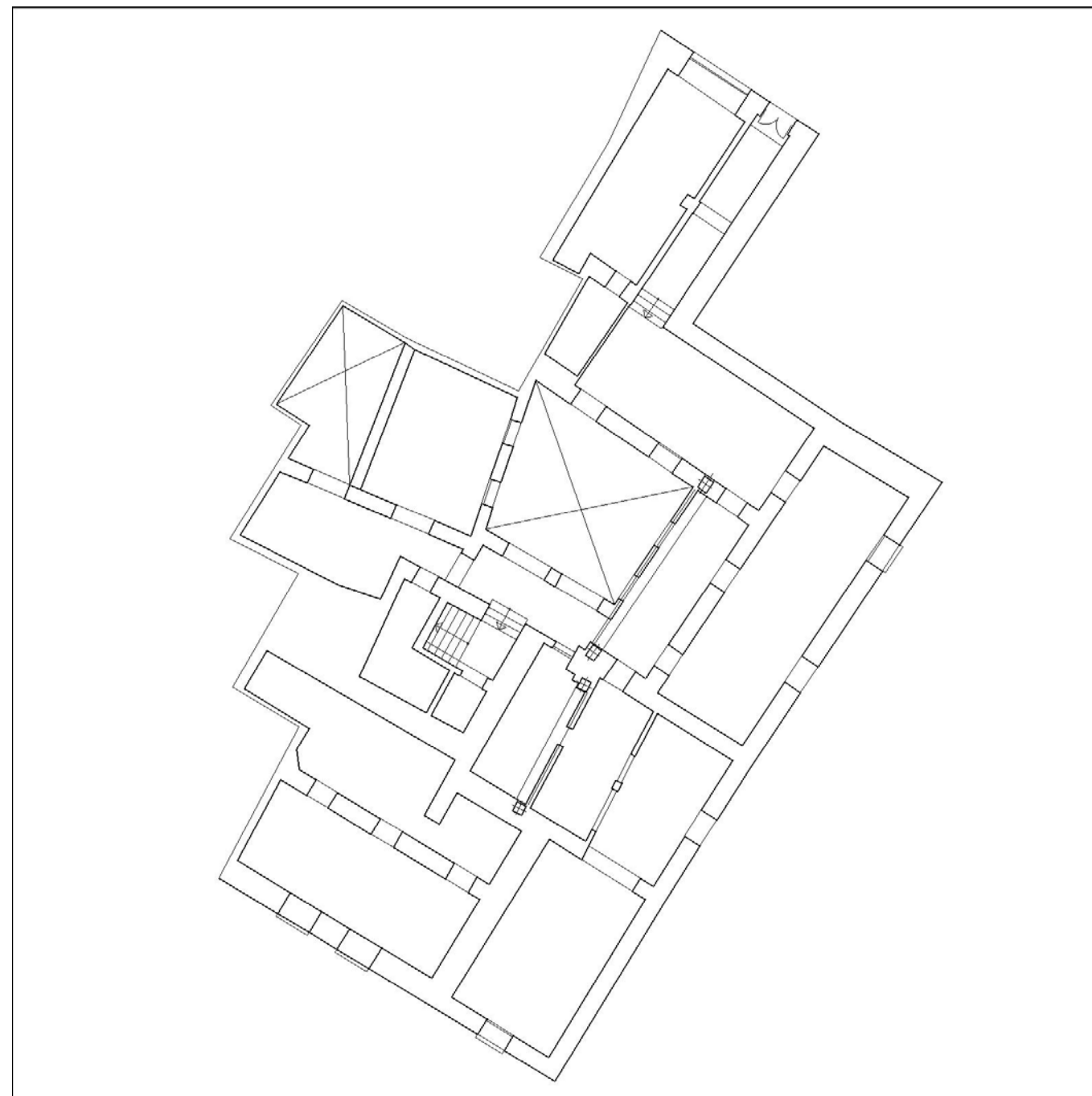
PRESCRIPCIONES DE CATALOGACIÓN E INTERVENCIÓN

Deberá mantenerse la apariencia exterior y elementos comunes de circulación como escaleras principales y patios estructurantes con sus galerías que, como regla general, no podrán ser privatizados en la intervención. Deberán eliminarse los elementos o volúmenes añadidos que distorsionen la tipología original y los valores arquitectónicos y espaciales de la edificación. Se permite la redistribución de tabiquería sin modificar espacios conformados con techos de diseño singular y unitario. Deberán mantenerse siempre visibles las estructuras y elementos decorativos internos y externos originales, que revistan interés arquitectónico o histórico.

Podrán reponerse elementos estructurales deteriorados repitiendo siempre los sistemas constructivos originales. Con carácter general se excluyen de este supuesto los muros de fábrica.

Deberá recuperarse la configuración original del patio demoliendo los cuerpos edificados añadidos. Deberá eliminarse el cierre a calle Francos y reajustarse el hueco del local comercial hasta las dimensiones presumibles de la finca original.

DETALLE DE LA FINCA



CATALOGO DE ELEMENTOS EN EL CONJUNTO HISTÓRICO - ARTÍSTICO DE JEREZ DE LA FRONTERA



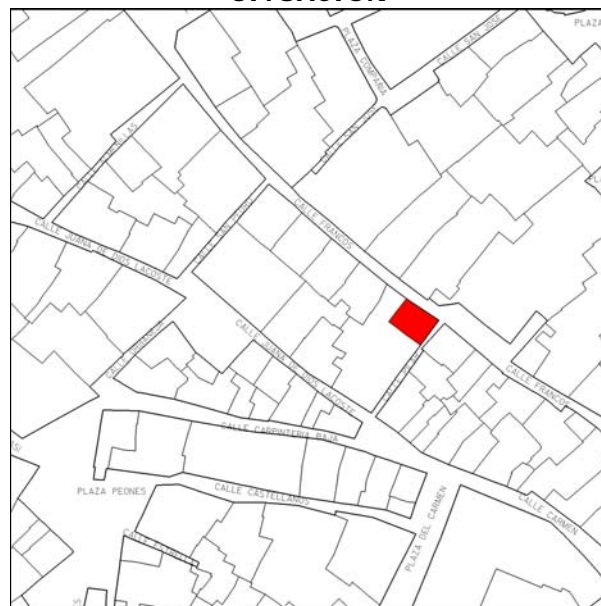
IDENTIFICACION

Denominación Histórica:
CL FRANCOS, Nº 27, (11403), JEREZ DE LA FRONTERA
CL FRANCOS, Nº 27, (11403), JEREZ DE LA FRONTERA
Sector: VIII Manzana: 57398 Parcela: 07

CARACTERÍSTICAS ARQUITECTÓNICAS

Cronología Predominante: s. XIX
Cronología Singular:
Análisis Tipológico: Casa patio
Conservación Tipológica: Original
Uso actual: Residencial
Estado conserv.aparente: Bueno

SITUACIÓN



ANALISIS HISTÓRICO DESCRIPTIVO

BIBLIOGRAFÍA

AFECCIONES DE LEGISLACION DE PATRIMONIO

Bien afectado por la Ley 14/2007 del Patrimonio Histórico de Andalucía.
Afectado por trazado del sistema defensivo:
Afectado por entorno de BIC:
Catalogación según legislación Patrimonio:

DETERMINACIONES URBANÍSTICAS


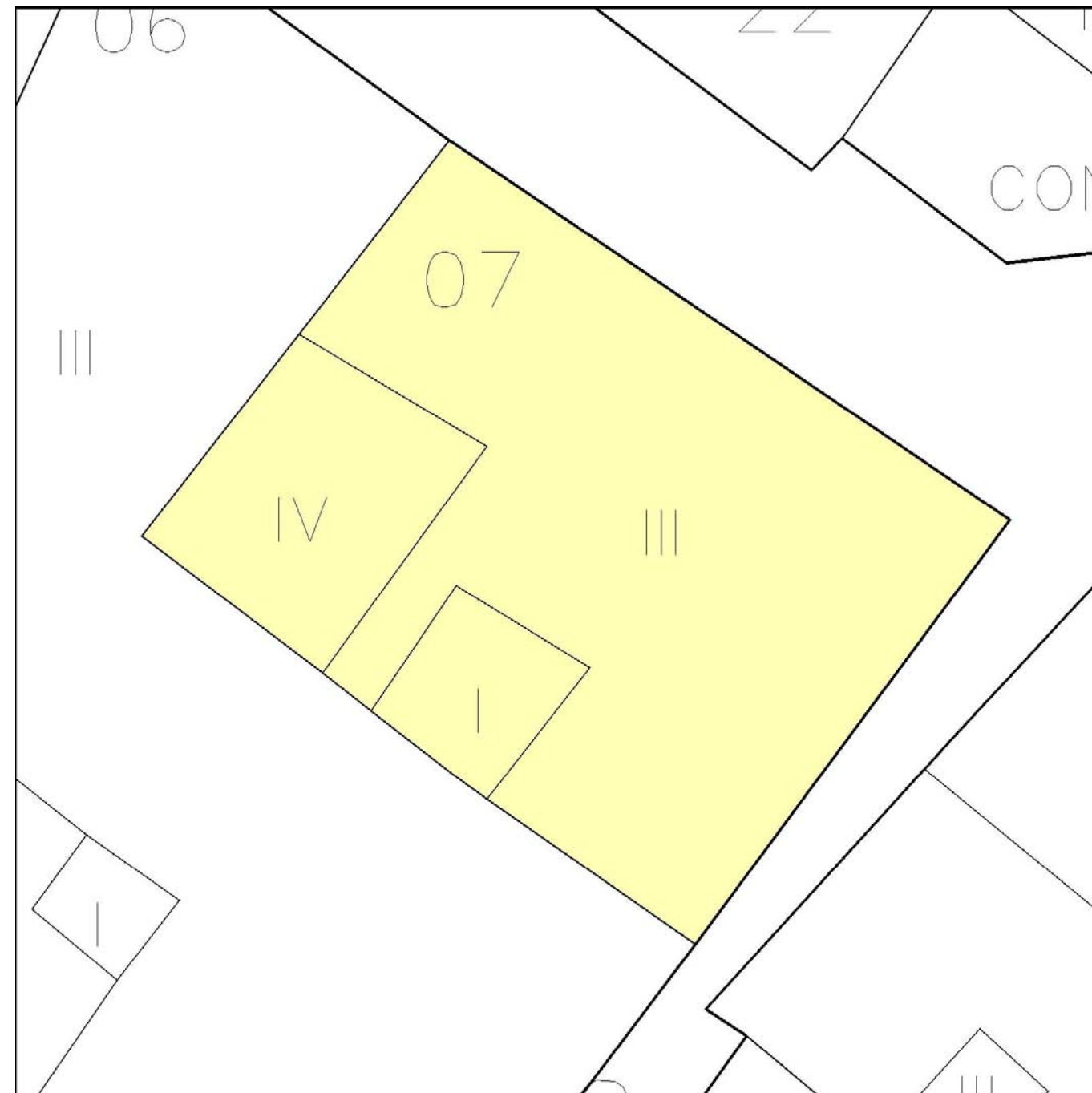
Clasificación Suelo: Suelo Urbano
Altura edificac. I: II: III: IV: V: VI: VII:
Interven.Admitida: Rehabilitación con reforma
Color: Blanco
Calific.Urbanística: Residencial y compatible
Grado Catalogac.: Conservación Arquitectónica
Interven.Fachada: Conservación tipológica
Protección Arqueol: Nivel III

PRESCRIPCIONES DE CATALOGACIÓN E INTERVENCIÓN

Deberá mantenerse la apariencia exterior y elementos comunes de circulación como escaleras principales y patios estructurantes con sus galerías que, como regla general, no podrán ser privatizados en la intervención. Deberán eliminarse los elementos o volúmenes añadidos que distorsionen la tipología original y los valores arquitectónicos y espaciales de la edificación. Se permite la redistribución de tabiquería sin modificar espacios conformados con techos de diseño singular y unitario. Deberán mantenerse siempre visibles las estructuras y elementos decorativos internos y externos originales, que revistan interés arquitectónico o histórico.

Podrán reponerse elementos estructurales deteriorados repitiendo siempre los sistemas constructivos originales. Con carácter general se excluyen de este supuesto los muros de fábrica.

DETALLE DE LA FINCA



CATALOGO DE ELEMENTOS EN EL CONJUNTO HISTÓRICO - ARTÍSTICO DE JEREZ DE LA FRONTERA

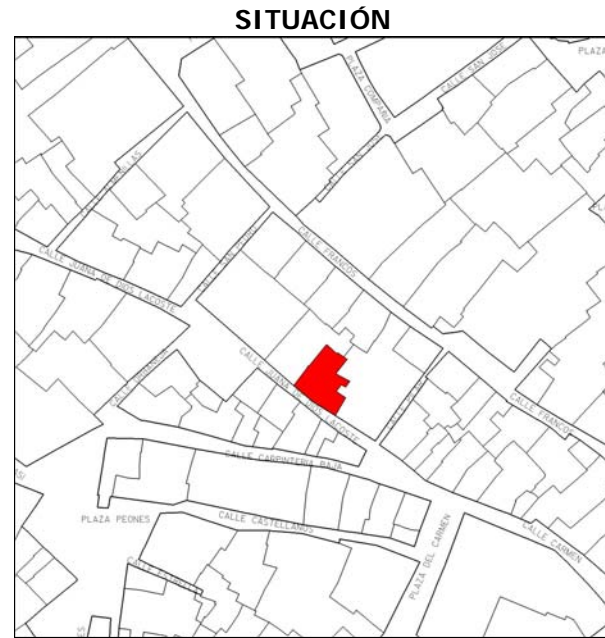


IDENTIFICACION

Denominación Histórica:
 CL JUANA DE DIOS LACOSTE, Nº 4, (11403), JEREZ DE LA FRON
 CL JUANA DE DIOS LACOSTE, Nº 4, (11403), JEREZ DE LA FRON
 Sector: VIII Manzana: 57398 Parcela: 08

CARACTERÍSTICAS ARQUITECTÓNICAS

Cronología Predominante: s. XIX
 Cronología Singular:
 Análisis Tipológico: Casa burguesa
 Conservación Tipológica: Original
 Uso actual: Residencial
 Estado conserv.aparente: Bueno



SITUACIÓN

ANALISIS HISTÓRICO DESCRIPTIVO

BIBLIOGRAFÍA

AFECCIONES DE LEGISLACION DE PATRIMONIO

Bien afectado por la Ley 14/2007 del Patrimonio Histórico de Andalucía.
 Afectado por trazado del sistema defensivo:
 Afectado por entorno de BIC:
 Catalogación según legislación Patrimonio:

DETERMINACIONES URBANÍSTICAS


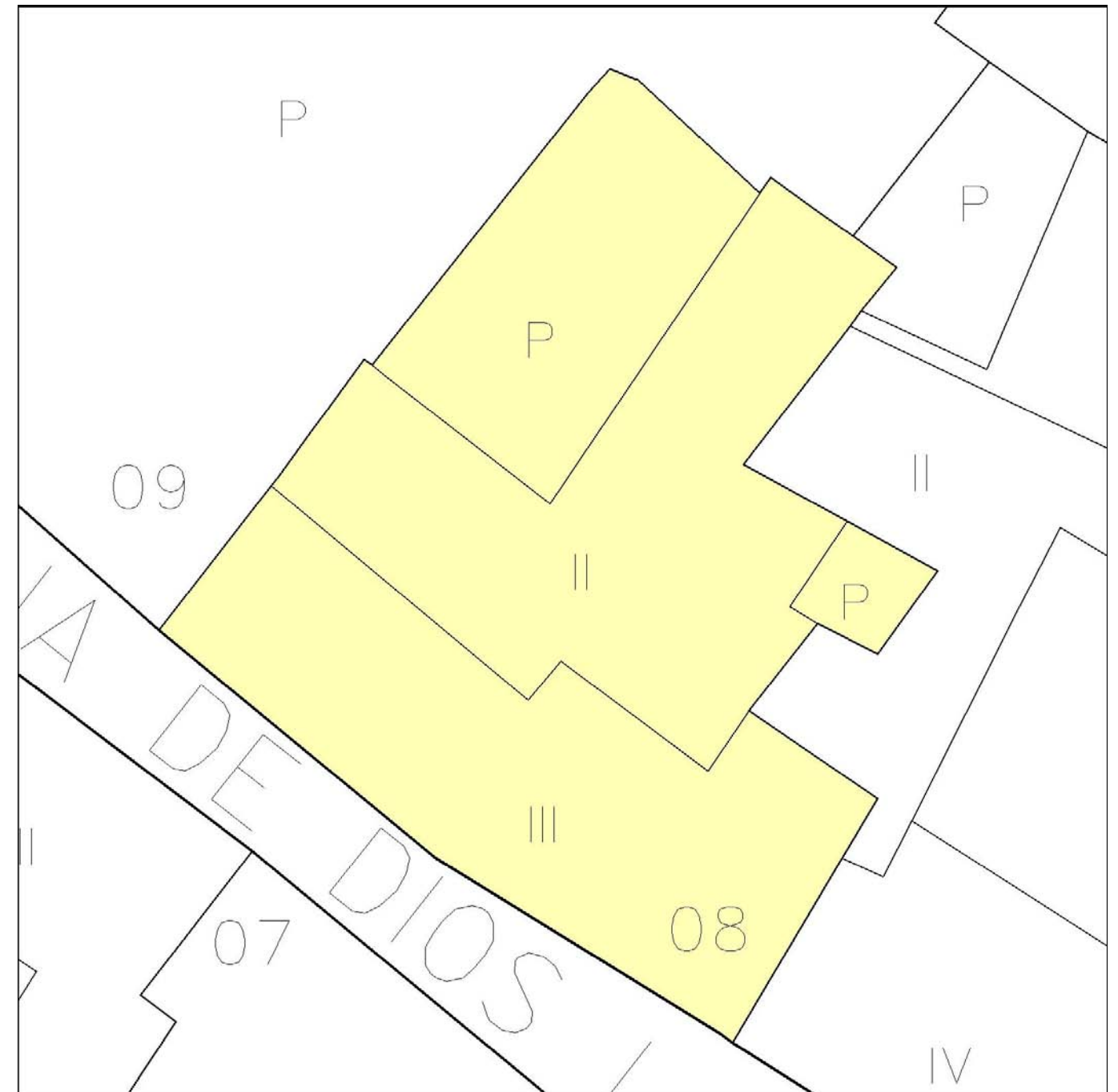
Clasificación Suelo: Suelo Urbano
 Calific.Urbanística: Residencial y compatible
 Altura edificac. I: II: III: IV: V: VI: VII:
 Grado Catalogac.: Conservación Arquitectónica
 Interven.Admitida: Rehabilitación parcial
 Interven.Fachada: Conservación tipológica
 Color: Blanco
 Protección Arqueol: Nivel III

PRESCRIPCIONES DE CATALOGACIÓN E INTERVENCIÓN

Deberá mantenerse en todo lo posible la tipología estructural del edificio original en las crujiás, volúmenes, tipo de cubiertas y patios del mismo. Deberán eliminarse los elementos o volúmenes añadidos que distorsionen la tipología original y los valores arquitectónicos y espaciales de la edificación. Cuando existan forjados de muy mala calidad (de rollizos y similares) y en mal estado de conservación podrían sustituirse éstos por otros resueltos con sistemas estructurales contemporáneos.

Deberá cambiarse el color verde de los elementos ornamentales por uno de los tradicionales de la ciudad.

DETALLE DE LA FINCA



CATALOGO DE ELEMENTOS EN EL CONJUNTO HISTÓRICO - ARTÍSTICO DE JEREZ DE LA FRONTERA



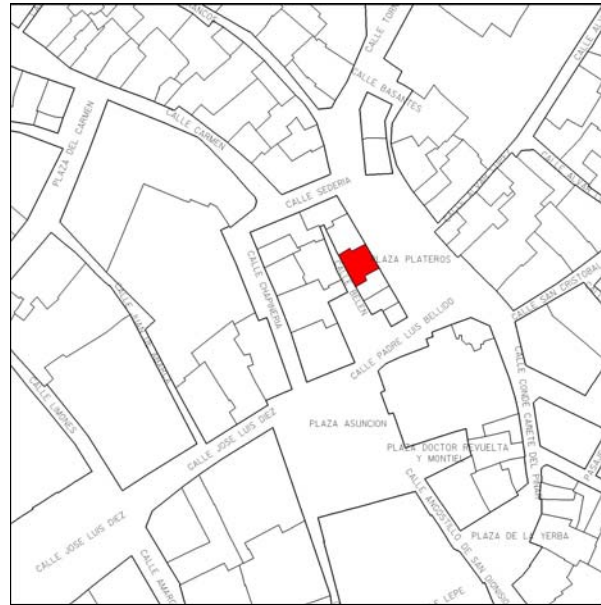
IDENTIFICACION

Denominación Histórica:
 CL BELEN, Nº 10, (11403), JEREZ DE LA FRONTERA
 CL BELEN, Nº 10, (11403), JEREZ DE LA FRONTERA
 Sector: VIII Manzana: 58381 Parcela: 04

CARACTERÍSTICAS ARQUITECTÓNICAS

Cronología Predominante: s. XIX
 Cronología Singular:
 Análisis Tipológico: Casa burguesa
 Conservación Tipológica: Original
 Uso actual: Res y Act Ec
 Estado conserv.aparente: Bueno

SITUACIÓN



ANALISIS HISTÓRICO DESCRIPTIVO

BIBLIOGRAFÍA

AFECCIONES DE LEGISLACION DE PATRIMONIO

Bien afectado por la Ley 14/2007 del Patrimonio Histórico de Andalucía.
 Afectado por trazado del sistema defensivo:
 Afectado por entorno de BIC:
 Catalogación según legislación Patrimonio:

DETERMINACIONES URBANÍSTICAS

Clasificación Suelo: Suelo Urbano
 Calific.Urbanística: Residencial y compatible
 Altura edificac. I: II: III: IV: V: VI: VII:
 Grado Catalogac.: Conservación Arquitectónica
 Interven.Admitida: Rehabilitación con reforma
 Interven.Fachada: Conservación tipológica con recuperación formal
 Color: Blanco
 Protección Arqueol: Nivel III


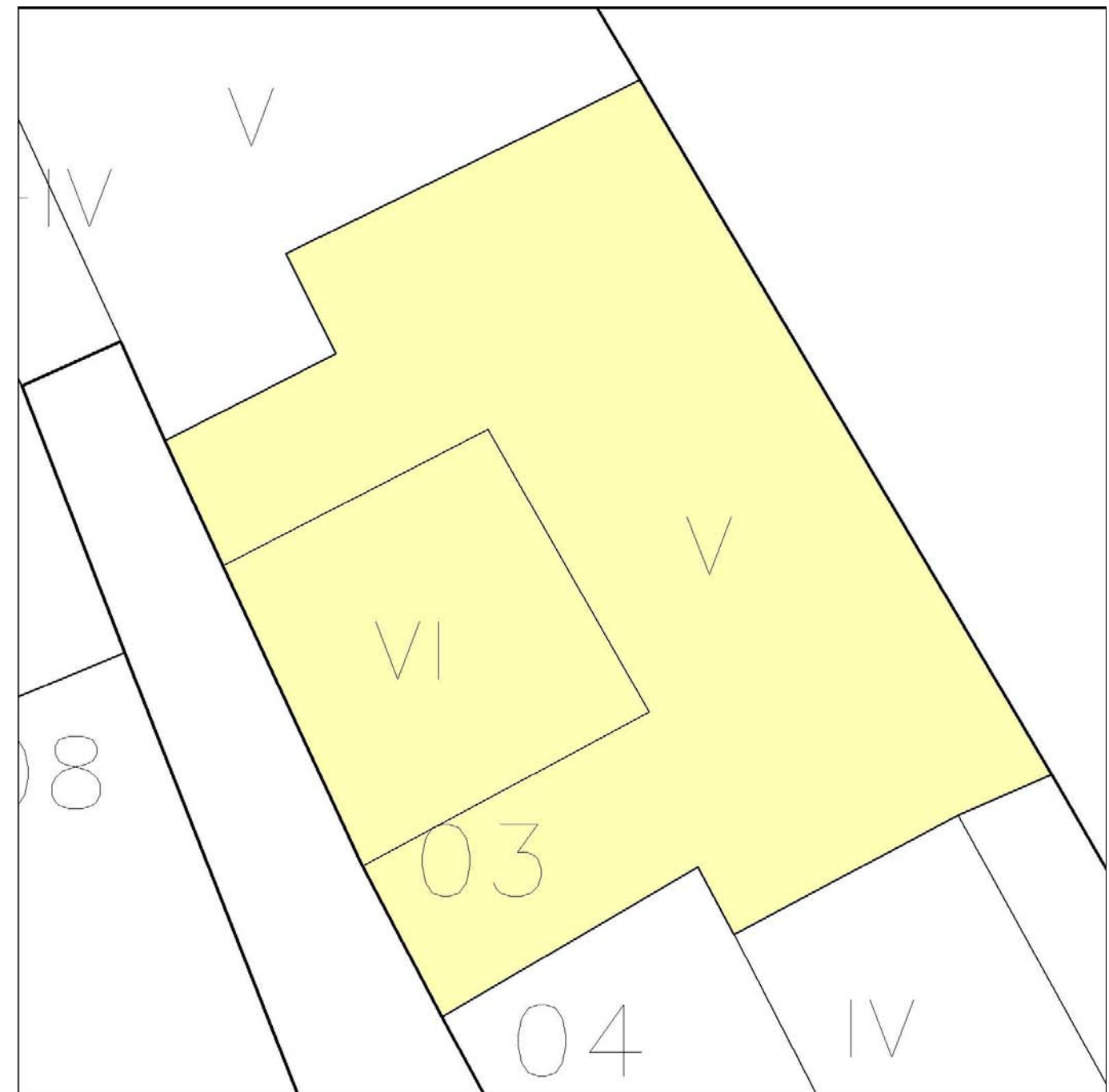
PRESCRIPCIONES DE CATALOGACIÓN E INTERVENCIÓN

Deberá mantenerse la apariencia exterior y elementos comunes de circulación como escaleras principales y patios estructurantes con sus galerías que, como regla general, no podrán ser privatizados en la intervención. Deberán eliminarse los elementos o volúmenes añadidos que distorsionen la tipología original y los valores arquitectónicos y espaciales de la edificación. Se permite la redistribución de tabiquería sin modificar espacios conformados con techos de diseño singular y unitario. Deberán mantenerse siempre visibles las estructuras y elementos decorativos internos y externos originales, que revistan interés arquitectónico o histórico.

Podrán reponerse elementos estructurales deteriorados repitiendo siempre los sistemas constructivos originales. Con carácter general se excluyen de este supuesto los muros de fábrica.

Deberá eliminarse el aparato de aire acondicionado colocado en fachada.

DETALLE DE LA FINCA



CATALOGO DE ELEMENTOS EN EL CONJUNTO HISTÓRICO - ARTÍSTICO DE JEREZ DE LA FRONTERA



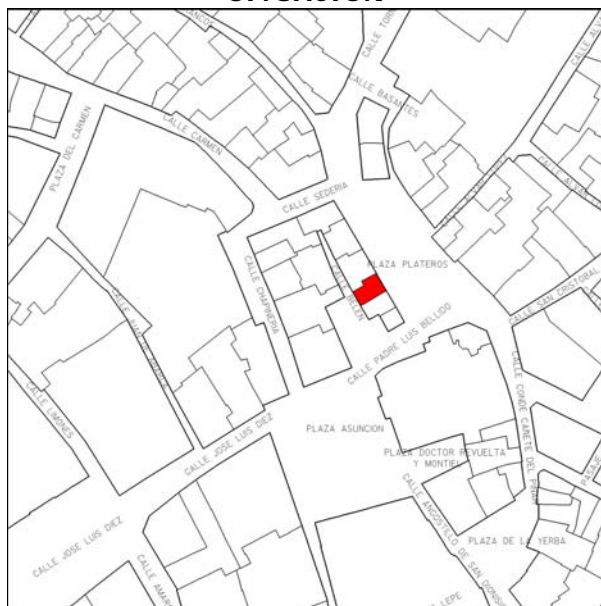
IDENTIFICACION

Denominación Histórica:
 CL BELEN, Nº 8, (11403), JEREZ DE LA FRONTERA
 CL BELEN, Nº 8, (11403), JEREZ DE LA FRONTERA
 Sector: VIII Manzana: 58381 Parcela: 05

CARACTERÍSTICAS ARQUITECTÓNICAS

Cronología Predominante: s.XIX
 Cronología Singular:
 Análisis Tipológico: Casa burguesa
 Conservación Tipológica: Rehabilitación reciente
 Uso actual: Residencial y comercial
 Estado conserv.aparente: Bueno

SITUACIÓN



ANALISIS HISTÓRICO DESCRIPTIVO

BIBLIOGRAFÍA

AFECCIONES DE LEGISLACION DE PATRIMONIO

Bien afectado por la Ley 14/2007 del Patrimonio Histórico de Andalucía.
 Afectado por trazado del sistema defensivo:
 Afectado por entorno de BIC:
 Catalogación según legislación Patrimonio:

DETERMINACIONES URBANÍSTICAS

Clasificación Suelo: Suelo Urbano
 Calific.Urbanística: Residencial y compatible
 Altura edificac. I: II: III: IV: V: VI: VII:
 Grado Catalogac.: Conservación Arquitectónica
 Interven.Admitida: Rehabilitación con reforma
 Interven.Fachada: Conservación tipológica
 Color: Blanco
 Protección Arqueol: Nivel III


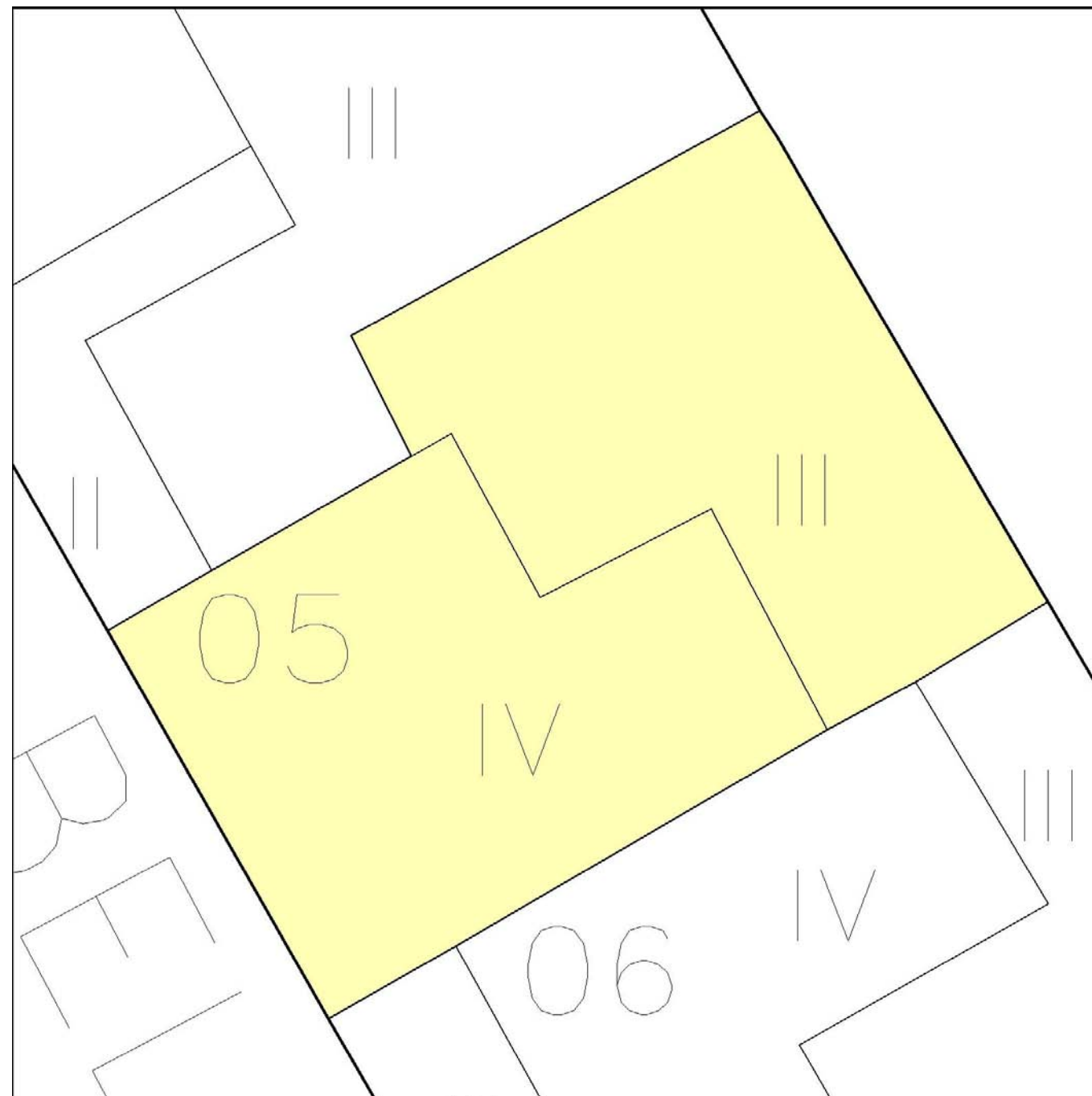
PRESCRIPCIONES DE CATALOGACIÓN E INTERVENCIÓN

Deberá mantenerse la apariencia exterior y elementos comunes de circulación como escaleras principales y patios estructurantes con sus galerías que, como regla general, no podrán ser privatizados en la intervención. Deberán eliminarse los elementos o volúmenes añadidos que distorsionen la tipología original y los valores arquitectónicos y espaciales de la edificación. Se permite la redistribución de tabiquería sin modificar espacios conformados con techos de diseño singular y unitario. Deberán mantenerse siempre visibles las estructuras y elementos decorativos internos y externos originales, que revistan interés arquitectónico o histórico.

Podrán reponerse elementos estructurales deteriorados repitiendo siempre los sistemas constructivos originales. Con carácter general se excluyen de este supuesto los muros de fábrica.

Deberá reajustarse el hueco del local de planta baja hasta sus dimensiones originales presumibles. Se eliminará el aparato de aire acondicionado colocado en fachada.

DETALLE DE LA FINCA



CATALOGO DE ELEMENTOS EN EL CONJUNTO HISTÓRICO - ARTÍSTICO DE JEREZ DE LA FRONTERA



IDENTIFICACION

Denominación Histórica:
 CL BELEN, Nº 9, (11403), JEREZ DE LA FRONTERA
 CL BELEN, Nº 9, (11403), JEREZ DE LA FRONTERA
 Sector: VIII Manzana: 58381 Parcela: 06

CARACTERÍSTICAS ARQUITECTÓNICAS

Cronología Predominante: s. XIX
 Cronología Singular:
 Análisis Tipológico: Casa burguesa
 Conservación Tipológica: Original
 Uso actual: Residencial y comercial
 Estado conserv.aparente: Bueno

SITUACIÓN



ANALISIS HISTÓRICO DESCRIPTIVO

BIBLIOGRAFÍA

AFECCIONES DE LEGISLACION DE PATRIMONIO

Bien afectado por la Ley 14/2007 del Patrimonio Histórico de Andalucía.
 Afectado por trazado del sistema defensivo:
 Afectado por entorno de BIC:
 Catalogación según legislación Patrimonio:


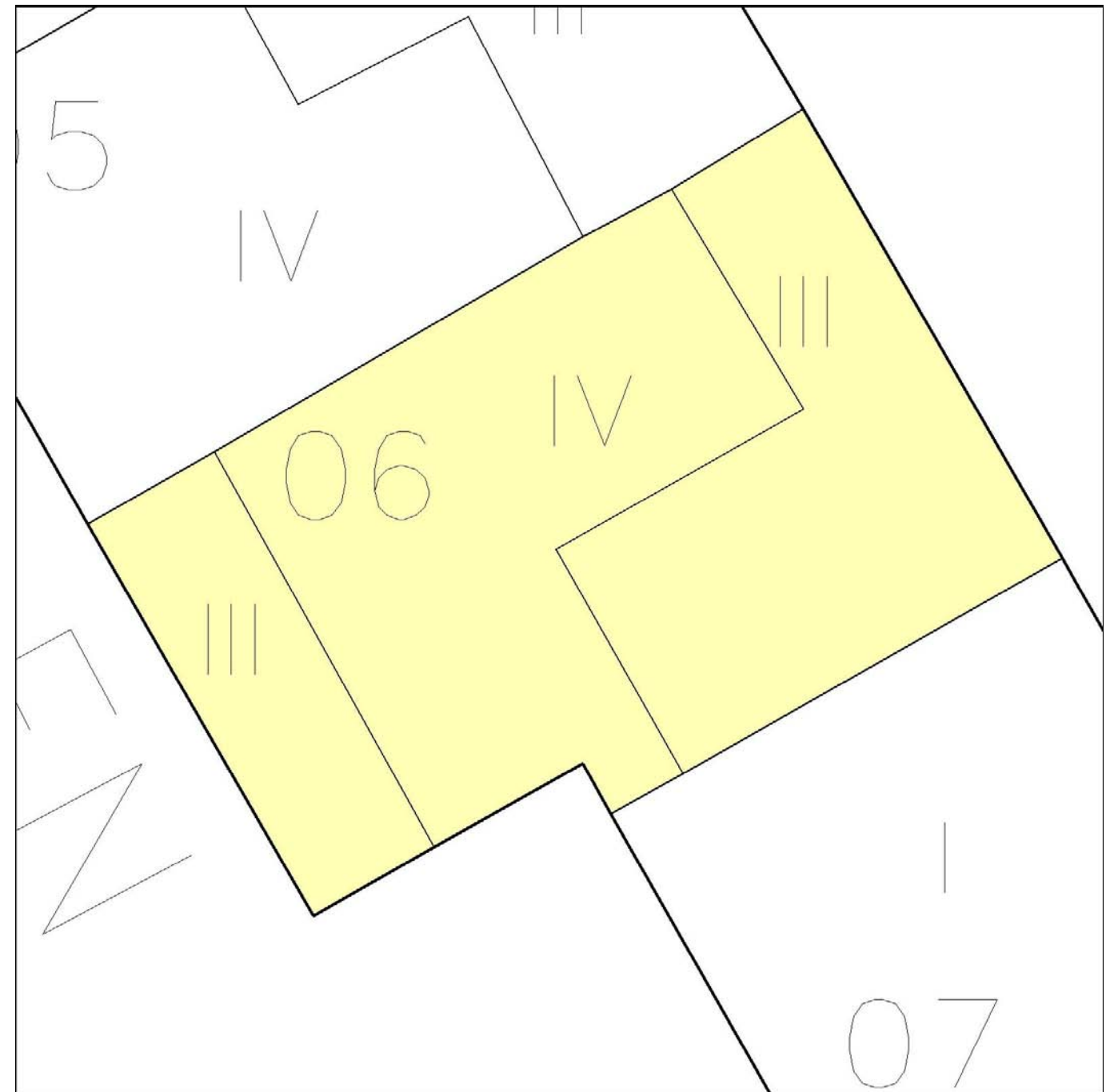
DETERMINACIONES URBANÍSTICAS

Clasificación Suelo: Suelo Urbano
 Calific.Urbanística: Residencial y compatible
 Altura edificac. I: II: III: IV: V: VI: VII:
 Grado Catalogac.: Conservación Arquitectónica
 Interven.Admitida: Rehabilitación parcial
 Interven.Fachada: Conservación tipológica
 Color: Blanco
 Protección Arqueol: Nivel III

PRESCRIPCIONES DE CATALOGACIÓN E INTERVENCIÓN

Deberá mantenerse en todo lo posible la tipología estructural del edificio original en las crujías, volúmenes, tipo de cubiertas y patios del mismo. Deberán eliminarse los elementos o volúmenes añadidos que distorsionen la tipología original y los valores arquitectónicos y espaciales de la edificación. Cuando existan forjados de muy mala calidad (de rollizos y similares) y en mal estado de conservación podrían sustituirse éstos por otros resueltos con sistemas estructurales contemporáneos.

DETALLE DE LA FINCA



CATALOGO DE ELEMENTOS EN EL CONJUNTO HISTÓRICO - ARTÍSTICO DE JEREZ DE LA FRONTERA



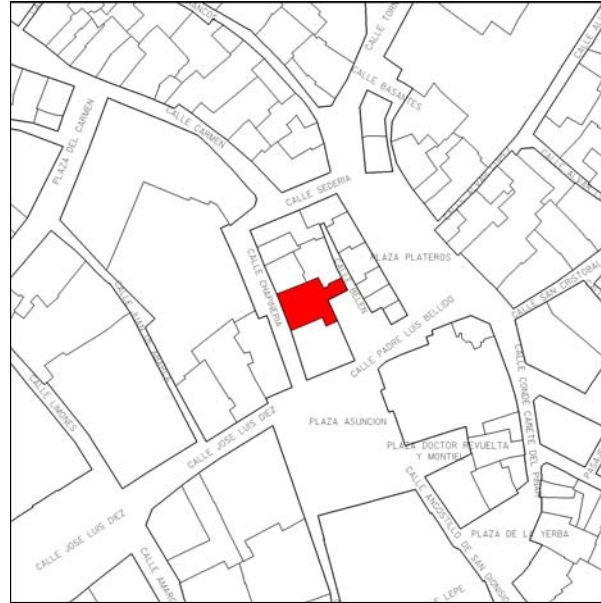
IDENTIFICACION

Denominación Histórica:
CL CHAPINERIA, Nº 4, (11403), JEREZ DE LA FRONTERA
CL CHAPINERIA, Nº 4, (11403), JEREZ DE LA FRONTERA
Sector: VIII Manzana: 58381 Parcela: 09

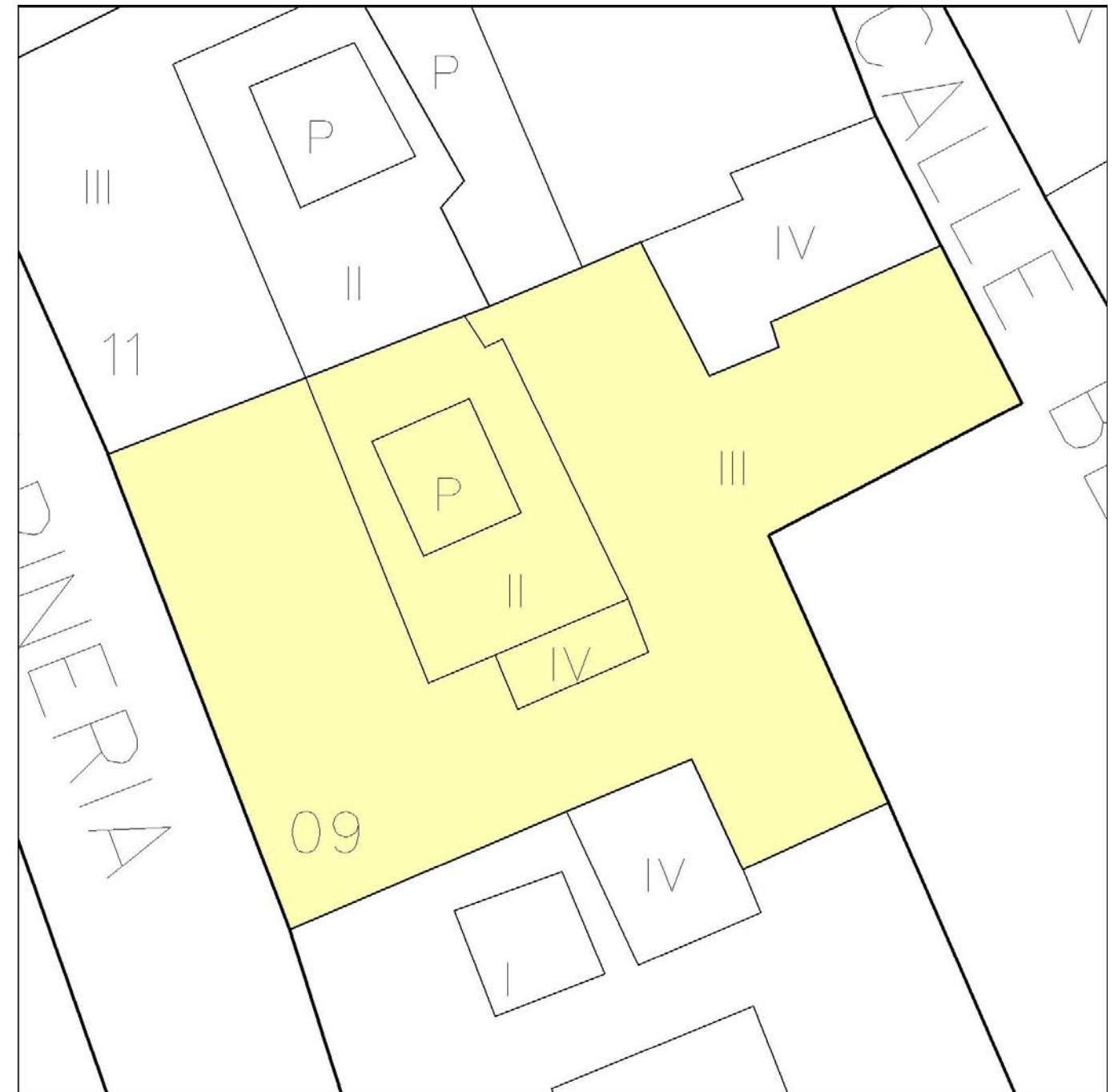
CARACTERÍSTICAS ARQUITECTÓNICAS

Cronología Predominante: s. XVIII
Cronología Singular:
Análisis Tipológico: Casa patio
Conservación Tipológica: Original
Uso actual: Residencial
Estado conserv.aparente: Bueno

SITUACIÓN



DETALLE DE LA FINCA



ANALISIS HISTÓRICO DESCRIPTIVO

BIBLIOGRAFÍA

AFECCIONES DE LEGISLACION DE PATRIMONIO

Bien afectado por la Ley 14/2007 del Patrimonio Histórico de Andalucía.
Afectado por trazado del sistema defensivo:
Afectado por entorno de BIC:
Catalogación según legislación Patrimonio:


DETERMINACIONES URBANÍSTICAS

Clasificación Suelo: Suelo Urbano
Altura edificac. I: II: III: IV: V: VI: VII:
Interven.Admitida: Rehabilitación con reforma
Color: Blanco
Calific.Urbánistica: Residencial y compatible
Grado Catalogac.: Conservación Arquitectónica
Interven.Fachada: Conservación tipológica
Protección Arqueol: Nivel III

PRESCRIPCIONES DE CATALOGACIÓN E INTERVENCIÓN

Deberá mantenerse la apariencia exterior y elementos comunes de circulación como escaleras principales y patios estructurantes con sus galerías que, como regla general, no podrán ser privatizados en la intervención. Deberán eliminarse los elementos o volúmenes añadidos que distorsionen la tipología original y los valores arquitectónicos y espaciales de la edificación. Se permite la redistribución de tabiquería sin modificar espacios conformados con techos de diseño singular y unitario. Deberán mantenerse siempre visibles las estructuras y elementos decorativos internos y externos originales, que revistan interés arquitectónico o histórico.

Podrán reponerse elementos estructurales deteriorados repitiendo siempre los sistemas constructivos originales. Con carácter general se excluyen de este supuesto los muros de fábrica.



CATALOGO DE ELEMENTOS EN EL CONJUNTO HISTÓRICO - ARTÍSTICO DE JEREZ DE LA FRONTERA



SITUACIÓN



IDENTIFICACION

Denominación Histórica:
 PZ ASUNCION, Nº 3, (11403), JEREZ DE LA FRONTERA
 PZ ASUNCION, Nº 3, (11403), JEREZ DE LA FRONTERA
 Sector: VIII Manzana: 58381 Parcela: 10

CARACTERÍSTICAS ARQUITECTÓNICAS

Cronología Predominante: s. XIX
 Cronología Singular:
 Análisis Tipológico: Casa burguesa
 Conservación Tipológica: Original
 Uso actual: Residencial
 Estado conserv.aparente: Bueno

ANALISIS HISTÓRICO DESCRIPTIVO

Comparte con la finca número 2 de la plaza similares esquemas compositivos aunque con un lenguaje más sencillo. Con tres cuerpos de cinco vanos, el inferior se trata como basamento mediante almohadillado de las pilastras y el desarrollo de una ancha imposta. Los dos cuerpos superiores se unen mediante un orden gigante de pilastras jónicas. El conjunto se remata con cornisa y jarrones de piedra que se corresponden con cada pilastra. Durante la Semana Santa de 1958 dio sus primeros pasos por esta casa un conocido arquitecto de nuestra ciudad.

BIBLIOGRAFÍA

AFECCIONES DE LEGISLACION DE PATRIMONIO

Bien afectado por la Ley 14/2007 del Patrimonio Histórico de Andalucía.
 Afectado por trazado del sistema defensivo:
 Afectado por entorno de BIC:
 Catalogación según legislación Patrimonio:

DETERMINACIONES URBANÍSTICAS

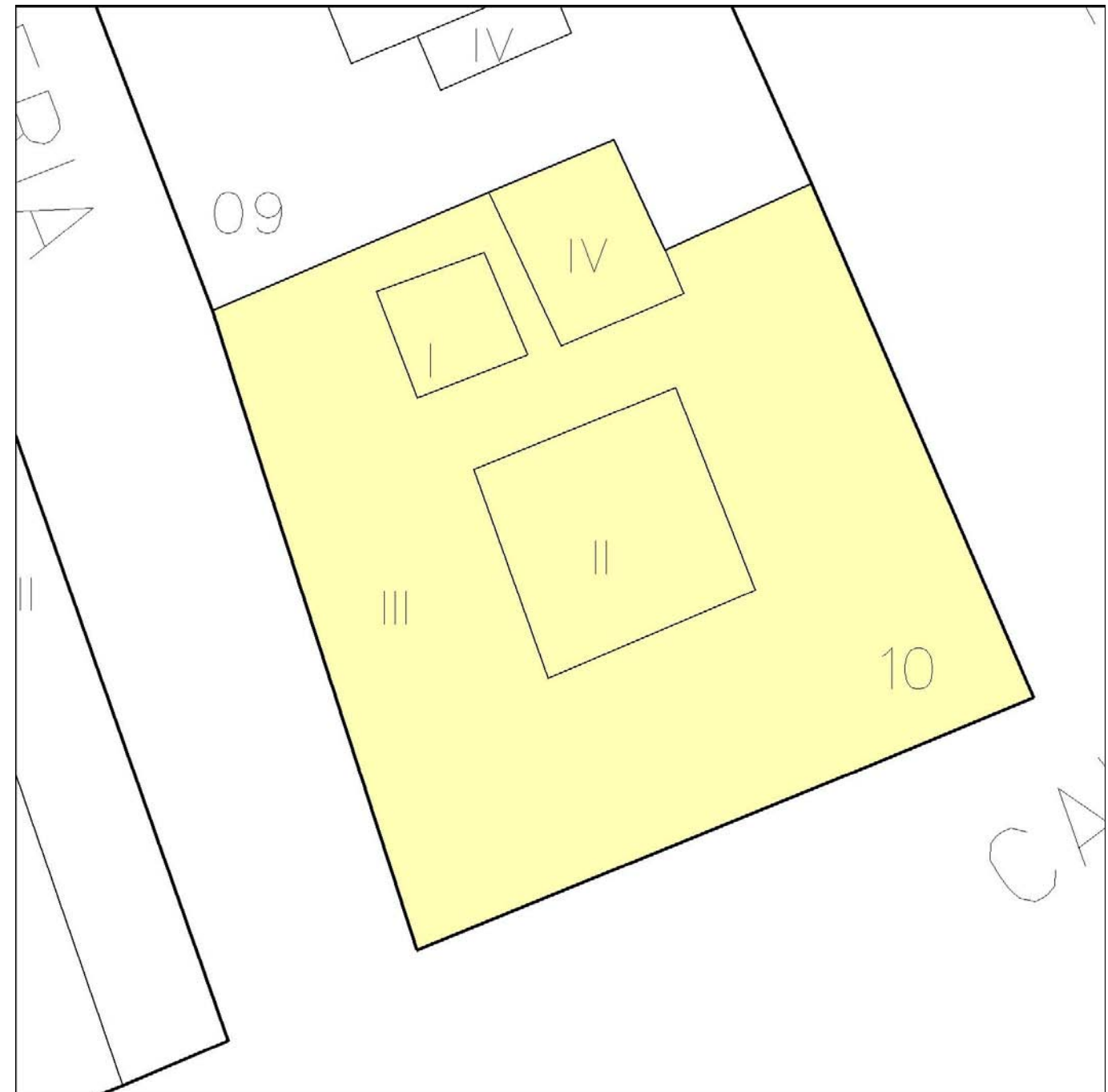
Clasificación Suelo: Suelo Urbano Calific.Urbánística: Residencial y compatible
 Altura edificac. I: II: III: IV: V: VI: VII: Grado Catalogac.: Interés Genérico
 Interven.Admitida: Rehabilitación con reforma Interven.Fachada: Conservación Estricta
 Color: Blanco Protección Arqueol: Nivel III

PRESCRIPCIONES DE CATALOGACIÓN E INTERVENCIÓN

Deberá mantenerse la apariencia exterior y elementos comunes de circulación como escaleras principales y patios estructurantes con sus galerías que, como regla general, no podrán ser privatizados en la intervención. Deberán eliminarse los elementos o volúmenes añadidos que distorsionen la tipología original y los valores arquitectónicos y espaciales de la edificación. Se permite la redistribución de tabiquería sin modificar espacios conformados con techos de diseño singular y unitario. Deberán mantenerse siempre visibles las estructuras y elementos decorativos internos y externos originales, que revistan interés arquitectónico o histórico.

Podrán reponerse elementos estructurales deteriorados repitiendo siempre los sistemas constructivos originales. Con carácter general se excluyen de este supuesto los muros de fábrica.

DETALLE DE LA FINCA



CATALOGO DE ELEMENTOS EN EL CONJUNTO HISTÓRICO - ARTÍSTICO DE JEREZ DE LA FRONTERA



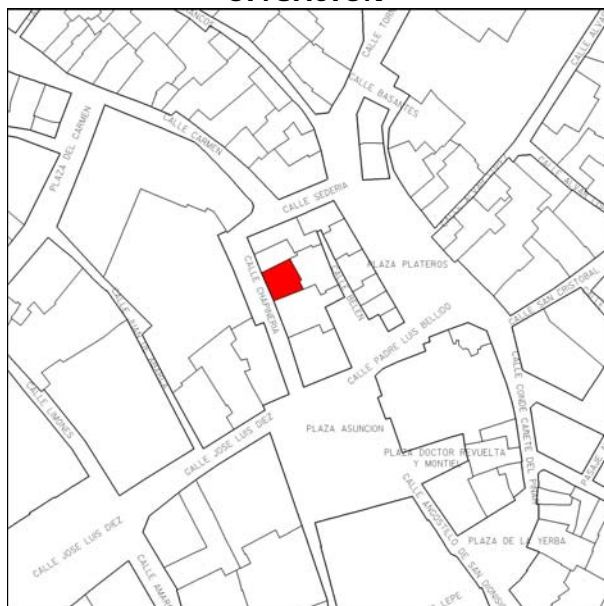
IDENTIFICACION

Denominación Histórica:
 CL CHAPINERIA, Nº 6, (11403), JEREZ DE LA FRONTERA
 CL CHAPINERIA, Nº 6, (11403), JEREZ DE LA FRONTERA
 Sector: VIII Manzana: 58381 Parcela: 11

CARACTERÍSTICAS ARQUITECTÓNICAS

Cronología Predominante: s. XVIII
 Cronología Singular:
 Análisis Tipológico: Casa patio
 Conservación Tipológica: Original
 Uso actual: Residencial
 Estado conserv.aparente: Regular

SITUACIÓN



ANALISIS HISTÓRICO DESCRIPTIVO

BIBLIOGRAFÍA

AFECCIONES DE LEGISLACION DE PATRIMONIO

Bien afectado por la Ley 14/2007 del Patrimonio Histórico de Andalucía.
 Afectado por trazado del sistema defensivo:
 Afectado por entorno de BIC:
 Catalogación según legislación Patrimonio:

DETERMINACIONES URBANÍSTICAS

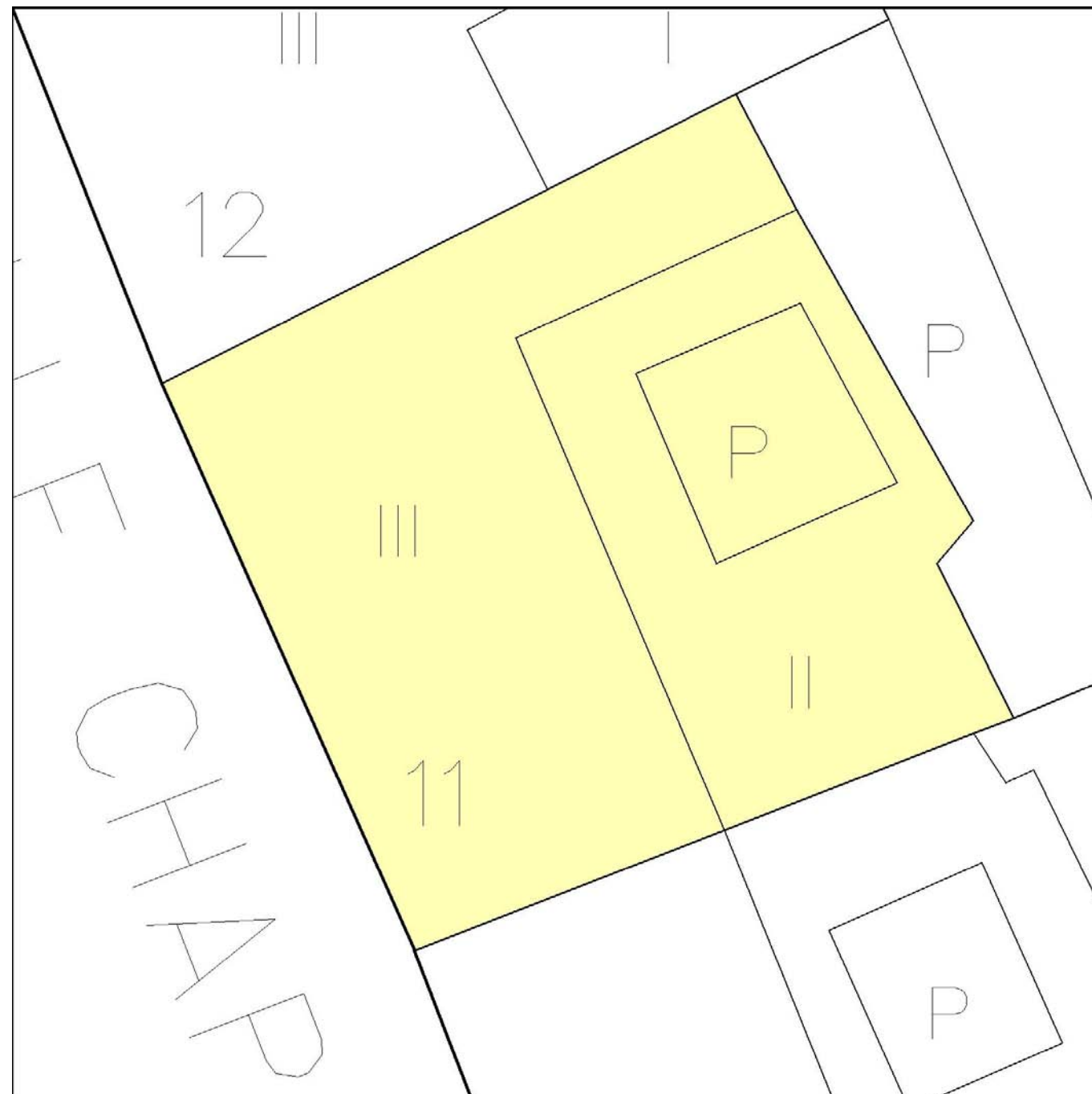
Clasificación Suelo: Suelo Urbano
 Calific.Urbanística: Residencial y compatible
 Altura edificac. I: II: III: IV: V: VI: VII:
 Grado Catalogac.: Conservación Arquitectónica
 Interven.Admitida: Rehabilitación con reforma
 Interven.Fachada: Conservación tipológica
 Color: Blanco
 Protección Arqueol: Nivel III

PRESCRIPCIONES DE CATALOGACIÓN E INTERVENCIÓN

Deberá mantenerse la apariencia exterior y elementos comunes de circulación como escaleras principales y patios estructurantes con sus galerías que, como regla general, no podrán ser privatizados en la intervención. Deberán eliminarse los elementos o volúmenes añadidos que distorsionen la tipología original y los valores arquitectónicos y espaciales de la edificación. Se permite la redistribución de tabiquería sin modificar espacios conformados con techos de diseño singular y unitario. Deberán mantenerse siempre visibles las estructuras y elementos decorativos internos y externos originales, que revistan interés arquitectónico o histórico.

Podrán reponerse elementos estructurales deteriorados repitiendo siempre los sistemas constructivos originales. Con carácter general se excluyen de este supuesto los muros de fábrica.

DETALLE DE LA FINCA



CATALOGO DE ELEMENTOS EN EL CONJUNTO HISTÓRICO - ARTÍSTICO DE JEREZ DE LA FRONTERA



IDENTIFICACION

Denominación Histórica:
 CL CHAPINERIA, Nº 8, (11403), JEREZ DE LA FRONTERA
 CL CHAPINERIA, Nº 8, (11403), JEREZ DE LA FRONTERA
 Sector: VIII Manzana: 58381 Parcela: 12

CARACTERÍSTICAS ARQUITECTÓNICAS

Cronología Predominante: s. XIX
 Cronología Singular:
 Análisis Tipológico: Casa burguesa
 Conservación Tipológica: Original
 Uso actual: Residencial
 Estado conserv.aparente: Bueno

SITUACIÓN



ANALISIS HISTÓRICO DESCRIPTIVO

BIBLIOGRAFÍA

AFECCIONES DE LEGISLACION DE PATRIMONIO

Bien afectado por la Ley 14/2007 del Patrimonio Histórico de Andalucía.
 Afectado por trazado del sistema defensivo:
 Afectado por entorno de BIC:
 Catalogación según legislación Patrimonio:

DETERMINACIONES URBANÍSTICAS

Clasificación Suelo: Suelo Urbano
 Altura edificac. I: II: III: IV: V: VI: VII:
 Interven.Admitida: Rehabilitación con reforma
 Color: Blanco
 Calific.Urbanística: Residencial y compatible
 Grado Catalogac.: Conservación Arquitectónica
 Interven.Fachada: Conservación tipológica
 Protección Arqueol: Nivel III

PRESCRIPCIONES DE CATALOGACIÓN E INTERVENCIÓN

Deberá mantenerse la apariencia exterior y elementos comunes de circulación como escaleras principales y patios estructurantes con sus galerías que, como regla general, no podrán ser privatizados en la intervención. Deberán eliminarse los elementos o volúmenes añadidos que distorsionen la tipología original y los valores arquitectónicos y espaciales de la edificación. Se permite la redistribución de tabiquería sin modificar espacios conformados con techos de diseño singular y unitario. Deberán mantenerse siempre visibles las estructuras y elementos decorativos internos y externos originales, que revistan interés arquitectónico o histórico.

Podrán reponerse elementos estructurales deteriorados repitiendo siempre los sistemas constructivos originales. Con carácter general se excluyen de este supuesto los muros de fábrica.

DETALLE DE LA FINCA

