

CATALOGO DE ELEMENTOS EN EL CONJUNTO HISTÓRICO - ARTÍSTICO DE JEREZ DE LA FRONTERA



IDENTIFICACION

Denominación Histórica:
 CL ESPIRITU SANTO, Nº 6, (11403), JEREZ DE LA FRONTERA
 CL ESPIRITU SANTO, Nº 6, (11403), JEREZ DE LA FRONTERA
 Sector: XI Manzana: 54374 Parcela: 03

CARACTERÍSTICAS ARQUITECTÓNICAS

Cronología Predominante: Fines s. XIX y principios s. XX
 Cronología Singular:
 Análisis Tipológico: Tipología residencial contemporánea
 Conservación Tipológica: Original
 Uso actual: Residencial
 Estado conserv.aparente: Bueno

SITUACIÓN



ANALISIS HISTÓRICO DESCRIPTIVO

BIBLIOGRAFÍA

AFECCIONES DE LEGISLACION DE PATRIMONIO

Bien afectado por la Ley 14/2007 del Patrimonio Histórico de Andalucía.
 Afectado por trazado del sistema defensivo:
 Afectado por entorno de BIC:
 Catalogación según legislación Patrimonio:



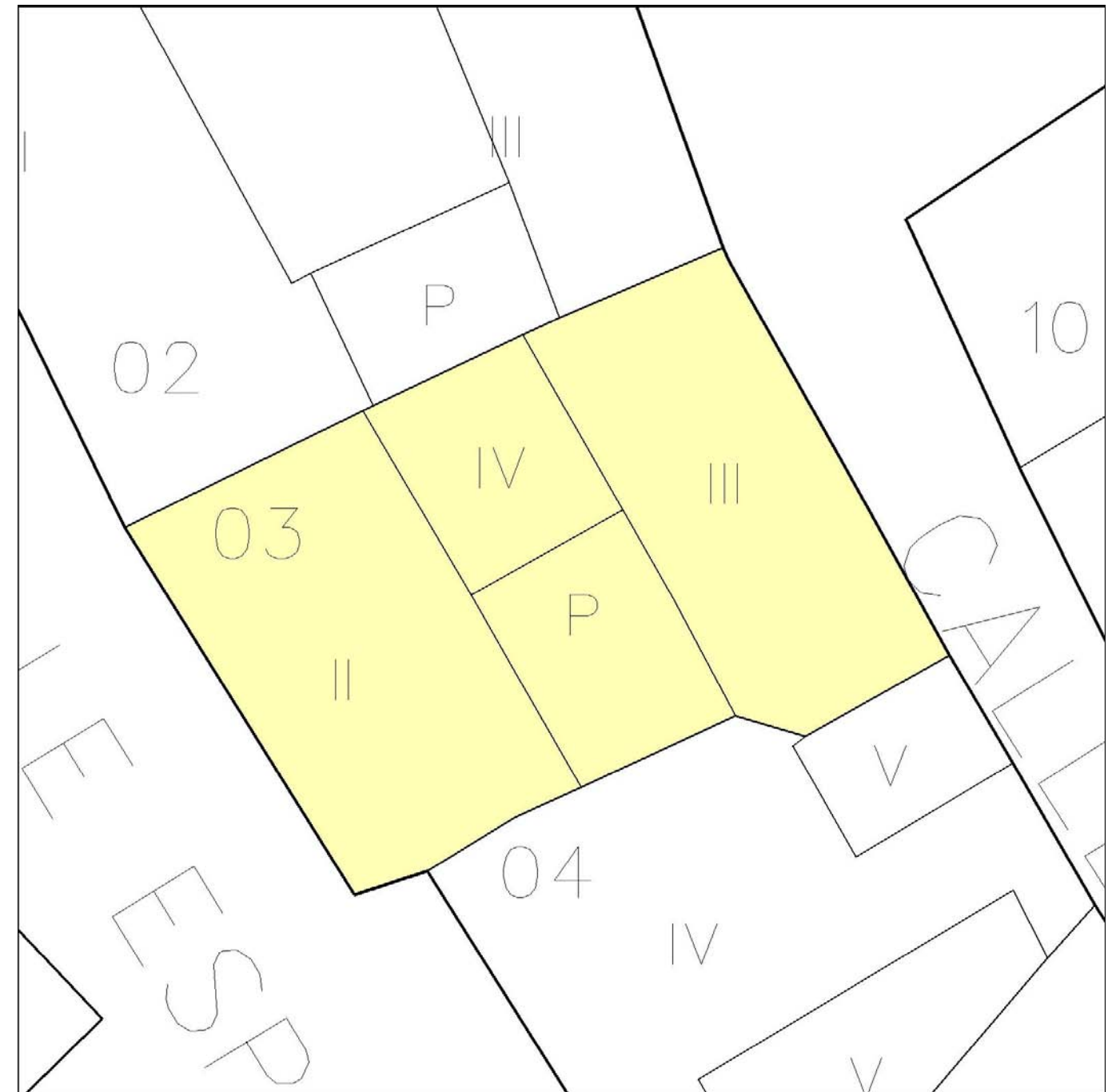
DETERMINACIONES URBANÍSTICAS

Clasificación Suelo: Suelo Urbano
 Calific.Urbanística: Residencial y compatible
 Altura edificac. I: II: III: IV: V: VI: VII:
 Grado Catalogac.: Conservación Arquitectónica
 Interven.Admitida: Rehabilitación parcial
 Interven.Fachada: Conservación tipológica
 Color: Blanco
 Protección Arqueol: Nivel III

PRESCRIPCIONES DE CATALOGACIÓN E INTERVENCIÓN

Deberá mantenerse en todo lo posible la tipología estructural del edificio original en las crujeas, volúmenes, tipo de cubiertas y patios del mismo. Deberán eliminarse los elementos o volúmenes añadidos que distorsionen la tipología original y los valores arquitectónicos y espaciales de la edificación. Cuando existan forjados de muy mala calidad (de rollizos y similares) y en mal estado de conservación podrían sustituirse éstos por otros resueltos con sistemas estructurales contemporáneos.

DETALLE DE LA FINCA



CATALOGO DE ELEMENTOS EN EL CONJUNTO HISTÓRICO - ARTÍSTICO DE JEREZ DE LA FRONTERA

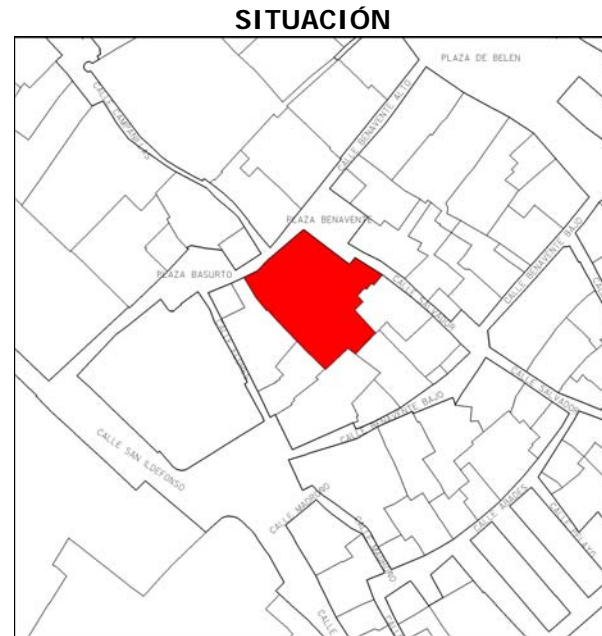


IDENTIFICACION

Denominación Histórica:
Palacio de Núñez-Dávila.
PZ BENAVENTE, Nº 4, (11403), JEREZ DE LA FRONTERA
Sector: XI Manzana: 54384 Parcela: 01

CARACTERÍSTICAS ARQUITECTÓNICAS

Cronología Predominante: s. XVI
Cronología Singular:
Análisis Tipológico: Casa señorial
Conservación Tipológica: Transformación histórica
Uso actual: Residencial
Estado conserv.aparente: Bueno



ANALISIS HISTÓRICO DESCRIPTIVO

Situado en la plaza Benavente, se trata de un notable ejemplar de arquitectura civil de la postrimerías del Renacimiento en la ciudad, fechable en los últimos años del XVI y primeros del XVII. Destaca su portada, flanqueada por columnas corintias pareadas sobre altos plintos. Otros elementos de interés de su fachada son el frontón de la ventana del primer cuerpo y, muy especialmente, el ventanal esquinado geminado, tragajados ambos elementos con rigurosa severidad.

BIBLIOGRAFÍA AAVV.: Jerez. Guía artística y monumental. Madrid: Sílex, 2004

AFECCIONES DE LEGISLACION DE PATRIMONIO

Bien afectado por la Ley 14/2007 del Patrimonio Histórico de Andalucía.
Afectado por trazado del sistema defensivo:
Afectado por entorno de BIC: Palacio Camporreal
Catalogación según legislación Patrimonio: Entorno BIC

DETERMINACIONES URBANÍSTICAS

Clasificación Suelo: Suelo Urbano Calific.Urbanística: Residencial y compatible
Altura edificac. I: II: III: IV: V: VI: VII:
Interven.Admitida: Rehabilitación parcial Interven.Fachada: Conservación tipológica
Color: Blanco Protección Arqueol: Nivel III

PRESCRIPCIONES DE CATALOGACIÓN E INTERVENCIÓN

Deberá mantenerse en todo lo posible la tipología estructural del edificio original en las crujeas, volúmenes, tipo de cubiertas y patios del mismo. Deberán eliminarse los elementos o volúmenes añadidos que distorsionen la tipología original y los valores arquitectónicos y espaciales de la edificación. Cuando existan forjados de muy mala calidad (de rollizos y similares) y en mal estado de conservación podrían sustituirse éstos por otros resueltos con sistemas estructurales contemporáneos.

DETALLE DE LA FINCA



CATALOGO DE ELEMENTOS EN EL CONJUNTO HISTÓRICO - ARTÍSTICO DE JEREZ DE LA FRONTERA



SITUACIÓN



IDENTIFICACION

Denominación Histórica:
CL SALVADOR, Nº 21, (11403), JEREZ DE LA FRONTERA
CL SALVADOR, Nº 21, (11403), JEREZ DE LA FRONTERA
Sector: XI Manzana: 54384 Parcela: 02

CARACTERÍSTICAS ARQUITECTÓNICAS

Cronología Predominante: s. XVIII
Cronología Singular:
Análisis Tipológico: Casa patio
Conservación Tipológica: Rehabilitación reciente
Uso actual: Residencial
Estado conserv.aparente: Bueno

ANALISIS HISTÓRICO DESCRIPTIVO

BIBLIOGRAFÍA

AFECCIONES DE LEGISLACION DE PATRIMONIO

Bien afectado por la Ley 14/2007 del Patrimonio Histórico de Andalucía.
Afectado por trazado del sistema defensivo:
Afectado por entorno de BIC:
Catalogación según legislación Patrimonio:

DETERMINACIONES URBANÍSTICAS


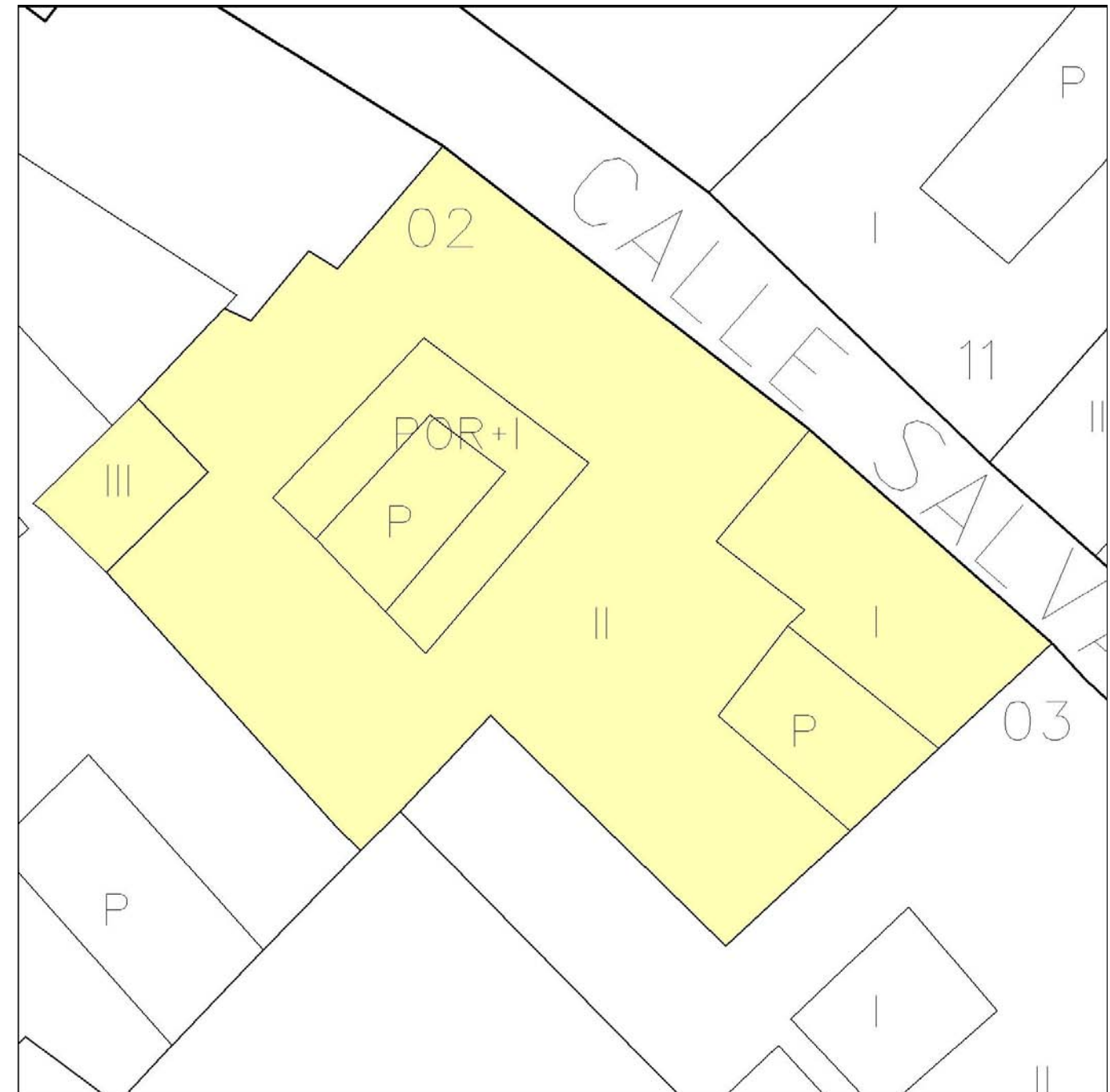
Clasificación Suelo: Suelo Urbano
Altura edificac. I: II: III: IV: V: VI: VII:
Interven.Admitida: Rehabilitación con reforma
Color: Blanco
Calific.Urbanística: Residencial y compatible
Grado Catalogac.: Conservación Arquitectónica
Interven.Fachada: Conservación tipológica
Protección Arqueol: Nivel III

PRESCRIPCIONES DE CATALOGACIÓN E INTERVENCIÓN

Deberá mantenerse la apariencia exterior y elementos comunes de circulación como escaleras principales y patios estructurantes con sus galerías que, como regla general, no podrán ser privatizados en la intervención. Deberán eliminarse los elementos o volúmenes añadidos que distorsionen la tipología original y los valores arquitectónicos y espaciales de la edificación. Se permite la redistribución de tabiquería sin modificar espacios conformados con techos de diseño singular y unitario. Deberán mantenerse siempre visibles las estructuras y elementos decorativos internos y externos originales, que revistan interés arquitectónico o histórico.

Podrán reponerse elementos estructurales deteriorados repitiendo siempre los sistemas constructivos originales. Con carácter general se excluyen de este supuesto los muros de fábrica.

DETALLE DE LA FINCA



CATALOGO DE ELEMENTOS EN EL CONJUNTO HISTÓRICO - ARTÍSTICO DE JEREZ DE LA FRONTERA



IDENTIFICACION

Denominación Histórica:
 CL SALVADOR, Nº 19, (11403), JEREZ DE LA FRONTERA
 CL SALVADOR, Nº 19, (11403), JEREZ DE LA FRONTERA
 Sector: XI Manzana: 54384 Parcela: 03

CARACTERÍSTICAS ARQUITECTÓNICAS

Cronología Predominante: s. XIX
 Cronología Singular:
 Análisis Tipológico: Casa patio con anexos
 Conservación Tipológica: Rehabilitación reciente
 Uso actual: Residencial y comercial
 Estado conserv.aparente: Bueno

SITUACIÓN



ANALISIS HISTÓRICO DESCRIPTIVO

BIBLIOGRAFÍA

AFECCIONES DE LEGISLACION DE PATRIMONIO

Bien afectado por la Ley 14/2007 del Patrimonio Histórico de Andalucía.
 Afectado por trazado del sistema defensivo:
 Afectado por entorno de BIC:
 Catalogación según legislación Patrimonio:

DETERMINACIONES URBANÍSTICAS



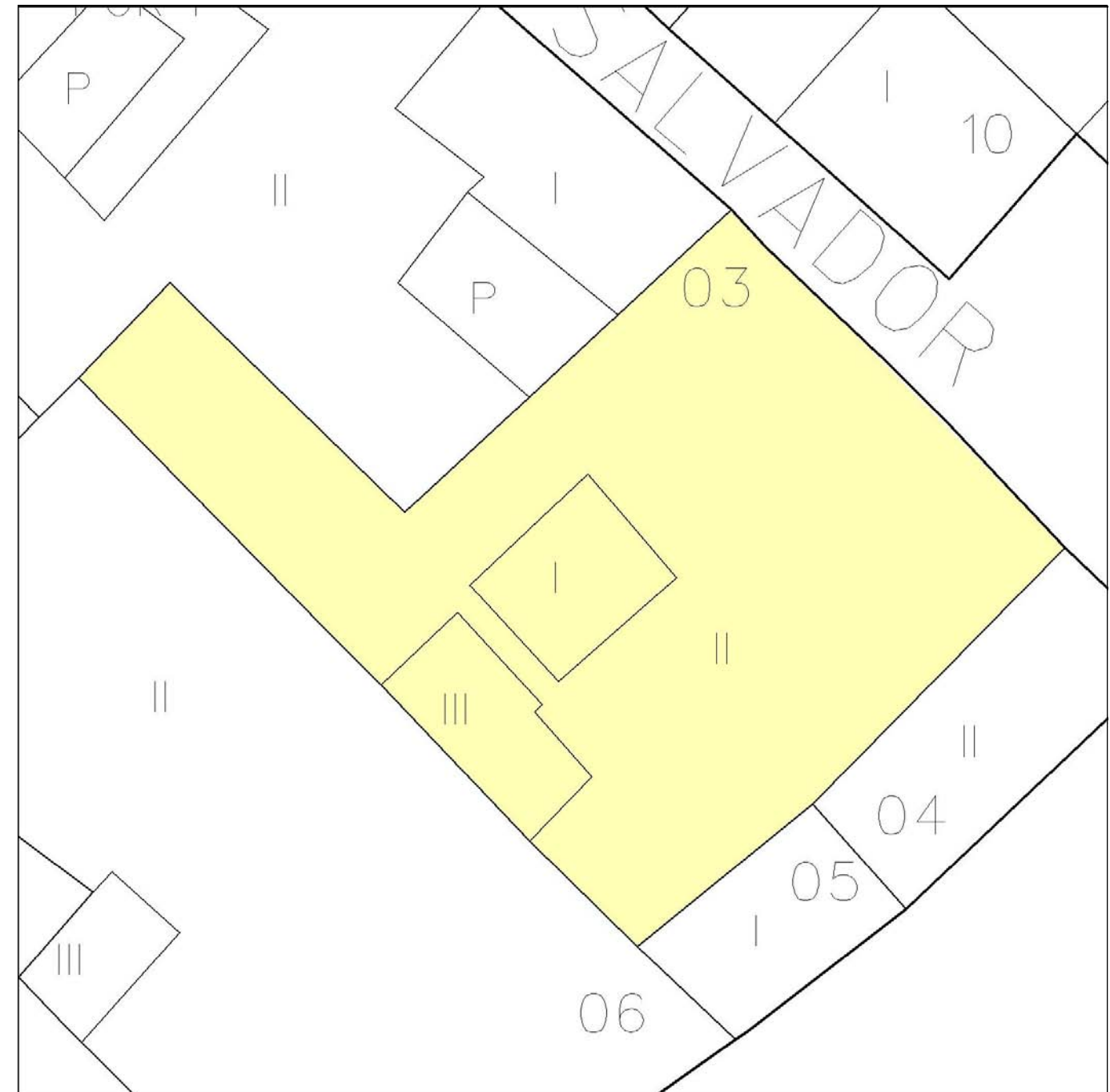
Clasificación Suelo: Suelo Urbano
 Calific.Urbanística: Residencial y compatible
 Altura edificac. I: II: III: IV: V: VI: VII:
 Grado Catalogac.: Conservación Arquitectónica
 Interven.Admitida: Rehabilitación con reforma
 Interven.Fachada: Conservación tipológica
 Color: Blanco
 Protección Arqueol: Nivel III

PRESCRIPCIONES DE CATALOGACIÓN E INTERVENCIÓN

Deberá mantenerse la apariencia exterior y elementos comunes de circulación como escaleras principales y patios estructurantes con sus galerías que, como regla general, no podrán ser privatizados en la intervención. Deberán eliminarse los elementos o volúmenes añadidos que distorsionen la tipología original y los valores arquitectónicos y espaciales de la edificación. Se permite la redistribución de tabiquería sin modificar espacios conformados con techos de diseño singular y unitario. Deberán mantenerse siempre visibles las estructuras y elementos decorativos internos y externos originales, que revistan interés arquitectónico o histórico.

Podrán reponerse elementos estructurales deteriorados repitiendo siempre los sistemas constructivos originales. Con carácter general se excluyen de este supuesto los muros de fábrica.

DETALLE DE LA FINCA



CATALOGO DE ELEMENTOS EN EL CONJUNTO HISTÓRICO - ARTÍSTICO DE JEREZ DE LA FRONTERA



IDENTIFICACION

Denominación Histórica:

CL BENAVENTE BAJO, Nº 8, (11403), JEREZ DE LA FRONTERA

CL BENAVENTE BAJO, Nº 8, (11403), JEREZ DE LA FRONTERA

Sector: XI Manzana: 54384 Parcela: 04

CARACTERÍSTICAS ARQUITECTÓNICAS

Cronología Predominante: s. XIX

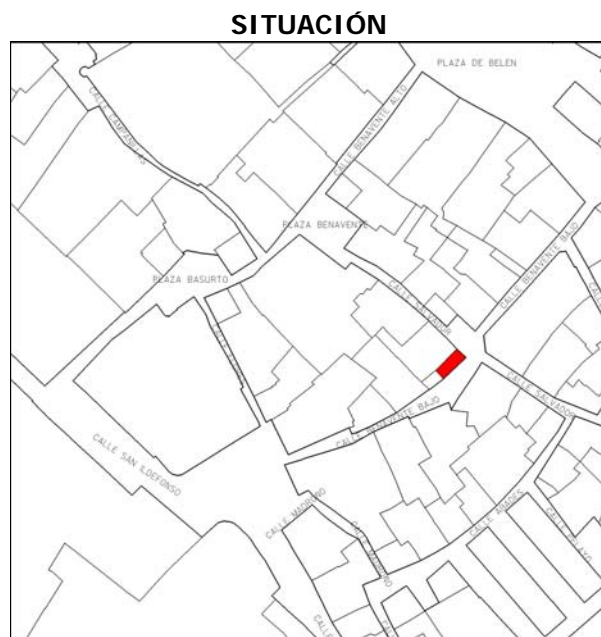
Cronología Singular:

Análisis Tipológico: Casa burguesa

Conservación Tipológica: Transformación histórica

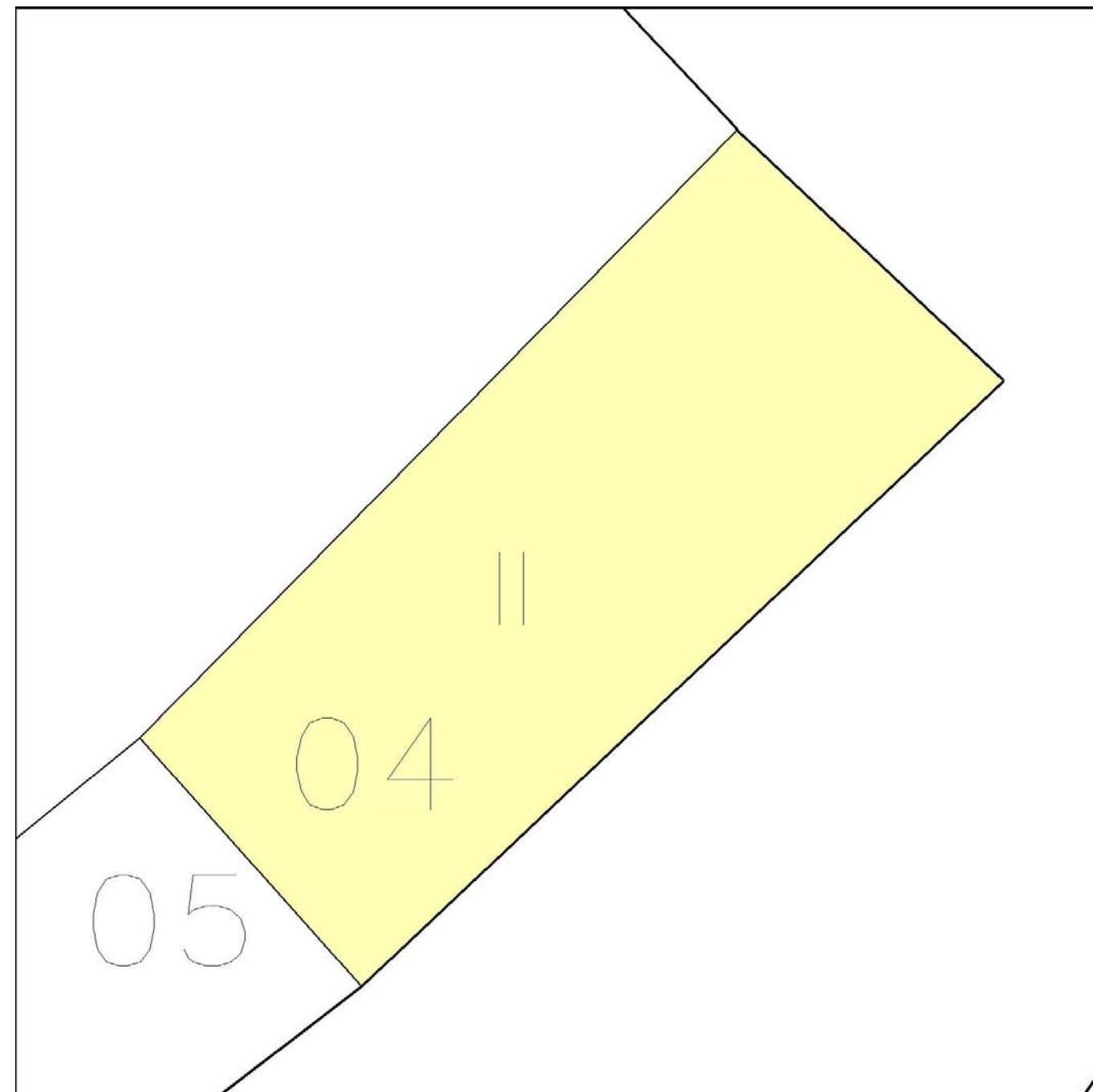
Uso actual: Residencial

Estado conserv.aparente: Bueno



SITUACIÓN

DETALLE DE LA FINCA



ANALISIS HISTÓRICO DESCRIPTIVO

BIBLIOGRAFÍA

AFECCIONES DE LEGISLACION DE PATRIMONIO

Bien afectado por la Ley 14/2007 del Patrimonio Histórico de Andalucía.
Afectado por trazado del sistema defensivo:
Afectado por entorno de BIC:
Catalogación según legislación Patrimonio:

DETERMINACIONES URBANÍSTICAS

Clasificación Suelo: Suelo Urbano

Calific.Urbanística: Residencial y compatible

Altura edificac. I: II: III: IV: V: VI: VII:

Grado Catalogac.: Conservación Arquitectónica

Interven.Admitida: Rehabilitación con reforma

Interven.Fachada: Conservación tipológica

Color: Blanco

Protección Arqueol: Nivel III

PRESCRIPCIONES DE CATALOGACIÓN E INTERVENCIÓN

Deberá mantenerse la apariencia exterior y elementos comunes de circulación como escaleras principales y patios estructurantes con sus galerías que, como regla general, no podrán ser privatizados en la intervención. Deberán eliminarse los elementos o volúmenes añadidos que distorsionen la tipología original y los valores arquitectónicos y espaciales de la edificación. Se permite la redistribución de tabiquería sin modificar espacios conformados con techos de diseño singular y unitario. Deberán mantenerse siempre visibles las estructuras y elementos decorativos internos y externos originales, que revistan interés arquitectónico o histórico.

Podrán reponerse elementos estructurales deteriorados repitiendo siempre los sistemas constructivos originales. Con carácter general se excluyen de este supuesto los muros de fábrica.



CATALOGO DE ELEMENTOS EN EL CONJUNTO HISTÓRICO - ARTÍSTICO DE JEREZ DE LA FRONTERA



IDENTIFICACION

Denominación Histórica:
 Casa de los Basurto
 CL SAN ILDEFONSO, Nº 2, (11403), JEREZ DE LA FRONTERA
 Sector: XI Manzana: 54386 Parcela: 01

CARACTERÍSTICAS ARQUITECTÓNICAS

Cronología Predominante: s. XIX
 Cronología Singular: s. XVI
 Análisis Tipológico: Casa señorial
 Conservación Tipológica: Transformación histórica
 Uso actual: Sin uso
 Estado conserv.aparente: Regular

SITUACIÓN



ANÁLISIS HISTÓRICO DESCRIPTIVO

Dentro de una manzana perteneciente a las Bodegas Domecq se encuentran incrustados algunos restos de lo que fue la casa solariega de los Basurto. Se conserva la portada de la casa, con el blasón familiar, restos de una arcada del XVI, y algunas dependencias.

BIBLIOGRAFÍA

AFECCIONES DE LEGISLACION DE PATRIMONIO

Bien afectado por la Ley 14/2007 del Patrimonio Histórico de Andalucía.
 Afectado por trazado del sistema defensivo:
 Afectado por entorno de BIC:
 Catalogación según legislación Patrimonio:

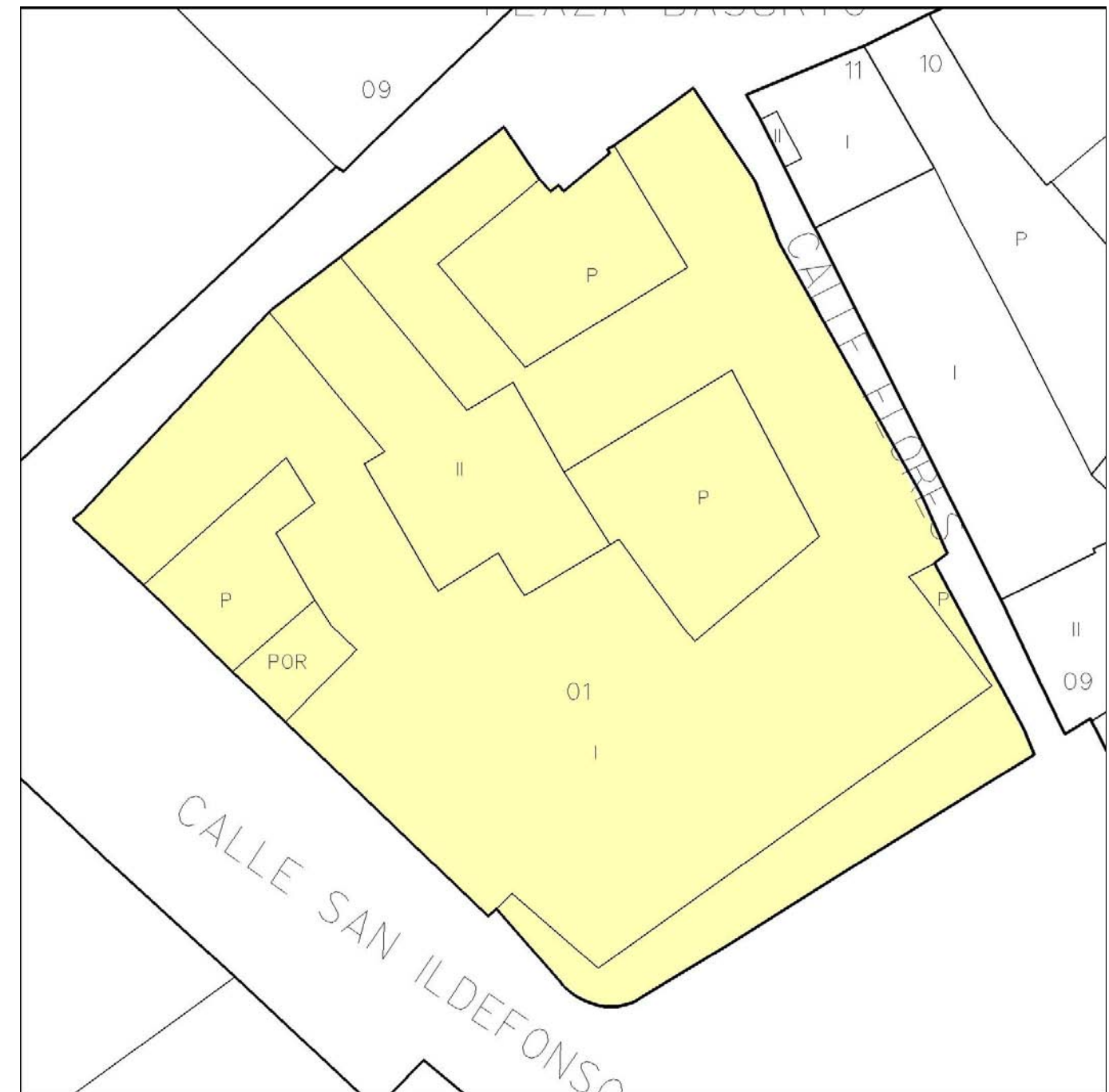
DETERMINACIONES URBANÍSTICAS

Clasificación Suelo: Suelo Urbano Calific.Urbanística: Residencial y compatible
 Altura edificac. I: II: III: IV: V: VI: VII:
 Grado Catalogac.: Interés Genérico
 Interven.Admitida: Rehabilitación parcial Interven.Fachada: Proyecto unitario de reforma
 Color: Blanco Protección Arqueol: Nivel III

PRESCRIPCIONES DE CATALOGACIÓN E INTERVENCIÓN

Deberá mantenerse en todo lo posible la tipología estructural del edificio original en las crujeas, volúmenes, tipo de cubiertas y patios del mismo. Deberán eliminarse los elementos o volúmenes añadidos que distorsionen la tipología original y los valores arquitectónicos y espaciales de la edificación. Cuando existan forjados de muy mala calidad (de rollizos y similares) y en mal estado de conservación podrían sustituirse éstos por otros resueltos con sistemas estructurales contemporáneos.

DETALLE DE LA FINCA



CATALOGO DE ELEMENTOS EN EL CONJUNTO HISTÓRICO - ARTÍSTICO DE JEREZ DE LA FRONTERA



IDENTIFICACION

Denominación Histórica:
 CL SALVADOR, Nº 11, (11403), JEREZ DE LA FRONTERA
 CL SALVADOR, Nº 11, (11403), JEREZ DE LA FRONTERA
 Sector: XI Manzana: 55373 Parcela: 01

CARACTERÍSTICAS ARQUITECTÓNICAS

Cronología Predominante: s. XIX
 Cronología Singular:
 Análisis Tipológico: Casa patio
 Conservación Tipológica: Sin datos
 Uso actual: Residencial
 Estado conserv.aparente: Bueno

SITUACIÓN



ANALISIS HISTÓRICO DESCRIPTIVO

BIBLIOGRAFÍA

AFECCIONES DE LEGISLACION DE PATRIMONIO

Bien afectado por la Ley 14/2007 del Patrimonio Histórico de Andalucía.
 Afectado por trazado del sistema defensivo:
 Afectado por entorno de BIC:
 Catalogación según legislación Patrimonio:

DETERMINACIONES URBANÍSTICAS


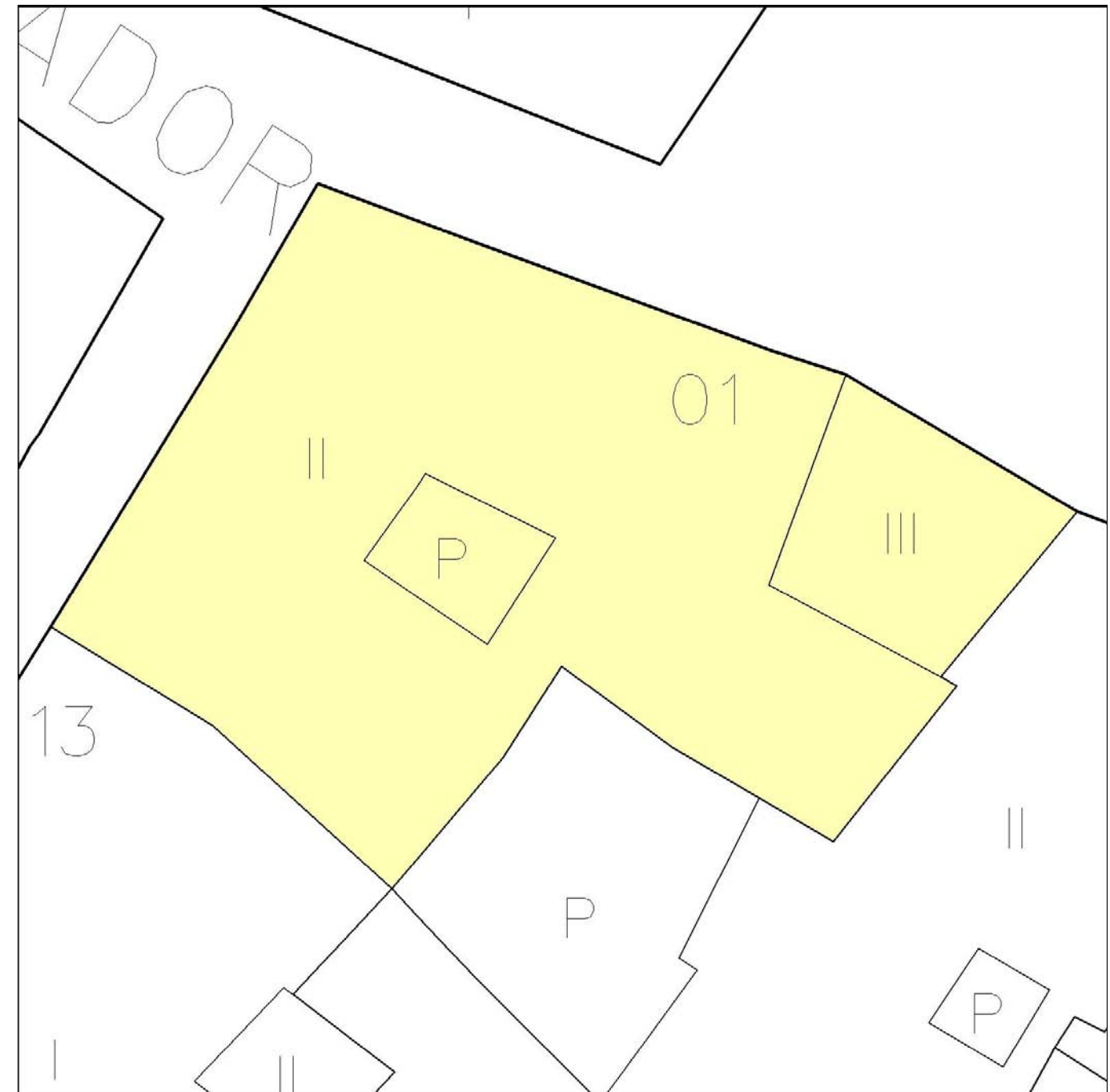
Clasificación Suelo: Suelo Urbano
 Calific.Urbanística: Residencial y compatible
 Altura edificac. I: II: III: IV: V: VI: VII:
 Grado Catalogac.: Conservación Arquitectónica
 Interven.Admitida: Rehabilitación con reforma
 Interven.Fachada: Conservación tipológica
 Color: Blanco
 Protección Arqueol: Nivel III

PRESCRIPCIONES DE CATALOGACIÓN E INTERVENCIÓN

Deberá mantenerse la apariencia exterior y elementos comunes de circulación como escaleras principales y patios estructurantes con sus galerías que, como regla general, no podrán ser privatizados en la intervención. Deberán eliminarse los elementos o volúmenes añadidos que distorsionen la tipología original y los valores arquitectónicos y espaciales de la edificación. Se permite la redistribución de tabiquería sin modificar espacios conformados con techos de diseño singular y unitario. Deberán mantenerse siempre visibles las estructuras y elementos decorativos internos y externos originales, que revistan interés arquitectónico o histórico.

Podrán reponerse elementos estructurales deteriorados repitiendo siempre los sistemas constructivos originales. Con carácter general se excluyen de este supuesto los muros de fábrica.

DETALLE DE LA FINCA



CATALOGO DE ELEMENTOS EN EL CONJUNTO HISTÓRICO - ARTÍSTICO DE JEREZ DE LA FRONTERA



SITUACIÓN



IDENTIFICACION

Denominación Histórica:
 CL SALVADOR, Nº 7, (11403), JEREZ DE LA FRONTERA
 CL SALVADOR, Nº 7, (11403), JEREZ DE LA FRONTERA
 Sector: XI Manzana: 55373 Parcela: 03

CARACTERÍSTICAS ARQUITECTÓNICAS

Cronología Predominante:
 Cronología Singular:
 Análisis Tipológico: Sin datos
 Conservación Tipológica:
 Uso actual: Residencial
 Estado conserv.aparente: Bueno

ANALISIS HISTÓRICO DESCRIPTIVO

BIBLIOGRAFÍA

AFECCIONES DE LEGISLACION DE PATRIMONIO

Bien afectado por la Ley 14/2007 del Patrimonio Histórico de Andalucía.
 Afectado por trazado del sistema defensivo:
 Afectado por entorno de BIC:
 Catalogación según legislación Patrimonio:

DETERMINACIONES URBANÍSTICAS



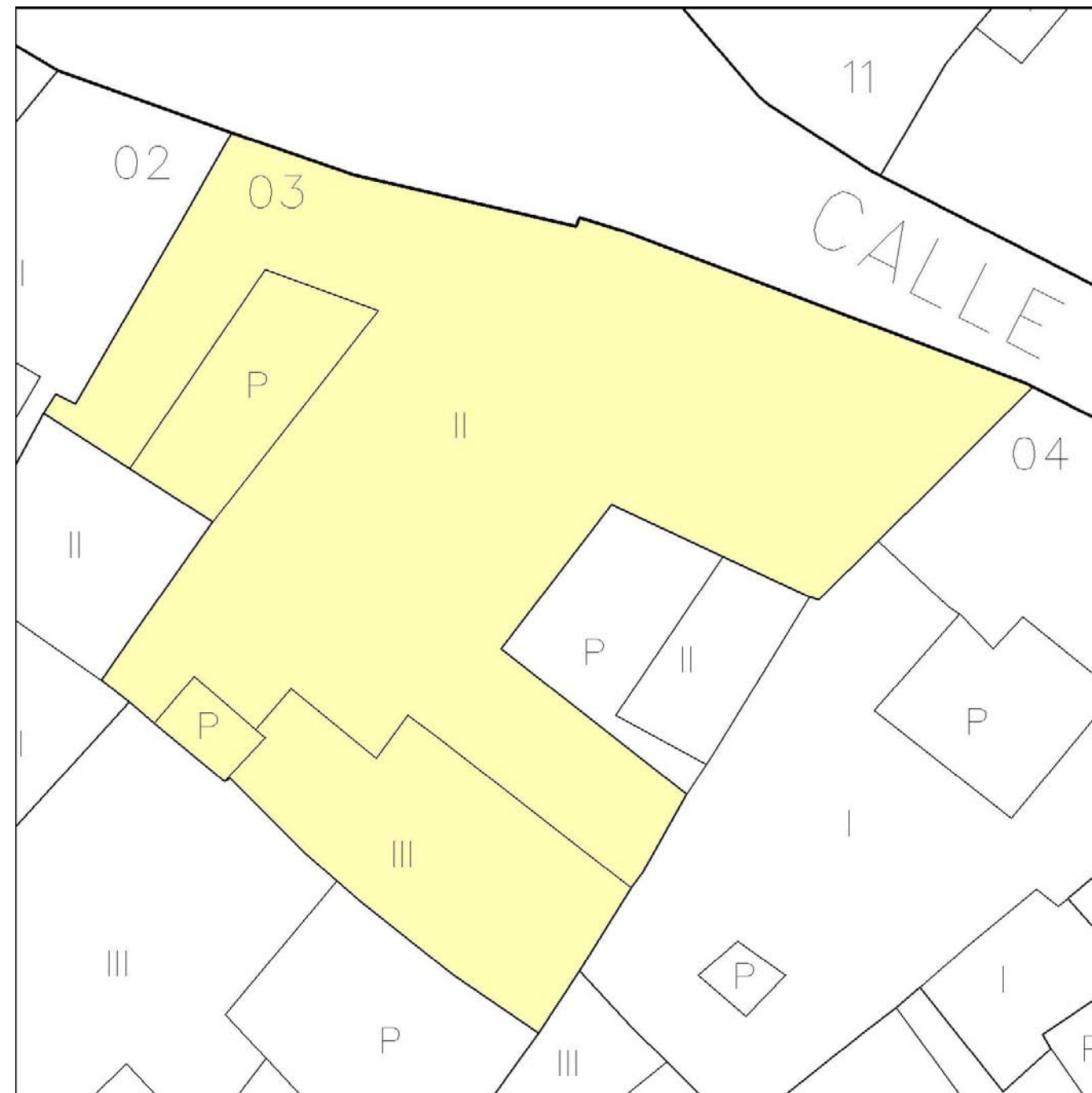
Clasificación Suelo: Suelo Urbano
 Calific.Urbanística: Residencial y compatible
 Altura edificac. I: II: III: IV: V: VI: VII:
 Grado Catalogac.: Conservación Arquitectónica
 Interven.Admitida: Rehabilitación con reforma
 Interven.Fachada: Conservación tipológica
 Color: Blanco
 Protección Arqueol: Nivel III

PRESCRIPCIONES DE CATALOGACIÓN E INTERVENCIÓN

Deberá mantenerse la apariencia exterior y elementos comunes de circulación como escaleras principales y patios estructurantes con sus galerías que, como regla general, no podrán ser privatizados en la intervención. Deberán eliminarse los elementos o volúmenes añadidos que distorsionen la tipología original y los valores arquitectónicos y espaciales de la edificación. Se permite la redistribución de tabiquería sin modificar espacios conformados con techos de diseño singular y unitario. Deberán mantenerse siempre visibles las estructuras y elementos decorativos internos y externos originales, que revistan interés arquitectónico o histórico.

Podrán reponerse elementos estructurales deteriorados repitiendo siempre los sistemas constructivos originales. Con carácter general se excluyen de este supuesto los muros de fábrica.

DETALLE DE LA FINCA



CATALOGO DE ELEMENTOS EN EL CONJUNTO HISTÓRICO - ARTÍSTICO DE JEREZ DE LA FRONTERA



IDENTIFICACION

Denominación Histórica:
 CL SALVADOR, Nº 5, (11403), JEREZ DE LA FRONTERA
 CL SALVADOR, Nº 5, (11403), JEREZ DE LA FRONTERA
 Sector: XI Manzana: 55373 Parcela: 04

CARACTERÍSTICAS ARQUITECTÓNICAS

Cronología Predominante: Medieval
 Cronología Singular:
 Análisis Tipológico: Casa patio
 Conservación Tipológica: Rehabilitación reciente
 Uso actual: Residencial
 Estado conserv.aparente: Bueno

SITUACIÓN



ANALISIS HISTÓRICO DESCRIPTIVO

Casa de gran complejidad y, muy reformada a lo largo del a historia, Conserva numerosos restos arquitectónicos desde la Edad Media hasta nuestros días.

BIBLIOGRAFÍA

AFECCIONES DE LEGISLACION DE PATRIMONIO

Bien afectado por la Ley 14/2007 del Patrimonio Histórico de Andalucía.
 Afectado por trazado del sistema defensivo:
 Afectado por entorno de BIC:
 Catalogación según legislación Patrimonio:

DETERMINACIONES URBANÍSTICAS



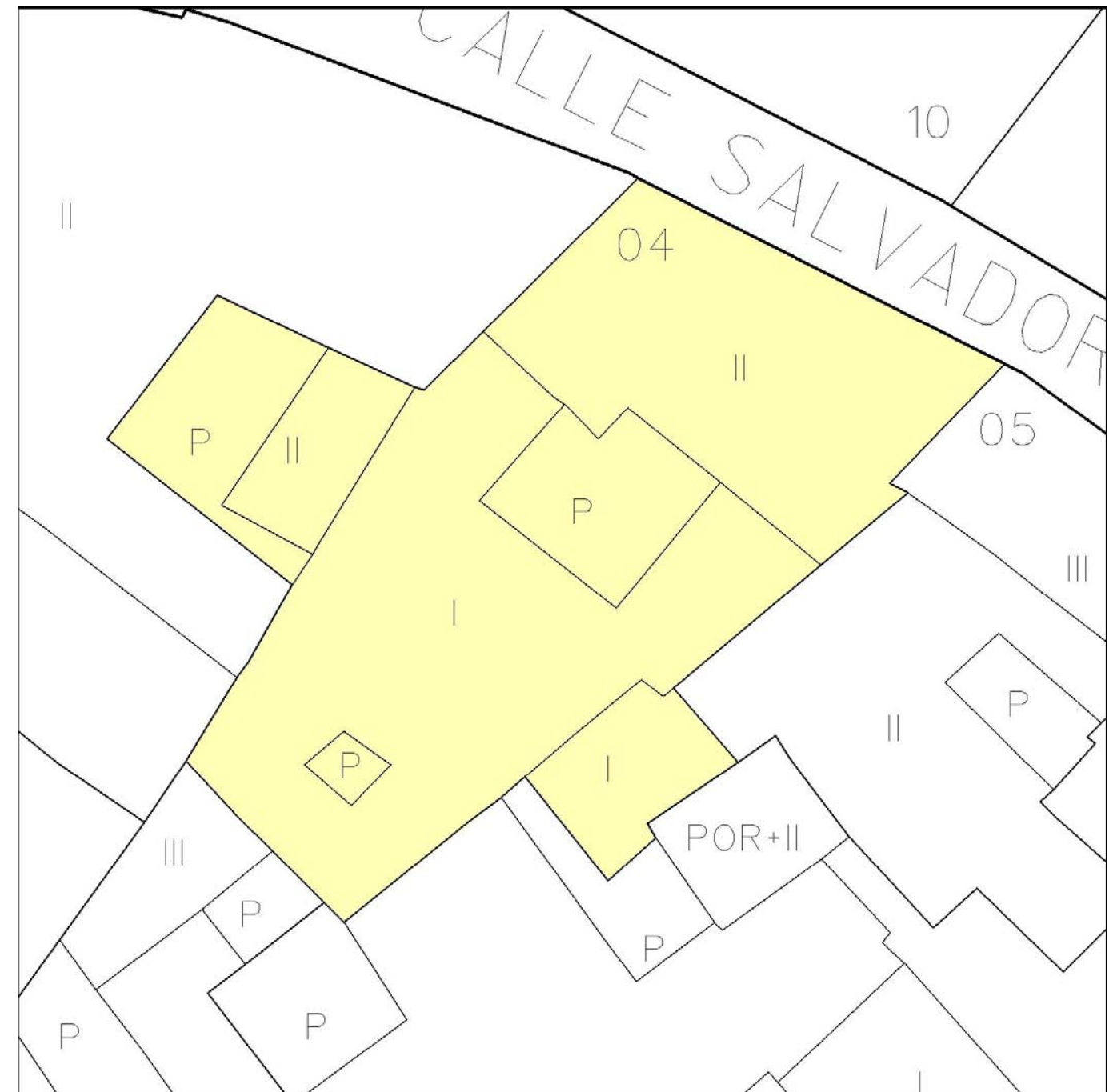
Clasificación Suelo: Suelo Urbano
 Calific.Urbanística: Residencial y compatible
 Altura edificac. I: II: III: IV: V: VI: VII:
 Grado Catalogac.: Interés Genérico
 Interven.Admitida: Rehabilitación con reforma
 Interven.Fachada: Conservación tipológica
 Color: Blanco
 Protección Arqueol: Nivel III

PRESCRIPCIONES DE CATALOGACIÓN E INTERVENCIÓN

Deberá mantenerse la apariencia exterior y elementos comunes de circulación como escaleras principales y patios estructurantes con sus galerías que, como regla general, no podrán ser privatizados en la intervención. Deberán eliminarse los elementos o volúmenes añadidos que distorsionen la tipología original y los valores arquitectónicos y espaciales de la edificación. Se permite la redistribución de tabiquería sin modificar espacios conformados con techos de diseño singular y unitario. Deberán mantenerse siempre visibles las estructuras y elementos decorativos internos y externos originales, que revistan interés arquitectónico o histórico.

Podrán reponerse elementos estructurales deteriorados repitiendo siempre los sistemas constructivos originales. Con carácter general se excluyen de este supuesto los muros de fábrica.

DETALLE DE LA FINCA



CATALOGO DE ELEMENTOS EN EL CONJUNTO HISTÓRICO - ARTÍSTICO DE JEREZ DE LA FRONTERA



IDENTIFICACION

Denominación Histórica:
 CL SALVADOR, Nº 3, (11403), JEREZ DE LA FRONTERA
 CL SALVADOR, Nº 3, (11403), JEREZ DE LA FRONTERA
 Sector: XI Manzana: 55373 Parcela: 05

CARACTERÍSTICAS ARQUITECTÓNICAS

Cronología Predominante: s. XVIII
 Cronología Singular:
 Análisis Tipológico: Casa patio
 Conservación Tipológica: Transformación histórica
 Uso actual: Residencial y comercial
 Estado conserv.aparente: Regular

SITUACIÓN



ANALISIS HISTÓRICO DESCRIPTIVO

BIBLIOGRAFÍA

AFECCIONES DE LEGISLACION DE PATRIMONIO

Bien afectado por la Ley 14/2007 del Patrimonio Histórico de Andalucía.
 Afectado por trazado del sistema defensivo:
 Afectado por entorno de BIC:
 Catalogación según legislación Patrimonio:

DETERMINACIONES URBANÍSTICAS

Clasificación Suelo: Suelo Urbano
 Calific.Urbanística: Residencial y compatible
 Altura edificac. I: II: III: IV: V: VI: VII:
 Grado Catalogac.: Conservación Arquitectónica
 Interven.Admitida: Rehabilitación con reforma
 Interven.Fachada: Conservación tipológica con recuperación formal
 Color: Blanco
 Protección Arqueol: Nivel III

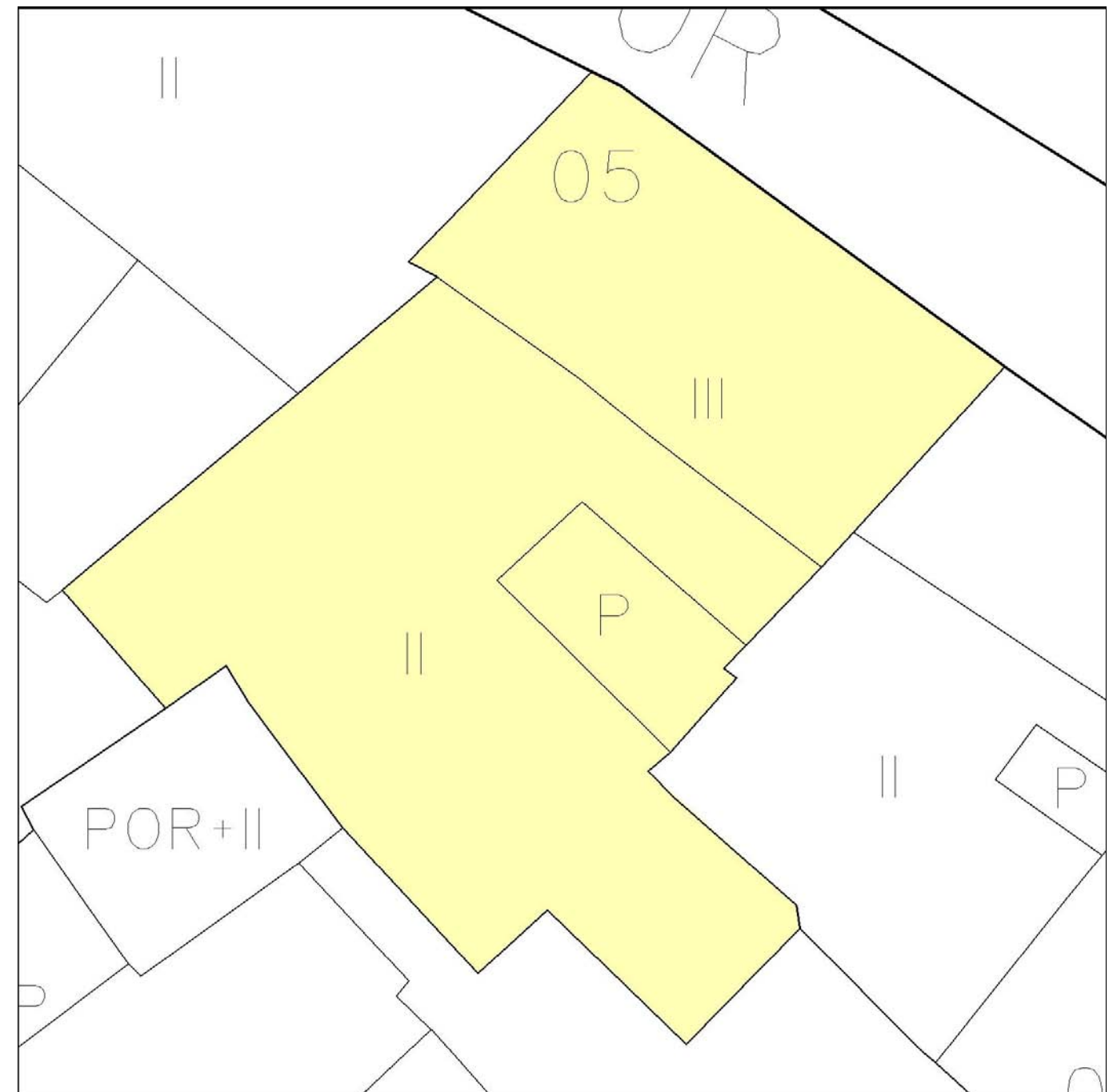
PRESCRIPCIONES DE CATALOGACIÓN E INTERVENCIÓN

Deberá mantenerse la apariencia exterior y elementos comunes de circulación como escaleras principales y patios estructurantes con sus galerías que, como regla general, no podrán ser privatizados en la intervención. Deberán eliminarse los elementos o volúmenes añadidos que distorsionen la tipología original y los valores arquitectónicos y espaciales de la edificación. Se permite la redistribución de tabiquería sin modificar espacios conformados con techos de diseño singular y unitario. Deberán mantenerse siempre visibles las estructuras y elementos decorativos internos y externos originales, que revistan interés arquitectónico o histórico.

Podrán reponerse elementos estructurales deteriorados repitiendo siempre los sistemas constructivos originales. Con carácter general se excluyen de este supuesto los muros de fábrica.

Deberán eliminarse el aplacado del local comercial y la banderola que no cumple la normativa vigente.

DETALLE DE LA FINCA



CATALOGO DE ELEMENTOS EN EL CONJUNTO HISTÓRICO - ARTÍSTICO DE JEREZ DE LA FRONTERA



IDENTIFICACION

Denominación Histórica:
 PZ DEL ARROYO, Nº 43, (11403), JEREZ DE LA FRONTERA
 PZ DEL ARROYO, Nº 43, (11403), JEREZ DE LA FRONTERA
 Sector: XI Manzana: 55373 Parcela: 06

CARACTERÍSTICAS ARQUITECTÓNICAS

Cronología Predominante: s. XVIII
 Cronología Singular:
 Análisis Tipológico: Casa patio
 Conservación Tipológica: Rehabilitación reciente
 Uso actual: Residencial
 Estado conserv.aparente: Bueno

SITUACIÓN



ANALISIS HISTÓRICO DESCRIPTIVO

BIBLIOGRAFÍA

AFECCIONES DE LEGISLACION DE PATRIMONIO

Bien afectado por la Ley 14/2007 del Patrimonio Histórico de Andalucía.
 Afectado por trazado del sistema defensivo:
 Afectado por entorno de BIC:
 Catalogación según legislación Patrimonio:

DETERMINACIONES URBANÍSTICAS

Clasificación Suelo: Suelo Urbano
 Calific.Urbanística: Residencial y compatible
 Altura edificac. I: II: III: IV: V: VI: VII:
 Grado Catalogac.: Conservación Arquitectónica
 Interven.Admitida: Rehabilitación con reforma
 Interven.Fachada: Conservación tipológica
 Color: Blanco
 Protección Arqueol: Nivel III

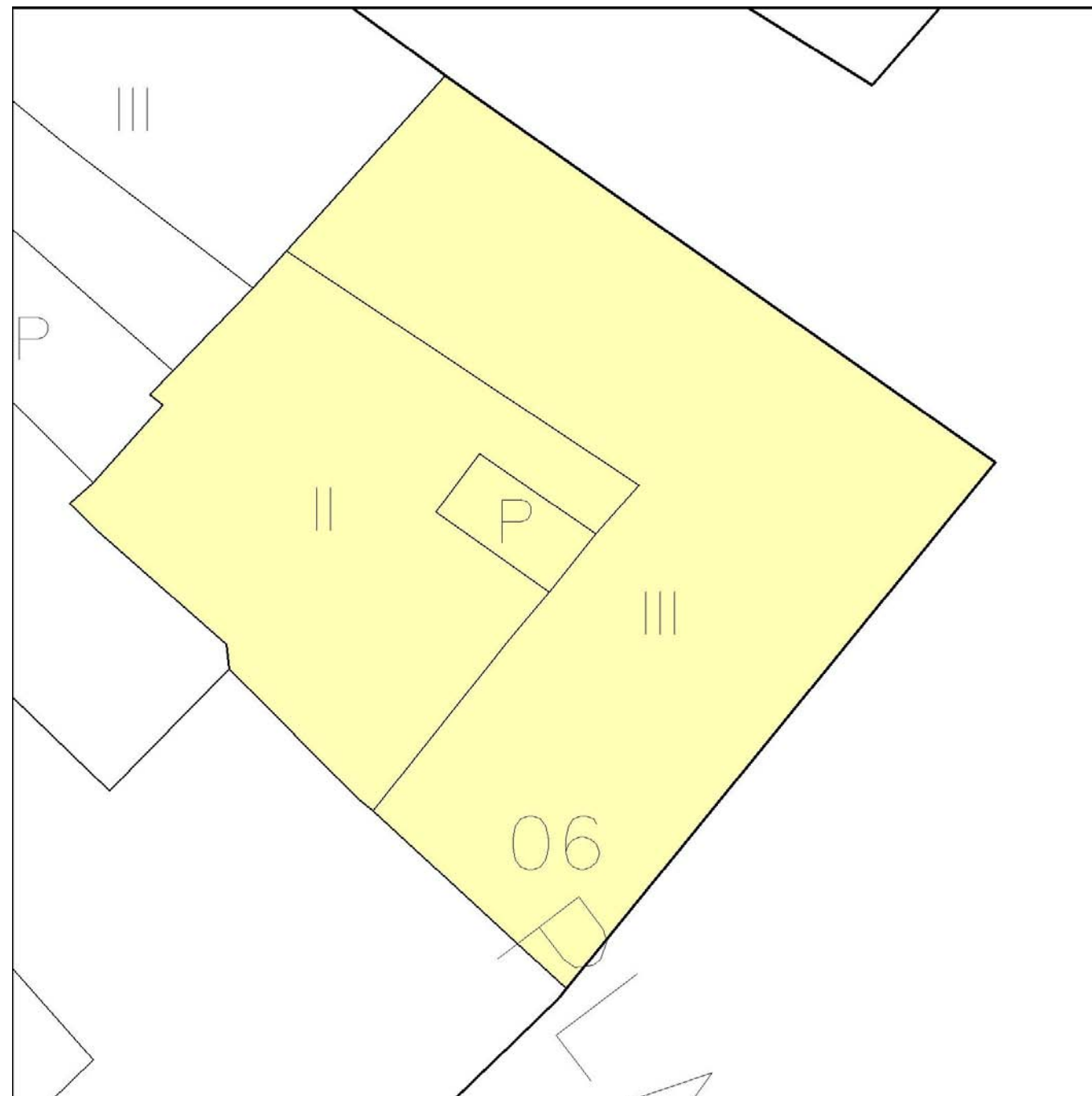
PRESCRIPCIONES DE CATALOGACIÓN E INTERVENCIÓN

Deberá mantenerse la apariencia exterior y elementos comunes de circulación como escaleras principales y patios estructurantes con sus galerías que, como regla general, no podrán ser privatizados en la intervención. Deberán eliminarse los elementos o volúmenes añadidos que distorsionen la tipología original y los valores arquitectónicos y espaciales de la edificación. Se permite la redistribución de tabiquería sin modificar espacios conformados con techos de diseño singular y unitario. Deberán mantenerse siempre visibles las estructuras y elementos decorativos internos y externos originales, que revistan interés arquitectónico o histórico.

Podrán reponerse elementos estructurales deteriorados repitiendo siempre los sistemas constructivos originales. Con carácter general se excluyen de este supuesto los muros de fábrica.

Elemento singular: Rótulo en cerámica de la antigua calle Barraganas.

DETALLE DE LA FINCA



CATALOGO DE ELEMENTOS EN EL CONJUNTO HISTÓRICO - ARTÍSTICO DE JEREZ DE LA FRONTERA



SITUACIÓN



IDENTIFICACION

Denominación Histórica:
PZ DEL ARROYO, Nº 42, (11403), JEREZ DE LA FRONTERA
PZ DEL ARROYO, Nº 42, (11403), JEREZ DE LA FRONTERA
Sector: XI Manzana: 55373 Parcela: 07

CARACTERÍSTICAS ARQUITECTÓNICAS

Cronología Predominante: s. XVIII
Cronología Singular:
Análisis Tipológico: Casa patio con anexos
Conservación Tipológica: Transformación histórica
Uso actual: Sin uso
Estado conserv.aparente: Regular

ANALISIS HISTÓRICO DESCRIPTIVO

El conjunto se compone de tres cuerpos principales: La edificación principal residencial, con la estructura y fachada típica del siglo XVIII donde destaca una sencillísima portada flanqueada por dos pilastras plantas, el granero de dos plantas con bóvedas de arista que se emplaza a la izquierda intrando alineado con la edificación vecina y la construcción de una planta, de fachada curva y construcción más reciente que une los dos cuerpos anteriores.

BIBLIOGRAFÍA

AFECCIONES DE LEGISLACION DE PATRIMONIO

Bien afectado por la Ley 14/2007 del Patrimonio Histórico de Andalucía. Afectado por trazado del sistema defensivo:
Afectado por entorno de BIC:
Catalogación según legislación Patrimonio:

DETERMINACIONES URBANÍSTICAS

Clasificación Suelo: Suelo Urbano Calific.Urbanística: Residencial y compatible
Altura edificac. I: II: III: IV: V: VI: VII:
Interven.Admitida: Rehabilitación con reforma Grado Catalogac.: Interés Genérico
Interven.Fachada: Conservación tipológica
Color: Blanco Protección Arqueol: Nivel III

PRESCRIPCIONES DE CATALOGACIÓN E INTERVENCIÓN

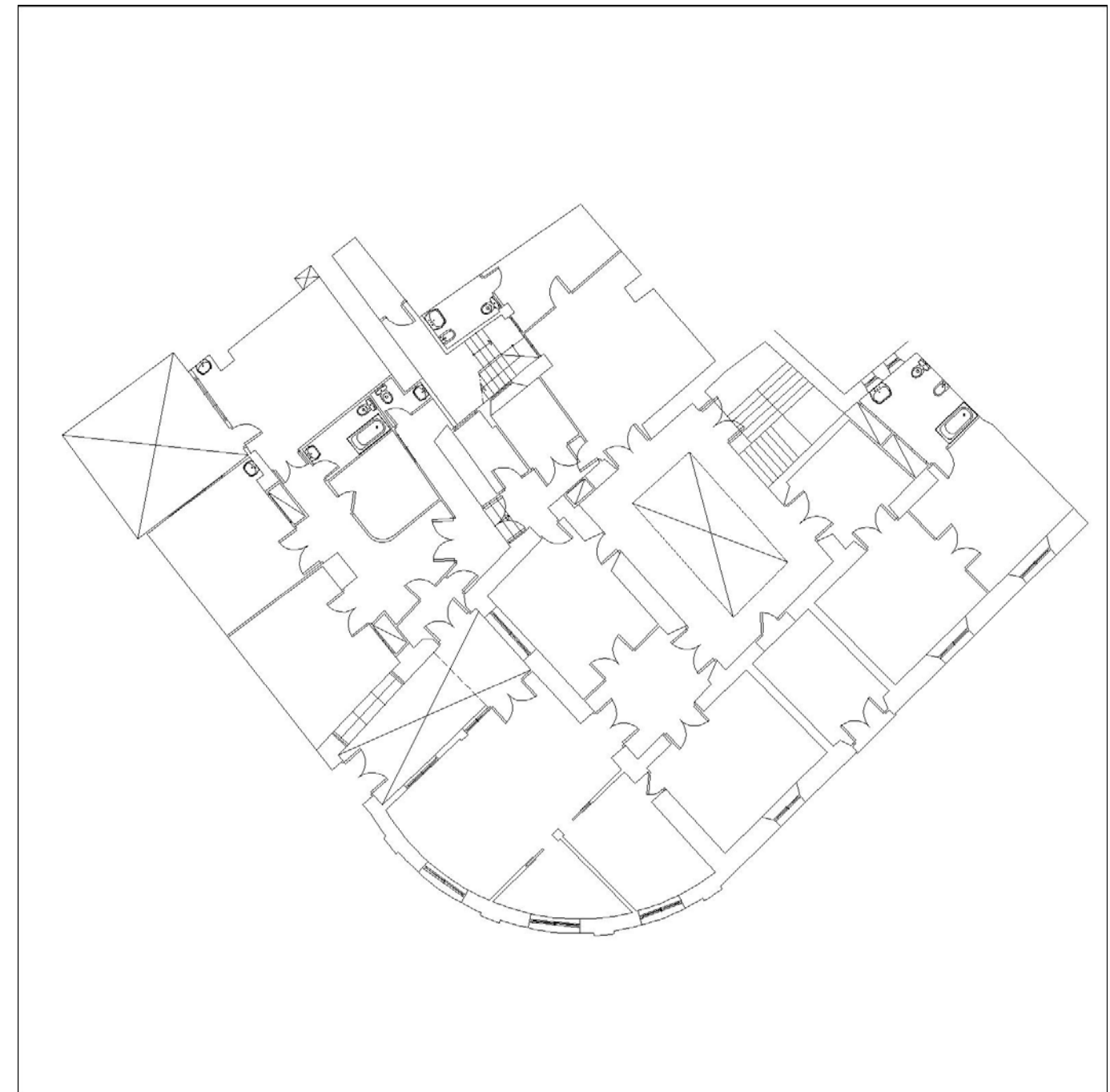
Deberá mantenerse la apariencia exterior y elementos comunes de circulación como escaleras principales y patios estructurantes con sus galerías que, como regla general, no podrán ser privatizados en la intervención. Deberán eliminarse los elementos o volúmenes añadidos que distorsionen la tipología original y los valores arquitectónicos y espaciales de la edificación. Se permite la redistribución de tabiquería sin modificar espacios conformados con techos de diseño singular y unitario. Deberán mantenerse siempre visibles las estructuras y elementos decorativos internos y externos originales, que revistan interés arquitectónico o histórico.

Podrán reponerse elementos estructurales deteriorados repitiendo siempre los sistemas constructivos originales. Con carácter general se excluyen de este supuesto los muros de fábrica.

Se contempla un reajuste de volumen edificado, de acuerdo con lo contemplado en los planos de ordenación. La parte nueva de la edificación se compondrá adecuadamente con la existente.

Elemento singular: Rótulo de calle en cerámica.

DETALLE DE LA FINCA



CATALOGO DE ELEMENTOS EN EL CONJUNTO HISTÓRICO - ARTÍSTICO DE JEREZ DE LA FRONTERA



IDENTIFICACION

Denominación Histórica:
 PZ DEL ARROYO, Nº 41, (11403), JEREZ DE LA FRONTERA
 PZ DEL ARROYO, Nº 41, (11403), JEREZ DE LA FRONTERA
 Sector: XI Manzana: 55373 Parcela: 08

CARACTERÍSTICAS ARQUITECTÓNICAS

Cronología Predominante: s. XIX
 Cronología Singular:
 Análisis Tipológico: Casa patio
 Conservación Tipológica: Transformación histórica
 Uso actual: Res y Act Ec
 Estado conserv.aparente: Regular

SITUACIÓN



ANALISIS HISTÓRICO DESCRIPTIVO

BIBLIOGRAFÍA

AFECCIONES DE LEGISLACION DE PATRIMONIO

Bien afectado por la Ley 14/2007 del Patrimonio Histórico de Andalucía.
 Afectado por trazado del sistema defensivo:
 Afectado por entorno de BIC:
 Catalogación según legislación Patrimonio:

DETERMINACIONES URBANÍSTICAS

Clasificación Suelo: Suelo Urbano
 Calific.Urbanística: Residencial y compatible
 Altura edificac. I: II: III: IV: V: VI: VII:
 Grado Catalogac.: Conservación Arquitectónica
 Interven.Admitida: Rehabilitación con reforma
 Interven.Fachada: Conservación tipológica
 Color: Blanco
 Protección Arqueol: Nivel III


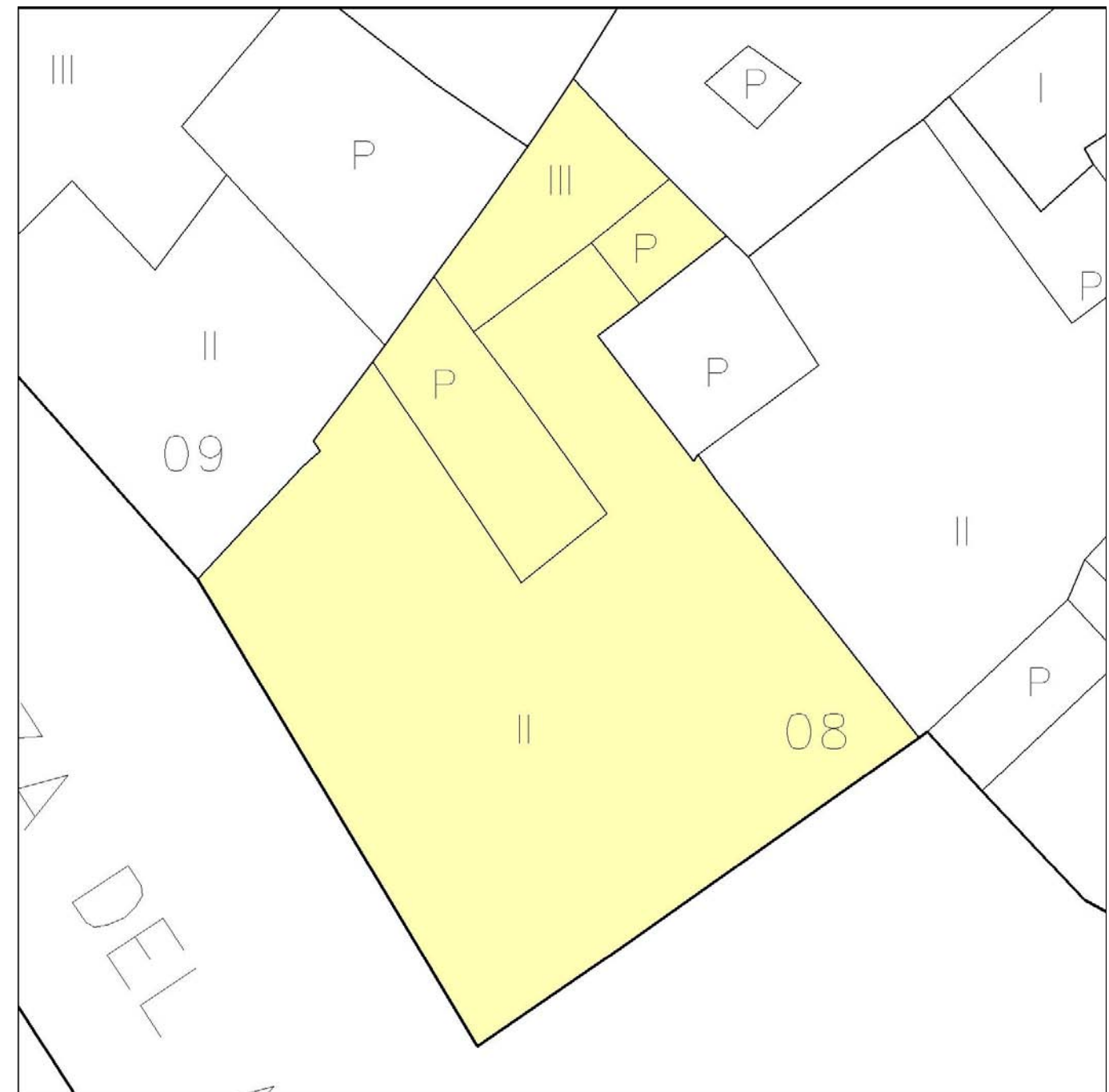
PRESCRIPCIONES DE CATALOGACIÓN E INTERVENCIÓN

Deberá mantenerse la apariencia exterior y elementos comunes de circulación como escaleras principales y patios estructurantes con sus galerías que, como regla general, no podrán ser privatizados en la intervención. Deberán eliminarse los elementos o volúmenes añadidos que distorsionen la tipología original y los valores arquitectónicos y espaciales de la edificación. Se permite la redistribución de tabiquería sin modificar espacios conformados con techos de diseño singular y unitario. Deberán mantenerse siempre visibles las estructuras y elementos decorativos internos y externos originales, que revistan interés arquitectónico o histórico.

Podrán reponerse elementos estructurales deteriorados repitiendo siempre los sistemas constructivos originales. Con carácter general se excluyen de este supuesto los muros de fábrica.

Deberán eliminarse los aparatos de aire acondicionado y antena parabólica colocados en fachada.

DETALLE DE LA FINCA



CATALOGO DE ELEMENTOS EN EL CONJUNTO HISTÓRICO - ARTÍSTICO DE JEREZ DE LA FRONTERA



IDENTIFICACION

Denominación Histórica:
 PZ DEL ARROYO, Nº 40, (11403), JEREZ DE LA FRONTERA
 PZ DEL ARROYO, Nº 40, (11403), JEREZ DE LA FRONTERA
 Sector: XI Manzana: 55373 Parcela: 09

CARACTERÍSTICAS ARQUITECTÓNICAS

Cronología Predominante: s. XIX
 Cronología Singular:
 Análisis Tipológico: Casa patio
 Conservación Tipológica: Transformación histórica
 Uso actual: Residencial
 Estado conserv.aparente: Bueno



ANALISIS HISTÓRICO DESCRIPTIVO

BIBLIOGRAFÍA

AFECCIONES DE LEGISLACION DE PATRIMONIO

Bien afectado por la Ley 14/2007 del Patrimonio Histórico de Andalucía.
 Afectado por trazado del sistema defensivo:
 Afectado por entorno de BIC:
 Catalogación según legislación Patrimonio:

DETERMINACIONES URBANÍSTICAS



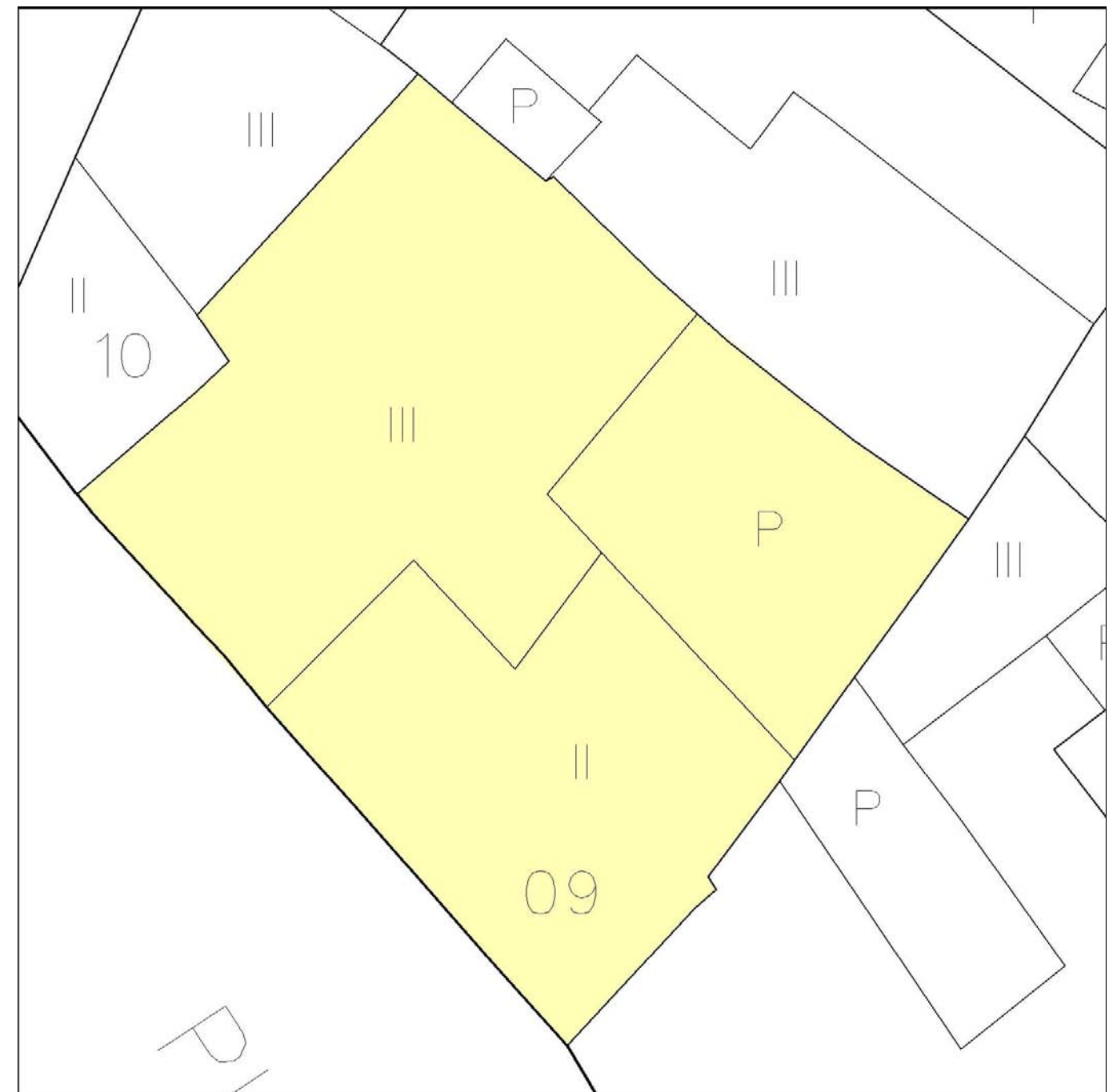
Clasificación Suelo: Suelo Urbano
 Calific.Urbanística: Residencial y compatible
 Altura edificac. I: II: III: IV: V: VI: VII:
 Grado Catalogac.: Conservación Arquitectónica
 Interven.Admitida: Rehabilitación parcial
 Interven.Fachada: Conservación tipológica
 Color: Blanco
 Protección Arqueol: Nivel III

PRESCRIPCIONES DE CATALOGACIÓN E INTERVENCIÓN

Deberá mantenerse en todo lo posible la tipología estructural del edificio original en las crujeas, volúmenes, tipo de cubiertas y patios del mismo. Deberán eliminarse los elementos o volúmenes añadidos que distorsionen la tipología original y los valores arquitectónicos y espaciales de la edificación. Cuando existan forjados de muy mala calidad (de rollizos y similares) y en mal estado de conservación podrían sustituirse éstos por otros resueltos con sistemas estructurales contemporáneos.

Deberá eliminarse el aparato de aire acondicionado colocado en fachada.

DETALLE DE LA FINCA



CATALOGO DE ELEMENTOS EN EL CONJUNTO HISTÓRICO - ARTÍSTICO DE JEREZ DE LA FRONTERA



IDENTIFICACION

Denominación Histórica:
 PZ DEL ARROYO, Nº 39, (11403), JEREZ DE LA FRONTERA
 PZ DEL ARROYO, Nº 39, (11403), JEREZ DE LA FRONTERA
 Sector: XI Manzana: 55373 Parcela: 10

CARACTERÍSTICAS ARQUITECTÓNICAS

Cronología Predominante: s. XVIII
 Cronología Singular:
 Análisis Tipológico: Bodega/ granero
 Conservación Tipológica: Transformación histórica
 Uso actual: Residencial
 Estado conserv.aparente: Bueno

ANALISIS HISTÓRICO DESCRIPTIVO

BIBLIOGRAFÍA

AFECCIONES DE LEGISLACION DE PATRIMONIO

Bien afectado por la Ley 14/2007 del Patrimonio Histórico de Andalucía.
 Afectado por trazado del sistema defensivo:
 Afectado por entorno de BIC:
 Catalogación según legislación Patrimonio:

DETERMINACIONES URBANÍSTICAS

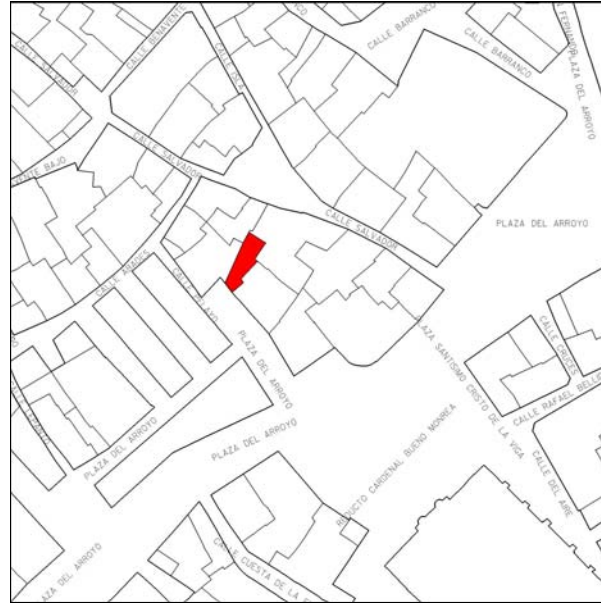
Clasificación Suelo: Suelo Urbano
 Calific.Urbanística: Residencial y compatible
 Altura edificac. I: II: III: IV: V: VI: VII:
 Grado Catalogac.: Conservación Arquitectónica
 Interven.Admitida: Rehabilitación con reforma
 Interven.Fachada: Conservación tipológica con recuperación formal
 Color: Blanco
 Protección Arqueol: Nivel III

PRESCRIPCIONES DE CATALOGACIÓN E INTERVENCIÓN



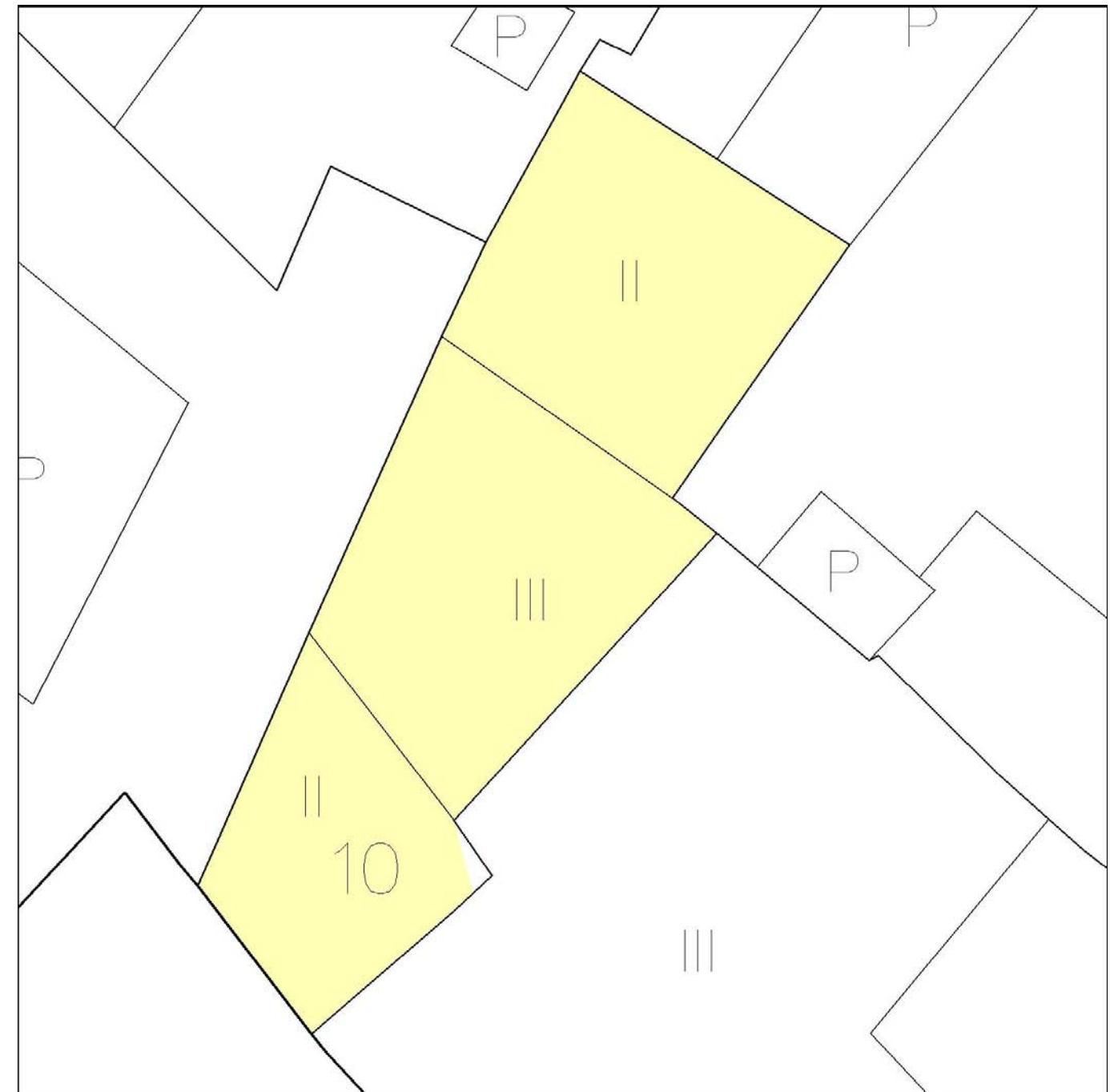
Deberá mantenerse la apariencia exterior y elementos comunes de circulación como escaleras principales y patios estructurantes con sus galerías que, como regla general, no podrán ser privatizados en la intervención. Deberán eliminarse los elementos o volúmenes añadidos que distorsionen la tipología original y los valores arquitectónicos y espaciales de la edificación. Se permite la redistribución de tabiquería sin modificar espacios conformados con techos de diseño singular y unitario. Deberán mantenerse siempre visibles las estructuras y elementos decorativos internos y externos originales, que revistan interés arquitectónico o histórico.

Podrán reponerse elementos estructurales deteriorados repitiendo siempre los sistemas constructivos originales. Con carácter general se excluyen de este supuesto los muros de fábrica.

SITUACIÓN



DETALLE DE LA FINCA



CATALOGO DE ELEMENTOS EN EL CONJUNTO HISTÓRICO - ARTÍSTICO DE JEREZ DE LA FRONTERA



IDENTIFICACION

Denominación Histórica:
PZ DEL ARROYO, Nº 38, (11403), JEREZ DE LA FRONTERA
PZ DEL ARROYO, Nº 38, (11403), JEREZ DE LA FRONTERA
Sector: XI Manzana: 55373 Parcela: 11

CARACTERÍSTICAS ARQUITECTÓNICAS

Cronología Predominante: s. XVIII
Cronología Singular:
Análisis Tipológico: Casa patio con anexos
Conservación Tipológica: Transformación histórica
Uso actual: Residencial
Estado conserv.aparente: Bueno

ANALISIS HISTÓRICO DESCRIPTIVO

BIBLIOGRAFÍA

AFECCIONES DE LEGISLACION DE PATRIMONIO

Bien afectado por la Ley 14/2007 del Patrimonio Histórico de Andalucía.
Afectado por trazado del sistema defensivo:
Afectado por entorno de BIC:
Catalogación según legislación Patrimonio:

DETERMINACIONES URBANÍSTICAS

Clasificación Suelo: Suelo Urbano
Altura edificac. I: II: III: IV: V: VI: VII:
Interven.Admitida: Rehabilitación con reforma
Color: Blanco
Calific.Urbanística: Residencial y compatible
Grado Catalogac.: Conservación Arquitectónica
Interven.Fachada: Conservación tipológica
Protección Arqueol: Nivel III

PRESCRIPCIONES DE CATALOGACIÓN E INTERVENCIÓN



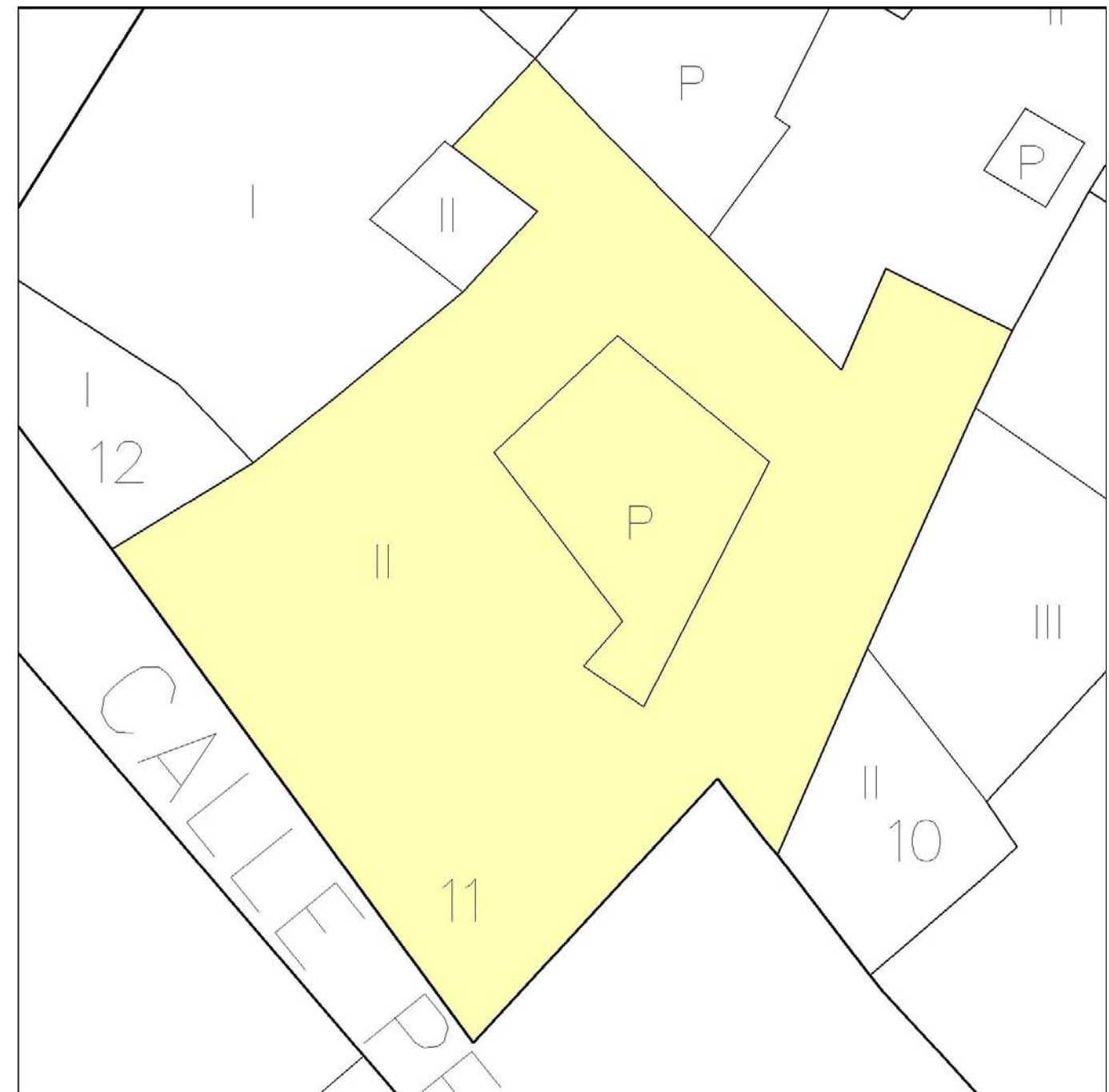
Deberá mantenerse la apariencia exterior y elementos comunes de circulación como escaleras principales y patios estructurantes con sus galerías que, como regla general, no podrán ser privatizados en la intervención. Deberán eliminarse los elementos o volúmenes añadidos que distorsionen la tipología original y los valores arquitectónicos y espaciales de la edificación. Se permite la redistribución de tabiquería sin modificar espacios conformados con techos de diseño singular y unitario. Deberán mantenerse siempre visibles las estructuras y elementos decorativos internos y externos originales, que revistan interés arquitectónico o histórico.

Podrán reponerse elementos estructurales deteriorados repitiendo siempre los sistemas constructivos originales. Con carácter general se excluyen de este supuesto los muros de fábrica.

SITUACIÓN



DETALLE DE LA FINCA



CATALOGO DE ELEMENTOS EN EL CONJUNTO HISTÓRICO - ARTÍSTICO DE JEREZ DE LA FRONTERA



IDENTIFICACION

Denominación Histórica:
CL BENAVENTE BAJO, Nº 13, (11403), JEREZ DE LA FRONTERA
CL BENAVENTE BAJO, Nº 13, (11403), JEREZ DE LA FRONTERA
Sector: XI Manzana: 55378 Parcela: 02

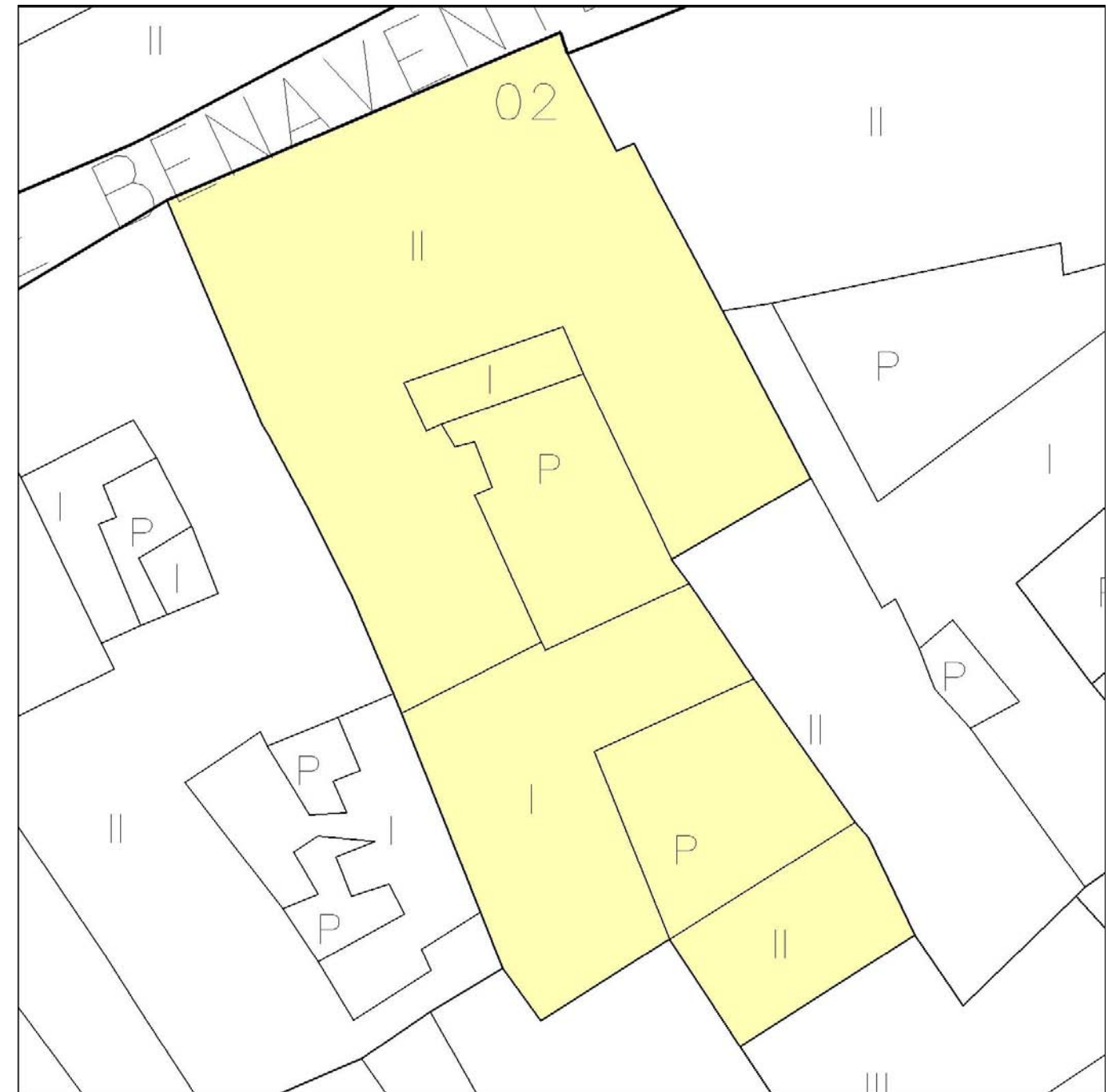
CARACTERÍSTICAS ARQUITECTÓNICAS

Cronología Predominante: s. XIX
Cronología Singular:
Análisis Tipológico: Casa patio
Conservación Tipológica: Sin datos
Uso actual: Residencial
Estado conserv.aparente: Bueno

SITUACIÓN



DETALLE DE LA FINCA



ANALISIS HISTÓRICO DESCRIPTIVO

BIBLIOGRAFÍA

AFECCIONES DE LEGISLACION DE PATRIMONIO

Bien afectado por la Ley 14/2007 del Patrimonio Histórico de Andalucía.
Afectado por trazado del sistema defensivo:
Afectado por entorno de BIC:
Catalogación según legislación Patrimonio:



DETERMINACIONES URBANÍSTICAS

Clasificación Suelo: Suelo Urbano
Altura edificac. I: II: III: IV: V: VI: VII:
Interven.Admitida: Rehabilitación con reforma
Color: Blanco
Calific.Urbanística: Residencial y compatible
Grado Catalogac.: Conservación Arquitectónica
Interven.Fachada: Conservación tipológica
Protección Arqueol: Nivel III

PRESCRIPCIONES DE CATALOGACIÓN E INTERVENCIÓN

Deberá mantenerse la apariencia exterior y elementos comunes de circulación como escaleras principales y patios estructurantes con sus galerías que, como regla general, no podrán ser privatizados en la intervención. Deberán eliminarse los elementos o volúmenes añadidos que distorsionen la tipología original y los valores arquitectónicos y espaciales de la edificación. Se permite la redistribución de tabiquería sin modificar espacios conformados con techos de diseño singular y unitario. Deberán mantenerse siempre visibles las estructuras y elementos decorativos internos y externos originales, que revistan interés arquitectónico o histórico.

Podrán reponerse elementos estructurales deteriorados repitiendo siempre los sistemas constructivos originales. Con carácter general se excluyen de este supuesto los muros de fábrica.



CATALOGO DE ELEMENTOS EN EL CONJUNTO HISTÓRICO - ARTÍSTICO DE JEREZ DE LA FRONTERA



IDENTIFICACION

Denominación Histórica:
 CL BENAVENTE BAJO, Nº 11, (11403), JEREZ DE LA FRONTERA
 CL BENAVENTE BAJO, Nº 11, (11403), JEREZ DE LA FRONTERA
 Sector: XI Manzana: 55378 Parcela: 03

CARACTERÍSTICAS ARQUITECTÓNICAS

Cronología Predominante: Tradicional
 Cronología Singular:
 Análisis Tipológico: Patio de vecinos
 Conservación Tipológica: Original
 Uso actual: Residencial
 Estado conserv.aparente: Bueno

SITUACIÓN



ANALISIS HISTÓRICO DESCRIPTIVO

BIBLIOGRAFÍA

AFECCIONES DE LEGISLACION DE PATRIMONIO

Bien afectado por la Ley 14/2007 del Patrimonio Histórico de Andalucía.
 Afectado por trazado del sistema defensivo:
 Afectado por entorno de BIC:
 Catalogación según legislación Patrimonio:



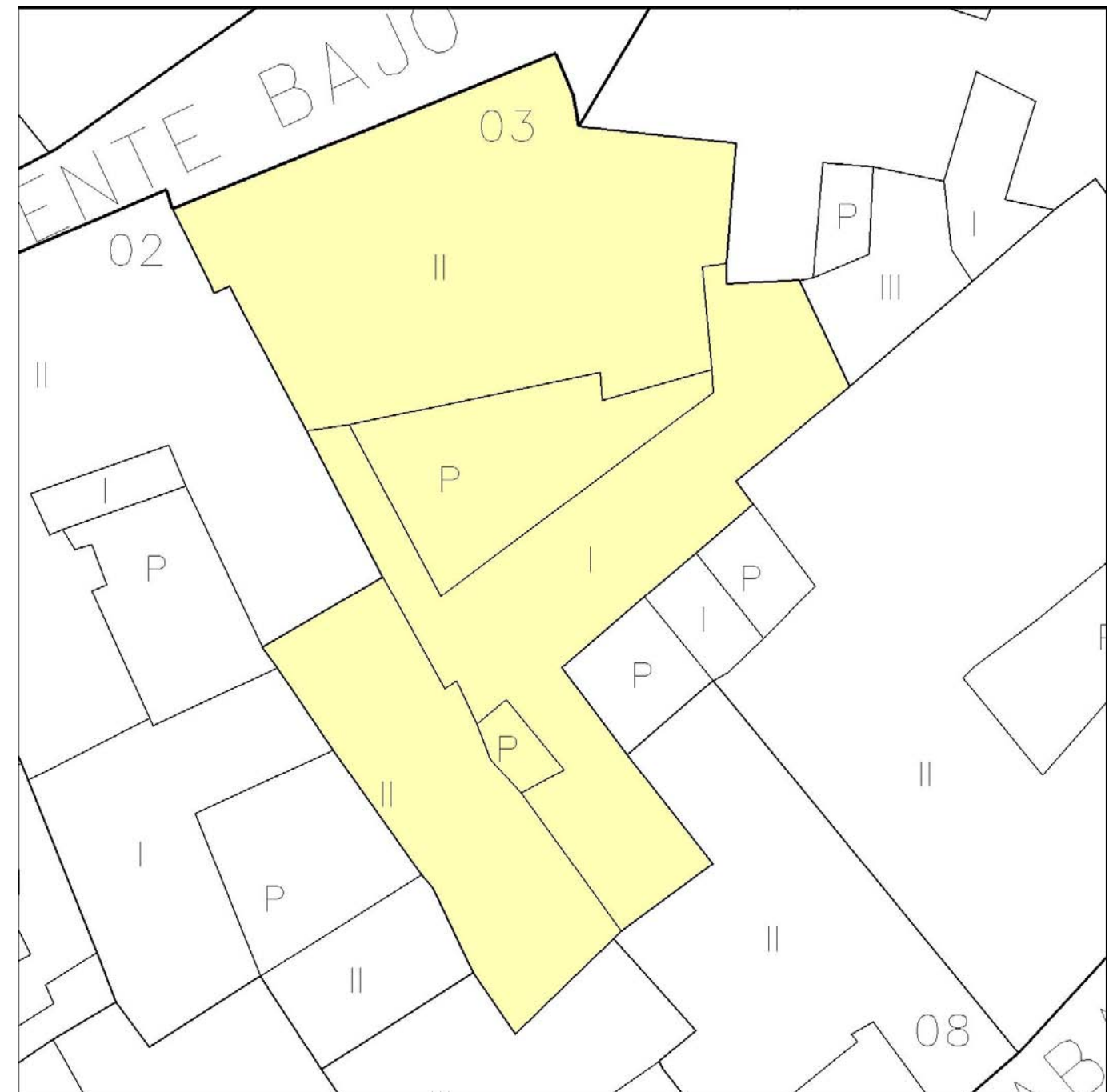
DETERMINACIONES URBANÍSTICAS

Clasificación Suelo: Suelo Urbano
 Calific.Urbanística: Residencial y compatible
 Altura edificac. I: II: III: IV: V: VI: VII:
 Grado Catalogac.: Conservación Arquitectónica
 Interven.Admitida: Rehabilitación parcial
 Interven.Fachada: Conservación tipológica
 Color: Blanco
 Protección Arqueol: Nivel III

PRESCRIPCIONES DE CATALOGACIÓN E INTERVENCIÓN

Deberá mantenerse en todo lo posible la tipología estructural del edificio original en las crujeas, volúmenes, tipo de cubiertas y patios del mismo. Deberán eliminarse los elementos o volúmenes añadidos que distorsionen la tipología original y los valores arquitectónicos y espaciales de la edificación. Cuando existan forjados de muy mala calidad (de rollizos y similares) y en mal estado de conservación podrían sustituirse éstos por otros resueltos con sistemas estructurales contemporáneos.

DETALLE DE LA FINCA



CATALOGO DE ELEMENTOS EN EL CONJUNTO HISTÓRICO - ARTÍSTICO DE JEREZ DE LA FRONTERA



SITUACIÓN



IDENTIFICACION

Denominación Histórica:
 CL SALVADOR, Nº 17, (11403), JEREZ DE LA FRONTERA
 CL SALVADOR, Nº 17, (11403), JEREZ DE LA FRONTERA
 Sector: XI Manzana: 55378 Parcela: 04

CARACTERÍSTICAS ARQUITECTÓNICAS

Cronología Predominante: s. XIX
 Cronología Singular:
 Análisis Tipológico: Casa patio
 Conservación Tipológica: Original
 Uso actual: Residencial
 Estado conserv.aparente: Regular

ANALISIS HISTÓRICO DESCRIPTIVO

BIBLIOGRAFÍA

AFECCIONES DE LEGISLACION DE PATRIMONIO

Bien afectado por la Ley 14/2007 del Patrimonio Histórico de Andalucía.
 Afectado por trazado del sistema defensivo:
 Afectado por entorno de BIC:
 Catalogación según legislación Patrimonio:

DETERMINACIONES URBANÍSTICAS

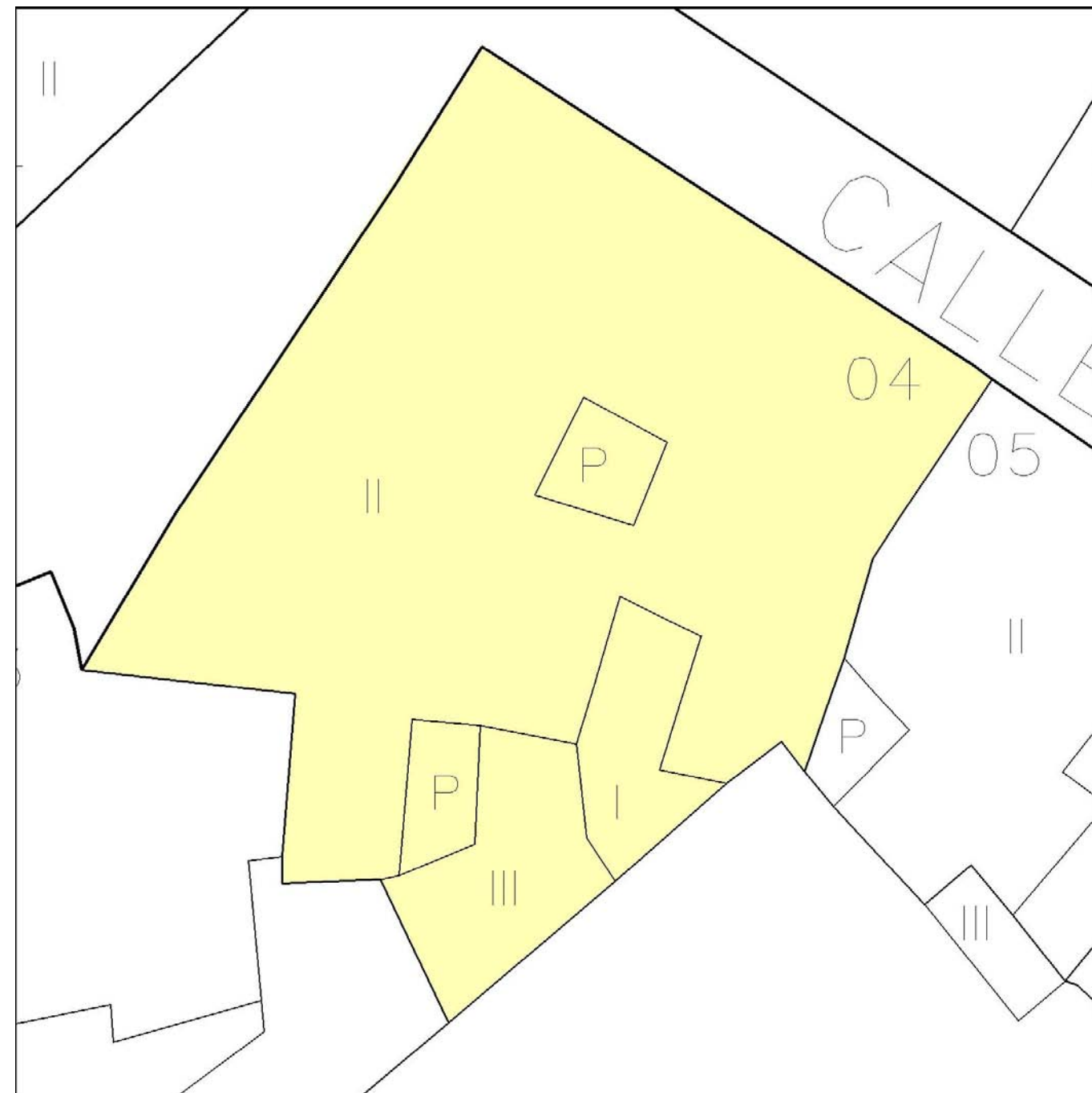
Clasificación Suelo: Suelo Urbano
 Calific.Urbanística: Residencial y compatible
 Altura edificac. I: II: III: IV: V: VI: VII:
 Grado Catalogac.: Conservación Arquitectónica
 Interven.Admitida: Rehabilitación con reforma
 Interven.Fachada: Conservación tipológica con recuperación formal
 Color: Blanco
 Protección Arqueol: Nivel III

PRESCRIPCIONES DE CATALOGACIÓN E INTERVENCIÓN

Deberá mantenerse la apariencia exterior y elementos comunes de circulación como escaleras principales y patios estructurantes con sus galerías que, como regla general, no podrán ser privatizados en la intervención. Deberán eliminarse los elementos o volúmenes añadidos que distorsionen la tipología original y los valores arquitectónicos y espaciales de la edificación. Se permite la redistribución de tabiquería sin modificar espacios conformados con techos de diseño singular y unitario. Deberán mantenerse siempre visibles las estructuras y elementos decorativos internos y externos originales, que revistan interés arquitectónico o histórico.

Podrán reponerse elementos estructurales deteriorados repitiendo siempre los sistemas constructivos originales. Con carácter general se excluyen de este supuesto los muros de fábrica.

DETALLE DE LA FINCA



CATALOGO DE ELEMENTOS EN EL CONJUNTO HISTÓRICO - ARTÍSTICO DE JEREZ DE LA FRONTERA



SITUACIÓN



IDENTIFICACION

Denominación Histórica:
 CL SALVADOR, Nº 13, (11403), JEREZ DE LA FRONTERA
 CL SALVADOR, Nº 13, (11403), JEREZ DE LA FRONTERA
 Sector: XI Manzana: 55378 Parcela: 06

CARACTERÍSTICAS ARQUITECTÓNICAS

Cronología Predominante: s. XVIII
 Cronología Singular:
 Análisis Tipológico: Casa patio
 Conservación Tipológica: Transformación histórica
 Uso actual: Residencial
 Estado conserv.aparente: Bueno

ANALISIS HISTÓRICO DESCRIPTIVO

BIBLIOGRAFÍA

AFECCIONES DE LEGISLACION DE PATRIMONIO

Bien afectado por la Ley 14/2007 del Patrimonio Histórico de Andalucía.
 Afectado por trazado del sistema defensivo:
 Afectado por entorno de BIC:
 Catalogación según legislación Patrimonio:

DETERMINACIONES URBANÍSTICAS


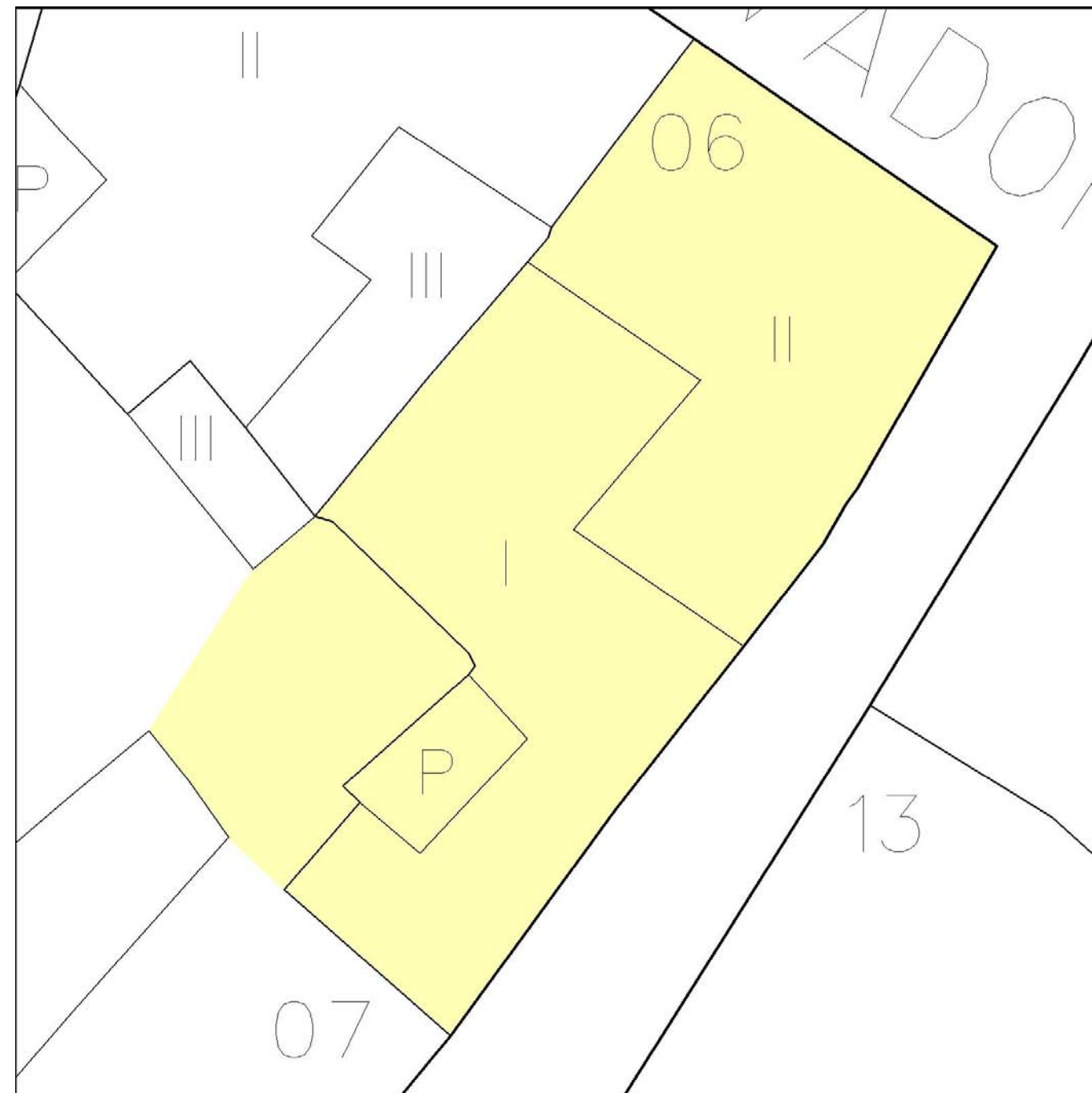
Clasificación Suelo: Suelo Urbano
 Calific.Urbanística: Residencial y compatible
 Altura edificac. I: II: III: IV: V: VI: VII:
 Grado Catalogac.: Conservación Arquitectónica
 Interven.Admitida: Rehabilitación con reforma
 Interven.Fachada: Conservación tipológica
 Color: Blanco
 Protección Arqueol: Nivel III

PRESCRIPCIONES DE CATALOGACIÓN E INTERVENCIÓN

Deberá mantenerse la apariencia exterior y elementos comunes de circulación como escaleras principales y patios estructurantes con sus galerías que, como regla general, no podrán ser privatizados en la intervención. Deberán eliminarse los elementos o volúmenes añadidos que distorsionen la tipología original y los valores arquitectónicos y espaciales de la edificación. Se permite la redistribución de tabiquería sin modificar espacios conformados con techos de diseño singular y unitario. Deberán mantenerse siempre visibles las estructuras y elementos decorativos internos y externos originales, que revistan interés arquitectónico o histórico.

Podrán reponerse elementos estructurales deteriorados repitiendo siempre los sistemas constructivos originales. Con carácter general se excluyen de este supuesto los muros de fábrica.

DETALLE DE LA FINCA



CATALOGO DE ELEMENTOS EN EL CONJUNTO HISTÓRICO - ARTÍSTICO DE JEREZ DE LA FRONTERA



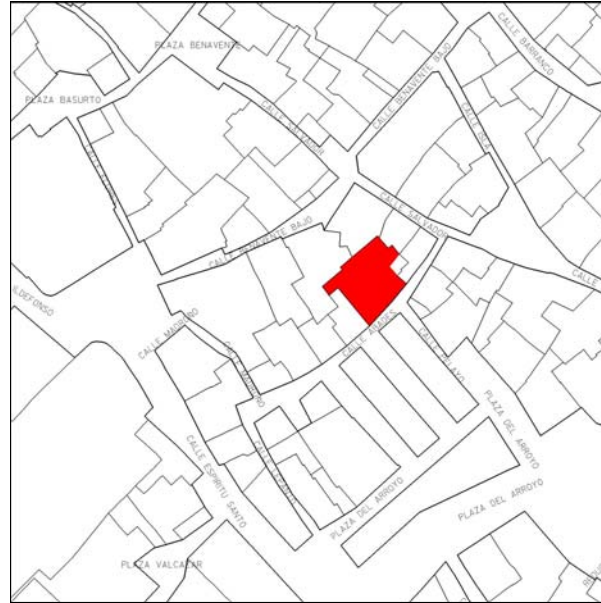
IDENTIFICACION

Denominación Histórica:
 CL ABADES, Nº 4, (11403), JEREZ DE LA FRONTERA
 CL ABADES, Nº 4, (11403), JEREZ DE LA FRONTERA
 Sector: XI Manzana: 55378 Parcela: 07

CARACTERÍSTICAS ARQUITECTÓNICAS

Cronología Predominante: s. XVIII
 Cronología Singular:
 Análisis Tipológico: Casa patio
 Conservación Tipológica: Rehabilitación reciente
 Uso actual: Residencial
 Estado conserv.aparente: Bueno

SITUACIÓN



ANALISIS HISTÓRICO DESCRIPTIVO

Casa de principios del siglo XVIII en la que se conservan sus elementos más significativos como son la portada plana, el patio con una galería de tres arcos de medio punto y la escalera con bóveda decorada con el escudo de los Abad, propietarios de la casa y linaje que le dio nombre a la calle.

BIBLIOGRAFÍA

AFECCIONES DE LEGISLACION DE PATRIMONIO

Bien afectado por la Ley 14/2007 del Patrimonio Histórico de Andalucía.
 Afectado por trazado del sistema defensivo:
 Afectado por entorno de BIC:
 Catalogación según legislación Patrimonio:

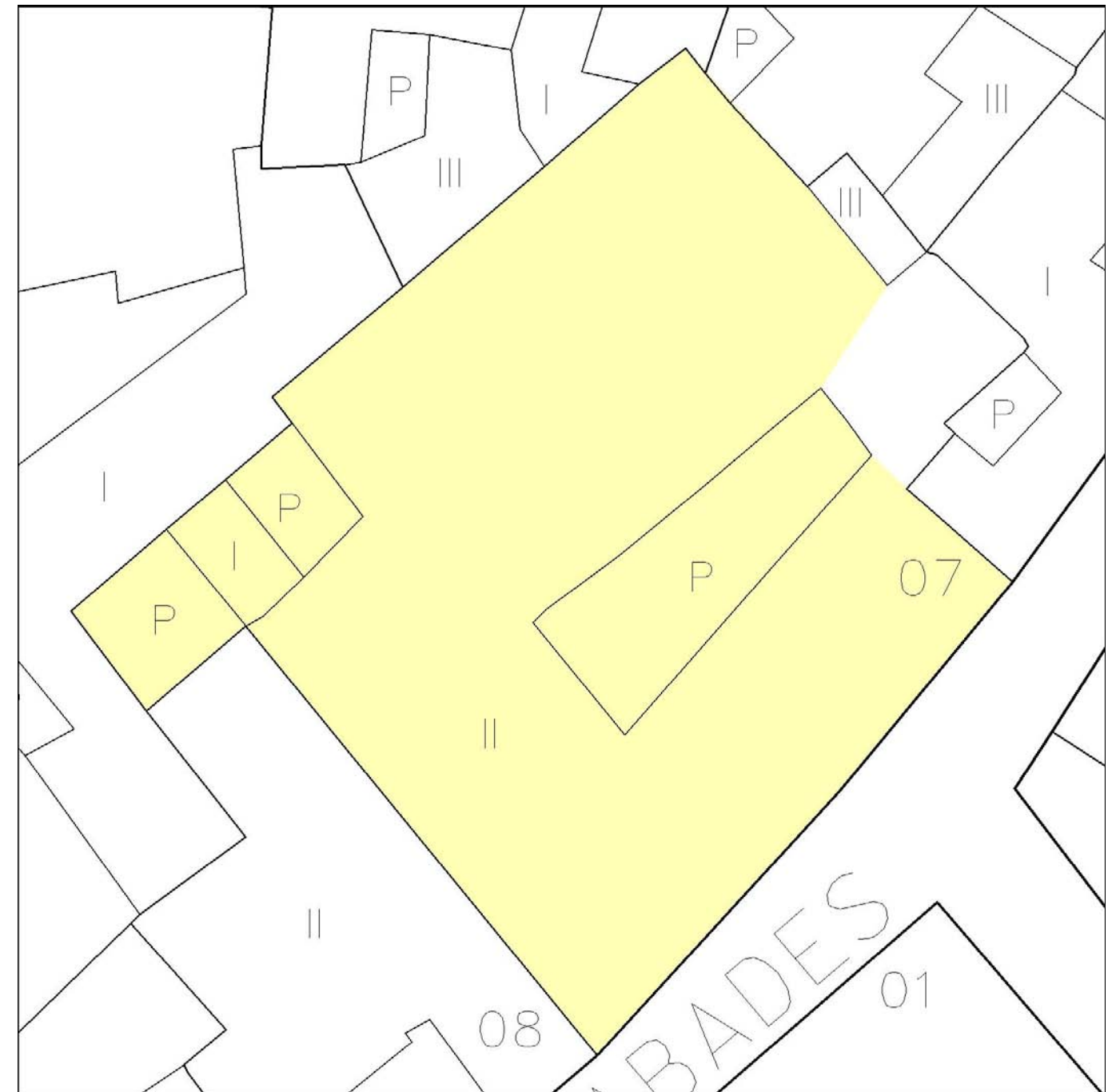
DETERMINACIONES URBANÍSTICAS

Clasificación Suelo: Suelo Urbano
 Calific.Urbanística: Residencial y compatible
 Altura edificac. I: II: III: IV: V: VI: VII:
 Grado Catalogac.: Interés Genérico
 Interven.Admitida: Rehabilitación parcial
 Interven.Fachada: Conservación tipológica
 Color: Blanco
 Protección Arqueol: Nivel III

PRESCRIPCIONES DE CATALOGACIÓN E INTERVENCIÓN

Deberá mantenerse en todo lo posible la tipología estructural del edificio original en las crujiás, volúmenes, tipo de cubiertas y patios del mismo. Deberán eliminarse los elementos o volúmenes añadidos que distorsionen la tipología original y los valores arquitectónicos y espaciales de la edificación. Cuando existan forjados de muy mala calidad (de rollizos y similares) y en mal estado de conservación podrían sustituirse éstos por otros resueltos con sistemas estructurales contemporáneos.

DETALLE DE LA FINCA



CATALOGO DE ELEMENTOS EN EL CONJUNTO HISTÓRICO - ARTÍSTICO DE JEREZ DE LA FRONTERA



IDENTIFICACION

Denominación Histórica:
 CL ABADES, Nº 10, (11403), JEREZ DE LA FRONTERA
 CL ABADES, Nº 10, (11403), JEREZ DE LA FRONTERA
 Sector: XI Manzana: 55378 Parcela: 10

CARACTERÍSTICAS ARQUITECTÓNICAS

Cronología Predominante: s. XIX
 Cronología Singular:
 Análisis Tipológico: Casa patio
 Conservación Tipológica: Original
 Uso actual: Residencial
 Estado conserv.aparente: Bueno

SITUACIÓN



ANALISIS HISTÓRICO DESCRIPTIVO

BIBLIOGRAFÍA

AFECCIONES DE LEGISLACION DE PATRIMONIO

Bien afectado por la Ley 14/2007 del Patrimonio Histórico de Andalucía.
 Afectado por trazado del sistema defensivo:
 Afectado por entorno de BIC:
 Catalogación según legislación Patrimonio:

DETERMINACIONES URBANÍSTICAS

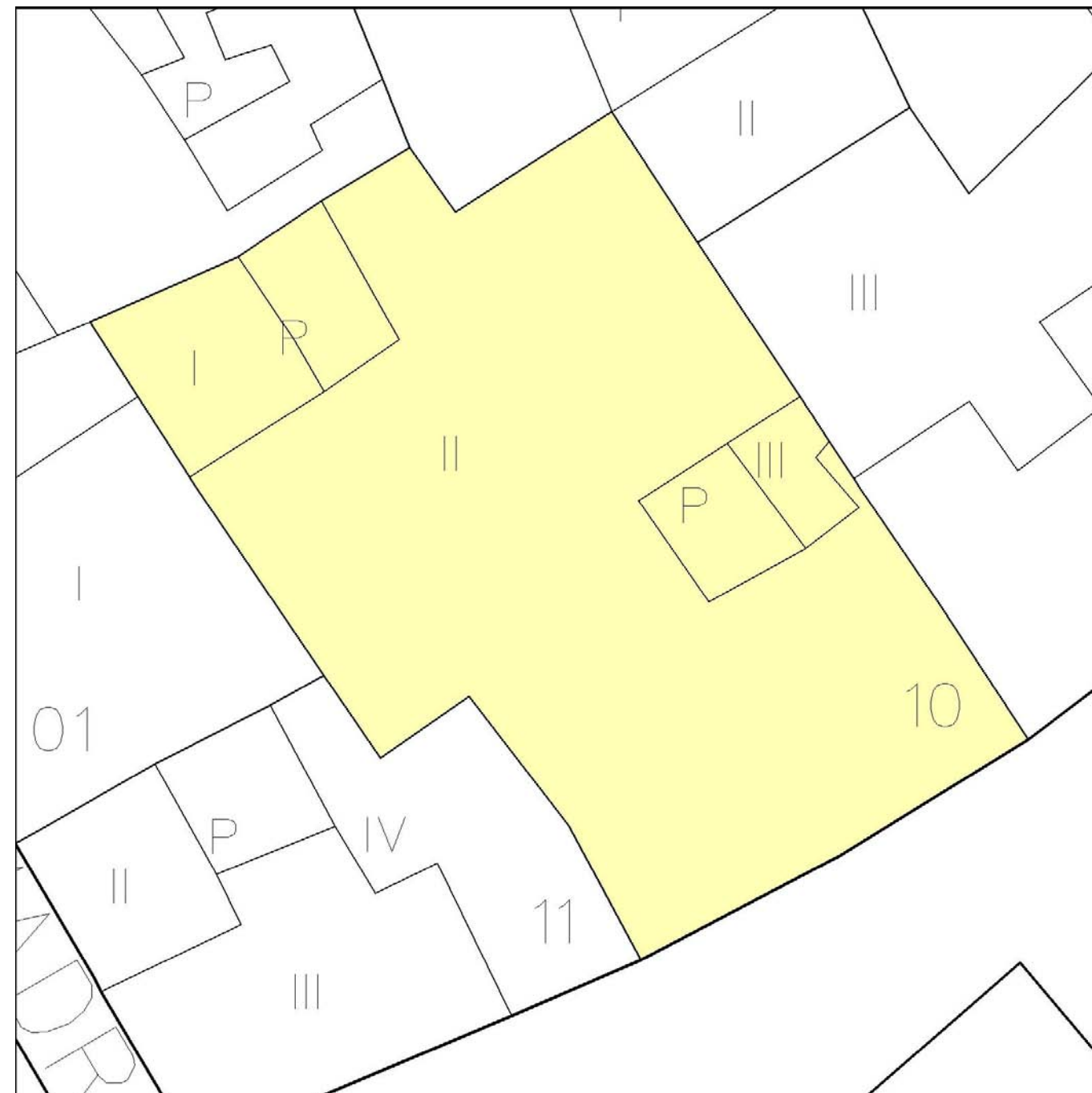
Clasificación Suelo: Suelo Urbano
 Calific.Urbanística: Residencial y compatible
 Altura edificac. I: II: III: IV: V: VI: VII:
 Grado Catalogac.: Conservación Arquitectónica
 Interven.Admitida: Rehabilitación con reforma
 Interven.Fachada: Conservación tipológica
 Color: Blanco
 Protección Arqueol: Nivel III

PRESCRIPCIONES DE CATALOGACIÓN E INTERVENCIÓN

Deberá mantenerse la apariencia exterior y elementos comunes de circulación como escaleras principales y patios estructurantes con sus galerías que, como regla general, no podrán ser privatizados en la intervención. Deberán eliminarse los elementos o volúmenes añadidos que distorsionen la tipología original y los valores arquitectónicos y espaciales de la edificación. Se permite la redistribución de tabiquería sin modificar espacios conformados con techos de diseño singular y unitario. Deberán mantenerse siempre visibles las estructuras y elementos decorativos internos y externos originales, que revistan interés arquitectónico o histórico.

Podrán reponerse elementos estructurales deteriorados repitiendo siempre los sistemas constructivos originales. Con carácter general se excluyen de este supuesto los muros de fábrica.

DETALLE DE LA FINCA



CATALOGO DE ELEMENTOS EN EL CONJUNTO HISTÓRICO - ARTÍSTICO DE JEREZ DE LA FRONTERA

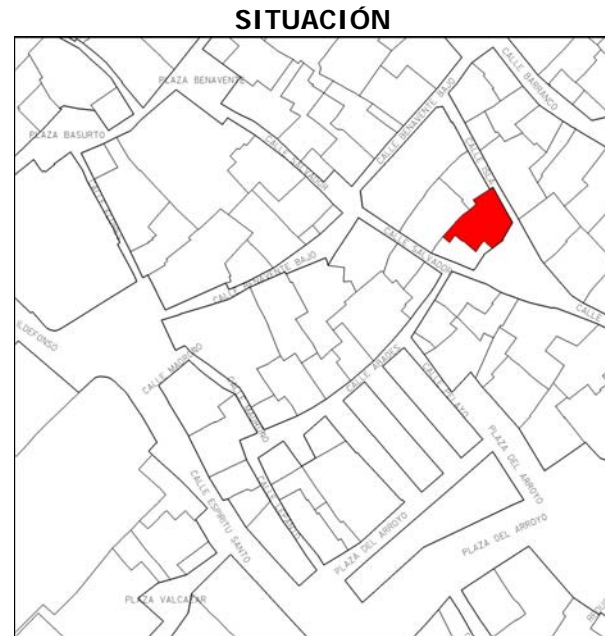


IDENTIFICACION

Denominación Histórica:
 CL ISLA, Nº 3, (11403), JEREZ DE LA FRONTERA
 CL ISLA, Nº 3, (11403), JEREZ DE LA FRONTERA
 Sector: XI Manzana: 55385 Parcela: 03

CARACTERÍSTICAS ARQUITECTÓNICAS

Cronología Predominante: Tradicional
 Cronología Singular:
 Análisis Tipológico: Sin datos
 Conservación Tipológica: Sin datos
 Uso actual: Residencial
 Estado conserv.aparente: Bueno



ANALISIS HISTÓRICO DESCRIPTIVO

BIBLIOGRAFÍA

AFECCIONES DE LEGISLACION DE PATRIMONIO

Bien afectado por la Ley 14/2007 del Patrimonio Histórico de Andalucía.
 Afectado por trazado del sistema defensivo:
 Afectado por entorno de BIC:
 Catalogación según legislación Patrimonio:


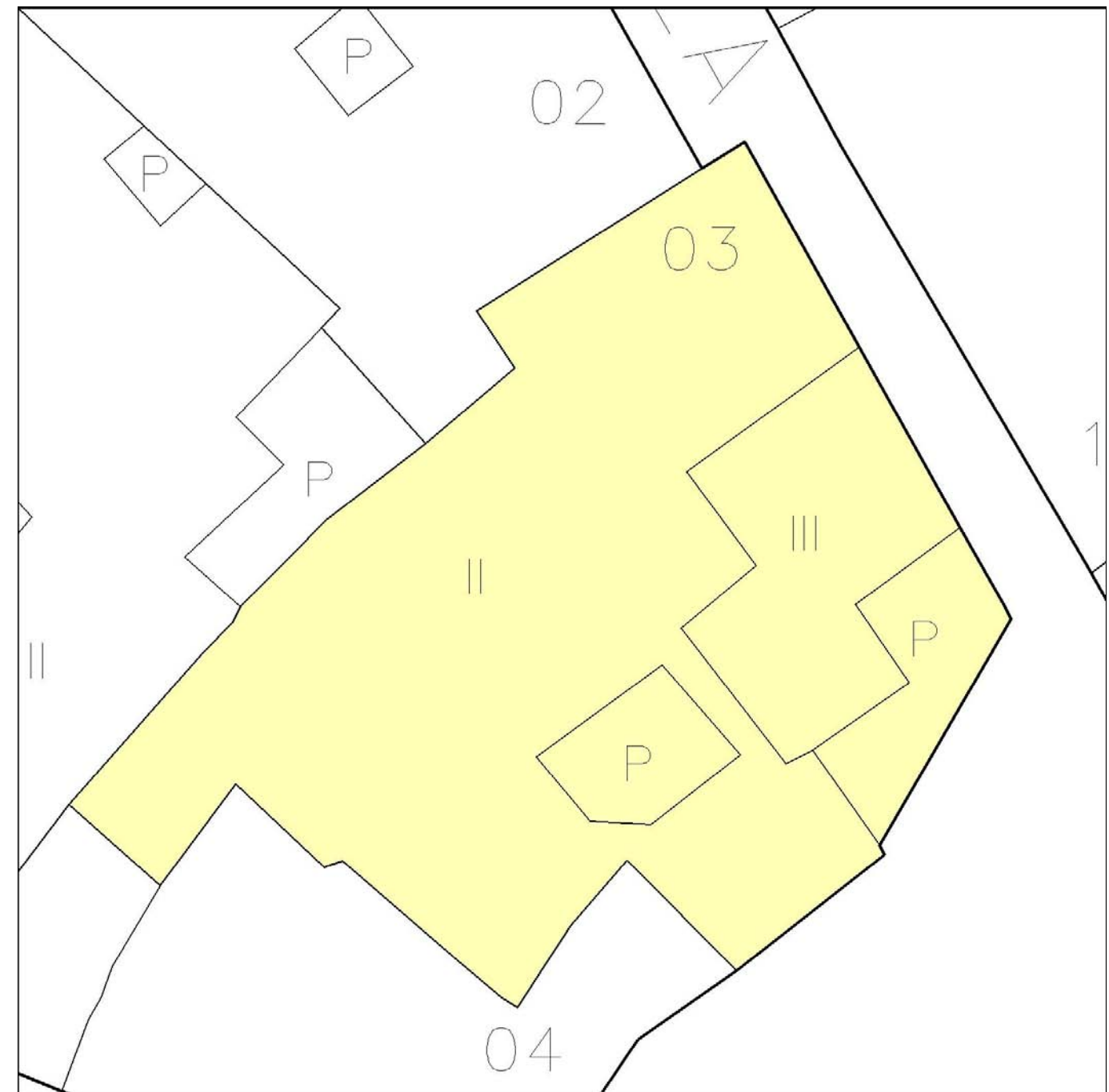
DETERMINACIONES URBANÍSTICAS

Clasificación Suelo: Suelo Urbano
 Calific.Urbanística: Residencial y compatible
 Altura edificac. I: II: III: IV: V: VI: VII:
 Grado Catalogac.: Conservación Arquitectónica
 Interven.Admitida: Rehabilitación parcial
 Interven.Fachada: Conservación tipológica
 Color: Blanco
 Protección Arqueol: Nivel III

PRESCRIPCIONES DE CATALOGACIÓN E INTERVENCIÓN

Deberá mantenerse en todo lo posible la tipología estructural del edificio original en las crujiás, volúmenes, tipo de cubiertas y patios del mismo. Deberán eliminarse los elementos o volúmenes añadidos que distorsionen la tipología original y los valores arquitectónicos y espaciales de la edificación. Cuando existan forjados de muy mala calidad (de rollizos y similares) y en mal estado de conservación podrían sustituirse éstos por otros resueltos con sistemas estructurales contemporáneos.

DETALLE DE LA FINCA



CATALOGO DE ELEMENTOS EN EL CONJUNTO HISTÓRICO - ARTÍSTICO DE JEREZ DE LA FRONTERA



IDENTIFICACION

Denominación Histórica:
 CL SALVADOR, Nº 15, (11403), JEREZ DE LA FRONTERA
 CL SALVADOR, Nº 15, (11403), JEREZ DE LA FRONTERA
 Sector: XI Manzana: 55385 Parcela: 04

CARACTERÍSTICAS ARQUITECTÓNICAS

Cronología Predominante: Tradicional
 Cronología Singular:
 Análisis Tipológico: Casa unifamiliar popular
 Conservación Tipológica: Rehabilitación reciente
 Uso actual: Residencial
 Estado conserv.aparente: Regular

SITUACIÓN



ANALISIS HISTÓRICO DESCRIPTIVO

BIBLIOGRAFÍA

AFECCIONES DE LEGISLACION DE PATRIMONIO

Bien afectado por la Ley 14/2007 del Patrimonio Histórico de Andalucía.
 Afectado por trazado del sistema defensivo:
 Afectado por entorno de BIC:
 Catalogación según legislación Patrimonio:

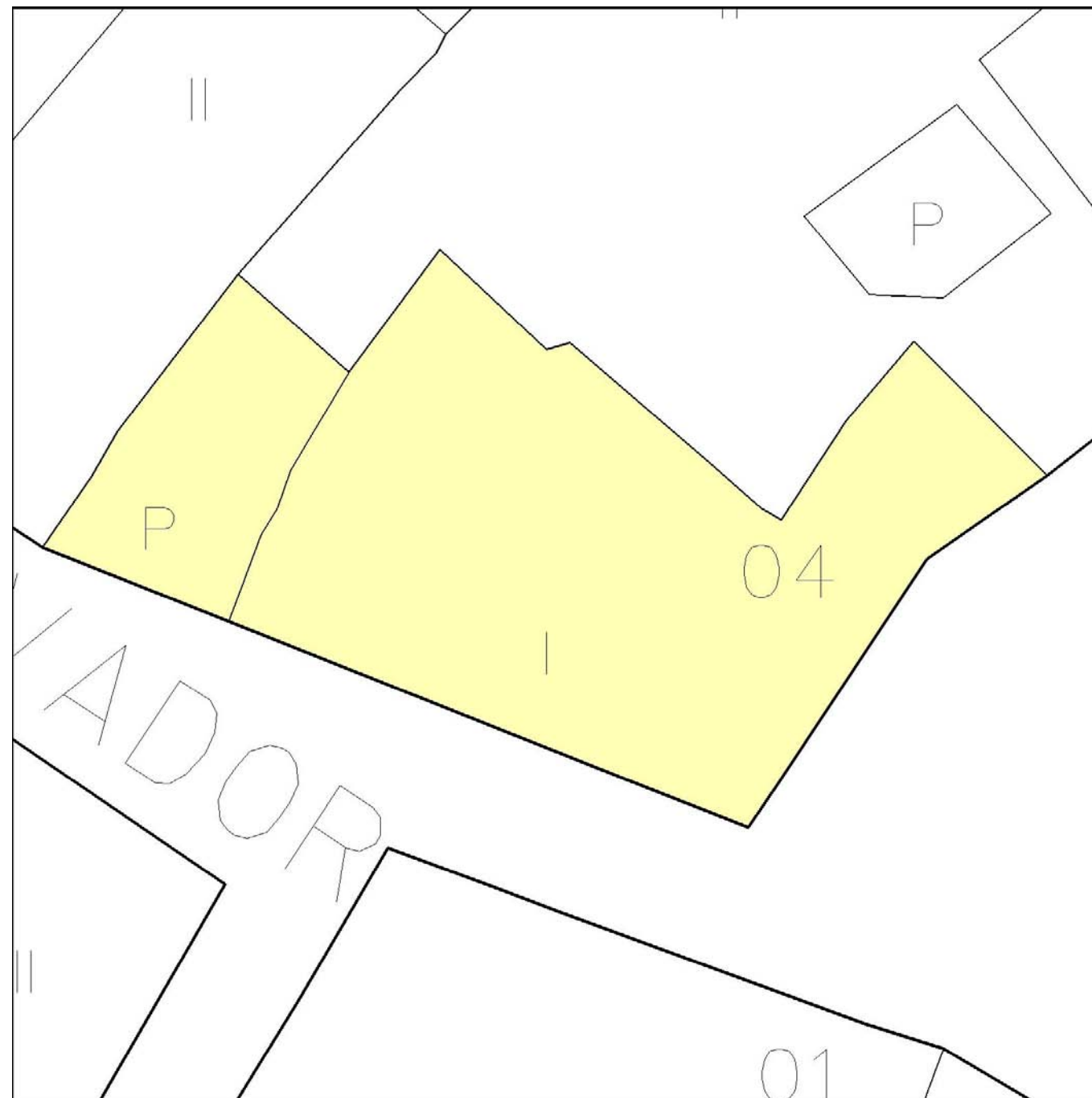
DETERMINACIONES URBANÍSTICAS

Clasificación Suelo: Suelo Urbano
 Calific.Urbanística: Residencial y compatible
 Altura edificac. I: II: III: IV: V: VI: VII:
 Grado Catalogac.: Conservación Arquitectónica
 Interven.Admitida: Rehabilitación parcial
 Interven.Fachada: Conservación tipológica
 Color: Blanco
 Protección Arqueol: Nivel III

PRESCRIPCIONES DE CATALOGACIÓN E INTERVENCIÓN

Deberá mantenerse en todo lo posible la tipología estructural del edificio original en las crujeas, volúmenes, tipo de cubiertas y patios del mismo. Deberán eliminarse los elementos o volúmenes añadidos que distorsionen la tipología original y los valores arquitectónicos y espaciales de la edificación. Cuando existan forjados de muy mala calidad (de rollizos y similares) y en mal estado de conservación podrían sustituirse éstos por otros resueltos con sistemas estructurales contemporáneos.

DETALLE DE LA FINCA



CATALOGO DE ELEMENTOS EN EL CONJUNTO HISTÓRICO - ARTÍSTICO DE JEREZ DE LA FRONTERA



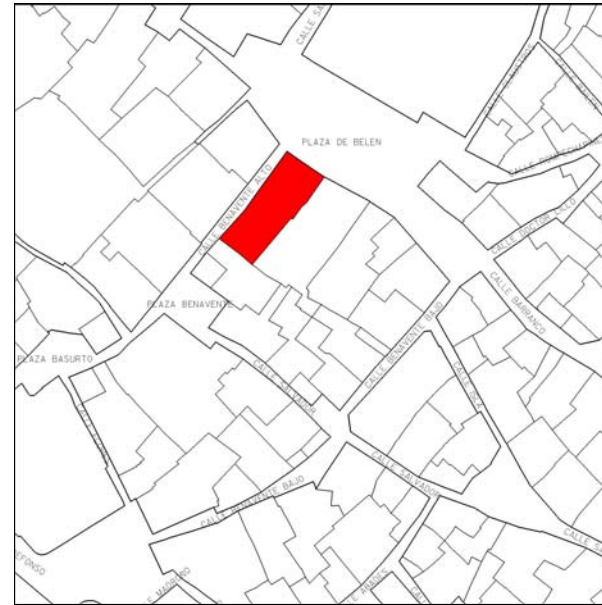
IDENTIFICACION

Denominación Histórica:
 PZ DE BELEN, Nº 5, (11403), JEREZ DE LA FRONTERA
 PZ DE BELEN, Nº 5, (11403), JEREZ DE LA FRONTERA
 Sector: XI Manzana: 55387 Parcela: 01

CARACTERÍSTICAS ARQUITECTÓNICAS

Cronología Predominante: s. XIX
 Cronología Singular:
 Análisis Tipológico: Casa patio
 Conservación Tipológica: Sin datos
 Uso actual: Residencial
 Estado conserv.aparente: Bueno

SITUACIÓN



ANALISIS HISTÓRICO DESCRIPTIVO

BIBLIOGRAFÍA

AFECCIONES DE LEGISLACION DE PATRIMONIO

Bien afectado por la Ley 14/2007 del Patrimonio Histórico de Andalucía.
 Afectado por trazado del sistema defensivo:
 Afectado por entorno de BIC: Palacio Camporreal
 Catalogación según legislación Patrimonio: Entorno BIC

DETERMINACIONES URBANÍSTICAS


Clasificación Suelo: Suelo Urbano
 Calific.Urbanística: Residencial y compatible
 Altura edificac. I: II: III: IV: V: VI: VII:
 Grado Catalogac.: Conservación Arquitectónica
 Interven.Admitida: Rehabilitación con reforma
 Interven.Fachada: Conservación Estricta
 Color: Blanco
 Protección Arqueol: Nivel III

PRESCRIPCIONES DE CATALOGACIÓN E INTERVENCIÓN

Deberá mantenerse la apariencia exterior y elementos comunes de circulación como escaleras principales y patios estructurantes con sus galerías que, como regla general, no podrán ser privatizados en la intervención. Deberán eliminarse los elementos o volúmenes añadidos que distorsionen la tipología original y los valores arquitectónicos y espaciales de la edificación. Se permite la redistribución de tabiquería sin modificar espacios conformados con techos de diseño singular y unitario. Deberán mantenerse siempre visibles las estructuras y elementos decorativos internos y externos originales, que revistan interés arquitectónico o histórico.

Podrán reponerse elementos estructurales deteriorados repitiendo siempre los sistemas constructivos originales. Con carácter general se excluyen de este supuesto los muros de fábrica.

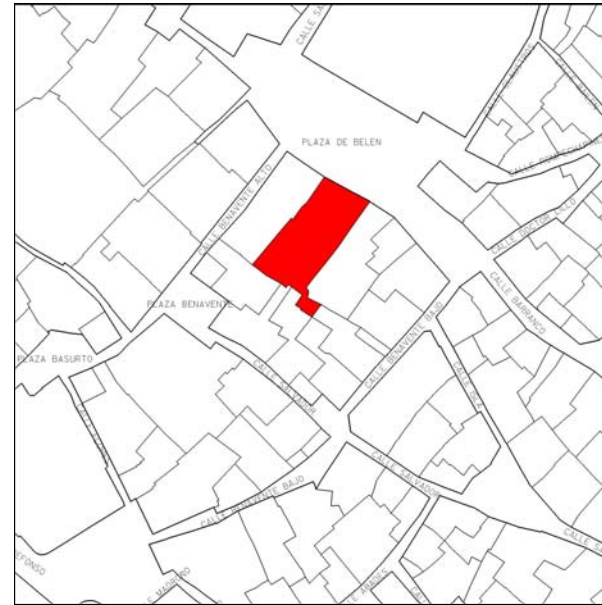
DETALLE DE LA FINCA



CATALOGO DE ELEMENTOS EN EL CONJUNTO HISTÓRICO - ARTÍSTICO DE JEREZ DE LA FRONTERA



SITUACIÓN



IDENTIFICACION

Denominación Histórica:
PZ DE BELEN, Nº 4, (11403), JEREZ DE LA FRONTERA
PZ DE BELEN, Nº 4, (11403), JEREZ DE LA FRONTERA
Sector: XI Manzana: 55387 Parcela: 02

CARACTERÍSTICAS ARQUITECTÓNICAS

Cronología Predominante: s. XIX
Cronología Singular:
Análisis Tipológico: Casa patio con anexos
Conservación Tipológica: Transformación histórica
Uso actual: Sin uso
Estado conserv.aparente: Malo

ANALISIS HISTÓRICO DESCRIPTIVO

Se trata de una tradicional casa patio decimonónica con una bodega-granero en la zona interior del solar a la que se accede a través de un portón lateral compuesto como fachada independiente.

BIBLIOGRAFÍA

AFECCIONES DE LEGISLACION DE PATRIMONIO

Bien afectado por la Ley 14/2007 del Patrimonio Histórico de Andalucía.
Afectado por trazado del sistema defensivo:
Afectado por entorno de BIC:
Catalogación según legislación Patrimonio:


DETERMINACIONES URBANÍSTICAS

Clasificación Suelo: Suelo Urbano
Altura edificac. I: II: III: IV: V: VI: VII:
Interven.Admitida: Rehabilitación parcial
Color: Blanco
Calific.Urbanística: Residencial y compatible
Grado Catalogac.: Interés Genérico
Interven.Fachada: Conservación Estricta
Protección Arqueol: Nivel III

PRESCRIPCIONES DE CATALOGACIÓN E INTERVENCIÓN

Deberá mantenerse en todo lo posible la tipología estructural del edificio original en las crujeías, volúmenes, tipo de cubiertas y patios del mismo. Deberán eliminarse los elementos o volúmenes añadidos que distorsionen la tipología original y los valores arquitectónicos y espaciales de la edificación. Cuando existan forjados de muy mala calidad (de rollizos y similares) y en mal estado de conservación podrían sustituirse éstos por otros resueltos con sistemas estructurales contemporáneos.

DETALLE DE LA FINCA



CATALOGO DE ELEMENTOS EN EL CONJUNTO HISTÓRICO - ARTÍSTICO DE JEREZ DE LA FRONTERA



SITUACIÓN



IDENTIFICACION

Denominación Histórica:
 PZ DE BELEN, Nº 1, (11403), JEREZ DE LA FRONTERA
 PZ DE BELEN, Nº 1, (11403), JEREZ DE LA FRONTERA
 Sector: XI Manzana: 55387 Parcela: 05

CARACTERÍSTICAS ARQUITECTÓNICAS

Cronología Predominante: s. XIX
 Cronología Singular:
 Análisis Tipológico: Casa patio
 Conservación Tipológica: Original
 Uso actual: Residencial
 Estado conserv.aparente: Regular

ANALISIS HISTÓRICO DESCRIPTIVO

BIBLIOGRAFÍA

AFECCIONES DE LEGISLACION DE PATRIMONIO

Bien afectado por la Ley 14/2007 del Patrimonio Histórico de Andalucía.
 Afectado por trazado del sistema defensivo:
 Afectado por entorno de BIC:
 Catalogación según legislación Patrimonio:

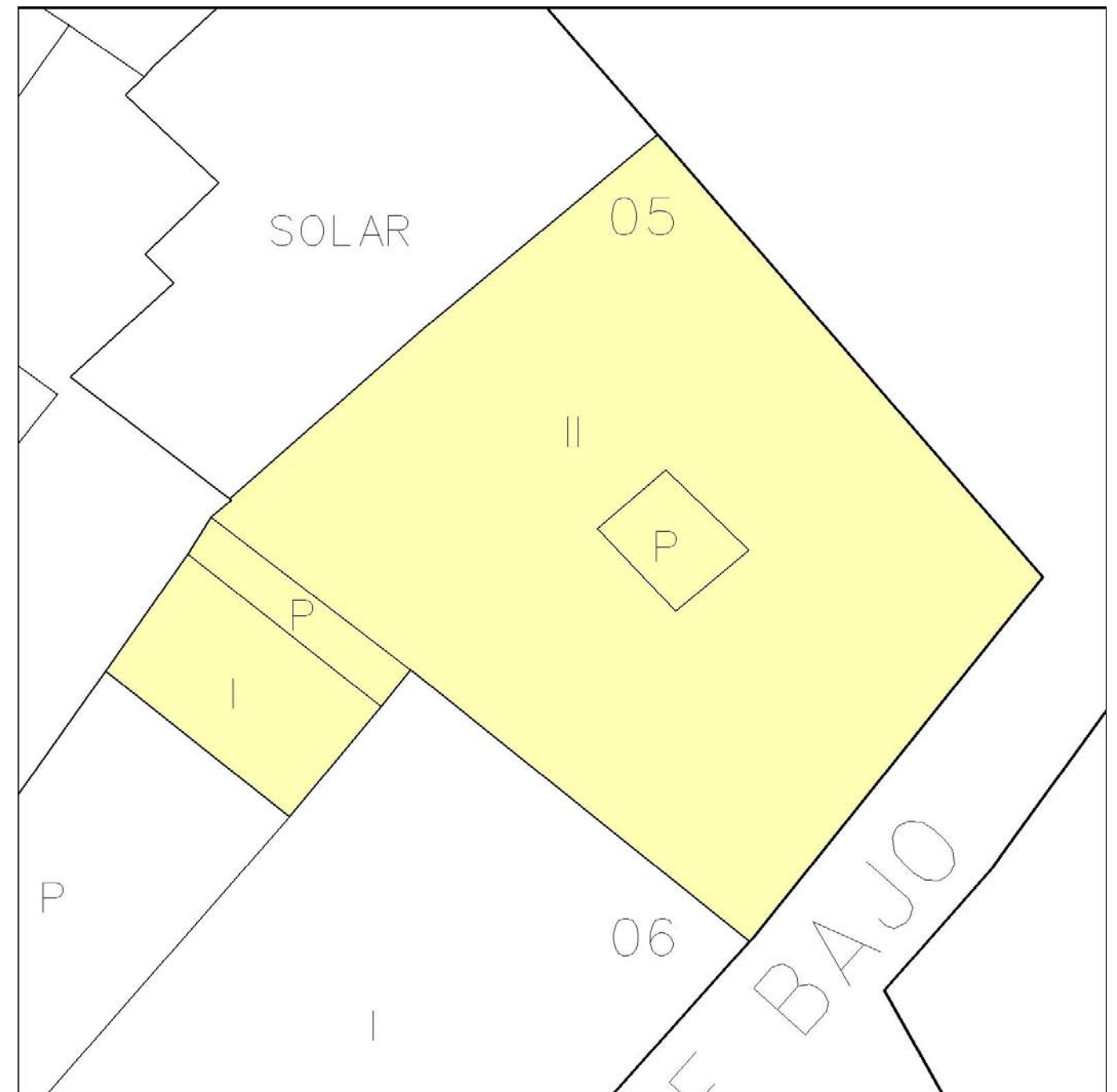
DETERMINACIONES URBANÍSTICAS

Clasificación Suelo: Suelo Urbano
 Calific.Urbanística: Residencial y compatible
 Altura edificac. I: II: III: IV: V: VI: VII:
 Grado Catalogac.: Conservación Arquitectónica
 Interven.Admitida: Rehabilitación parcial
 Interven.Fachada: Conservación tipológica
 Color: Blanco
 Protección Arqueol: Nivel III

PRESCRIPCIONES DE CATALOGACIÓN E INTERVENCIÓN

Deberá mantenerse en todo lo posible la tipología estructural del edificio original en las crujeas, volúmenes, tipo de cubiertas y patios del mismo. Deberán eliminarse los elementos o volúmenes añadidos que distorsionen la tipología original y los valores arquitectónicos y espaciales de la edificación. Cuando existan forjados de muy mala calidad (de rollizos y similares) y en mal estado de conservación podrían sustituirse éstos por otros resueltos con sistemas estructurales contemporáneos.

DETALLE DE LA FINCA



CATALOGO DE ELEMENTOS EN EL CONJUNTO HISTÓRICO - ARTÍSTICO DE JEREZ DE LA FRONTERA



SITUACIÓN



IDENTIFICACION

Denominación Histórica:
CL BENAVENTE BAJO, Nº 2, (11403), JEREZ DE LA FRONTERA
CL BENAVENTE BAJO, Nº 2, (11403), JEREZ DE LA FRONTERA
Sector: XI Manzana: 55387 Parcela: 06

CARACTERÍSTICAS ARQUITECTÓNICAS

Cronología Predominante: s. XIX
Cronología Singular:
Análisis Tipológico: Bodega
Conservación Tipológica: Original
Uso actual: Residencial
Estado conserv.aparente: Bueno

ANALISIS HISTÓRICO DESCRIPTIVO

BIBLIOGRAFÍA

AFECCIONES DE LEGISLACION DE PATRIMONIO

Bien afectado por la Ley 14/2007 del Patrimonio Histórico de Andalucía.
Afectado por trazado del sistema defensivo:
Afectado por entorno de BIC:
Catalogación según legislación Patrimonio:


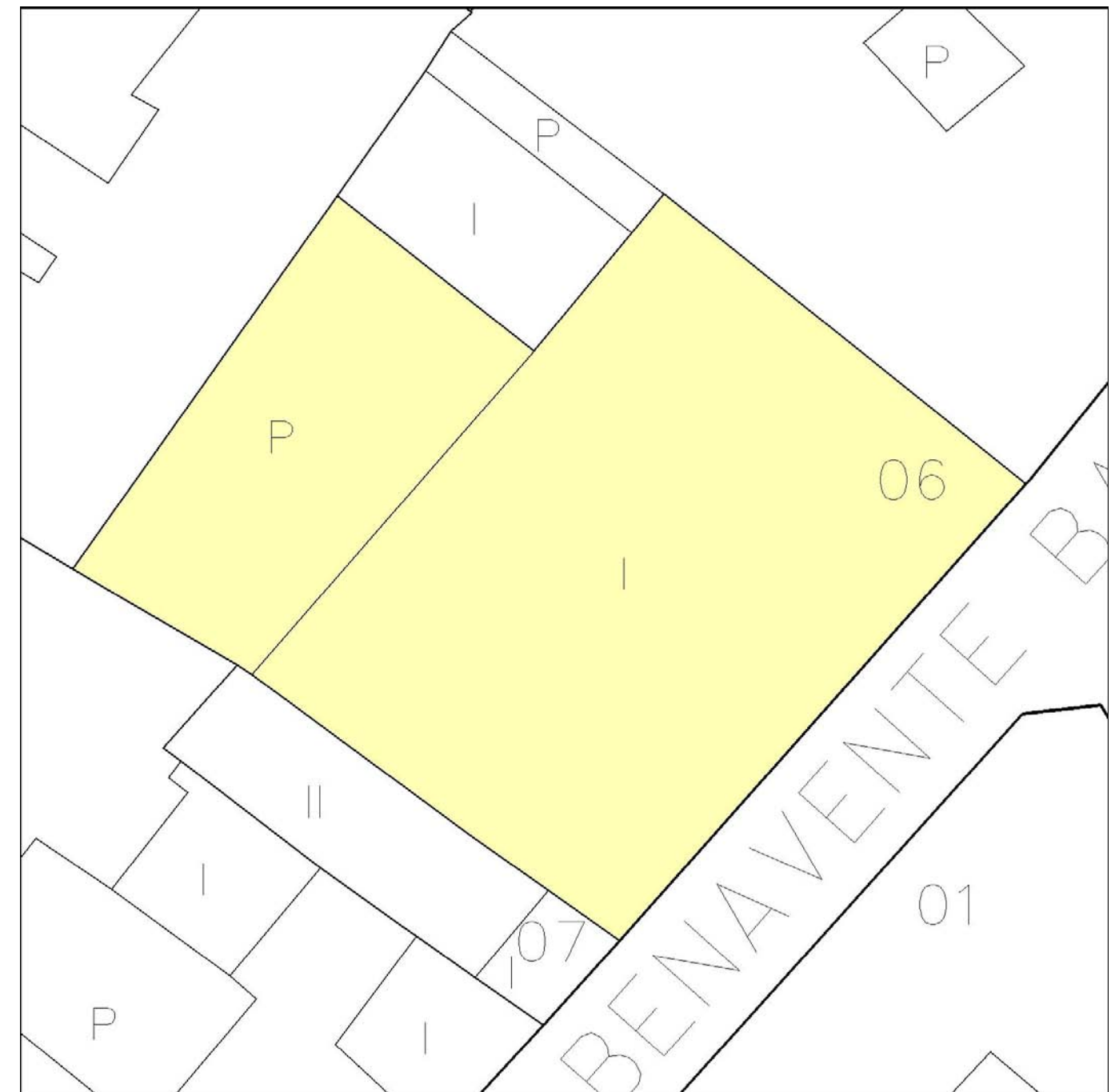
DETERMINACIONES URBANÍSTICAS

Clasificación Suelo: Suelo Urbano
Altura edificac. I: II: III: IV: V: VI: VII:
Interven.Admitida: Rehabilitación bodeguera C
Color: Blanco
Calific.Urbanística: Residencial y compatible
Grado Catalogac.: Conservación Arquitectónica
Interven.Fachada: Conservación tipológica
Protección Arqueol: Nivel III

PRESCRIPCIONES DE CATALOGACIÓN E INTERVENCIÓN

Se conservará todo el conjunto estructural y configurador de la edificación: cerramiento exterior, soportes, cubiertas e incluso carpinterías, respetándose, en la medida de lo posible, los materiales y sistemas constructivos originales. Se admitirá la construcción de entreplantas con una ocupación máxima del 60% de la superficie en planta pudiendo tener varios niveles si las alturas de la edificación original lo posibilitan. Los proyectos de intervención minimizarán la compartimentación de espacios interiores, tanto los privados como los comunitarios. Con carácter general deberán cumplirse las condiciones establecidas para el subtipo G3 Bodega tradicional.

DETALLE DE LA FINCA



CATALOGO DE ELEMENTOS EN EL CONJUNTO HISTÓRICO - ARTÍSTICO DE JEREZ DE LA FRONTERA



SITUACIÓN



IDENTIFICACION

Denominación Histórica:
 CL BENAVENTE BAJO, Nº 4, (11403), JEREZ DE LA FRONTERA
 CL BENAVENTE BAJO, Nº 4, (11403), JEREZ DE LA FRONTERA
 Sector: XI Manzana: 55387 Parcela: 08

CARACTERÍSTICAS ARQUITECTÓNICAS

Cronología Predominante: Tradicional
 Cronología Singular:
 Análisis Tipológico: Casa unifamiliar popular
 Conservación Tipológica: Original
 Uso actual: Residencial
 Estado conserv.aparente: Bueno

ANALISIS HISTÓRICO DESCRIPTIVO

BIBLIOGRAFÍA

AFECCIONES DE LEGISLACION DE PATRIMONIO

Bien afectado por la Ley 14/2007 del Patrimonio Histórico de Andalucía.
 Afectado por trazado del sistema defensivo:
 Afectado por entorno de BIC:
 Catalogación según legislación Patrimonio:



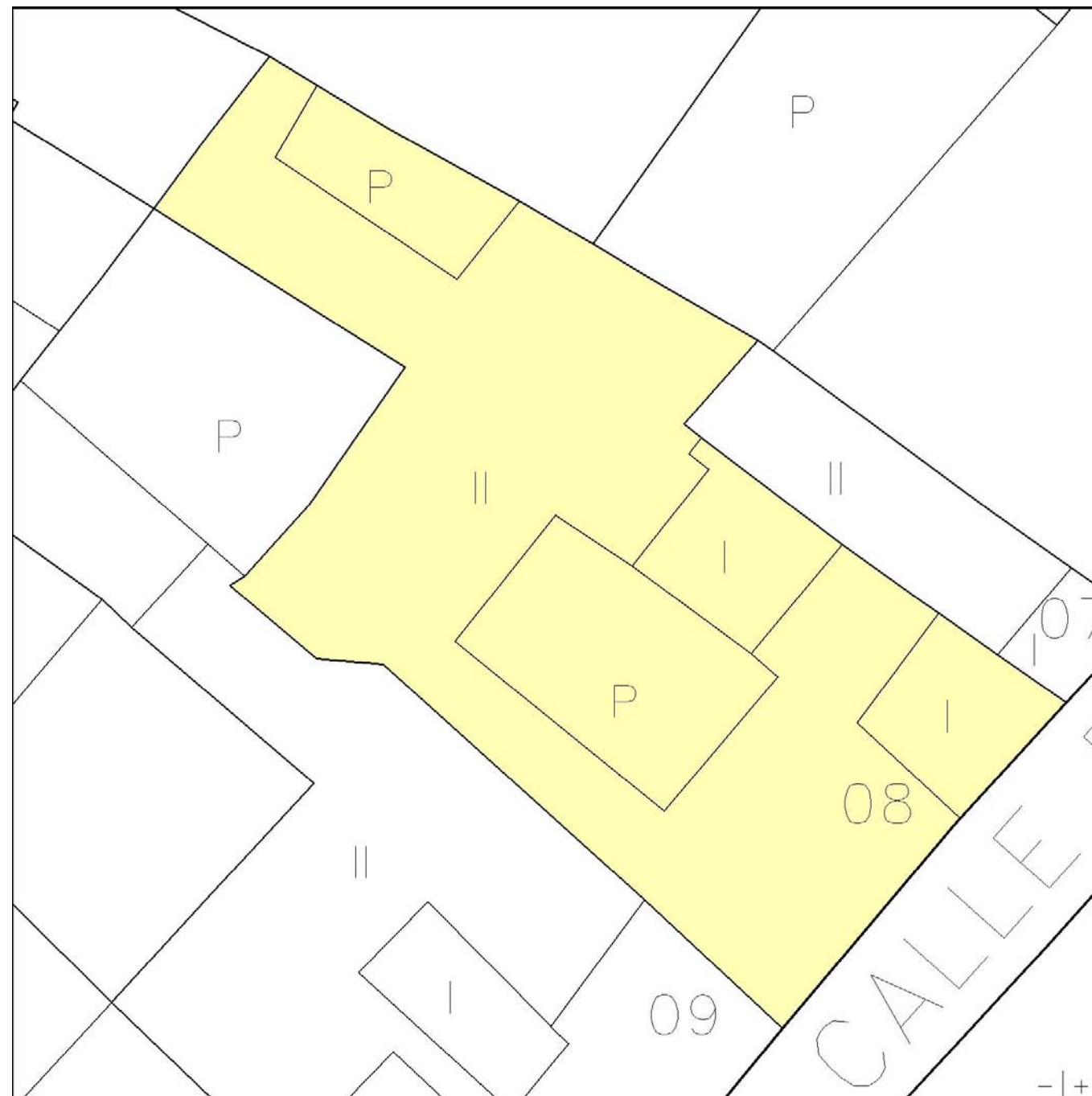
DETERMINACIONES URBANÍSTICAS

Clasificación Suelo: Suelo Urbano
 Calific.Urbanística: Residencial y compatible
 Altura edificac. I: II: III: IV: V: VI: VII:
 Grado Catalogac.: Conservación Arquitectónica
 Interven.Admitida: Rehabilitación parcial
 Interven.Fachada: Conservación tipológica
 Color: Blanco
 Protección Arqueol: Nivel III

PRESCRIPCIONES DE CATALOGACIÓN E INTERVENCIÓN

Deberá mantenerse en todo lo posible la tipología estructural del edificio original en las crujeas, volúmenes, tipo de cubiertas y patios del mismo. Deberán eliminarse los elementos o volúmenes añadidos que distorsionen la tipología original y los valores arquitectónicos y espaciales de la edificación. Cuando existan forjados de muy mala calidad (de rollizos y similares) y en mal estado de conservación podrían sustituirse éstos por otros resueltos con sistemas estructurales contemporáneos.

DETALLE DE LA FINCA



CATALOGO DE ELEMENTOS EN EL CONJUNTO HISTÓRICO - ARTÍSTICO DE JEREZ DE LA FRONTERA



IDENTIFICACION

Denominación Histórica:
 CL SALVADOR, Nº 6, (11403), JEREZ DE LA FRONTERA
 CL SALVADOR, Nº 6, (11403), JEREZ DE LA FRONTERA
 Sector: XI Manzana: 55387 Parcela: 09

CARACTERÍSTICAS ARQUITECTÓNICAS

Cronología Predominante: s. XVIII
 Cronología Singular:
 Análisis Tipológico: Sin datos
 Conservación Tipológica: Rehabilitación reciente
 Uso actual: Residencial
 Estado conserv.aparente: Bueno

SITUACIÓN



ANALISIS HISTÓRICO DESCRIPTIVO

BIBLIOGRAFÍA

AFECCIONES DE LEGISLACION DE PATRIMONIO

Bien afectado por la Ley 14/2007 del Patrimonio Histórico de Andalucía.
 Afectado por trazado del sistema defensivo:
 Afectado por entorno de BIC:
 Catalogación según legislación Patrimonio:

DETERMINACIONES URBANÍSTICAS

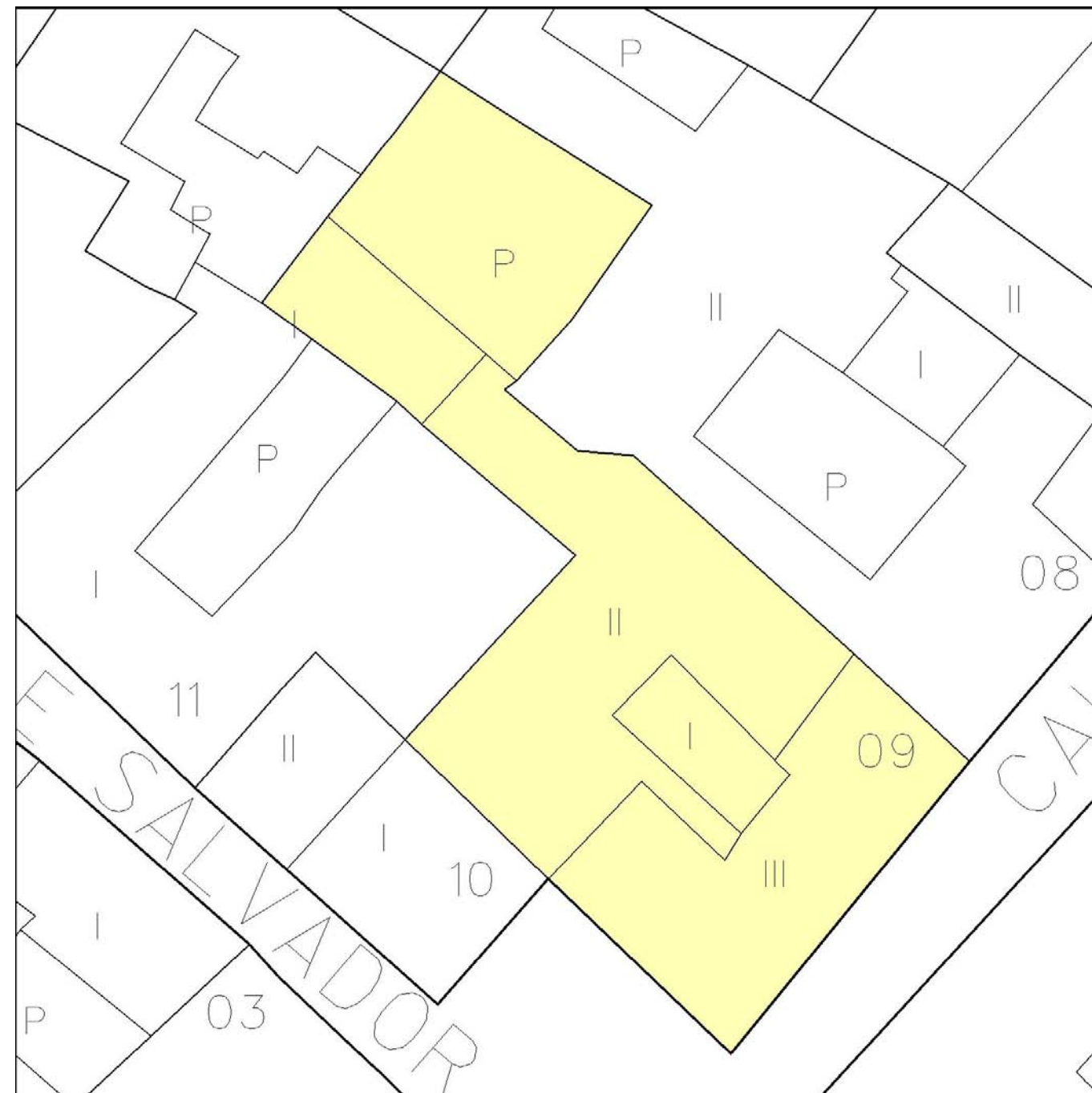
Clasificación Suelo: Suelo Urbano
 Calific.Urbanística: Residencial y compatible
 Altura edificac. I: II: III: IV: V: VI: VII:
 Grado Catalogac.: Interés Genérico
 Interven.Admitida: Rehabilitación con reforma
 Interven.Fachada: Conservación tipológica
 Color: Blanco
 Protección Arqueol: Nivel III

PRESCRIPCIONES DE CATALOGACIÓN E INTERVENCIÓN

Deberá mantenerse la apariencia exterior y elementos comunes de circulación como escaleras principales y patios estructurantes con sus galerías que, como regla general, no podrán ser privatizados en la intervención. Deberán eliminarse los elementos o volúmenes añadidos que distorsionen la tipología original y los valores arquitectónicos y espaciales de la edificación. Se permite la redistribución de tabiquería sin modificar espacios conformados con techos de diseño singular y unitario. Deberán mantenerse siempre visibles las estructuras y elementos decorativos internos y externos originales, que revistan interés arquitectónico o histórico.

Podrán reponerse elementos estructurales deteriorados repitiendo siempre los sistemas constructivos originales. Con carácter general se excluyen de este supuesto los muros de fábrica.

DETALLE DE LA FINCA



CATALOGO DE ELEMENTOS EN EL CONJUNTO HISTÓRICO - ARTÍSTICO DE JEREZ DE LA FRONTERA



SITUACIÓN



IDENTIFICACION

Denominación Histórica:
 PZ BENAVENTE, Nº 3, (11403), JEREZ DE LA FRONTERA
 PZ BENAVENTE, Nº 3, (11403), JEREZ DE LA FRONTERA
 Sector: XI Manzana: 55387 Parcela: 12

CARACTERÍSTICAS ARQUITECTÓNICAS

Cronología Predominante: s. XVIII
 Cronología Singular:
 Análisis Tipológico: Sin datos
 Conservación Tipológica: Sin datos
 Uso actual: Sin uso
 Estado conserv.aparente: Regular

ANALISIS HISTÓRICO DESCRIPTIVO

BIBLIOGRAFÍA

AFECCIONES DE LEGISLACION DE PATRIMONIO

Bien afectado por la Ley 14/2007 del Patrimonio Histórico de Andalucía.
 Afectado por trazado del sistema defensivo:
 Afectado por entorno de BIC: Palacio Camporreal
 Catalogación según legislación Patrimonio: Entorno BIC



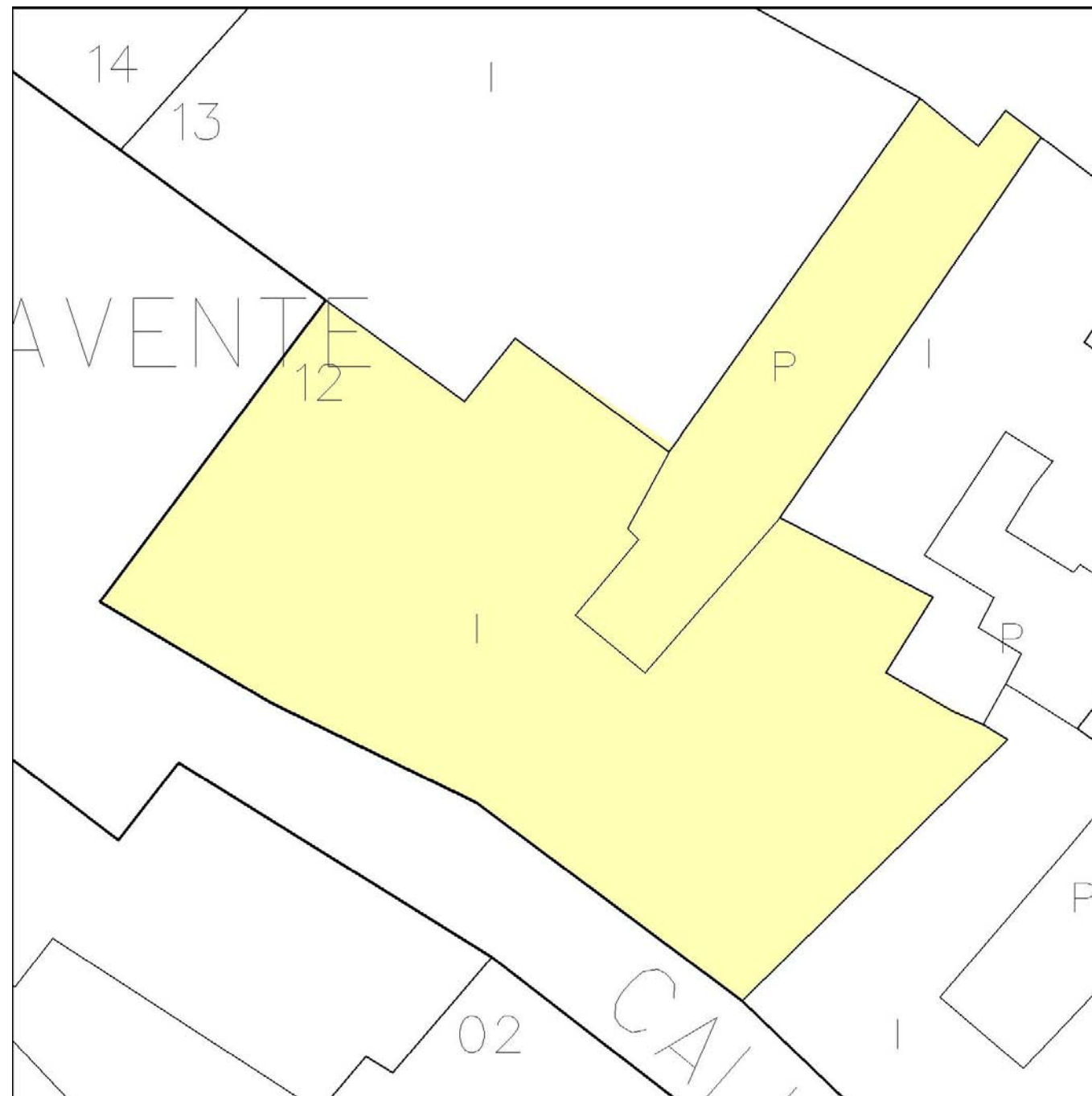
DETERMINACIONES URBANÍSTICAS

Clasificación Suelo: Suelo Urbano
 Calific.Urbanística: Residencial y compatible
 Altura edificac. I: II: III: IV: V: VI: VII:
 Grado Catalogac.: Conservación Arquitectónica
 Interven.Admitida: Conservación de fachada
 Interven.Fachada: Proyecto unitario de reforma
 Color: Blanco
 Protección Arqueol: Nivel III

PRESCRIPCIONES DE CATALOGACIÓN E INTERVENCIÓN

A los efectos de ocupación sobre parcela deberá cumplirse lo determinado para nueva planta.
 La protección sólo afecta al paño de fachada donde se encuentra la portada. Podrá recrearse una planta y proyectarse nuevos huecos adecuadamente compuestos con la portada protegida.
 Elemento singular: Rótulo en cerámica con el nombre de la calle.

DETALLE DE LA FINCA



CATALOGO DE ELEMENTOS EN EL CONJUNTO HISTÓRICO - ARTÍSTICO DE JEREZ DE LA FRONTERA



IDENTIFICACION

Denominación Histórica:
PZ BENAVENTE, Nº 2, (11403), JEREZ DE LA FRONTERA
PZ BENAVENTE, Nº 2, (11403), JEREZ DE LA FRONTERA
Sector: XI Manzana: 55387 Parcela: 13

CARACTERÍSTICAS ARQUITECTÓNICAS

Cronología Predominante: s. XIX
Cronología Singular:
Análisis Tipológico: Bodega
Conservación Tipológica: Transformación histórica
Uso actual: Residencial
Estado conserv.aparente: Bueno

SITUACIÓN



ANALISIS HISTÓRICO DESCRIPTIVO

BIBLIOGRAFÍA

AFECCIONES DE LEGISLACION DE PATRIMONIO

Bien afectado por la Ley 14/2007 del Patrimonio Histórico de Andalucía.
Afectado por trazado del sistema defensivo:
Afectado por entorno de BIC: Palacio Camporreal
Catalogación según legislación Patrimonio: Entorno BIC



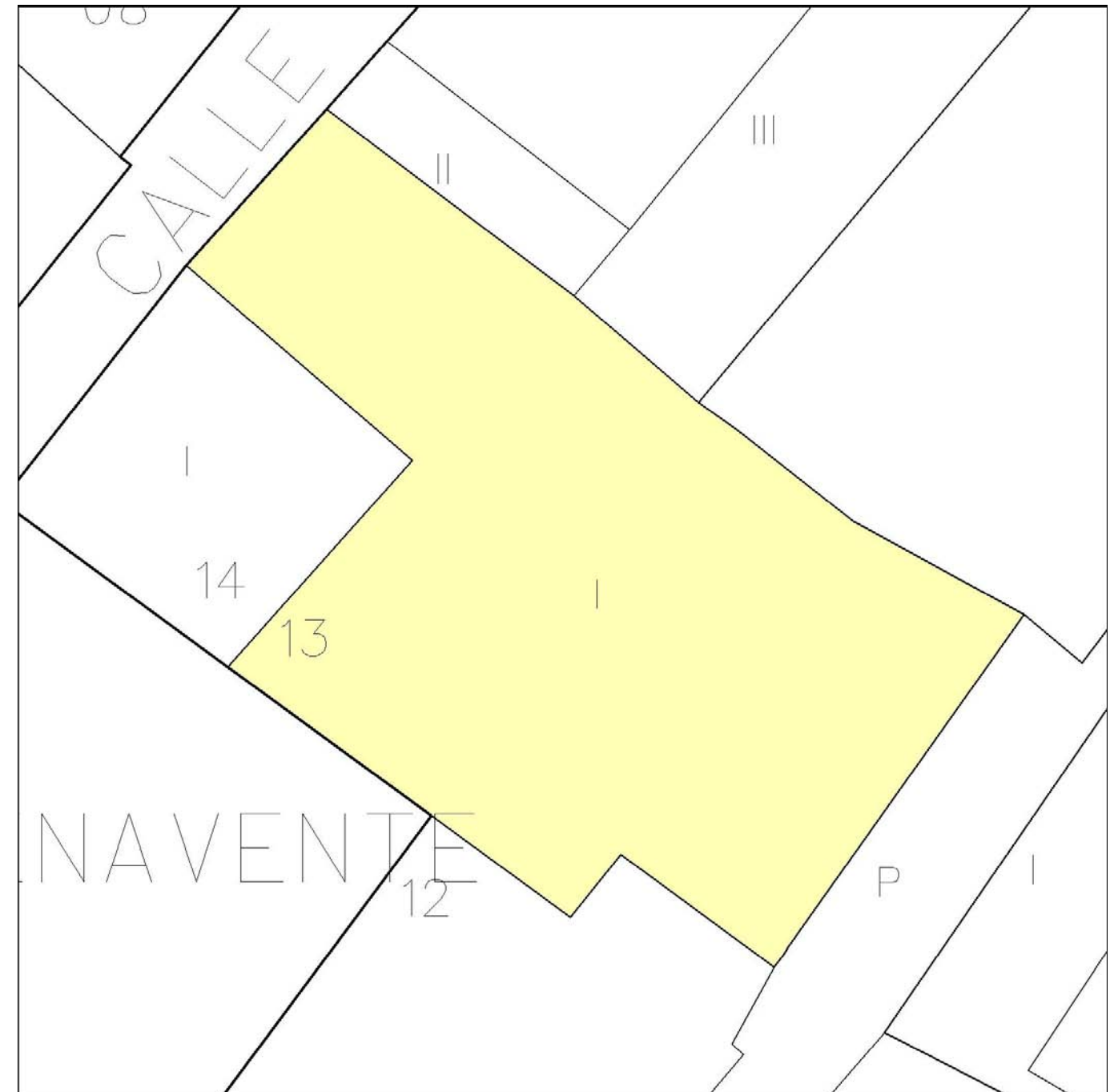
DETERMINACIONES URBANÍSTICAS

Clasificación Suelo: Suelo Urbano
Calific.Urbanística: Residencial y compatible
Altura edificac. I: II: III: IV: V: VI: VII:
Grado Catalogac.: Conservación Arquitectónica
Interven.Admitida: Rehabilitación bodeguera C
Interven.Fachada: Conservación tipológica
Color: Blanco
Protección Arqueol: Nivel III

PRESCRIPCIONES DE CATALOGACIÓN E INTERVENCIÓN

Se conservará todo el conjunto estructural y configurador de la edificación: cerramiento exterior, soportes, cubiertas e incluso carpinterías, respetándose, en la medida de lo posible, los materiales y sistemas constructivos originales. Se admitirá la construcción de entreplantas con una ocupación máxima del 60% de la superficie en planta pudiendo tener varios niveles si las alturas de la edificación original lo posibilitan. Los proyectos de intervención minimizarán la compartimentación de espacios interiores, tanto los privados como los comunitarios. Con carácter general deberán cumplirse las condiciones establecidas para el subtipo G3 Bodega tradicional.

DETALLE DE LA FINCA



CATALOGO DE ELEMENTOS EN EL CONJUNTO HISTÓRICO - ARTÍSTICO DE JEREZ DE LA FRONTERA



SITUACIÓN



IDENTIFICACION

Denominación Histórica:
 CL BARRANCO, Nº 21, (11403), JEREZ DE LA FRONTERA
 CL BARRANCO, Nº 21, (11403), JEREZ DE LA FRONTERA
 Sector: XI Manzana: 56386 Parcela: 01

CARACTERÍSTICAS ARQUITECTÓNICAS

Cronología Predominante: Tradicional
 Cronología Singular:
 Análisis Tipológico: Casa unifamiliar popular
 Conservación Tipológica: Rehabilitación reciente
 Uso actual: Residencial
 Estado conserv.aparente: Bueno

ANALISIS HISTÓRICO DESCRIPTIVO

BIBLIOGRAFÍA

AFECCIONES DE LEGISLACION DE PATRIMONIO

Bien afectado por la Ley 14/2007 del Patrimonio Histórico de Andalucía.
 Afectado por trazado del sistema defensivo:
 Afectado por entorno de BIC:
 Catalogación según legislación Patrimonio:


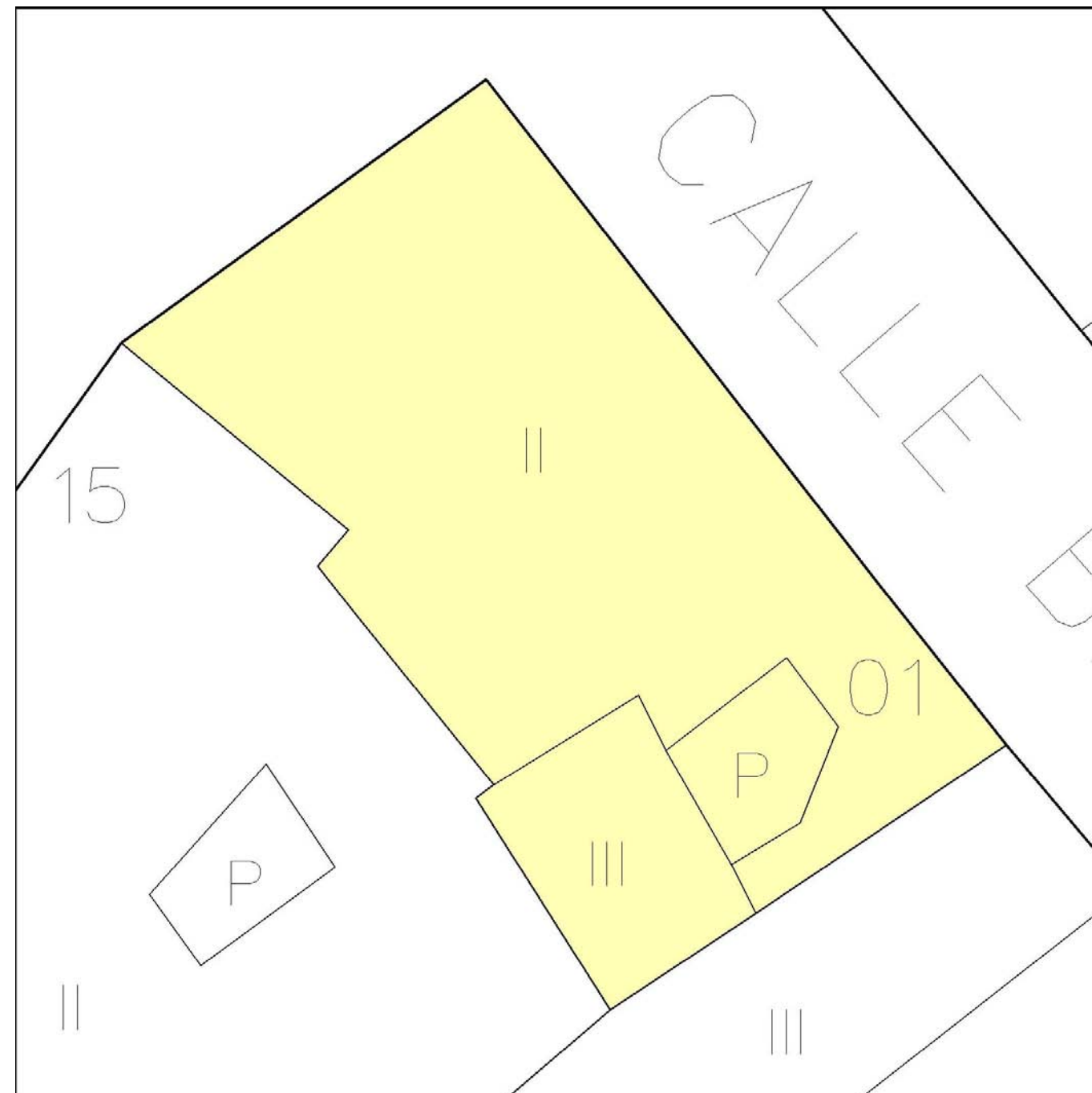
DETERMINACIONES URBANÍSTICAS

Clasificación Suelo: Suelo Urbano
 Calific.Urbanística: Residencial y compatible
 Altura edificac. I: II: III: IV: V: VI: VII:
 Grado Catalogac.: Conservación Arquitectónica
 Interven.Admitida: Rehabilitación parcial
 Interven.Fachada: Conservación tipológica
 Color: Blanco
 Protección Arqueol: Nivel III

PRESCRIPCIONES DE CATALOGACIÓN E INTERVENCIÓN

Deberá mantenerse en todo lo posible la tipología estructural del edificio original en las crujiás, volúmenes, tipo de cubiertas y patios del mismo. Deberán eliminarse los elementos o volúmenes añadidos que distorsionen la tipología original y los valores arquitectónicos y espaciales de la edificación. Cuando existan forjados de muy mala calidad (de rollizos y similares) y en mal estado de conservación podrían sustituirse éstos por otros resueltos con sistemas estructurales contemporáneos.

DETALLE DE LA FINCA



CATALOGO DE ELEMENTOS EN EL CONJUNTO HISTÓRICO - ARTÍSTICO DE JEREZ DE LA FRONTERA



IDENTIFICACION

Denominación Histórica:
 CL BARRANCO, Nº 19, (11403), JEREZ DE LA FRONTERA
 CL BARRANCO, Nº 19, (11403), JEREZ DE LA FRONTERA
 Sector: XI Manzana: 56386 Parcela: 02

CARACTERÍSTICAS ARQUITECTÓNICAS

Cronología Predominante: s. XIX
 Cronología Singular:
 Análisis Tipológico: Casa patio
 Conservación Tipológica: Rehabilitación reciente
 Uso actual: Residencial y comercial
 Estado conserv.aparente: Bueno

ANALISIS HISTÓRICO DESCRIPTIVO

BIBLIOGRAFÍA

AFECCIONES DE LEGISLACION DE PATRIMONIO

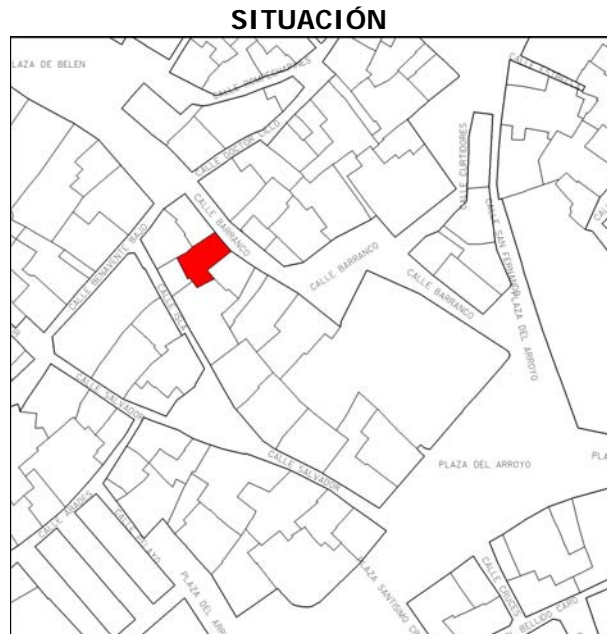
Bien afectado por la Ley 14/2007 del Patrimonio Histórico de Andalucía.
 Afectado por trazado del sistema defensivo:
 Afectado por entorno de BIC:
 Catalogación según legislación Patrimonio:

DETERMINACIONES URBANÍSTICAS



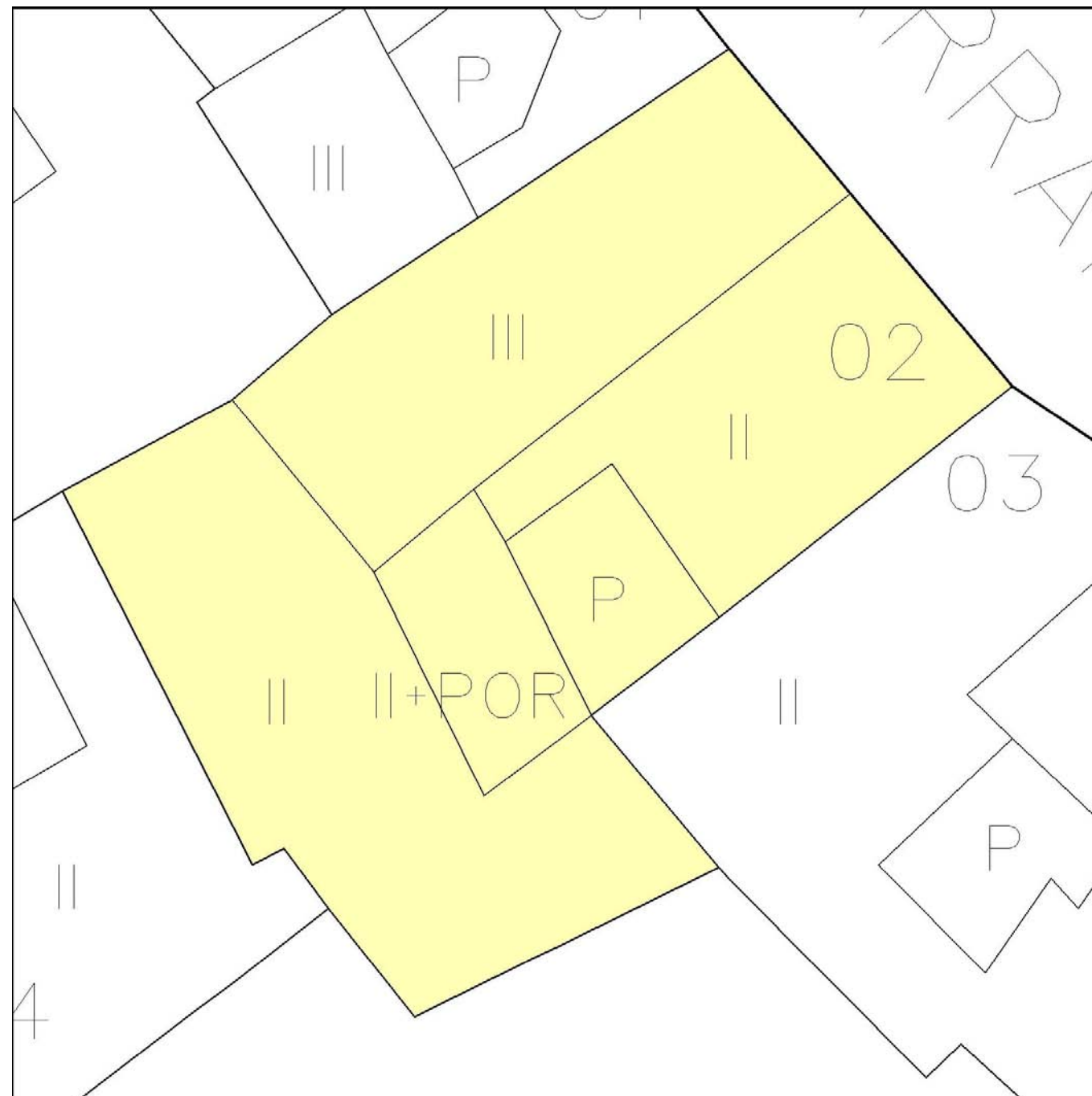
Clasificación Suelo: Suelo Urbano
 Calific.Urbanística: Residencial y compatible
 Altura edificac. I: II: III: IV: V: VI: VII:
 Grado Catalogac.: Conservación Arquitectónica
 Interven.Admitida: Rehabilitación parcial
 Interven.Fachada: Conservación tipológica con recuperación formal
 Color: Blanco
 Protección Arqueol: Nivel III

PRESCRIPCIONES DE CATALOGACIÓN E INTERVENCIÓN

Deberá mantenerse en todo lo posible la tipología estructural del edificio original en las crujiás, volúmenes, tipo de cubiertas y patios del mismo. Deberán eliminarse los elementos o volúmenes añadidos que distorsionen la tipología original y los valores arquitectónicos y espaciales de la edificación. Cuando existan forjados de muy mala calidad (de rollizos y similares) y en mal estado de conservación podrían sustituirse éstos por otros resueltos con sistemas estructurales contemporáneos.



DETALLE DE LA FINCA



CATALOGO DE ELEMENTOS EN EL CONJUNTO HISTÓRICO - ARTÍSTICO DE JEREZ DE LA FRONTERA

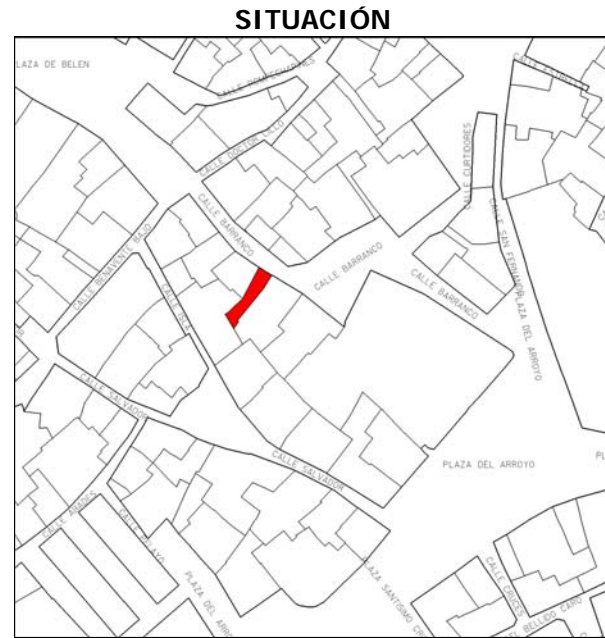


IDENTIFICACION

Denominación Histórica:
CL BARRANCO, Nº 15, (11403), JEREZ DE LA FRONTERA
CL BARRANCO, Nº 15, (11403), JEREZ DE LA FRONTERA
Sector: XI Manzana: 56386 Parcela: 04

CARACTERÍSTICAS ARQUITECTÓNICAS

Cronología Predominante: s. XIX
Cronología Singular:
Análisis Tipológico: Sin datos
Conservación Tipológica: Original
Uso actual: Residencial
Estado conserv.aparente: Bueno



SITUACIÓN

ANALISIS HISTÓRICO DESCRIPTIVO

BIBLIOGRAFÍA

AFECCIONES DE LEGISLACION DE PATRIMONIO

Bien afectado por la Ley 14/2007 del Patrimonio Histórico de Andalucía.
Afectado por trazado del sistema defensivo:
Afectado por entorno de BIC:
Catalogación según legislación Patrimonio:

DETERMINACIONES URBANÍSTICAS



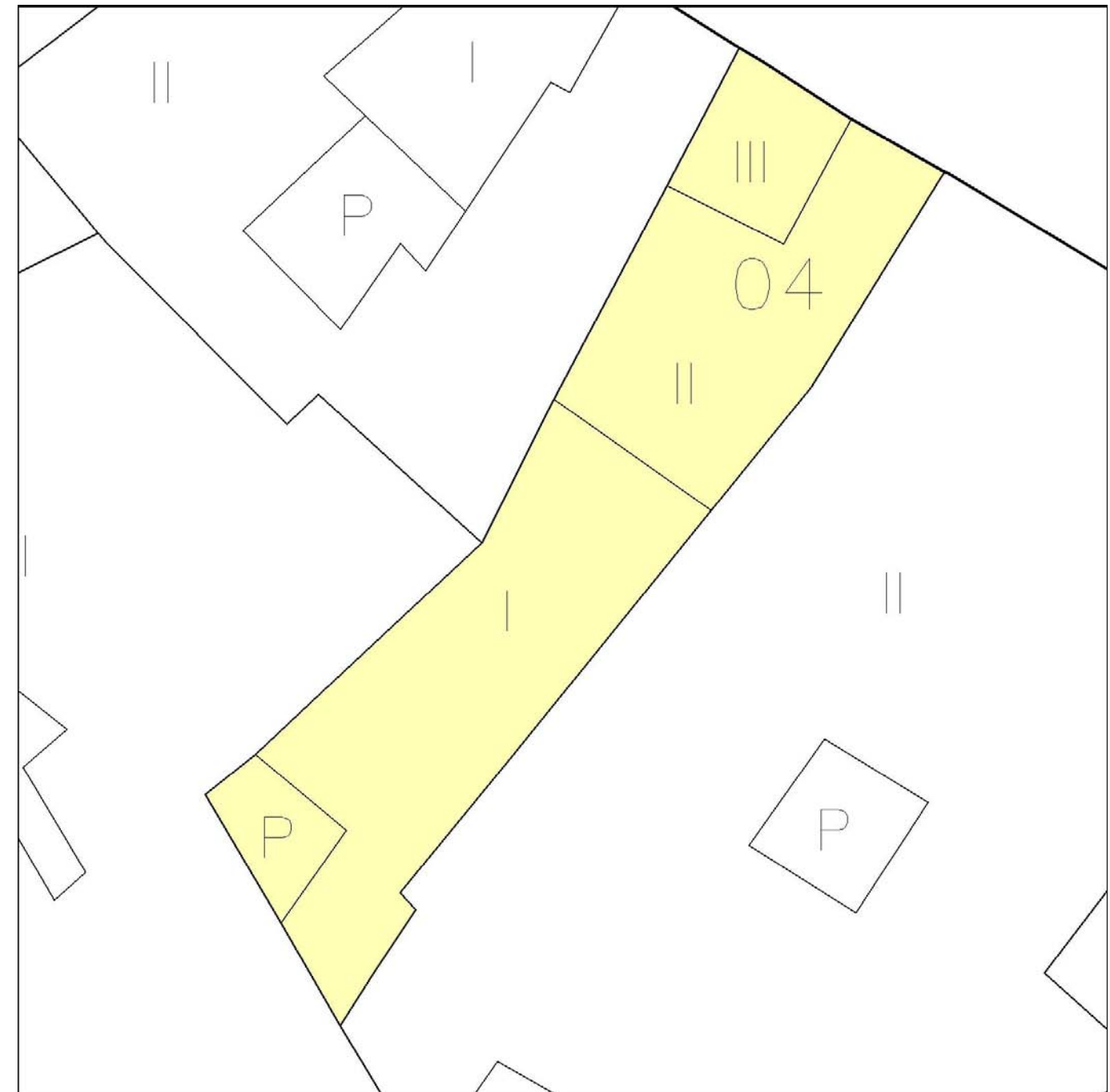
Clasificación Suelo: Suelo Urbano
Altura edificac. I: II: III: IV: V: VI: VII:
Interven.Admitida: Rehabilitación con reforma
Color: Blanco
Calific.Urbanística: Residencial y compatible
Grado Catalogac.: Conservación Arquitectónica
Interven.Fachada: Conservación Estricta
Protección Arqueol: Nivel III

PRESCRIPCIONES DE CATALOGACIÓN E INTERVENCIÓN

Deberá mantenerse la apariencia exterior y elementos comunes de circulación como escaleras principales y patios estructurantes con sus galerías que, como regla general, no podrán ser privatizados en la intervención. Deberán eliminarse los elementos o volúmenes añadidos que distorsionen la tipología original y los valores arquitectónicos y espaciales de la edificación. Se permite la redistribución de tabiquería sin modificar espacios conformados con techos de diseño singular y unitario. Deberán mantenerse siempre visibles las estructuras y elementos decorativos internos y externos originales, que revistan interés arquitectónico o histórico.

Podrán reponerse elementos estructurales deteriorados repitiendo siempre los sistemas constructivos originales. Con carácter general se excluyen de este supuesto los muros de fábrica.

DETALLE DE LA FINCA



CATALOGO DE ELEMENTOS EN EL CONJUNTO HISTÓRICO - ARTÍSTICO DE JEREZ DE LA FRONTERA



IDENTIFICACION

Denominación Histórica:
CL BARRANCO, Nº 13, (11403), JEREZ DE LA FRONTERA
CL BARRANCO, Nº 13, (11403), JEREZ DE LA FRONTERA
Sector: XI Manzana: 56386 Parcela: 05

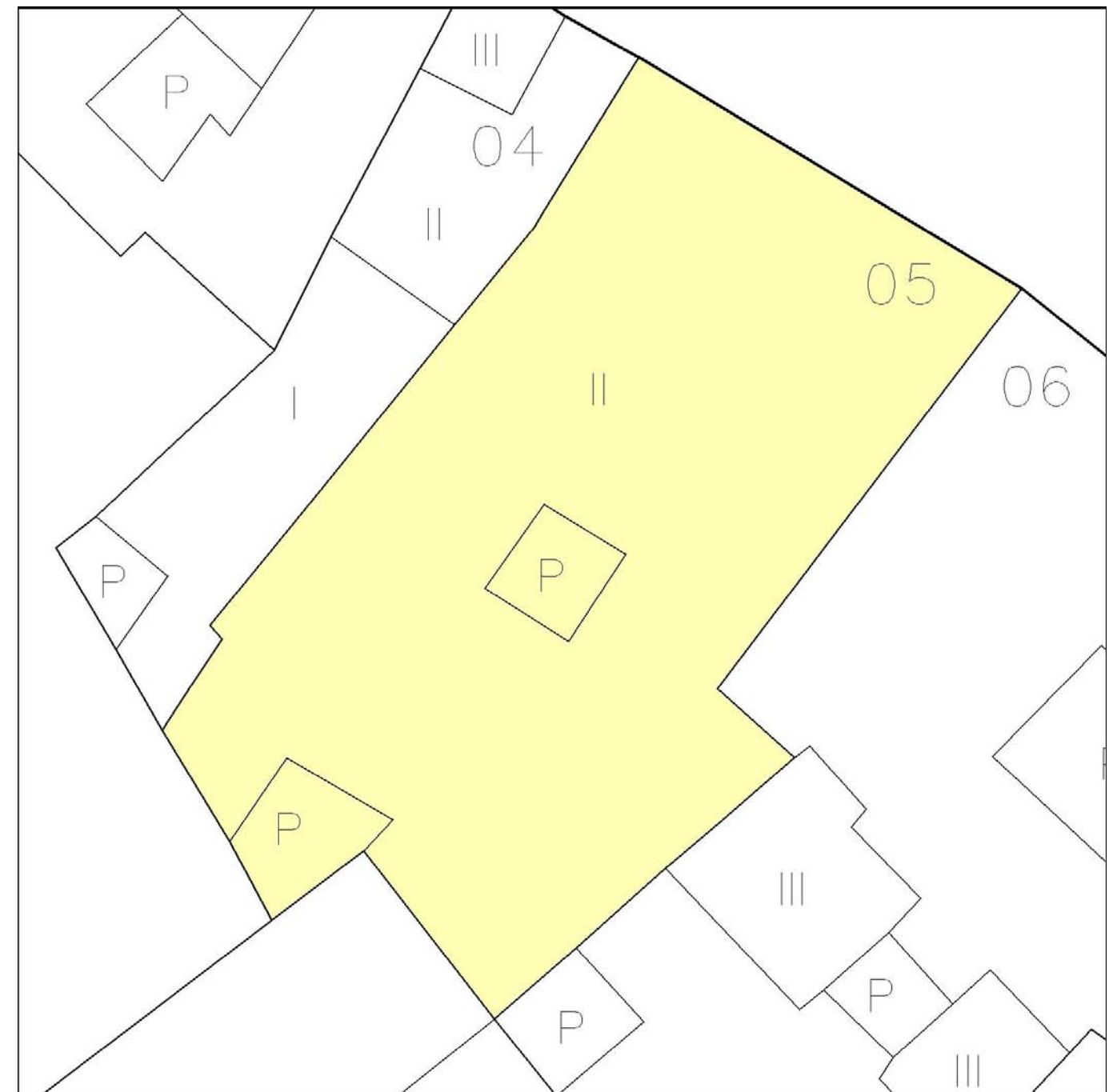
CARACTERÍSTICAS ARQUITECTÓNICAS

Cronología Predominante: s. XIX
Cronología Singular:
Análisis Tipológico: Casa patio con anexos
Conservación Tipológica: Original
Uso actual: Sin uso
Estado conserv.aparente: Malo

SITUACIÓN



DETALLE DE LA FINCA



ANALISIS HISTÓRICO DESCRIPTIVO

BIBLIOGRAFÍA

AFECCIONES DE LEGISLACION DE PATRIMONIO

Bien afectado por la Ley 14/2007 del Patrimonio Histórico de Andalucía.
Afectado por trazado del sistema defensivo:
Afectado por entorno de BIC:
Catalogación según legislación Patrimonio:

DETERMINACIONES URBANÍSTICAS

Clasificación Suelo: Suelo Urbano
Altura edificac. I: II: III: IV: V: VI: VII:
Interven.Admitida: Rehabilitación con reforma
Color: Blanco
Calific.Urbanística: Residencial y compatible
Grado Catalogac.: Conservación Arquitectónica
Interven.Fachada: Conservación Estricta
Protección Arqueol: Nivel III

PRESCRIPCIONES DE CATALOGACIÓN E INTERVENCIÓN

Deberá mantenerse la apariencia exterior y elementos comunes de circulación como escaleras principales y patios estructurantes con sus galerías que, como regla general, no podrán ser privatizados en la intervención. Deberán eliminarse los elementos o volúmenes añadidos que distorsionen la tipología original y los valores arquitectónicos y espaciales de la edificación. Se permite la redistribución de tabiquería sin modificar espacios conformados con techos de diseño singular y unitario. Deberán mantenerse siempre visibles las estructuras y elementos decorativos internos y externos originales, que revistan interés arquitectónico o histórico.

Podrán reponerse elementos estructurales deteriorados repitiendo siempre los sistemas constructivos originales. Con carácter general se excluyen de este supuesto los muros de fábrica.



CATALOGO DE ELEMENTOS EN EL CONJUNTO HISTÓRICO - ARTÍSTICO DE JEREZ DE LA FRONTERA



IDENTIFICACION

Denominación Histórica:
CL BARRANCO, Nº 11, (11403), JEREZ DE LA FRONTERA
CL BARRANCO, Nº 11, (11403), JEREZ DE LA FRONTERA
Sector: XI Manzana: 56386 Parcela: 06

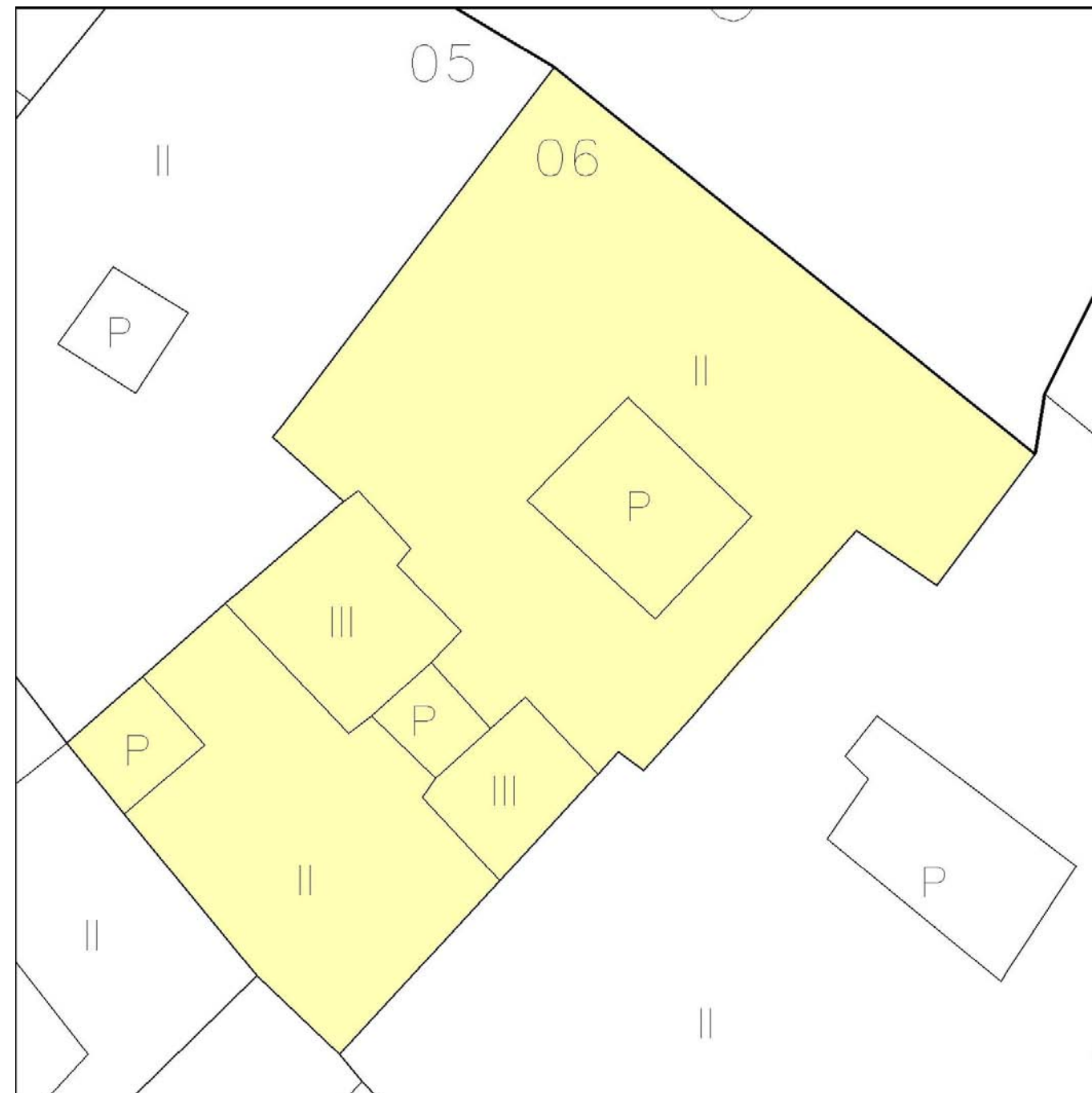
CARACTERÍSTICAS ARQUITECTÓNICAS

Cronología Predominante: s. XIX
Cronología Singular:
Análisis Tipológico: Casa patio con anexos
Conservación Tipológica: Original
Uso actual: Sin uso
Estado conserv.aparente: Malo

SITUACIÓN



DETALLE DE LA FINCA



ANALISIS HISTÓRICO DESCRIPTIVO

BIBLIOGRAFÍA

AFECCIONES DE LEGISLACION DE PATRIMONIO

Bien afectado por la Ley 14/2007 del Patrimonio Histórico de Andalucía.
Afectado por trazado del sistema defensivo:
Afectado por entorno de BIC:
Catalogación según legislación Patrimonio:

DETERMINACIONES URBANÍSTICAS

Clasificación Suelo: Suelo Urbano
Altura edificac. I: II: III: IV: V: VI: VII:
Interven.Admitida: Rehabilitación con reforma
Color: Blanco
Calific.Urbanística: Residencial y compatible
Grado Catalogac.: Conservación Arquitectónica
Interven.Fachada: Conservación tipológica
Protección Arqueol: Nivel III

PRESCRIPCIONES DE CATALOGACIÓN E INTERVENCIÓN

Deberá mantenerse la apariencia exterior y elementos comunes de circulación como escaleras principales y patios estructurantes con sus galerías que, como regla general, no podrán ser privatizados en la intervención. Deberán eliminarse los elementos o volúmenes añadidos que distorsionen la tipología original y los valores arquitectónicos y espaciales de la edificación. Se permite la redistribución de tabiquería sin modificar espacios conformados con techos de diseño singular y unitario. Deberán mantenerse siempre visibles las estructuras y elementos decorativos internos y externos originales, que revistan interés arquitectónico o histórico.

Podrán reponerse elementos estructurales deteriorados repitiendo siempre los sistemas constructivos originales. Con carácter general se excluyen de este supuesto los muros de fábrica.



CATALOGO DE ELEMENTOS EN EL CONJUNTO HISTÓRICO - ARTÍSTICO DE JEREZ DE LA FRONTERA

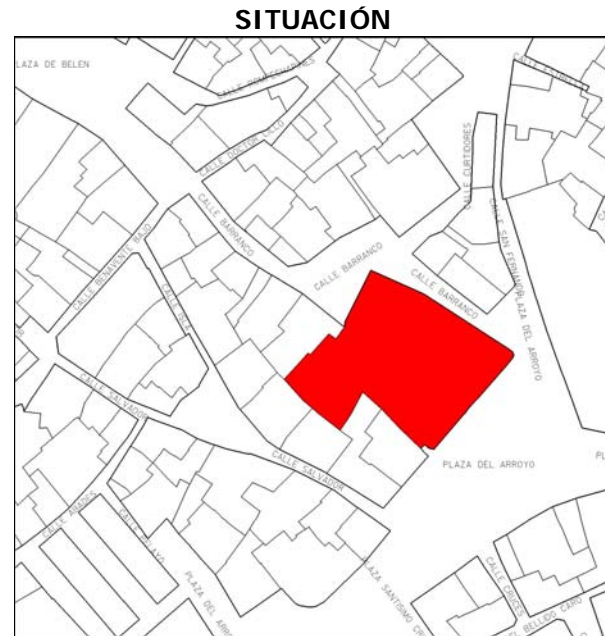


IDENTIFICACION

Denominación Histórica:
Palacio del conde de Puertohermoso.
PZ DEL ARROYO, Nº 45, (11403), JEREZ DE LA FRONTERA
Sector: XI Manzana: 56386 Parcela: 07

CARACTERÍSTICAS ARQUITECTÓNICAS

Cronología Predominante: s. XIX
Cronología Singular:
Análisis Tipológico: Casa señorial
Conservación Tipológica: Transformación histórica
Uso actual: Equipamiento público
Estado conserv.aparente: Bueno



SITUACIÓN

ANALISIS HISTÓRICO DESCRIPTIVO

Fue proyectado en 1873 por el arquitecto Elías Gallegos para don Pedro Domecq y habitado posteriormente por los condes de Puertohermoso, don Fernando de Soto y Aguilar y su esposa, doña Carmen Domecq y Núñez de Villavicencio. En general el aspecto es sobrio, con una distribución de dos cuerpos en altura y portada resuelta con un gran arco enmarcado por fajas de potente almohadillado pero poco enfáticas, como tampoco lo son los discretos guardapolvos de las ventanas del cuerpo alto. Quizá la gran cornisa superior de piedra sea el elemento más característico del edificio.

BIBLIOGRAFÍA

AFECCIONES DE LEGISLACION DE PATRIMONIO

Bien afectado por la Ley 14/2007 del Patrimonio Histórico de Andalucía.
Afectado por trazado del sistema defensivo:
Afectado por entorno de BIC: Palacio Bertemati
Catalogación según legislación Patrimonio: Entorno BIC

DETERMINACIONES URBANÍSTICAS



Clasificación Suelo: Suelo Urbano
Altura edificac. I: II: III: IV: V: VI: VII:
Interven.Admitida: Rehabilitación con reforma
Color: Actual y blanco
Calific.Urbanística: Equipamiento Público
Grado Catalogac.: Interés Genérico
Interven.Fachada: Conservación Estricta
Protección Arqueol: Nivel III

PRESCRIPCIONES DE CATALOGACIÓN E INTERVENCIÓN

Deberá mantenerse la apariencia exterior y elementos comunes de circulación como escaleras principales y patios estructurantes con sus galerías que, como regla general, no podrán ser privatizados en la intervención. Deberán eliminarse los elementos o volúmenes añadidos que distorsionen la tipología original y los valores arquitectónicos y espaciales de la edificación. Se permite la redistribución de tabiquería sin modificar espacios conformados con techos de diseño singular y unitario. Deberán mantenerse siempre visibles las estructuras y elementos decorativos internos y externos originales, que revistan interés arquitectónico o histórico.

Podrán reponerse elementos estructurales deteriorados repitiendo siempre los sistemas constructivos originales. Con carácter general se excluyen de este supuesto los muros de fábrica.

DETALLE DE LA FINCA



CATALOGO DE ELEMENTOS EN EL CONJUNTO HISTÓRICO - ARTÍSTICO DE JEREZ DE LA FRONTERA

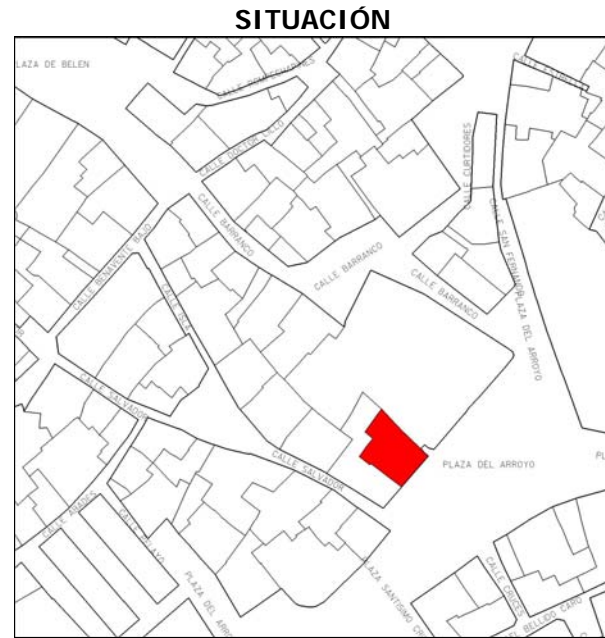


IDENTIFICACION

Denominación Histórica:
 PZ DEL ARROYO, Nº 45, (11403), JEREZ DE LA FRONTERA
 PZ DEL ARROYO, Nº 45, (11403), JEREZ DE LA FRONTERA
 Sector: XI Manzana: 56386 Parcela: 08

CARACTERÍSTICAS ARQUITECTÓNICAS

Cronología Predominante: s. XVIII
 Cronología Singular:
 Análisis Tipológico: Casa patio
 Conservación Tipológica: Transformación histórica
 Uso actual: Actividad económica
 Estado conserv.aparente: Bueno



ANALISIS HISTÓRICO DESCRIPTIVO

Destaca su portada barroca de finales del XVIII, circundada de baquetón mixtilíneo de gran desarrollo, flanqueada por pilastras de orden compuesto. La cornisa hace además de circunvalar el edificio para finalizar en el lado que da a la cerrada calle Gibraleón, envolviéndose en sí misma formando una suerte de voluta jónica. a la altura de esta cornisa, en el ángulo, sostenido por una columna esquinera, encontramos una pléora decorativa compuesta como remate a base de rocallas.

BIBLIOGRAFÍA

AFECCIONES DE LEGISLACION DE PATRIMONIO

Bien afectado por la Ley 14/2007 del Patrimonio Histórico de Andalucía.
 Afectado por trazado del sistema defensivo:
 Afectado por entorno de BIC: Palacio Bertemati
 Catalogación según legislación Patrimonio: Entorno BIC

DETERMINACIONES URBANÍSTICAS

Clasificación Suelo: Suelo Urbano Calific.Urbanística: Residencial y compatible
 Altura edificac. I: II: III: IV: V: VI: VII:
 Grado Catalogac.: Interés Genérico
 Interven.Admitida: Rehabilitación con reforma Interven.Fachada: Conservación Estricta
 Color: Blanco Protección Arqueol: Nivel III

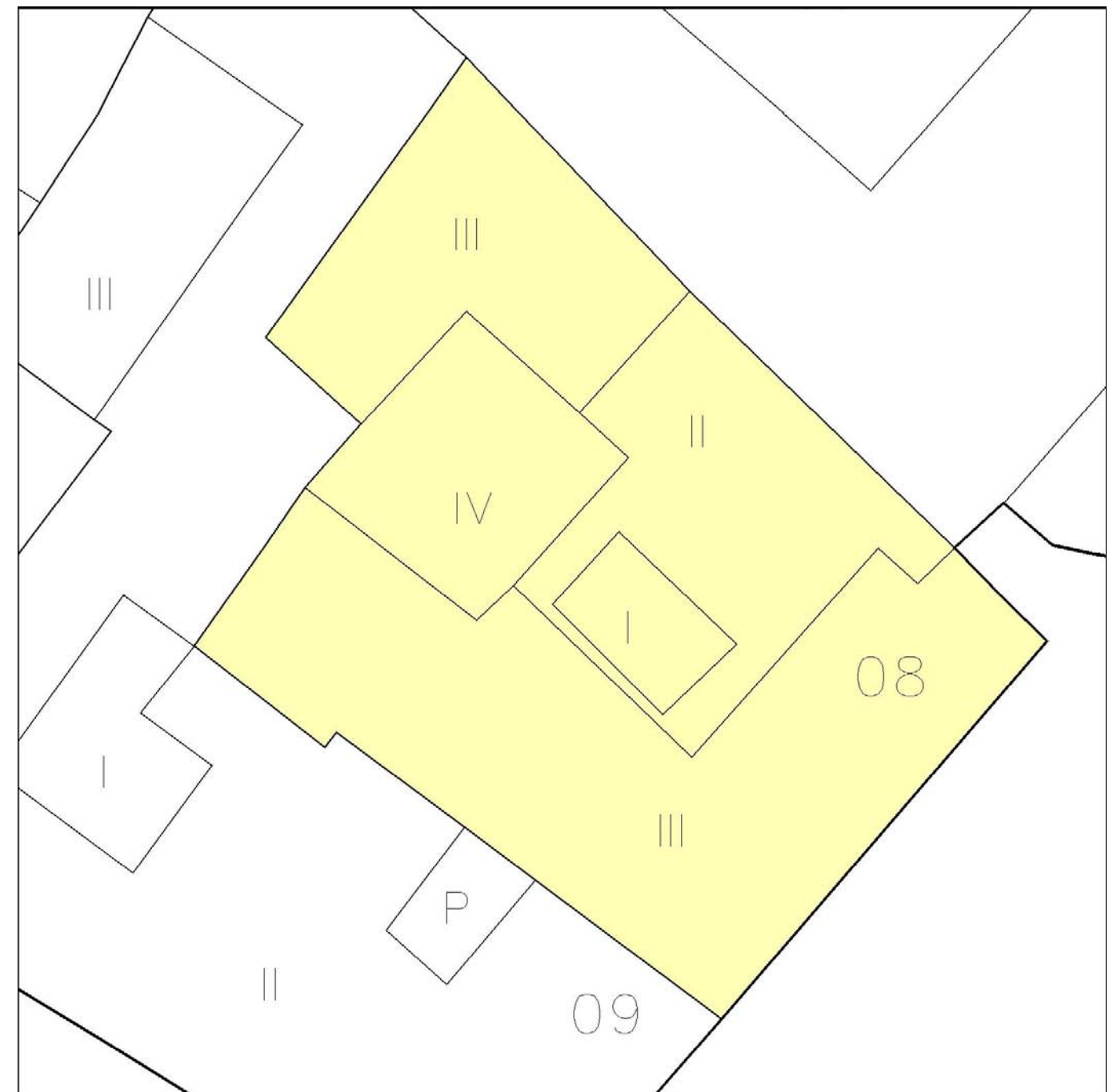
PRESCRIPCIONES DE CATALOGACIÓN E INTERVENCIÓN

Deberá mantenerse la apariencia exterior y elementos comunes de circulación como escaleras principales y patios estructurantes con sus galerías que, como regla general, no podrán ser privatizados en la intervención. Deberán eliminarse los elementos o volúmenes añadidos que distorsionen la tipología original y los valores arquitectónicos y espaciales de la edificación. Se permite la redistribución de tabiquería sin modificar espacios conformados con techos de diseño singular y unitario. Deberán mantenerse siempre visibles las estructuras y elementos decorativos internos y externos originales, que revistan interés arquitectónico o histórico.

Podrán reponerse elementos estructurales deteriorados repitiendo siempre los sistemas constructivos originales. Con carácter general se excluyen de este supuesto los muros de fábrica.

Azulejo con el número de la casa y nombre de la collación.

DETALLE DE LA FINCA



CATALOGO DE ELEMENTOS EN EL CONJUNTO HISTÓRICO - ARTÍSTICO DE JEREZ DE LA FRONTERA



IDENTIFICACION

Denominación Histórica:
 PZ DEL ARROYO, Nº 44, (11403), JEREZ DE LA FRONTERA
 PZ DEL ARROYO, Nº 44, (11403), JEREZ DE LA FRONTERA
 Sector: XI Manzana: 56386 Parcela: 09

CARACTERÍSTICAS ARQUITECTÓNICAS

Cronología Predominante: s. XIX
 Cronología Singular:
 Análisis Tipológico: Casa patio
 Conservación Tipológica: Rehabilitación reciente
 Uso actual: Residencial
 Estado conserv.aparente: Bueno

SITUACIÓN



ANALISIS HISTÓRICO DESCRIPTIVO

BIBLIOGRAFÍA

AFECCIONES DE LEGISLACION DE PATRIMONIO

Bien afectado por la Ley 14/2007 del Patrimonio Histórico de Andalucía.
 Afectado por trazado del sistema defensivo:
 Afectado por entorno de BIC: Palacio Bertemati
 Catalogación según legislación Patrimonio: Entorno BIC

DETERMINACIONES URBANÍSTICAS


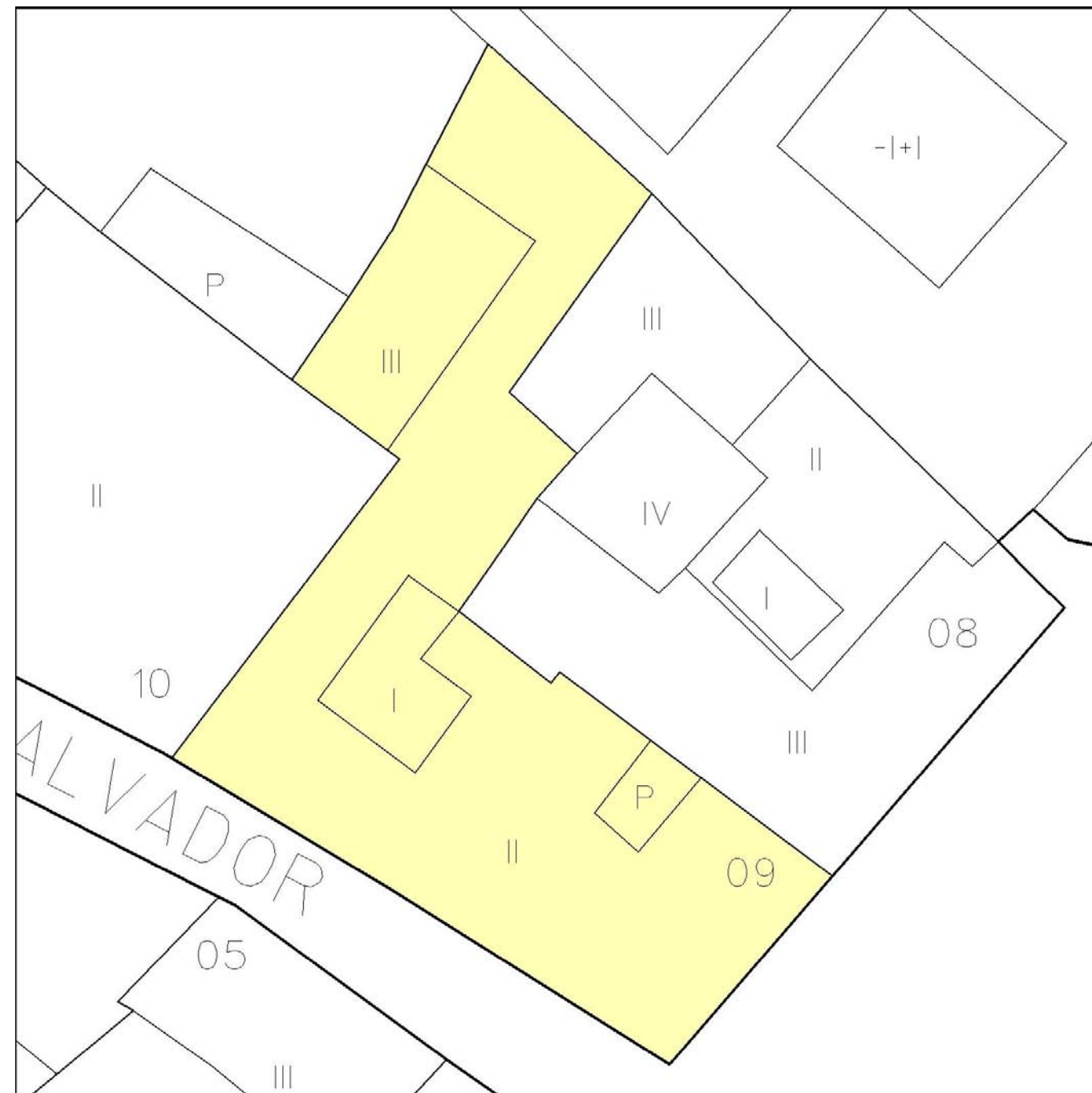
Clasificación Suelo: Suelo Urbano
 Calific.Urbanística: Residencial y compatible
 Altura edificac. I: II: III: IV: V: VI: VII:
 Grado Catalogac.: Conservación Arquitectónica
 Interven.Admitida: Rehabilitación con reforma
 Interven.Fachada: Conservación tipológica
 Color: Blanco
 Protección Arqueol: Nivel III

PRESCRIPCIONES DE CATALOGACIÓN E INTERVENCIÓN

Deberá mantenerse la apariencia exterior y elementos comunes de circulación como escaleras principales y patios estructurantes con sus galerías que, como regla general, no podrán ser privatizados en la intervención. Deberán eliminarse los elementos o volúmenes añadidos que distorsionen la tipología original y los valores arquitectónicos y espaciales de la edificación. Se permite la redistribución de tabiquería sin modificar espacios conformados con techos de diseño singular y unitario. Deberán mantenerse siempre visibles las estructuras y elementos decorativos internos y externos originales, que revistan interés arquitectónico o histórico.

Podrán reponerse elementos estructurales deteriorados repitiendo siempre los sistemas constructivos originales. Con carácter general se excluyen de este supuesto los muros de fábrica.

DETALLE DE LA FINCA



CATALOGO DE ELEMENTOS EN EL CONJUNTO HISTÓRICO - ARTÍSTICO DE JEREZ DE LA FRONTERA



IDENTIFICACION

Denominación Histórica:
 CL SALVADOR, Nº 4, (11403), JEREZ DE LA FRONTERA
 CL SALVADOR, Nº 4, (11403), JEREZ DE LA FRONTERA
 Sector: XI Manzana: 56386 Parcela: 10

CARACTERÍSTICAS ARQUITECTÓNICAS

Cronología Predominante: s. XVIII
 Cronología Singular:
 Análisis Tipológico: Bodega/ granero
 Conservación Tipológica: Transformación histórica
 Uso actual: Sin uso
 Estado conserv.aparente: Regular

SITUACIÓN



ANALISIS HISTÓRICO DESCRIPTIVO

BIBLIOGRAFÍA

AFECCIONES DE LEGISLACION DE PATRIMONIO

Bien afectado por la Ley 14/2007 del Patrimonio Histórico de Andalucía.
 Afectado por trazado del sistema defensivo:
 Afectado por entorno de BIC:
 Catalogación según legislación Patrimonio:

DETERMINACIONES URBANÍSTICAS

Clasificación Suelo: Suelo Urbano
 Calific.Urbanística: Residencial y compatible
 Altura edificac. I: II: III: IV: V: VI: VII:
 Grado Catalogac.: Conservación Arquitectónica
 Interven.Admitida: Rehabilitación con reforma
 Interven.Fachada: Proyecto unitario de reforma
 Color: Blanco
 Protección Arqueol: Nivel III


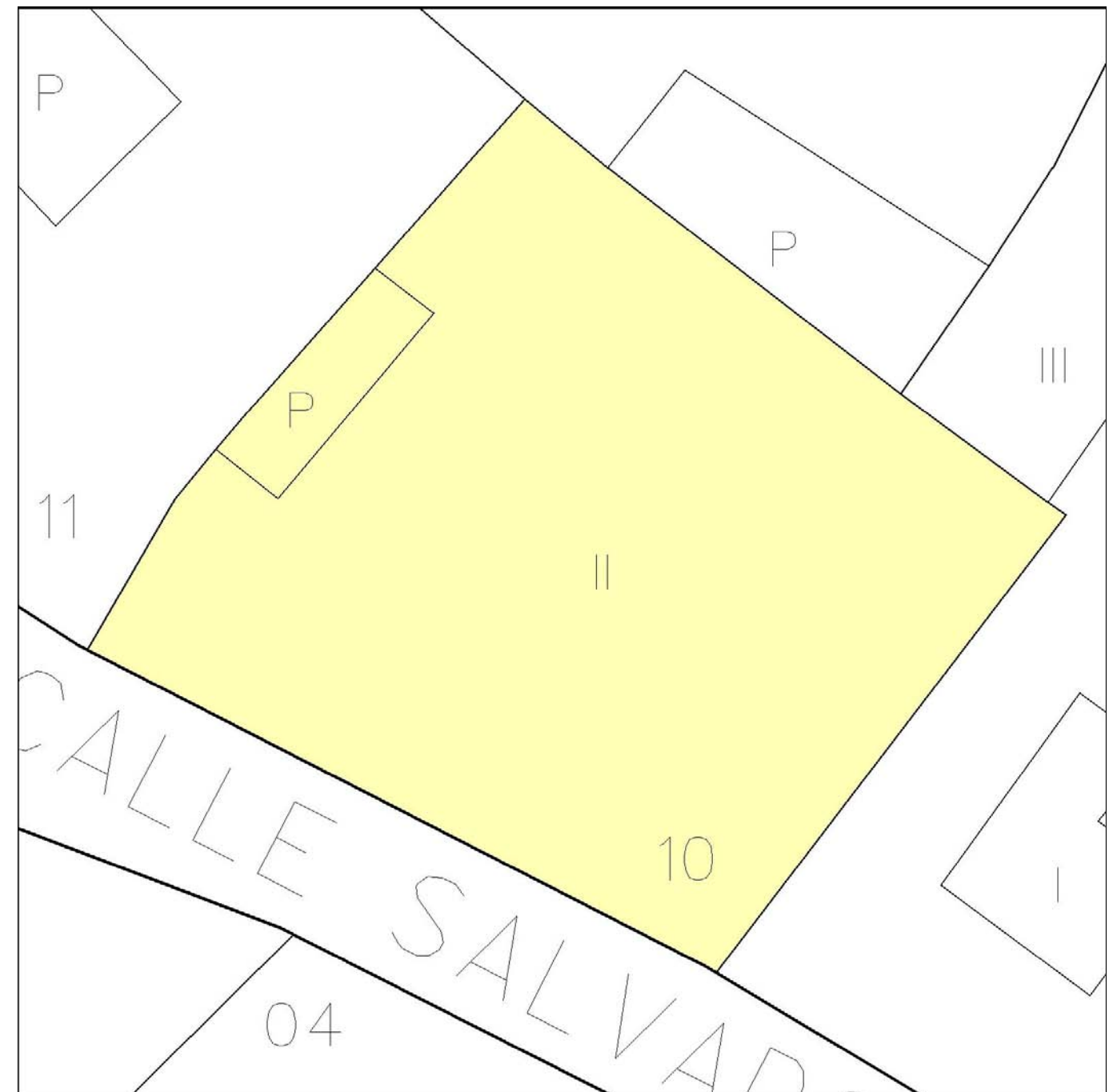
PRESCRIPCIONES DE CATALOGACIÓN E INTERVENCIÓN

Deberá mantenerse la apariencia exterior y elementos comunes de circulación como escaleras principales y patios estructurantes con sus galerías que, como regla general, no podrán ser privatizados en la intervención. Deberán eliminarse los elementos o volúmenes añadidos que distorsionen la tipología original y los valores arquitectónicos y espaciales de la edificación. Se permite la redistribución de tabiquería sin modificar espacios conformados con techos de diseño singular y unitario. Deberán mantenerse siempre visibles las estructuras y elementos decorativos internos y externos originales, que revistan interés arquitectónico o histórico.

Podrán reponerse elementos estructurales deteriorados repitiendo siempre los sistemas constructivos originales. Con carácter general se excluyen de este supuesto los muros de fábrica.

Se contempla un aumento de volumen edificado, de acuerdo con lo contemplado en los planos de ordenación. La parte nueva de la edificación se compondrá adecuadamente con la fachada existente.

DETALLE DE LA FINCA



CATALOGO DE ELEMENTOS EN EL CONJUNTO HISTÓRICO - ARTÍSTICO DE JEREZ DE LA FRONTERA

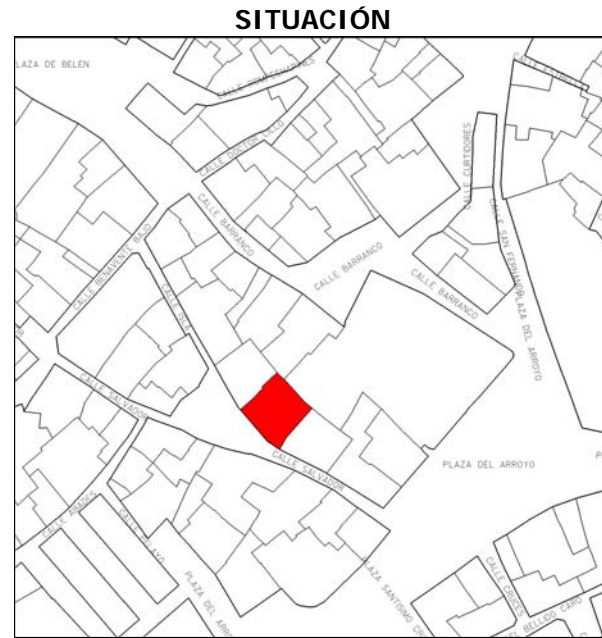


IDENTIFICACION

Denominación Histórica:
CL SALVADOR, Nº 6, (11403), JEREZ DE LA FRONTERA
CL SALVADOR, Nº 6, (11403), JEREZ DE LA FRONTERA
Sector: XI Manzana: 56386 Parcela: 11

CARACTERÍSTICAS ARQUITECTÓNICAS

Cronología Predominante: s. XVIII
Cronología Singular:
Análisis Tipológico: Casa patio
Conservación Tipológica: Original
Uso actual: Actividad económica
Estado conserv.aparente: Bueno



ANALISIS HISTÓRICO DESCRIPTIVO

BIBLIOGRAFÍA

AFECCIONES DE LEGISLACION DE PATRIMONIO

Bien afectado por la Ley 14/2007 del Patrimonio Histórico de Andalucía.
Afectado por trazado del sistema defensivo:
Afectado por entorno de BIC:
Catalogación según legislación Patrimonio:

DETERMINACIONES URBANÍSTICAS


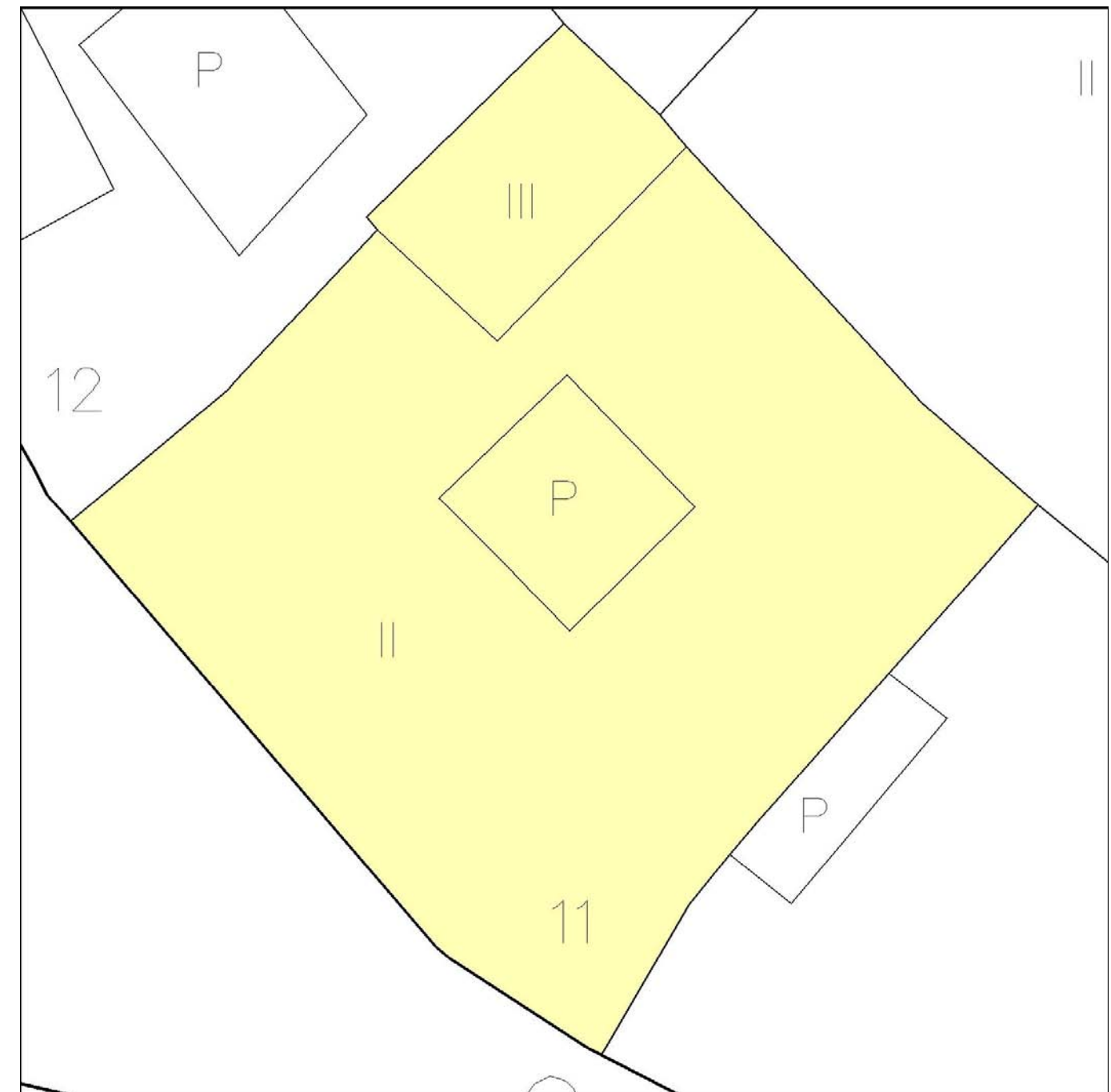
Clasificación Suelo: Suelo Urbano Calific.Urbanística: Residencial y compatible
Altura edificac. I: II: III: IV: V: VI: VII:
Interven.Admitida: Rehabilitación con reforma Grado Catalogac.: Interés Genérico
Color: Blanco Interven.Fachada: Conservación Estricta
Protección Arqueol: Nivel III

PRESCRIPCIONES DE CATALOGACIÓN E INTERVENCIÓN

Deberá mantenerse la apariencia exterior y elementos comunes de circulación como escaleras principales y patios estructurantes con sus galerías que, como regla general, no podrán ser privatizados en la intervención. Deberán eliminarse los elementos o volúmenes añadidos que distorsionen la tipología original y los valores arquitectónicos y espaciales de la edificación. Se permite la redistribución de tabiquería sin modificar espacios conformados con techos de diseño singular y unitario. Deberán mantenerse siempre visibles las estructuras y elementos decorativos internos y externos originales, que revistan interés arquitectónico o histórico.

Podrán reponerse elementos estructurales deteriorados repitiendo siempre los sistemas constructivos originales. Con carácter general se excluyen de este supuesto los muros de fábrica.

DETALLE DE LA FINCA



CATALOGO DE ELEMENTOS EN EL CONJUNTO HISTÓRICO - ARTÍSTICO DE JEREZ DE LA FRONTERA



IDENTIFICACION

Denominación Histórica:
 CL ISLA, Nº 2, (11403), JEREZ DE LA FRONTERA
 CL ISLA, Nº 2, (11403), JEREZ DE LA FRONTERA
 Sector: XI Manzana: 56386 Parcela: 12

CARACTERÍSTICAS ARQUITECTÓNICAS

Cronología Predominante: s. XVIII
 Cronología Singular:
 Análisis Tipológico: Casa patio
 Conservación Tipológica: Transformación histórica
 Uso actual: Residencial
 Estado conserv.aparente: Regular

SITUACIÓN



ANALISIS HISTÓRICO DESCRIPTIVO

BIBLIOGRAFÍA

AFECCIONES DE LEGISLACION DE PATRIMONIO

Bien afectado por la Ley 14/2007 del Patrimonio Histórico de Andalucía.
 Afectado por trazado del sistema defensivo:
 Afectado por entorno de BIC:
 Catalogación según legislación Patrimonio:

DETERMINACIONES URBANÍSTICAS

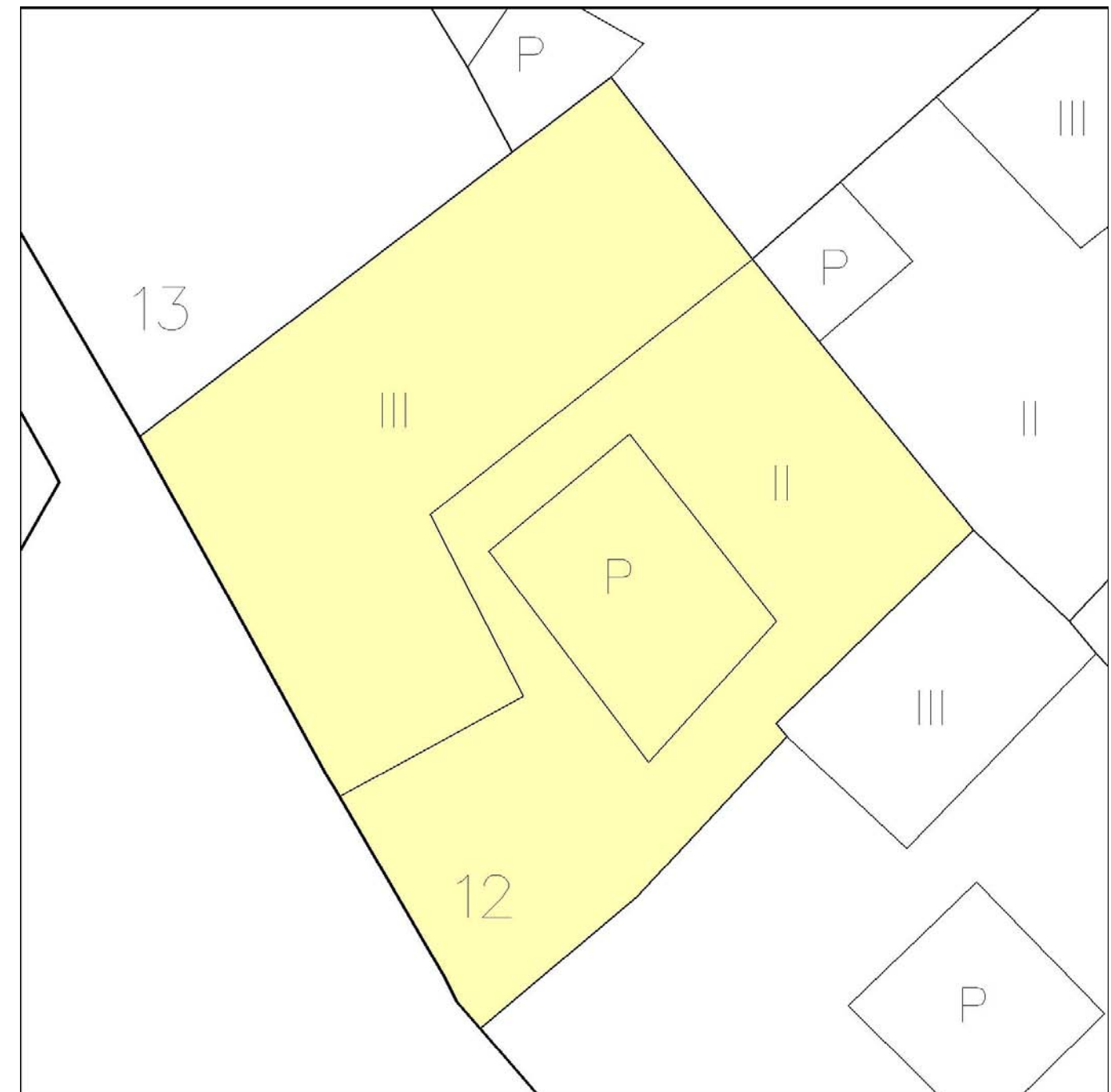
Clasificación Suelo: Suelo Urbano
 Calific.Urbanística: Residencial y compatible
 Altura edificac. I: II: III: IV: V: VI: VII:
 Grado Catalogac.: Conservación Arquitectónica
 Interven.Admitida: Rehabilitación con reforma
 Interven.Fachada: Proyecto unitario de reforma
 Color: Blanco
 Protección Arqueol: Nivel III

PRESCRIPCIONES DE CATALOGACIÓN E INTERVENCIÓN

Deberá mantenerse la apariencia exterior y elementos comunes de circulación como escaleras principales y patios estructurantes con sus galerías que, como regla general, no podrán ser privatizados en la intervención. Deberán eliminarse los elementos o volúmenes añadidos que distorsionen la tipología original y los valores arquitectónicos y espaciales de la edificación. Se permite la redistribución de tabiquería sin modificar espacios conformados con techos de diseño singular y unitario. Deberán mantenerse siempre visibles las estructuras y elementos decorativos internos y externos originales, que revistan interés arquitectónico o histórico.

Podrán reponerse elementos estructurales deteriorados repitiendo siempre los sistemas constructivos originales. Con carácter general se excluyen de este supuesto los muros de fábrica.

DETALLE DE LA FINCA



CATALOGO DE ELEMENTOS EN EL CONJUNTO HISTÓRICO - ARTÍSTICO DE JEREZ DE LA FRONTERA



IDENTIFICACION

Denominación Histórica:
 CL ISLA, Nº 4, (11403), JEREZ DE LA FRONTERA
 CL ISLA, Nº 4, (11403), JEREZ DE LA FRONTERA
 Sector: XI Manzana: 56386 Parcela: 13

CARACTERÍSTICAS ARQUITECTÓNICAS

Cronología Predominante: s. XVIII
 Cronología Singular:
 Análisis Tipológico: Bodega/ granero
 Conservación Tipológica: Original
 Uso actual: Sin uso
 Estado conserv.aparente: Malo

SITUACIÓN



ANALISIS HISTÓRICO DESCRIPTIVO

BIBLIOGRAFÍA

AFECCIONES DE LEGISLACION DE PATRIMONIO

Bien afectado por la Ley 14/2007 del Patrimonio Histórico de Andalucía.
 Afectado por trazado del sistema defensivo:
 Afectado por entorno de BIC:
 Catalogación según legislación Patrimonio:

DETERMINACIONES URBANÍSTICAS



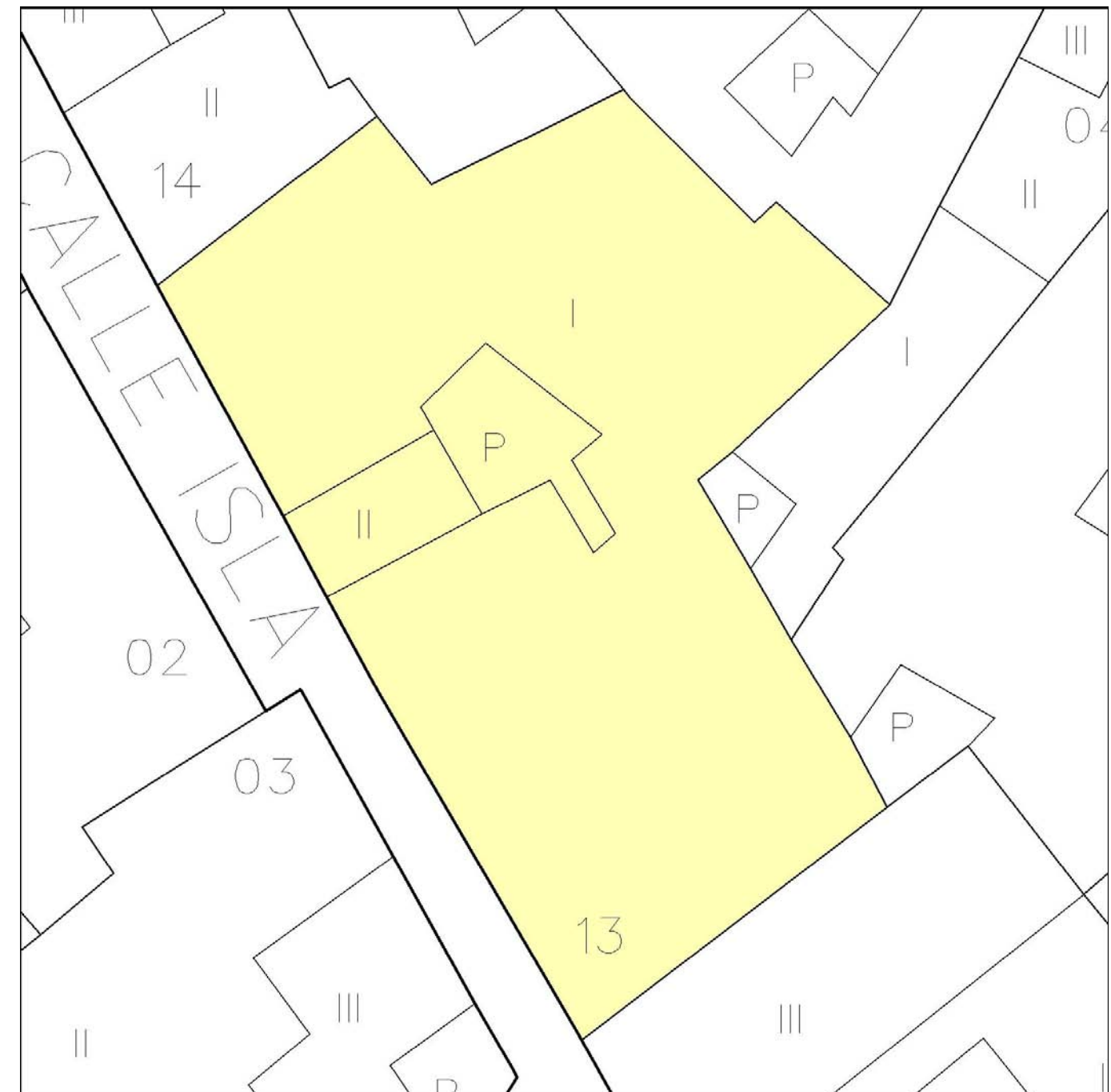
Clasificación Suelo: Suelo Urbano
 Altura edificac. I: II: III: IV: V: VI: VII:
 Interven.Admitida: Rehabilitación con reforma
 Color: Blanco
 Calific.Urbanística: Residencial y compatible
 Grado Catalogac.: Conservación Arquitectónica
 Interven.Fachada: Proyecto unitario de reforma
 Protección Arqueol: Nivel III

PRESCRIPCIONES DE CATALOGACIÓN E INTERVENCIÓN

Deberá mantenerse la apariencia exterior y elementos comunes de circulación como escaleras principales y patios estructurantes con sus galerías que, como regla general, no podrán ser privatizados en la intervención. Deberán eliminarse los elementos o volúmenes añadidos que distorsionen la tipología original y los valores arquitectónicos y espaciales de la edificación. Se permite la redistribución de tabiquería sin modificar espacios conformados con techos de diseño singular y unitario. Deberán mantenerse siempre visibles las estructuras y elementos decorativos internos y externos originales, que revistan interés arquitectónico o histórico.

Podrán reponerse elementos estructurales deteriorados repitiendo siempre los sistemas constructivos originales. Con carácter general se excluyen de este supuesto los muros de fábrica.

DETALLE DE LA FINCA



CATALOGO DE ELEMENTOS EN EL CONJUNTO HISTÓRICO - ARTÍSTICO DE JEREZ DE LA FRONTERA



SITUACIÓN



IDENTIFICACION

Denominación Histórica:
CL ISLA, Nº 4 D, (11403), JEREZ DE LA FRONTERA
CL ISLA, Nº 4 D, (11403), JEREZ DE LA FRONTERA
Sector: XI Manzana: 56386 Parcela: 14

CARACTERÍSTICAS ARQUITECTÓNICAS

Cronología Predominante: Tradicional
Cronología Singular:
Análisis Tipológico: Casa unifamiliar popular
Conservación Tipológica: Transformación histórica
Uso actual: Residencial
Estado conserv.aparente: Bueno

ANALISIS HISTÓRICO DESCRIPTIVO

BIBLIOGRAFÍA

AFECCIONES DE LEGISLACION DE PATRIMONIO

Bien afectado por la Ley 14/2007 del Patrimonio Histórico de Andalucía.
Afectado por trazado del sistema defensivo:
Afectado por entorno de BIC:
Catalogación según legislación Patrimonio:



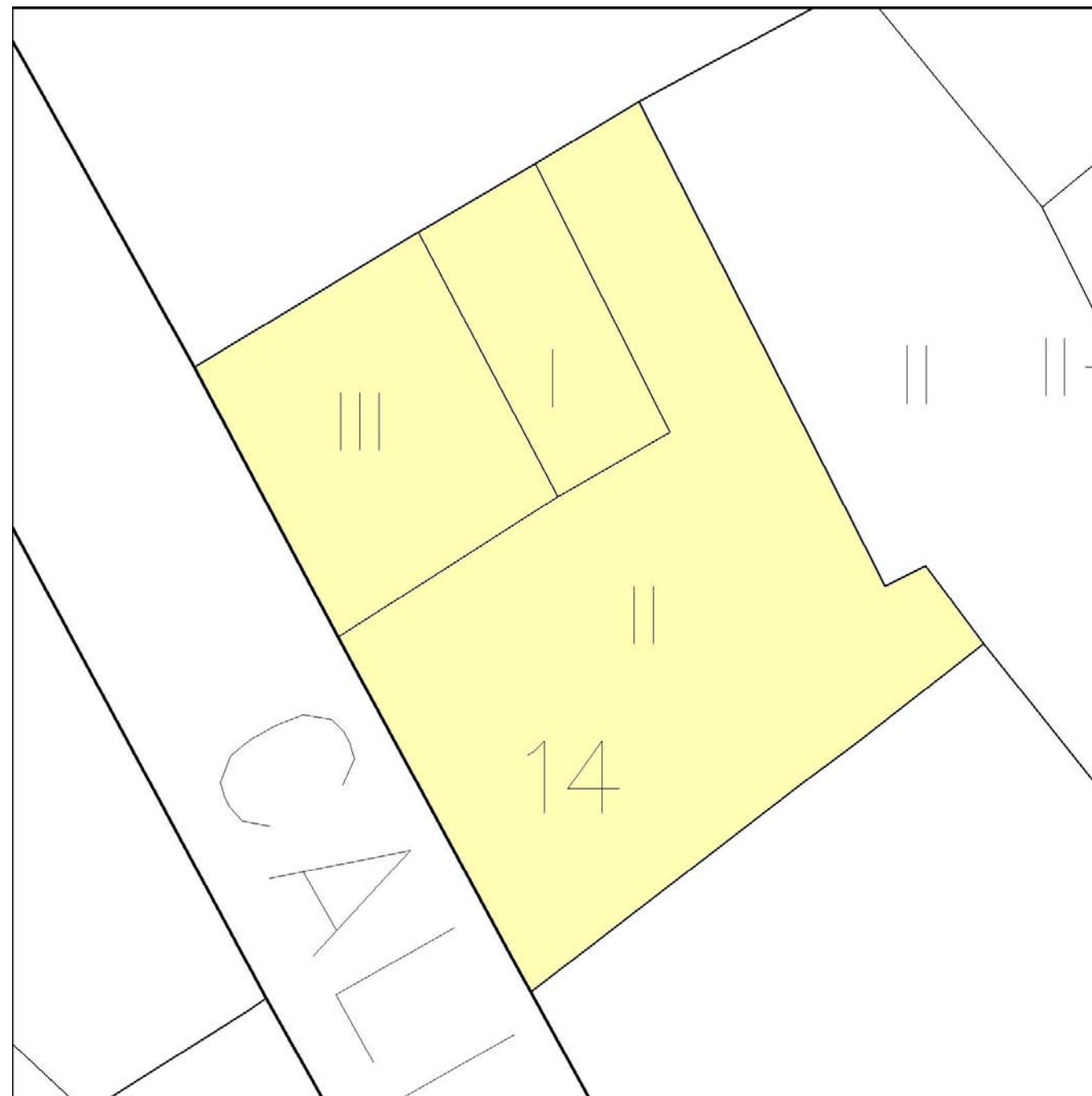
DETERMINACIONES URBANÍSTICAS

Clasificación Suelo: Suelo Urbano
Altura edificac. I: II: III: IV: V: VI: VII:
Interven.Admitida: Rehabilitación parcial
Color: Blanco
Calific.Urbanística: Residencial y compatible
Grado Catalogac.: Conservación Arquitectónica
Interven.Fachada: Conservación tipológica
Protección Arqueol: Nivel III

PRESCRIPCIONES DE CATALOGACIÓN E INTERVENCIÓN

Deberá mantenerse en todo lo posible la tipología estructural del edificio original en las crujeas, volúmenes, tipo de cubiertas y patios del mismo. Deberán eliminarse los elementos o volúmenes añadidos que distorsionen la tipología original y los valores arquitectónicos y espaciales de la edificación. Cuando existan forjados de muy mala calidad (de rollizos y similares) y en mal estado de conservación podrían sustituirse éstos por otros resueltos con sistemas estructurales contemporáneos.

DETALLE DE LA FINCA



CATALOGO DE ELEMENTOS EN EL CONJUNTO HISTÓRICO - ARTÍSTICO DE JEREZ DE LA FRONTERA



SITUACIÓN



IDENTIFICACION

Denominación Histórica:
 CL BENAVENTE BAJO, Nº 3, (11403), JEREZ DE LA FRONTERA
 CL BENAVENTE BAJO, Nº 3, (11403), JEREZ DE LA FRONTERA
 Sector: XI Manzana: 56386 Parcela: 15

CARACTERÍSTICAS ARQUITECTÓNICAS

Cronología Predominante: s. XVIII
 Cronología Singular:
 Análisis Tipológico: Casa patio
 Conservación Tipológica: Sin datos
 Uso actual: Residencial
 Estado conserv.aparente: Bueno

ANALISIS HISTÓRICO DESCRIPTIVO

BIBLIOGRAFÍA

AFECCIONES DE LEGISLACION DE PATRIMONIO

Bien afectado por la Ley 14/2007 del Patrimonio Histórico de Andalucía.
 Afectado por trazado del sistema defensivo:
 Afectado por entorno de BIC:
 Catalogación según legislación Patrimonio:

DETERMINACIONES URBANÍSTICAS

Clasificación Suelo: Suelo Urbano
 Calific.Urbanística: Residencial y compatible
 Altura edificac. I: II: III: IV: V: VI: VII:
 Grado Catalogac.: Conservación Arquitectónica
 Interven.Admitida: Rehabilitación parcial
 Interven.Fachada: Conservación tipológica con recuperación formal
 Color: Blanco
 Protección Arqueol: Nivel III

PRESCRIPCIONES DE CATALOGACIÓN E INTERVENCIÓN

Deberá mantenerse en todo lo posible la tipología estructural del edificio original en las crujiás, volúmenes, tipo de cubiertas y patios del mismo. Deberán eliminarse los elementos o volúmenes añadidos que distorsionen la tipología original y los valores arquitectónicos y espaciales de la edificación. Cuando existan forjados de muy mala calidad (de rollizos y similares) y en mal estado de conservación podrían sustituirse éstos por otros resueltos con sistemas estructurales contemporáneos.

DETALLE DE LA FINCA

