

# CATALOGO DE ELEMENTOS EN EL CONJUNTO HISTÓRICO - ARTÍSTICO DE JEREZ DE LA FRONTERA



## IDENTIFICACION

Denominación Histórica:  
 CL ARCOS, Nº 32, (11402), JEREZ DE LA FRONTERA  
 CL ARCOS, Nº 32, (11402), JEREZ DE LA FRONTERA  
 Sector: 9      Manzana: 63380      Parcela: 02

## CARACTERÍSTICAS ARQUITECTÓNICAS

Cronología Predominante: Tradicional  
 Cronología Singular:  
 Análisis Tipológico: Casa patio  
 Conservación Tipológica:  
 Uso actual: Residencial y comercial  
 Estado conserv.aparente: Regular

## ANALISIS HISTÓRICO DESCRIPTIVO

## BIBLIOGRAFÍA

## AFECCIONES DE LEGISLACION DE PATRIMONIO

**Bien afectado por la Ley 14/2007 del Patrimonio Histórico de Andalucía.**  
 Afectado por trazado del sistema defensivo:  
 Afectado por entorno de BIC:  
 Catalogación según legislación Patrimonio:

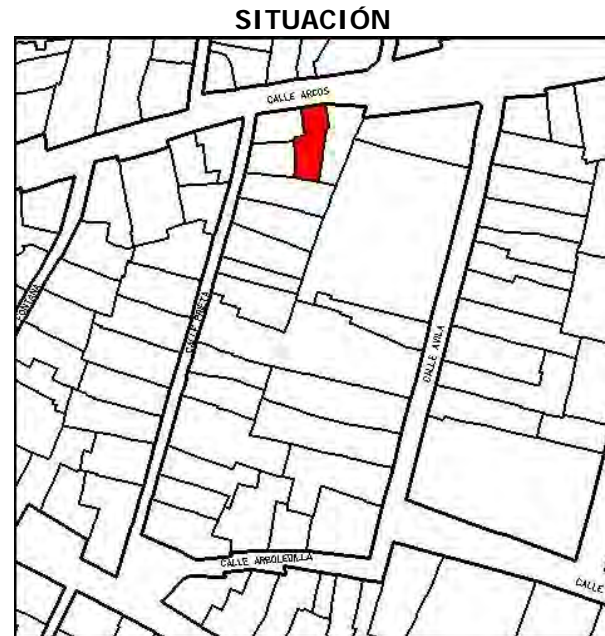
## DETERMINACIONES URBANÍSTICAS

Clasificación Suelo: Suelo Urbano  
 Calific.Urbanística: Residencial y compatible  
 Altura edificac. I:  II:  III:  IV:  V:  VI:  VII:   
 Grado Catalogac.: Conservación Arquitectónica  
 Interven.Admitida: Rehabilitación parcial  
 Interven.Fachada: Conservación tipológica  
 Color:  
 Protección Arqueol: Nivel IV


## PRESCRIPCIONES DE CATALOGACIÓN E INTERVENCIÓN

Deberá mantenerse en todo lo posible la tipología estructural del edificio original en las crujeas, volúmenes, tipo de cubiertas y patios del mismo. Deberán eliminarse los elementos o volúmenes añadidos que distorsionen la tipología original y los valores arquitectónicos y espaciales de la edificación. Cuando existan forjados de muy mala calidad (de rollizos y similares) y en mal estado de conservación podrían sustituirse éstos por otros resueltos con sistemas estructurales contemporáneos.

Deberán eliminarse el aparato de aire acondicionado colocado en fachada y los rótulos no ajustados a normativa.



## DETALLE DE LA FINCA



# CATALOGO DE ELEMENTOS EN EL CONJUNTO HISTÓRICO - ARTÍSTICO DE JEREZ DE LA FRONTERA



## IDENTIFICACION

Denominación Histórica:  
 CL AVILA, Nº 6, (11401), JEREZ DE LA FRONTERA  
 CL AVILA, Nº 6, (11401), JEREZ DE LA FRONTERA  
 Sector: 9      Manzana: 63380      Parcela: 05

## CARACTERÍSTICAS ARQUITECTÓNICAS

Cronología Predominante: s. XIX  
 Cronología Singular:  
 Análisis Tipológico: Bodega  
 Conservación Tipológica: Transformación histórica  
 Uso actual: Sin uso  
 Estado conserv.aparente: Regular

## ANALISIS HISTÓRICO DESCRIPTIVO

## BIBLIOGRAFÍA

## AFECCIONES DE LEGISLACION DE PATRIMONIO

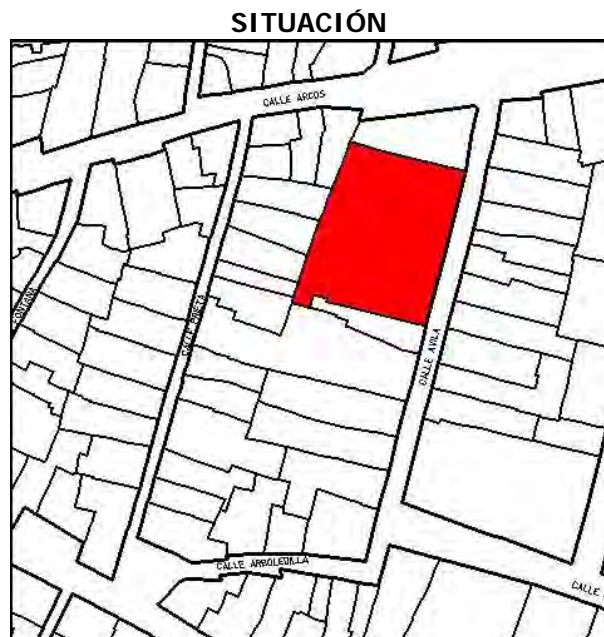
**Bien afectado por la Ley 14/2007 del Patrimonio Histórico de Andalucía.**  
 Afectado por trazado del sistema defensivo:  
 Afectado por entorno de BIC:  
 Catalogación según legislación Patrimonio:

## DETERMINACIONES URBANÍSTICAS



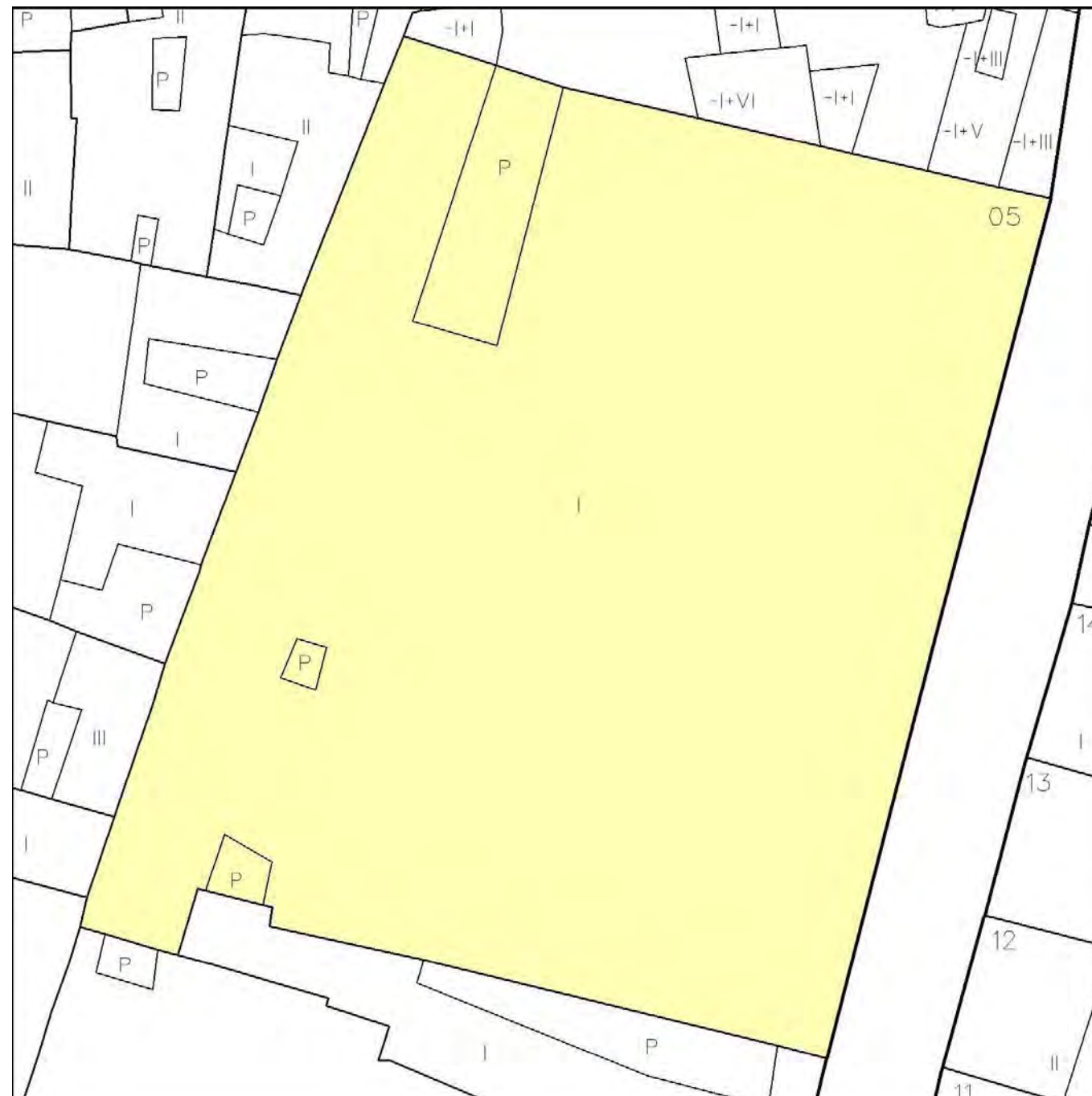
Clasificación Suelo: Suelo Urbano  
 Calific.Urbanística: Actividad económica  
 Altura edificac. I:  II:  III:  IV:  V:  VI:  VII:   
 Grado Catalogac.: Conservación Arquitectónica  
 Interven.Admitida: Rehabilitación bodeguera A  
 Interven.Fachada: Conservación tipológica  
 Color:  
 Protección Arqueol: Nivel IV

## PRESCRIPCIONES DE CATALOGACIÓN E INTERVENCIÓN

Se conservará todo el conjunto estructural y configurador de la edificación: cerramiento exterior, soportes, cubiertas e incluso carpinterías, respetándose, en la medida de lo posible, los materiales y sistemas constructivos originales. Para los elementos funcionales que requieran cierta independencia: oficinas, aseos, pequeños almacenes, etc. Podrán construirse pequeñas entreplantas e independizar espacios con un máximo del 10% de la superficie en planta, situándolos en lugares periféricos de la edificación a fin de que afecten mínimamente a la configuración espacial interior. Con carácter general deberán cumplirse las condiciones establecidas para el subtipo G3 Bodega tradicional.



## DETALLE DE LA FINCA



# CATALOGO DE ELEMENTOS EN EL CONJUNTO HISTÓRICO - ARTÍSTICO DE JEREZ DE LA FRONTERA



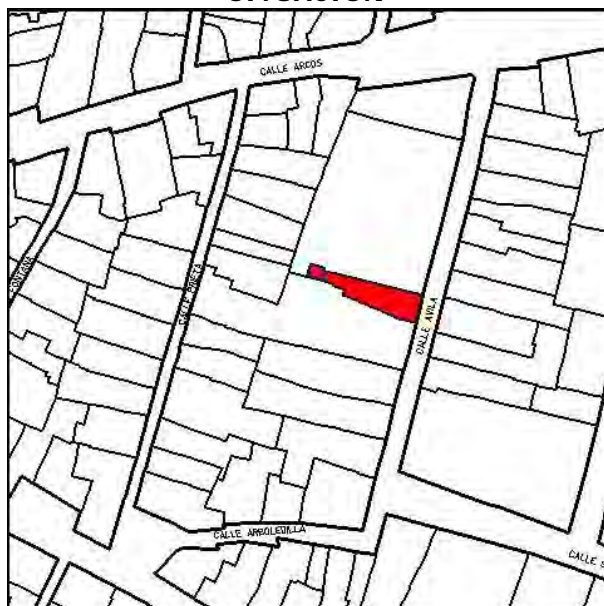
## IDENTIFICACION

Denominación Histórica:  
 CL AVILA, Nº 8, (11401), JEREZ DE LA FRONTERA  
 CL AVILA, Nº 8, (11401), JEREZ DE LA FRONTERA  
 Sector: 9      Manzana: 63380      Parcela: 06

## CARACTERÍSTICAS ARQUITECTÓNICAS

Cronología Predominante: s. XIX  
 Cronología Singular:  
 Análisis Tipológico: Bodega  
 Conservación Tipológica: Transformación histórica  
 Uso actual: Sin uso  
 Estado conserv.aparente: Malo

## SITUACIÓN



## ANALISIS HISTÓRICO DESCRIPTIVO

## BIBLIOGRAFÍA

## AFECCIONES DE LEGISLACION DE PATRIMONIO

**Bien afectado por la Ley 14/2007 del Patrimonio Histórico de Andalucía.**  
 Afectado por trazado del sistema defensivo:  
 Afectado por entorno de BIC:  
 Catalogación según legislación Patrimonio:



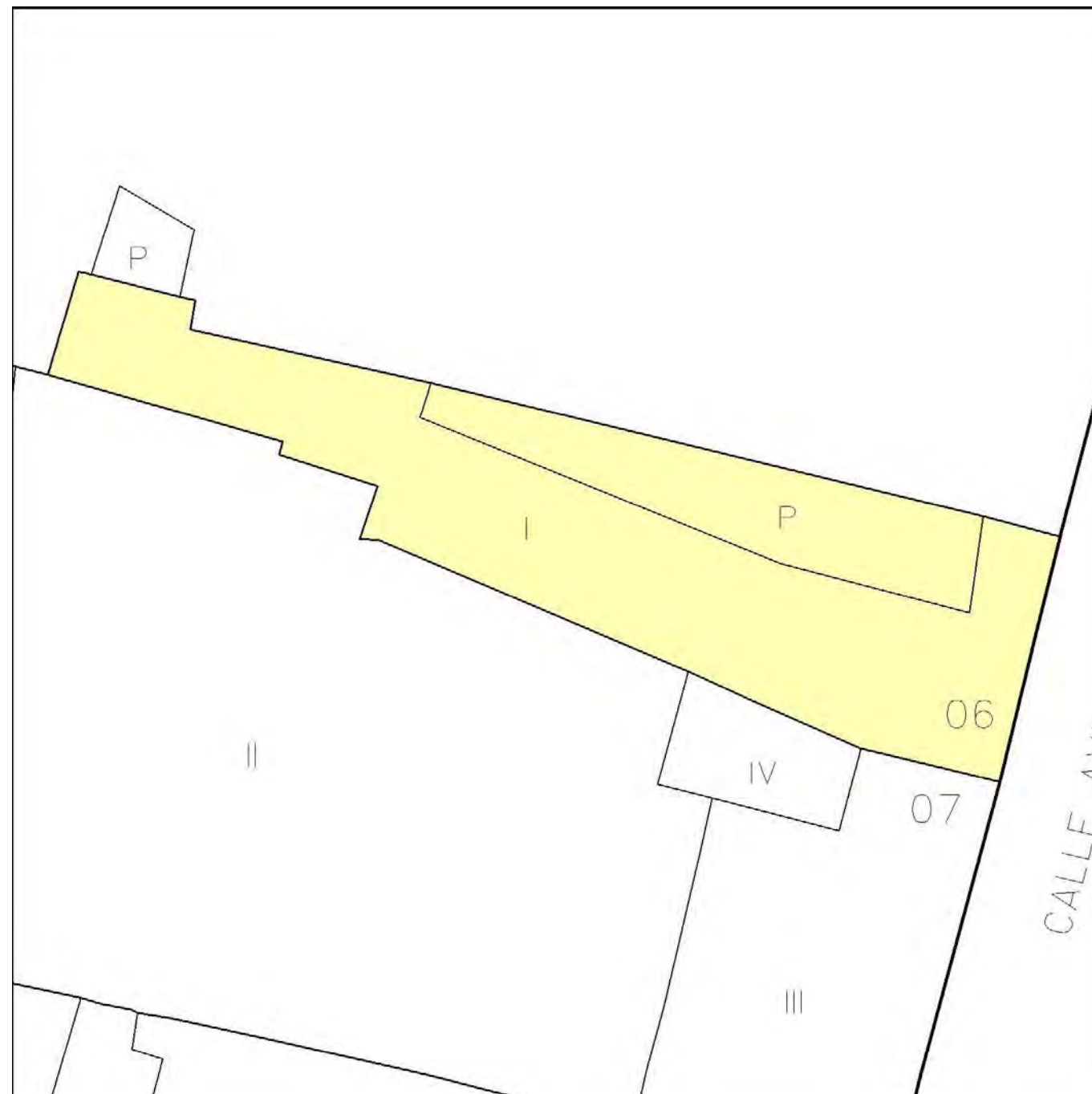
## DETERMINACIONES URBANÍSTICAS

Clasificación Suelo: Suelo Urbano  
 Calific.Urbanística: Residencial y compatible  
 Altura edificac. I:  II:  III:  IV:  V:  VI:  VII:   
 Grado Catalogac.: Conservación Arquitectónica  
 Interven.Admitida: Rehabilitación bodeguera C  
 Interven.Fachada: Conservación tipológica  
 Color:  
 Protección Arqueol: Nivel IV

## PRESCRIPCIONES DE CATALOGACIÓN E INTERVENCIÓN

Se conservará todo el conjunto estructural y configurador de la edificación: cerramiento exterior, soportes, cubiertas e incluso carpinterías, respetándose, en la medida de lo posible, los materiales y sistemas constructivos originales. Se admitirá la construcción de entreplantas con una ocupación máxima del 60% de la superficie en planta pudiendo tener varios niveles si las alturas de la edificación original lo posibilitan. Los proyectos de intervención minimizarán la compartimentación de espacios interiores, tanto los privados como los comunitarios. Con carácter general deberán cumplirse las condiciones establecidas para el subtipo G3 Bodega tradicional.

## DETALLE DE LA FINCA



# CATALOGO DE ELEMENTOS EN EL CONJUNTO HISTÓRICO - ARTÍSTICO DE JEREZ DE LA FRONTERA



## IDENTIFICACION

Denominación Histórica:  
 CL AVILA, Nº 12, (11401), JEREZ DE LA FRONTERA  
 CL AVILA, Nº 12, (11401), JEREZ DE LA FRONTERA  
 Sector: 9      Manzana: 63380      Parcela: 08

## CARACTERÍSTICAS ARQUITECTÓNICAS

Cronología Predominante: s. XIX  
 Cronología Singular:  
 Análisis Tipológico: Casa patio  
 Conservación Tipológica: Transformación histórica  
 Uso actual: Residencial  
 Estado conserv.aparente: Rehabilit

## ANALISIS HISTÓRICO DESCRIPTIVO

## BIBLIOGRAFÍA

## AFECCIONES DE LEGISLACION DE PATRIMONIO

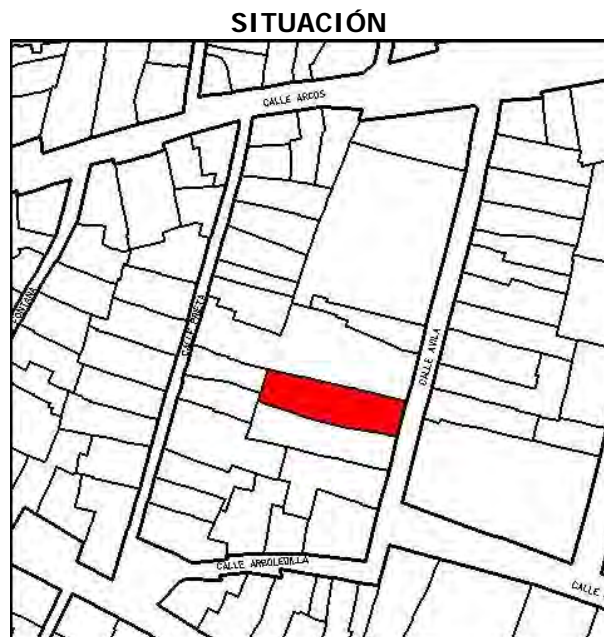
**Bien afectado por la Ley 14/2007 del Patrimonio Histórico de Andalucía.**  
 Afectado por trazado del sistema defensivo:  
 Afectado por entorno de BIC:  
 Catalogación según legislación Patrimonio:

## DETERMINACIONES URBANÍSTICAS

Clasificación Suelo: Suelo Urbano  
 Calific.Urbanística: Residencial y compatible  
 Altura edificac. I:  II:  III:  IV:  V:  VI:  VII:   
 Grado Catalogac.: Conservación Arquitectónica  
 Interven.Admitida: Rehabilitación parcial  
 Interven.Fachada: Conservación tipológica  
 Color:  
 Protección Arqueol: Nivel IV

## PRESCRIPCIONES DE CATALOGACIÓN E INTERVENCIÓN

Deberá mantenerse en todo lo posible la tipología estructural del edificio original en las crujiás, volúmenes, tipo de cubiertas y patios del mismo. Deberán eliminarse los elementos o volúmenes añadidos que distorsionen la tipología original y los valores arquitectónicos y espaciales de la edificación. Cuando existan forjados de muy mala calidad (de rollizos y similares) y en mal estado de conservación podrían sustituirse éstos por otros resueltos con sistemas estructurales contemporáneos.



## DETALLE DE LA FINCA



# CATALOGO DE ELEMENTOS EN EL CONJUNTO HISTÓRICO - ARTÍSTICO DE JEREZ DE LA FRONTERA



## IDENTIFICACION

Denominación Histórica:  
 CL AVILA, Nº 16, (11401), JEREZ DE LA FRONTERA  
 CL AVILA, Nº 16, (11401), JEREZ DE LA FRONTERA  
 Sector: 9      Manzana: 63380      Parcela: 10

## CARACTERÍSTICAS ARQUITECTÓNICAS

Cronología Predominante: s. XVIII  
 Cronología Singular:  
 Análisis Tipológico: Casa patio con anexos  
 Conservación Tipológica: Transformación histórica  
 Uso actual: Sin uso  
 Estado conserv.aparente: Malo

## ANALISIS HISTÓRICO DESCRIPTIVO

## BIBLIOGRAFÍA

## AFECCIONES DE LEGISLACION DE PATRIMONIO

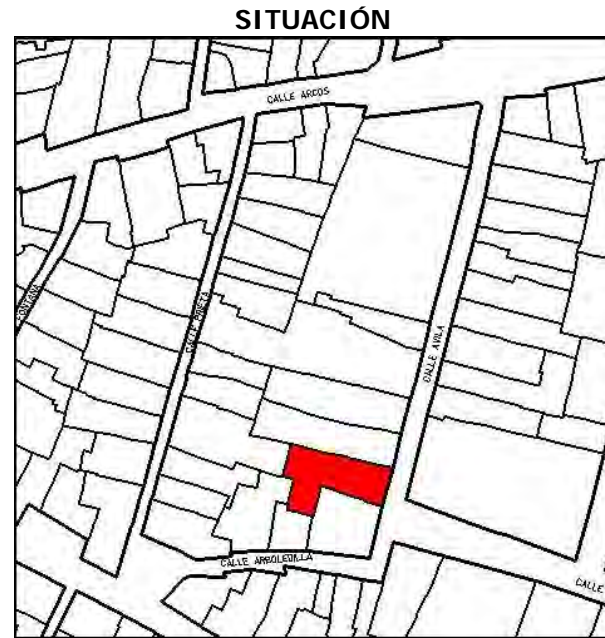
**Bien afectado por la Ley 14/2007 del Patrimonio Histórico de Andalucía.**  
 Afectado por trazado del sistema defensivo:  
 Afectado por entorno de BIC:  
 Catalogación según legislación Patrimonio:

## DETERMINACIONES URBANÍSTICAS


Clasificación Suelo: Suelo Urbano  
 Calific.Urbanística: Residencial y compatible  
 Altura edificac. I:  II:  III:  IV:  V:  VI:  VII:   
 Grado Catalogac.: Conservación Arquitectónica  
 Interven.Admitida: Rehabilitación parcial  
 Interven.Fachada: Nueva planta  
 Color:  
 Protección Arqueol: Nivel IV

## PRESCRIPCIONES DE CATALOGACIÓN E INTERVENCIÓN

El único elemento protegido es una pequeña nave (antiguo granero) situada al fondo del solar. Deberá cumplirse la ocupación del conjunto de la parcela como si fuera de nueva planta. En la parte conservada podrían sustituirse los forjados de madera por otros del mismo material y con iguales sistemas constructivos.  
 Se autoriza la excavación de sótano para garaje en toda la superficie contemplada de nueva planta.



## DETALLE DE LA FINCA



# CATALOGO DE ELEMENTOS EN EL CONJUNTO HISTÓRICO - ARTÍSTICO DE JEREZ DE LA FRONTERA



## IDENTIFICACION

Denominación Histórica:  
 CL AVILA, Nº 18, (11401), JEREZ DE LA FRONTERA  
 CL AVILA, Nº 18, (11401), JEREZ DE LA FRONTERA  
 Sector: 9      Manzana: 63380      Parcela: 11

## CARACTERÍSTICAS ARQUITECTÓNICAS

Cronología Predominante:  
 Cronología Singular:  
 Análisis Tipológico: Sin datos  
 Conservación Tipológica:  
 Uso actual: Actividad económica  
 Estado conserv.aparente: Bueno

## ANALISIS HISTÓRICO DESCRIPTIVO

## BIBLIOGRAFÍA

## AFECCIONES DE LEGISLACION DE PATRIMONIO

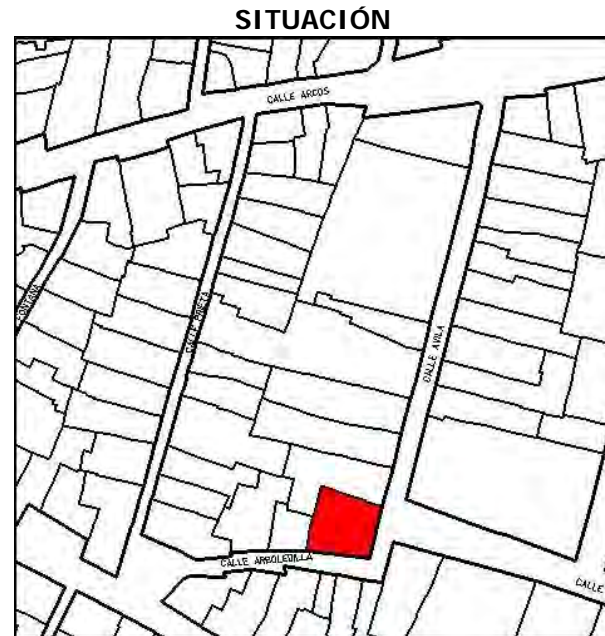
**Bien afectado por la Ley 14/2007 del Patrimonio Histórico de Andalucía.**  
 Afectado por trazado del sistema defensivo:  
 Afectado por entorno de BIC:  
 Catalogación según legislación Patrimonio:

## DETERMINACIONES URBANÍSTICAS

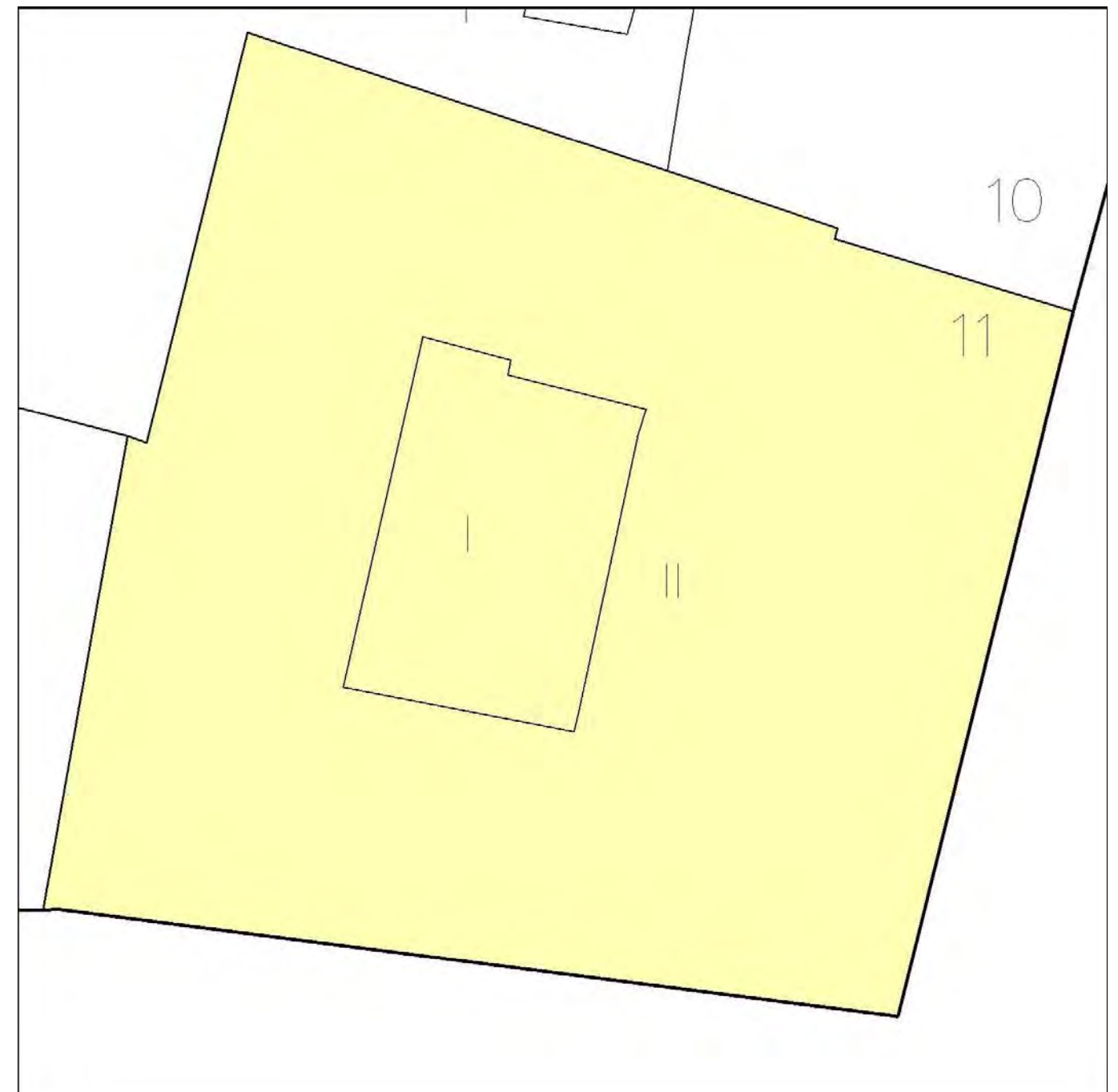
Clasificación Suelo: Suelo Urbano  
 Calific.Urbanística: Residencial y compatible  
 Altura edificac. I:  II:  III:  IV:  V:  VI:  VII:   
 Grado Catalogac.: Conservación Arquitectónica  
 Interven.Admitida: Rehabilitación parcial  
 Interven.Fachada: Proyecto unitario de reforma  
 Color:  
 Protección Arqueol: Nivel IV

## PRESCRIPCIONES DE CATALOGACIÓN E INTERVENCIÓN

Deberá mantenerse en todo lo posible la tipología estructural del edificio original en las crujiás, volúmenes, tipo de cubiertas y patios del mismo. Deberán eliminarse los elementos o volúmenes añadidos que distorsionen la tipología original y los valores arquitectónicos y espaciales de la edificación. Cuando existan forjados de muy mala calidad (de rollizos y similares) y en mal estado de conservación podrían sustituirse éstos por otros resueltos con sistemas estructurales contemporáneos.



## DETALLE DE LA FINCA



# CATALOGO DE ELEMENTOS EN EL CONJUNTO HISTÓRICO - ARTÍSTICO DE JEREZ DE LA FRONTERA



## IDENTIFICACION

Denominación Histórica:  
CL ARBOLEDILLA, Nº 3, (11402), JEREZ DE LA FRONTERA  
CL ARBOLEDILLA, Nº 3, (11402), JEREZ DE LA FRONTERA  
Sector: 9      Manzana: 63380      Parcela: 13

## CARACTERÍSTICAS ARQUITECTÓNICAS

Cronología Predominante:  
Cronología Singular:  
Análisis Tipológico: Sin datos  
Conservación Tipológica:  
Uso actual: Actividad económica  
Estado conserv.aparente: Bueno

## ANALISIS HISTÓRICO DESCRIPTIVO

## BIBLIOGRAFÍA

## AFECCIONES DE LEGISLACION DE PATRIMONIO

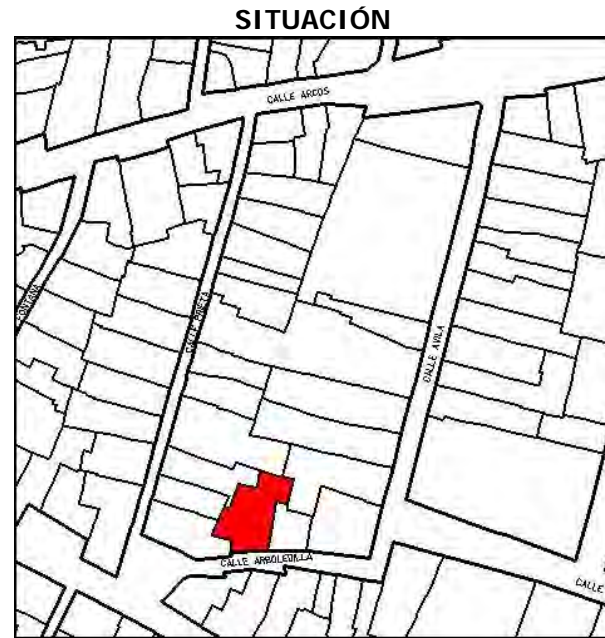
**Bien afectado por la Ley 14/2007 del Patrimonio Histórico de Andalucía.**  
Afectado por trazado del sistema defensivo:  
Afectado por entorno de BIC:  
Catalogación según legislación Patrimonio:

## DETERMINACIONES URBANÍSTICAS




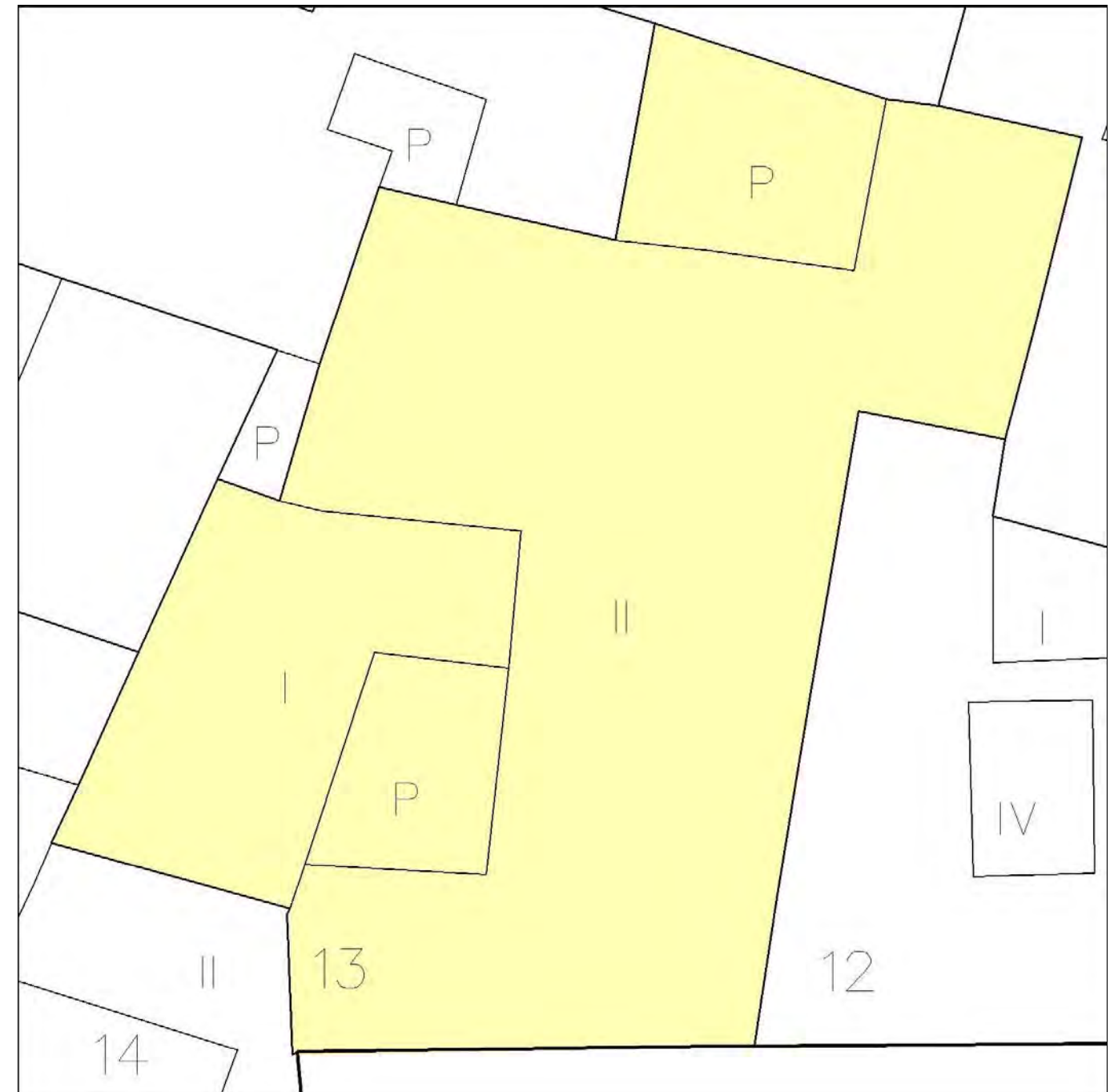
Clasificación Suelo: Suelo Urbano  
Altura edificac. I:  II:  III:  IV:  V:  VI:  VII:   
Interven.Admitida: Rehabilitación parcial  
Color:  
Calific.Urbanística: Residencial y compatible  
Grado Catalogac.: Conservación Arquitectónica  
Interven.Fachada: Conservación tipológica  
Protección Arqueol: Nivel IV

## PRESCRIPCIONES DE CATALOGACIÓN E INTERVENCIÓN

Deberá mantenerse en todo lo posible la tipología estructural del edificio original en las crujiás, volúmenes, tipo de cubiertas y patios del mismo. Deberán eliminarse los elementos o volúmenes añadidos que distorsionen la tipología original y los valores arquitectónicos y espaciales de la edificación. Cuando existan forjados de muy mala calidad (de rollizos y similares) y en mal estado de conservación podrían sustituirse éstos por otros resueltos con sistemas estructurales contemporáneos.



## DETALLE DE LA FINCA



# CATALOGO DE ELEMENTOS EN EL CONJUNTO HISTÓRICO - ARTÍSTICO DE JEREZ DE LA FRONTERA



## IDENTIFICACION

Denominación Histórica:  
 CL PRIETA, Nº 1, (11402), JEREZ DE LA FRONTERA  
 CL PRIETA, Nº 1, (11402), JEREZ DE LA FRONTERA  
 Sector: 9      Manzana: 63380      Parcela: 14

## CARACTERÍSTICAS ARQUITECTÓNICAS

Cronología Predominante: Tradicional  
 Cronología Singular:  
 Análisis Tipológico: Patio de vecinos  
 Conservación Tipológica:  
 Uso actual: Residencial y comercial  
 Estado conserv.aparente: Regular

## ANALISIS HISTÓRICO DESCRIPTIVO

## BIBLIOGRAFÍA

## AFECCIONES DE LEGISLACION DE PATRIMONIO

**Bien afectado por la Ley 14/2007 del Patrimonio Histórico de Andalucía.**  
 Afectado por trazado del sistema defensivo:  
 Afectado por entorno de BIC:  
 Catalogación según legislación Patrimonio:

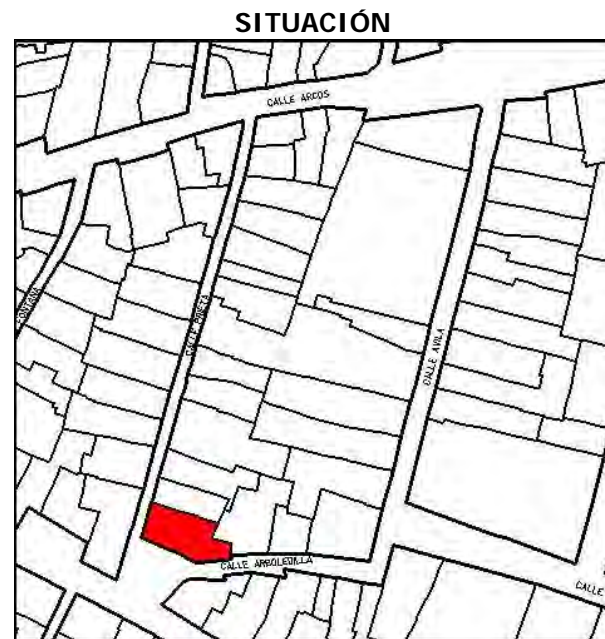
## DETERMINACIONES URBANÍSTICAS

Clasificación Suelo: Suelo Urbano  
 Calific.Urbanística: Residencial y compatible  
 Altura edificac. I:  II:  III:  IV:  V:  VI:  VII:   
 Grado Catalogac.: Conservación Arquitectónica  
 Interven.Admitida: Rehabilitación parcial  
 Interven.Fachada: Conservación tipológica  
 Color:  
 Protección Arqueol: Nivel IV


## PRESCRIPCIONES DE CATALOGACIÓN E INTERVENCIÓN

Deberá mantenerse en todo lo posible la tipología estructural del edificio original en las crujías, volúmenes, tipo de cubiertas y patios del mismo. Deberán eliminarse los elementos o volúmenes añadidos que distorsionen la tipología original y los valores arquitectónicos y espaciales de la edificación. Cuando existan forjados de muy mala calidad (de rollizos y similares) y en mal estado de conservación podrían sustituirse éstos por otros resueltos con sistemas estructurales contemporáneos.

La crujía de una planta con frente a calle Arboledilla se considera Área de Intervención, por lo que podrá demolerse y levantarse de nueva planta con el 100% de ocupación.



## DETALLE DE LA FINCA



# CATALOGO DE ELEMENTOS EN EL CONJUNTO HISTÓRICO - ARTÍSTICO DE JEREZ DE LA FRONTERA

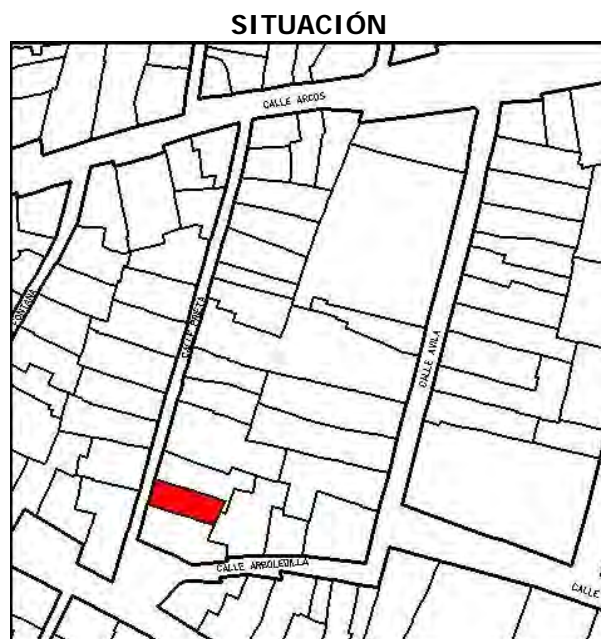


## IDENTIFICACION

Denominación Histórica:  
 CL PRIETA, Nº 23, (11402), JEREZ DE LA FRONTERA  
 CL PRIETA, Nº 23, (11402), JEREZ DE LA FRONTERA  
 Sector: 9      Manzana: 63380      Parcela: 15

## CARACTERÍSTICAS ARQUITECTÓNICAS

Cronología Predominante: s. XIX  
 Cronología Singular:  
 Análisis Tipológico: Casa patio  
 Conservación Tipológica: Original  
 Uso actual: Residencial  
 Estado conserv.aparente: Bueno



## ANALISIS HISTÓRICO DESCRIPTIVO

## BIBLIOGRAFÍA

## AFECCIONES DE LEGISLACION DE PATRIMONIO

**Bien afectado por la Ley 14/2007 del Patrimonio Histórico de Andalucía.**  
 Afectado por trazado del sistema defensivo:  
 Afectado por entorno de BIC:  
 Catalogación según legislación Patrimonio:


## DETERMINACIONES URBANÍSTICAS

Clasificación Suelo: Suelo Urbano  
 Calific.Urbanística: Residencial y compatible  
 Grado Catalogac.: Conservación Arquitectónica  
 Interven.Fachada: Conservación Estricta  
 Color:  
 Protección Arqueol: Nivel IV

## PRESCRIPCIONES DE CATALOGACIÓN E INTERVENCIÓN

Deberá mantenerse en todo lo posible la tipología estructural del edificio original en las crujiás, volúmenes, tipo de cubiertas y patios del mismo. Deberán eliminarse los elementos o volúmenes añadidos que distorsionen la tipología original y los valores arquitectónicos y espaciales de la edificación. Cuando existan forjados de muy mala calidad (de rollizos y similares) y en mal estado de conservación podrían sustituirse éstos por otros resueltos con sistemas estructurales contemporáneos.

## DETALLE DE LA FINCA



# CATALOGO DE ELEMENTOS EN EL CONJUNTO HISTÓRICO - ARTÍSTICO DE JEREZ DE LA FRONTERA



## IDENTIFICACION

Denominación Histórica:

CL PRIETA, Nº 21, (11402), JEREZ DE LA FRONTERA

CL PRIETA, Nº 21, (11402), JEREZ DE LA FRONTERA

Sector: 9      Manzana: 63380      Parcela: 16

## CARACTERÍSTICAS ARQUITECTÓNICAS

Cronología Predominante: s. XIX

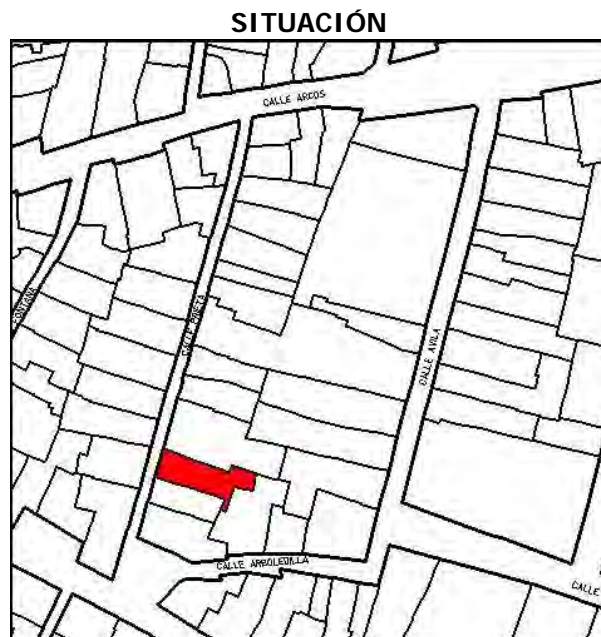
Cronología Singular:

Análisis Tipológico: Casa patio

Conservación Tipológica:

Uso actual: Residencial y comercial

Estado conserv.aparente: Bueno



## ANALISIS HISTÓRICO DESCRIPTIVO

## BIBLIOGRAFÍA

## AFECCIONES DE LEGISLACION DE PATRIMONIO

**Bien afectado por la Ley 14/2007 del Patrimonio Histórico de Andalucía.**  
Afectado por trazado del sistema defensivo:  
Afectado por entorno de BIC:  
Catalogación según legislación Patrimonio:

## DETERMINACIONES URBANÍSTICAS

Clasificación Suelo: Suelo Urbano

Altura edificac. I:  II:  III:  IV:  V:  VI:  VII:

Interven.Admitida: Rehabilitación parcial

Color:

Calific.Urbanística: Residencial y compatible

Grado Catalogac.: Conservación Arquitectónica

Interven.Fachada: Conservación tipológica



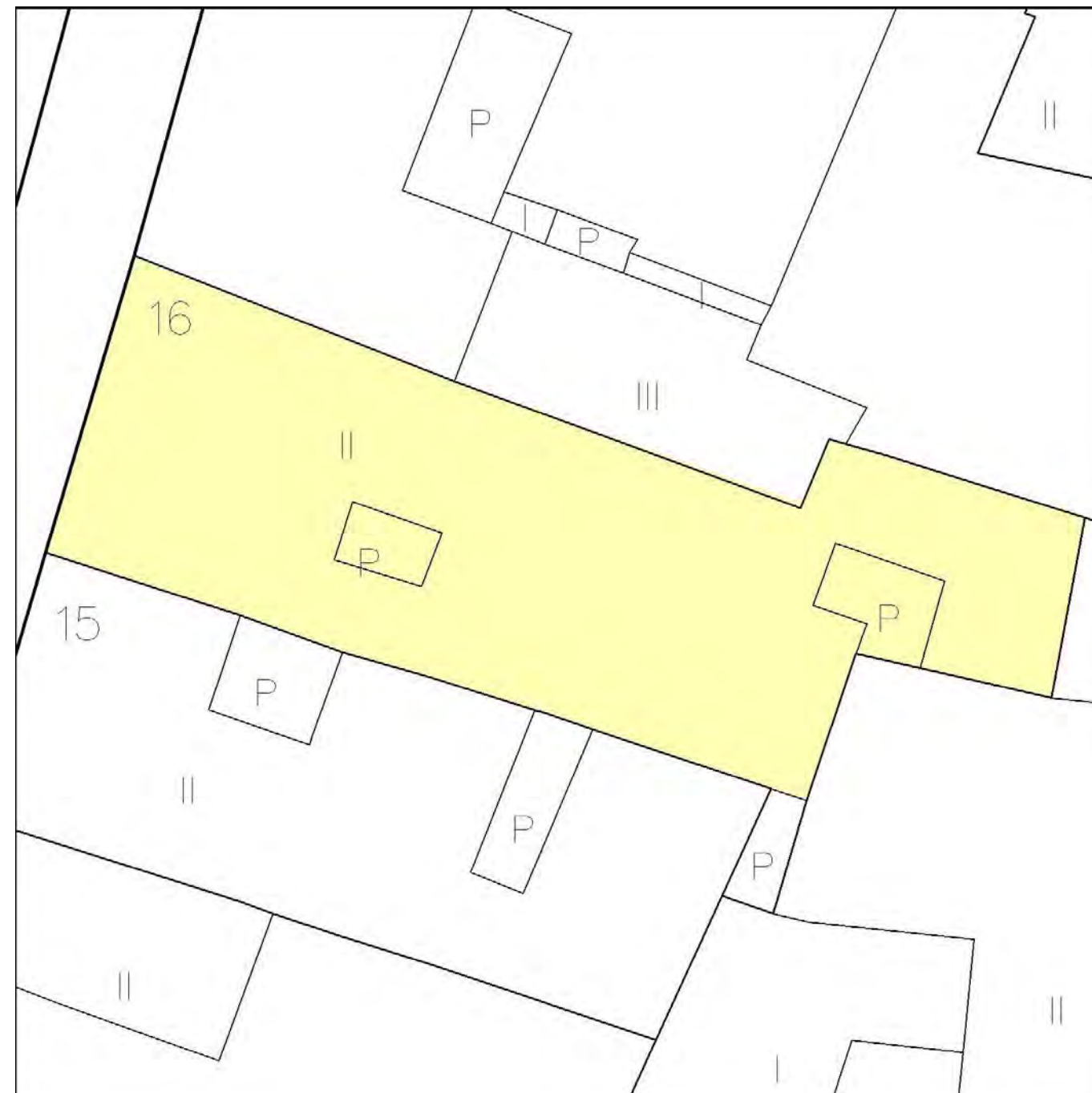
Protección Arqueol: Nivel IV

## PRESCRIPCIONES DE CATALOGACIÓN E INTERVENCIÓN

Deberá mantenerse en todo lo posible la tipología estructural del edificio original en las crujiás, volúmenes, tipo de cubiertas y patios del mismo. Deberán eliminarse los elementos o volúmenes añadidos que distorsionen la tipología original y los valores arquitectónicos y espaciales de la edificación. Cuando existan forjados de muy mala calidad (de rollizos y similares) y en mal estado de conservación podrían sustituirse éstos por otros resueltos con sistemas estructurales contemporáneos.

Deberán eliminarse o reformarse los recercados de los huecos de planta baja.

## DETALLE DE LA FINCA



# CATALOGO DE ELEMENTOS EN EL CONJUNTO HISTÓRICO - ARTÍSTICO DE JEREZ DE LA FRONTERA



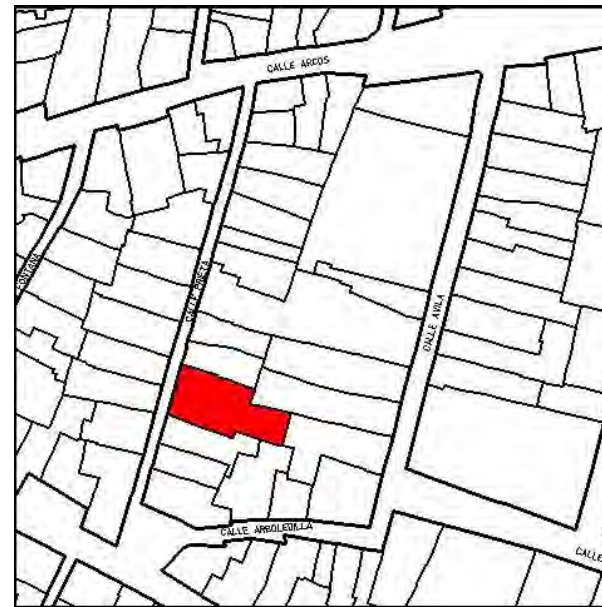
## IDENTIFICACION

Denominación Histórica:  
 CL PRIETA, Nº 19, (11402), JEREZ DE LA FRONTERA  
 CL PRIETA, Nº 19, (11402), JEREZ DE LA FRONTERA  
 Sector: 9      Manzana: 63380      Parcela: 17

## CARACTERÍSTICAS ARQUITECTÓNICAS

Cronología Predominante: s. XVIII  
 Cronología Singular:  
 Análisis Tipológico: Casa patio  
 Conservación Tipológica: Original  
 Uso actual: Residencial  
 Estado conserv.aparente: Bueno

## SITUACIÓN



## ANALISIS HISTÓRICO DESCRIPTIVO

## BIBLIOGRAFÍA

## AFECCIONES DE LEGISLACION DE PATRIMONIO

**Bien afectado por la Ley 14/2007 del Patrimonio Histórico de Andalucía.**  
 Afectado por trazado del sistema defensivo:  
 Afectado por entorno de BIC:  
 Catalogación según legislación Patrimonio:

## DETERMINACIONES URBANÍSTICAS

Clasificación Suelo: Suelo Urbano  
 Calific.Urbanística: Residencial y compatible  
 Altura edificac. I:  II:  III:  IV:  V:  VI:  VII:   
 Grado Catalogac.: Conservación Arquitectónica  
 Interven.Admitida: Rehabilitación parcial  
 Interven.Fachada: Conservación Estricta  
 Color:  
 Protección Arqueol: Nivel IV

## PRESCRIPCIONES DE CATALOGACIÓN E INTERVENCIÓN

Deberá mantenerse en todo lo posible la tipología estructural del edificio original en las crujiás, volúmenes, tipo de cubiertas y patios del mismo. Deberán eliminarse los elementos o volúmenes añadidos que distorsionen la tipología original y los valores arquitectónicos y espaciales de la edificación. Cuando existan forjados de muy mala calidad (de rollizos y similares) y en mal estado de conservación podrían sustituirse éstos por otros resueltos con sistemas estructurales contemporáneos.

## DETALLE DE LA FINCA



# CATALOGO DE ELEMENTOS EN EL CONJUNTO HISTÓRICO - ARTÍSTICO DE JEREZ DE LA FRONTERA



## IDENTIFICACION

Denominación Histórica:  
CL PRIETA, Nº 17, (11402), JEREZ DE LA FRONTERA  
CL PRIETA, Nº 17, (11402), JEREZ DE LA FRONTERA  
Sector: 9      Manzana: 63380      Parcela: 18

## CARACTERÍSTICAS ARQUITECTÓNICAS

Cronología Predominante: Tradicional  
Cronología Singular:  
Análisis Tipológico: Casa unifamiliar popular  
Conservación Tipológica:  
Uso actual: Sin uso  
Estado conserv.aparente: Rehabilit

## ANALISIS HISTÓRICO DESCRIPTIVO

## BIBLIOGRAFÍA

## AFECCIONES DE LEGISLACION DE PATRIMONIO

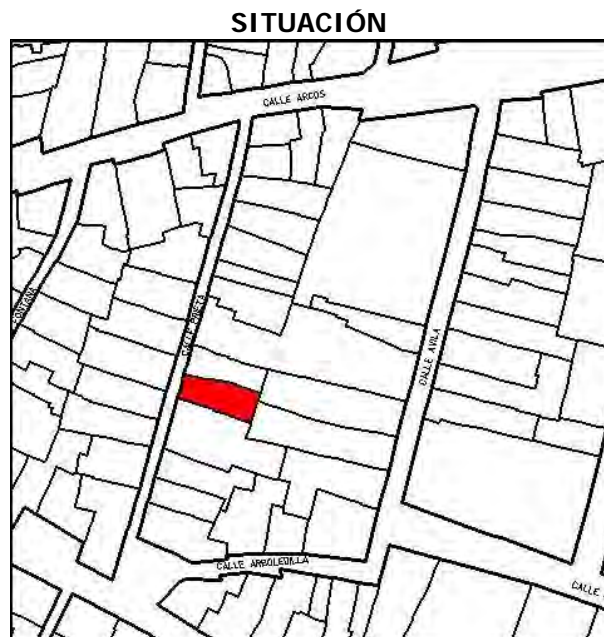
**Bien afectado por la Ley 14/2007 del Patrimonio Histórico de Andalucía.**  
Afectado por trazado del sistema defensivo:  
Afectado por entorno de BIC:  
Catalogación según legislación Patrimonio:

## DETERMINACIONES URBANÍSTICAS

Clasificación Suelo: Suelo Urbano  
Altura edificac. I:  II:  III:  IV:  V:  VI:  VII:   
Interven.Admitida: Rehabilitación parcial  
Color:  
Calific.Urbanística: Residencial y compatible  
Grado Catalogac.: Conservación Arquitectónica  
Interven.Fachada: Proyecto unitario de reforma  
Protección Arqueol: Nivel IV

## PRESCRIPCIONES DE CATALOGACIÓN E INTERVENCIÓN

Deberá mantenerse en todo lo posible la tipología estructural del edificio original en las crujiás, volúmenes, tipo de cubiertas y patios del mismo. Deberán eliminarse los elementos o volúmenes añadidos que distorsionen la tipología original y los valores arquitectónicos y espaciales de la edificación. Cuando existan forjados de muy mala calidad (de rollizos y similares) y en mal estado de conservación podrían sustituirse éstos por otros resueltos con sistemas estructurales contemporáneos.



# CATALOGO DE ELEMENTOS EN EL CONJUNTO HISTÓRICO - ARTÍSTICO DE JEREZ DE LA FRONTERA



## IDENTIFICACION

Denominación Histórica:  
 CL PRIETA, Nº 15, (11402), JEREZ DE LA FRONTERA  
 CL PRIETA, Nº 15, (11402), JEREZ DE LA FRONTERA  
 Sector: 9      Manzana: 63380      Parcela: 19

## CARACTERÍSTICAS ARQUITECTÓNICAS

Cronología Predominante: s. XIX  
 Cronología Singular:  
 Análisis Tipológico: Casa patio  
 Conservación Tipológica: Original  
 Uso actual: Residencial  
 Estado conserv.aparente: Bueno

## ANALISIS HISTÓRICO DESCRIPTIVO

## BIBLIOGRAFÍA

## AFECCIONES DE LEGISLACION DE PATRIMONIO

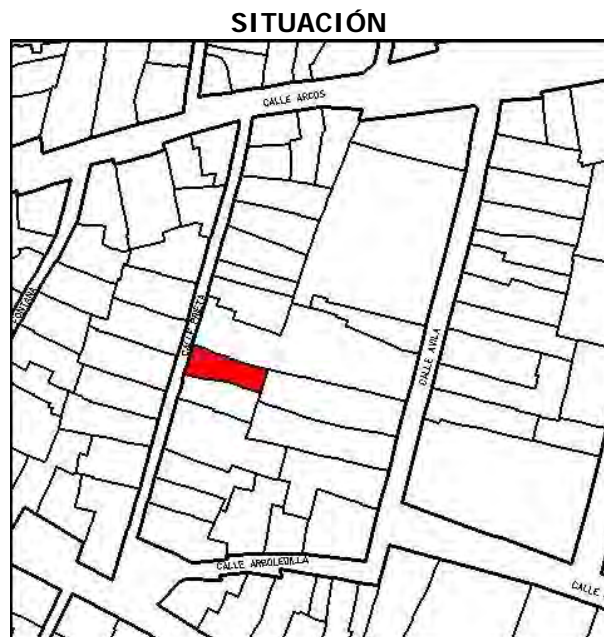
**Bien afectado por la Ley 14/2007 del Patrimonio Histórico de Andalucía.**  
 Afectado por trazado del sistema defensivo:  
 Afectado por entorno de BIC:  
 Catalogación según legislación Patrimonio:

## DETERMINACIONES URBANÍSTICAS

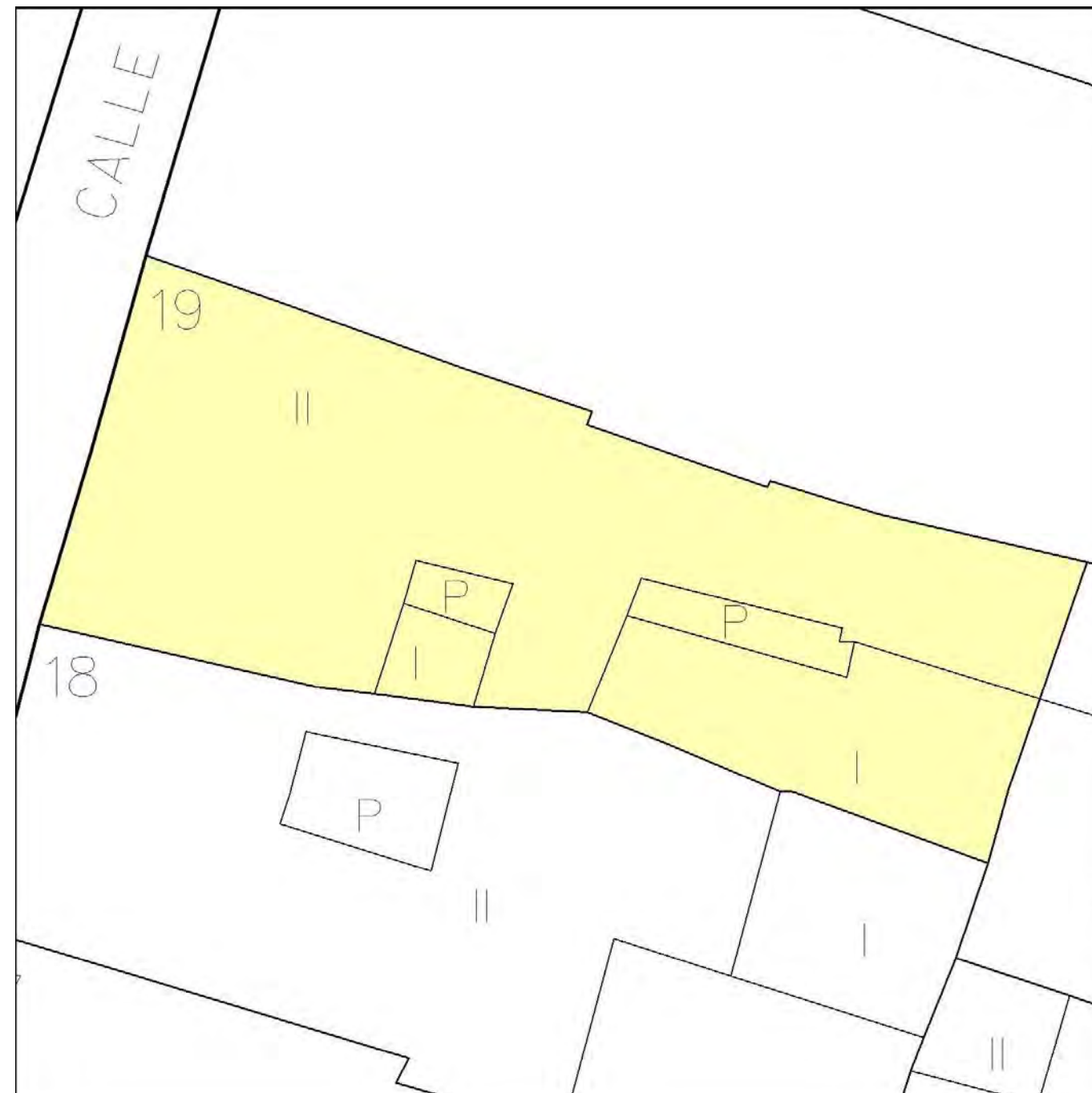
Clasificación Suelo: Suelo Urbano  
 Calific.Urbanística: Residencial y compatible  
 Altura edificac. I:  II:  III:  IV:  V:  VI:  VII:   
 Grado Catalogac.: Conservación Arquitectónica  
 Interven.Admitida: Rehabilitación parcial  
 Interven.Fachada: Conservación tipológica  
 Color:  
 Protección Arqueol: Nivel IV

## PRESCRIPCIONES DE CATALOGACIÓN E INTERVENCIÓN

Deberá mantenerse en todo lo posible la tipología estructural del edificio original en las crujiás, volúmenes, tipo de cubiertas y patios del mismo. Deberán eliminarse los elementos o volúmenes añadidos que distorsionen la tipología original y los valores arquitectónicos y espaciales de la edificación. Cuando existan forjados de muy mala calidad (de rollizos y similares) y en mal estado de conservación podrían sustituirse éstos por otros resueltos con sistemas estructurales contemporáneos.



## DETALLE DE LA FINCA



# CATALOGO DE ELEMENTOS EN EL CONJUNTO HISTÓRICO - ARTÍSTICO DE JEREZ DE LA FRONTERA



## IDENTIFICACION

Denominación Histórica:  
 CL PRIETA, Nº 7, (11402), JEREZ DE LA FRONTERA  
 CL PRIETA, Nº 7, (11402), JEREZ DE LA FRONTERA  
 Sector: 9      Manzana: 63380      Parcela: 22

## CARACTERÍSTICAS ARQUITECTÓNICAS

Cronología Predominante: s. XIX  
 Cronología Singular:  
 Análisis Tipológico: Casa patio  
 Conservación Tipológica: Original  
 Uso actual: Sin uso  
 Estado conserv.aparente: Rehabilit

## ANALISIS HISTÓRICO DESCRIPTIVO

## BIBLIOGRAFÍA

## AFECCIONES DE LEGISLACION DE PATRIMONIO

**Bien afectado por la Ley 14/2007 del Patrimonio Histórico de Andalucía.**  
 Afectado por trazado del sistema defensivo:  
 Afectado por entorno de BIC:  
 Catalogación según legislación Patrimonio:

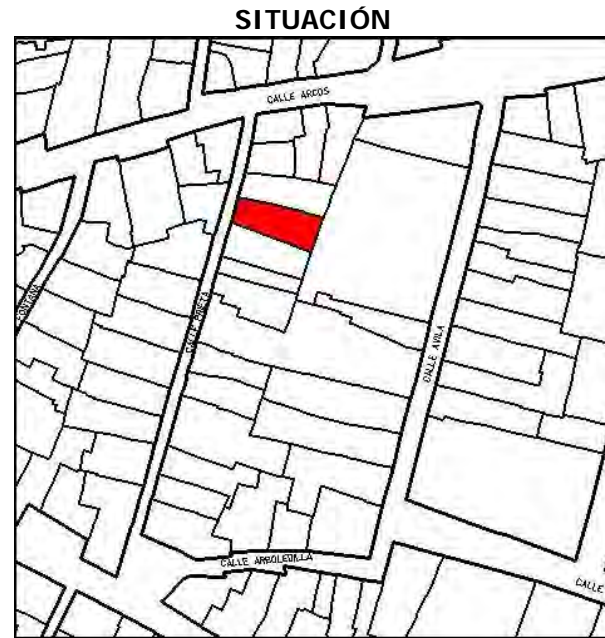
## DETERMINACIONES URBANISTICAS

Clasificación Suelo: Suelo Urbano  
 Calific.Urbanística: Residencial y compatible  
 Altura edificac. I:  II:  III:  IV:  V:  VI:  VII:   
 Grado Catalogac.: Conservación Arquitectónica  
 Interven.Admitida: Rehabilitación con reforma  
 Interven.Fachada: Conservación tipológica  
 Color:  
 Protección Arqueol: Nivel IV


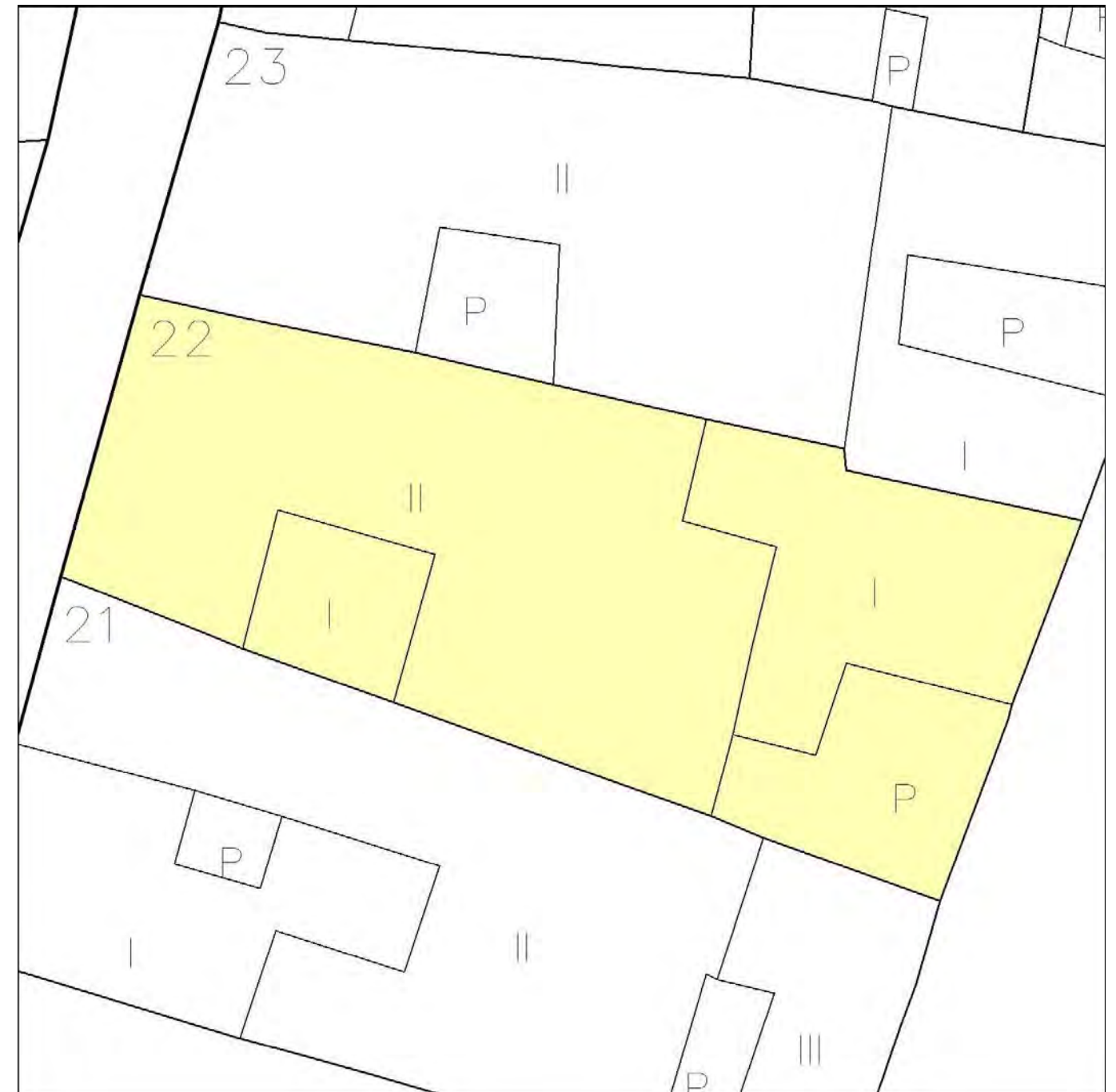
## PRESCRIPCIONES DE CATALOGACIÓN E INTERVENCIÓN

Deberá mantenerse la apariencia exterior y elementos comunes de circulación como escaleras principales y patios estructurantes con sus galerías que, como regla general, no podrán ser privatizados en la intervención. Deberán eliminarse los elementos o volúmenes añadidos que distorsionen la tipología original y los valores arquitectónicos y espaciales de la edificación. Se permite la redistribución de tabiquería sin modificar espacios conformados con techos de diseño singular y unitario. Deberán mantenerse siempre visibles las estructuras y elementos decorativos internos y externos originales, que revistan interés arquitectónico o histórico.

Podrán reponerse elementos estructurales deteriorados repitiendo siempre los sistemas constructivos originales. Con carácter general se excluyen de este supuesto los muros de fábrica.



## DETALLE DE LA FINCA



# CATALOGO DE ELEMENTOS EN EL CONJUNTO HISTÓRICO - ARTÍSTICO DE JEREZ DE LA FRONTERA

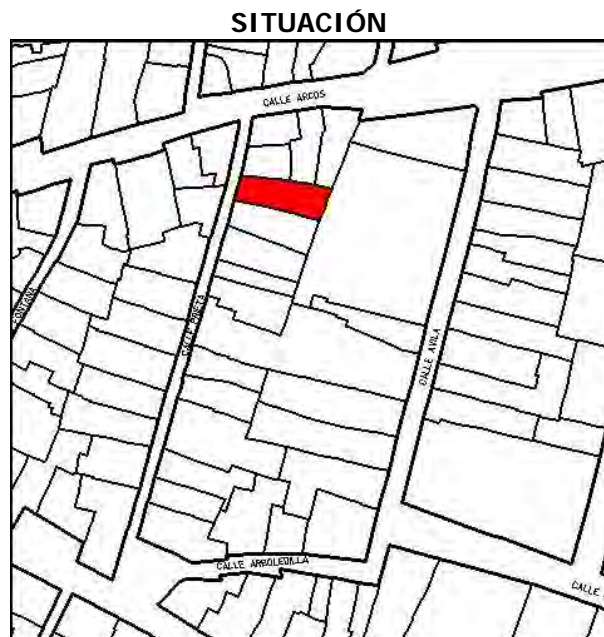


## IDENTIFICACION

Denominación Histórica:  
CL PRIETA, Nº 5, (11402), JEREZ DE LA FRONTERA  
CL PRIETA, Nº 5, (11402), JEREZ DE LA FRONTERA  
Sector: 9      Manzana: 63380      Parcela: 23

## CARACTERÍSTICAS ARQUITECTÓNICAS

Cronología Predominante: Fines s. XIX y principios s. XX  
Cronología Singular:  
Análisis Tipológico: Casa patio  
Conservación Tipológica:  
Uso actual: Residencial  
Estado conserv.aparente: Bueno



## ANALISIS HISTÓRICO DESCRIPTIVO

## BIBLIOGRAFÍA

## AFECCIONES DE LEGISLACION DE PATRIMONIO

**Bien afectado por la Ley 14/2007 del Patrimonio Histórico de Andalucía.**  
Afectado por trazado del sistema defensivo:  
Afectado por entorno de BIC:  
Catalogación según legislación Patrimonio:


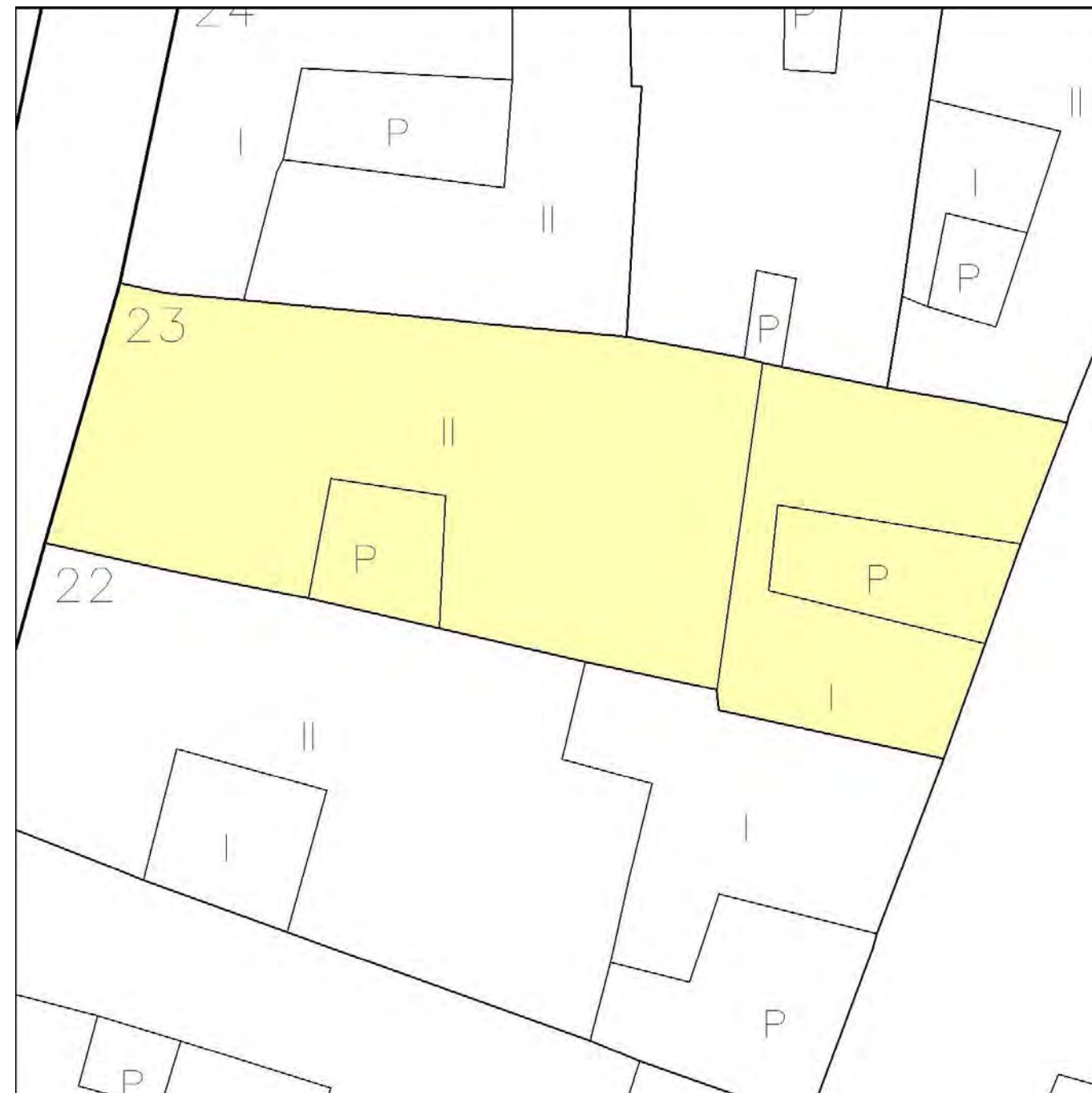
## DETERMINACIONES URBANÍSTICAS

Clasificación Suelo: Suelo Urbano  
Altura edificac. I:  II:  III:  IV:  V:  VI:  VII:   
Interven.Admitida: Rehabilitación parcial  
Color:  
Calific.Urbanística: Residencial y compatible  
Grado Catalogac.: Conservación Arquitectónica  
Interven.Fachada: Conservación tipológica  
Protección Arqueol: Nivel IV

## PRESCRIPCIONES DE CATALOGACIÓN E INTERVENCIÓN

Deberá mantenerse en todo lo posible la tipología estructural del edificio original en las crujeas, volúmenes, tipo de cubiertas y patios del mismo. Deberán eliminarse los elementos o volúmenes añadidos que distorsionen la tipología original y los valores arquitectónicos y espaciales de la edificación. Cuando existan forjados de muy mala calidad (de rollizos y similares) y en mal estado de conservación podrían sustituirse éstos por otros resueltos con sistemas estructurales contemporáneos.

## DETALLE DE LA FINCA



# CATALOGO DE ELEMENTOS EN EL CONJUNTO HISTÓRICO - ARTÍSTICO DE JEREZ DE LA FRONTERA



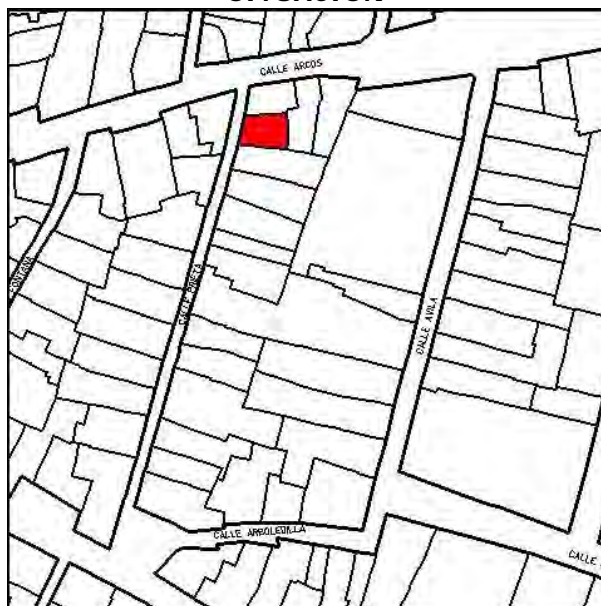
## IDENTIFICACION

Denominación Histórica:  
 CL PRIETA, Nº 3, (11402), JEREZ DE LA FRONTERA  
 CL PRIETA, Nº 3, (11402), JEREZ DE LA FRONTERA  
 Sector: 9      Manzana: 63380      Parcela: 24

## CARACTERÍSTICAS ARQUITECTÓNICAS

Cronología Predominante: Tradicional  
 Cronología Singular:  
 Análisis Tipológico: Casa unifamiliar popular  
 Conservación Tipológica:  
 Uso actual: Residencial  
 Estado conserv.aparente: Regular

## SITUACIÓN



## ANALISIS HISTÓRICO DESCRIPTIVO

## BIBLIOGRAFÍA

## AFECCIONES DE LEGISLACION DE PATRIMONIO

**Bien afectado por la Ley 14/2007 del Patrimonio Histórico de Andalucía.**  
 Afectado por trazado del sistema defensivo:  
 Afectado por entorno de BIC:  
 Catalogación según legislación Patrimonio:

## DETERMINACIONES URBANÍSTICAS



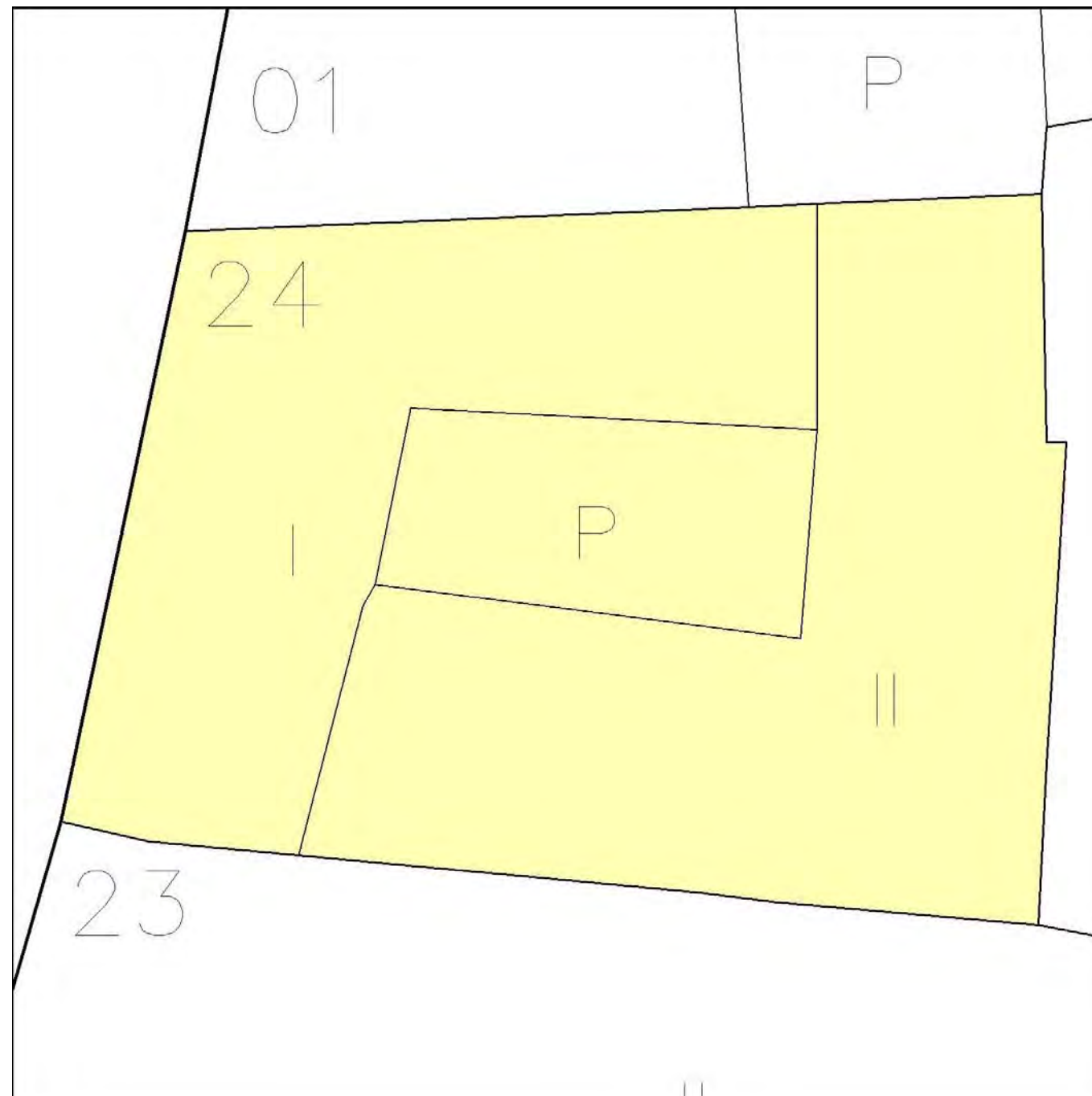
Clasificación Suelo: Suelo Urbano  
 Calific.Urbanística: Residencial y compatible  
 Altura edificac. I:  II:  III:  IV:  V:  VI:  VII:   
 Grado Catalogac.: Conservación Arquitectónica  
 Interven.Admitida: Rehabilitación parcial  
 Interven.Fachada: Proyecto unitario de reforma  
 Color:  
 Protección Arqueol: Nivel IV

## PRESCRIPCIONES DE CATALOGACIÓN E INTERVENCIÓN

Deberá mantenerse en todo lo posible la tipología estructural del edificio original en las crujeas, volúmenes, tipo de cubiertas y patios del mismo. Deberán eliminarse los elementos o volúmenes añadidos que distorsionen la tipología original y los valores arquitectónicos y espaciales de la edificación. Cuando existan forjados de muy mala calidad (de rollizos y similares) y en mal estado de conservación podrían sustituirse éstos por otros resueltos con sistemas estructurales contemporáneos.

Se contempla un aumento de volumen edificado, de acuerdo con lo contemplado en los planos de ordenación. Si el remonte afecta a la fachada, la parte nueva se compondrá adecuadamente con la fachada existente. El remonte se separará de los paramentos interiores del patio principal o estructurante a fin de que no se vea distorsionado el espacio interior del mismo.

## DETALLE DE LA FINCA



# CATALOGO DE ELEMENTOS EN EL CONJUNTO HISTÓRICO - ARTÍSTICO DE JEREZ DE LA FRONTERA



## IDENTIFICACION

Denominación Histórica:

CL MEDINA, Nº 29, (11402), JEREZ DE LA FRONTERA

CL MEDINA, Nº 29, (11402), JEREZ DE LA FRONTERA

Sector: 9      Manzana: 64361      Parcela: 01

## CARACTERÍSTICAS ARQUITECTÓNICAS

Cronología Predominante: s. XIX

Cronología Singular:

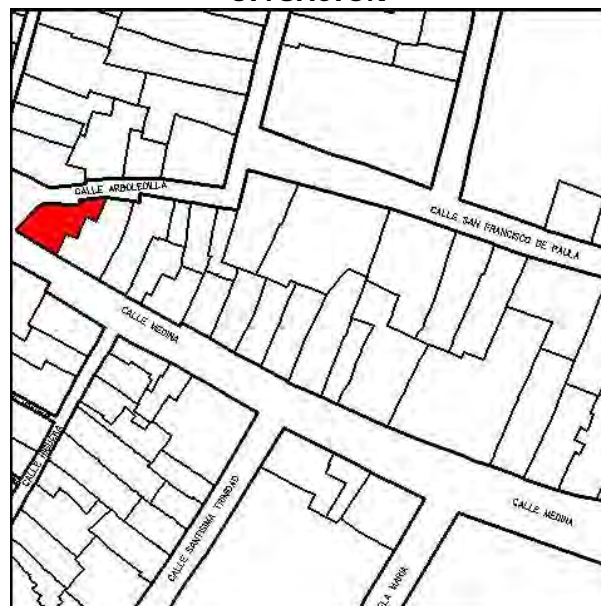
Análisis Tipológico: Casa patio

Conservación Tipológica: Transformación histórica

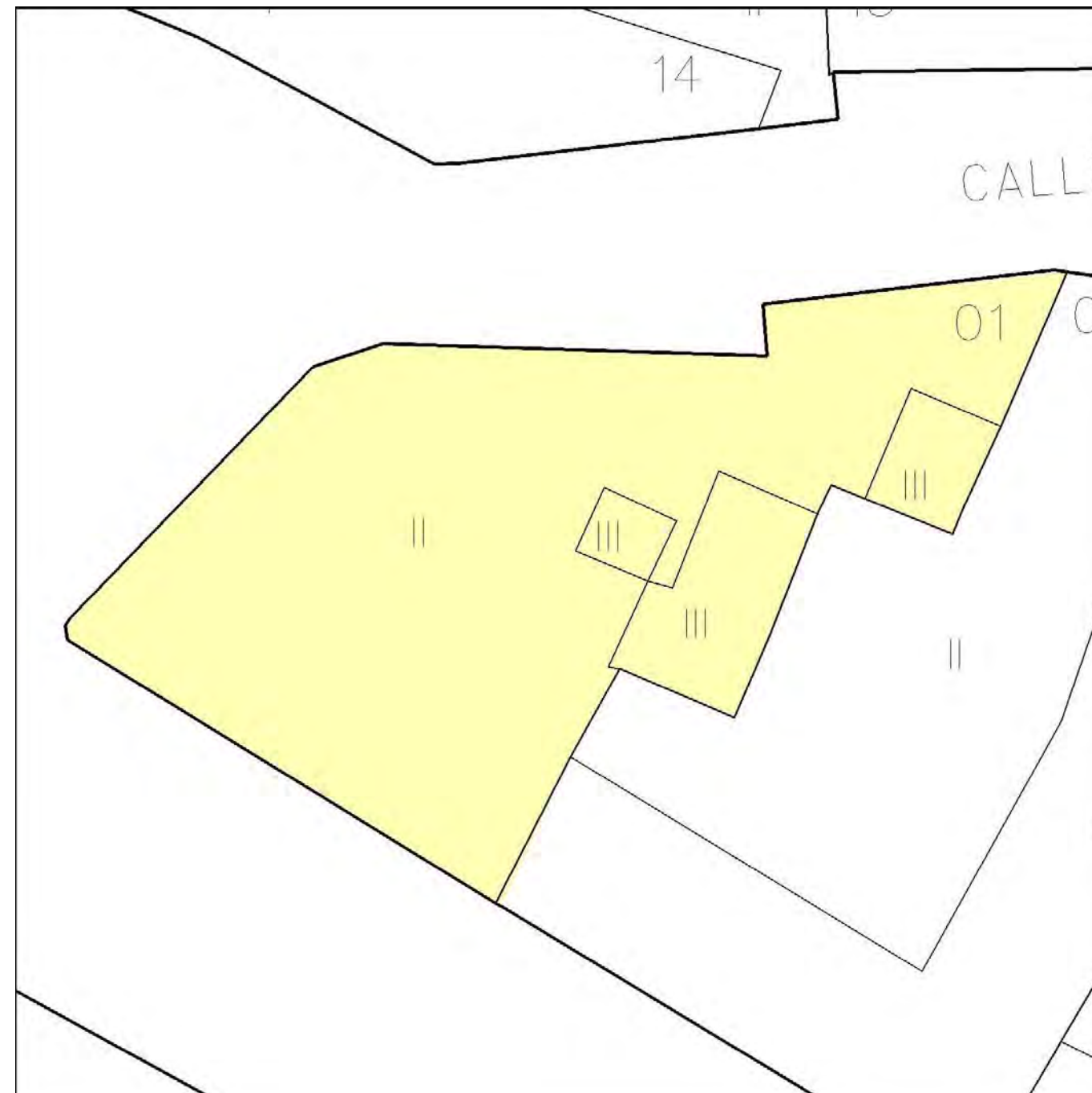
Uso actual: Residencial y comercial

Estado conserv.aparente: Bueno

## SITUACIÓN



## DETALLE DE LA FINCA



## ANALISIS HISTÓRICO DESCRIPTIVO

## BIBLIOGRAFÍA

## AFECCIONES DE LEGISLACION DE PATRIMONIO

**Bien afectado por la Ley 14/2007 del Patrimonio Histórico de Andalucía.**

Afectado por trazado del sistema defensivo:

Afectado por entorno de BIC:

Catalogación según legislación Patrimonio:

## DETERMINACIONES URBANÍSTICAS

Clasificación Suelo: Suelo Urbano

Calific.Urbanística: Residencial y compatible

Altura edificac. I:  II:  III:  IV:  V:  VI:  VII:

Grado Catalogac.: Conservación Arquitectónica

Interven.Admitida: Rehabilitación con reforma

Interven.Fachada: Conservación tipológica

Color:

Protección Arqueol: Nivel IV

## PRESCRIPCIONES DE CATALOGACIÓN E INTERVENCIÓN

Deberá mantenerse la apariencia exterior y elementos comunes de circulación como escaleras principales y patios estructurantes con sus galerías que, como regla general, no podrán ser privatizados en la intervención. Deberán eliminarse los elementos o volúmenes añadidos que distorsionen la tipología original y los valores arquitectónicos y espaciales de la edificación. Se permite la redistribución de tabiquería sin modificar espacios conformados con techos de diseño singular y unitario. Deberán mantenerse siempre visibles las estructuras y elementos decorativos internos y externos originales, que revistan interés arquitectónico o histórico.

Podrán reponerse elementos estructurales deteriorados repitiendo siempre los sistemas constructivos originales. Con carácter general se excluyen de este supuesto los muros de fábrica.

Deberán eliminarse los rótulos de fachada.



# CATALOGO DE ELEMENTOS EN EL CONJUNTO HISTÓRICO - ARTÍSTICO DE JEREZ DE LA FRONTERA



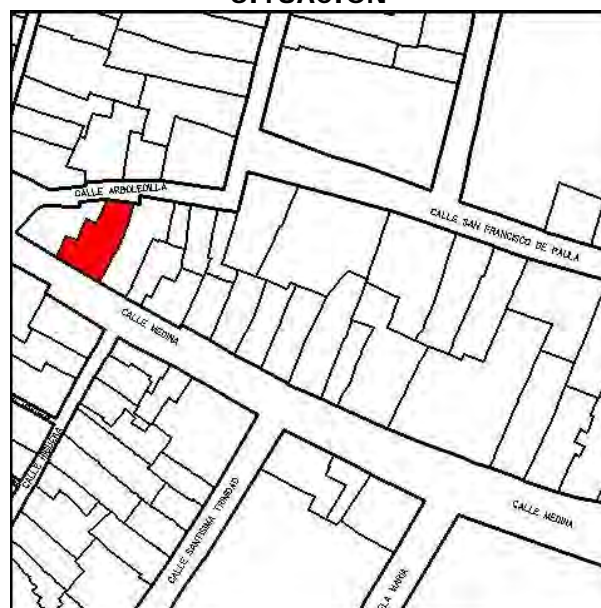
## IDENTIFICACION

Denominación Histórica:  
 CL MEDINA, Nº 4, (11402), JEREZ DE LA FRONTERA  
 CL MEDINA, Nº 4, (11402), JEREZ DE LA FRONTERA  
 Sector: 9      Manzana: 64361      Parcela: 02

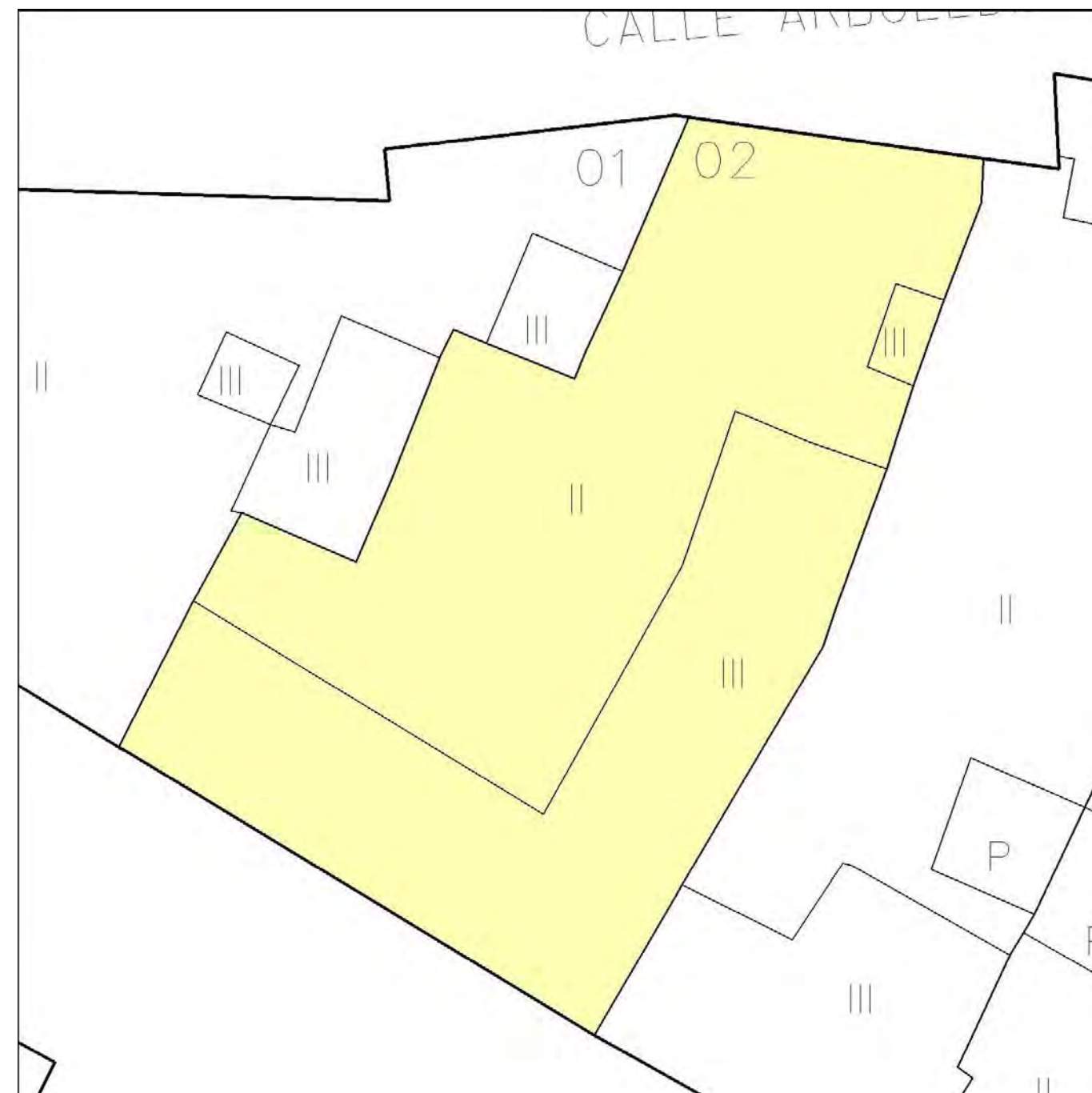
## CARACTERÍSTICAS ARQUITECTÓNICAS

Cronología Predominante: s. XVIII  
 Cronología Singular:  
 Análisis Tipológico: Casa patio  
 Conservación Tipológica: Rehabilitación reciente  
 Uso actual: Residencial y comercial  
 Estado conserv.aparente: Bueno

## SITUACIÓN



## DETALLE DE LA FINCA



## ANALISIS HISTÓRICO DESCRIPTIVO

## BIBLIOGRAFÍA

## AFECCIONES DE LEGISLACION DE PATRIMONIO

**Bien afectado por la Ley 14/2007 del Patrimonio Histórico de Andalucía.**  
 Afectado por trazado del sistema defensivo:  
 Afectado por entorno de BIC:  
 Catalogación según legislación Patrimonio:

## DETERMINACIONES URBANÍSTICAS

Clasificación Suelo: Suelo Urbano  
 Calific.Urbanística: Residencial y compatible  
 Altura edificac. I:  II:  III:  IV:  V:  VI:  VII:   
 Grado Catalogac.: Conservación Arquitectónica  
 Interven.Admitida: Rehabilitación con reforma  
 Interven.Fachada: Conservación tipológica  
 Color:  
 Protección Arqueol: Nivel IV

## PRESCRIPCIONES DE CATALOGACIÓN E INTERVENCIÓN

Deberá mantenerse la apariencia exterior y elementos comunes de circulación como escaleras principales y patios estructurantes con sus galerías que, como regla general, no podrán ser privatizados en la intervención. Deberán eliminarse los elementos o volúmenes añadidos que distorsionen la tipología original y los valores arquitectónicos y espaciales de la edificación. Se permite la redistribución de tabiquería sin modificar espacios conformados con techos de diseño singular y unitario. Deberán mantenerse siempre visibles las estructuras y elementos decorativos internos y externos originales, que revistan interés arquitectónico o histórico.

Podrán reponerse elementos estructurales deteriorados repitiendo siempre los sistemas constructivos originales. Con carácter general se excluyen de este supuesto los muros de fábrica.

Deberá eliminarse el aplacado del zócalo.



# CATALOGO DE ELEMENTOS EN EL CONJUNTO HISTÓRICO - ARTÍSTICO DE JEREZ DE LA FRONTERA



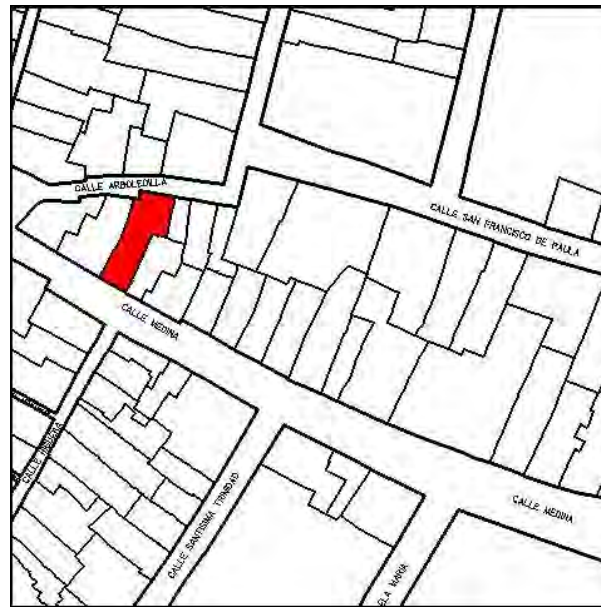
## IDENTIFICACION

Denominación Histórica:  
 CL MEDINA, Nº 33, (11402), JEREZ DE LA FRONTERA  
 CL MEDINA, Nº 33, (11402), JEREZ DE LA FRONTERA  
 Sector: 9      Manzana: 64361      Parcela: 03

## CARACTERÍSTICAS ARQUITECTÓNICAS

Cronología Predominante: s. XIX  
 Cronología Singular:  
 Análisis Tipológico: Casa burguesa  
 Conservación Tipológica:  
 Uso actual: Residencial  
 Estado conserv.aparente: Bueno

## SITUACIÓN



## ANALISIS HISTÓRICO DESCRIPTIVO

## BIBLIOGRAFÍA

## AFECCIONES DE LEGISLACION DE PATRIMONIO

**Bien afectado por la Ley 14/2007 del Patrimonio Histórico de Andalucía.**  
 Afectado por trazado del sistema defensivo:  
 Afectado por entorno de BIC:  
 Catalogación según legislación Patrimonio:



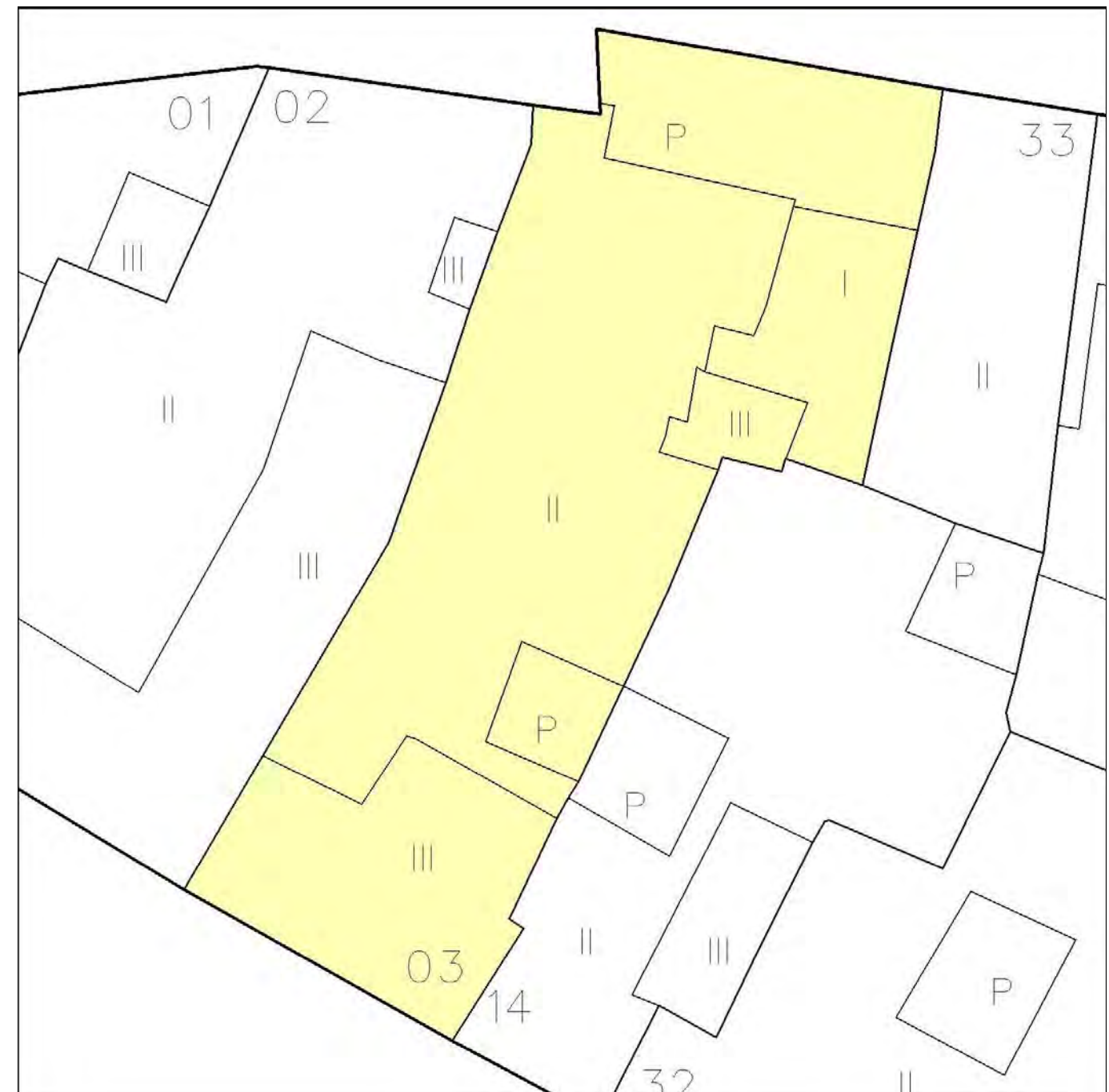
## DETERMINACIONES URBANÍSTICAS

Clasificación Suelo: Suelo Urbano  
 Calific.Urbanística: Residencial y compatible  
 Altura edificac. I:  II:  III:  IV:  V:  VI:  VII:   
 Grado Catalogac.: Conservación Arquitectónica  
 Interven.Admitida: Rehabilitación parcial  
 Interven.Fachada: Conservación tipológica  
 Color:  
 Protección Arqueol: Nivel IV

## PRESCRIPCIONES DE CATALOGACIÓN E INTERVENCIÓN

Deberá mantenerse en todo lo posible la tipología estructural del edificio original en las crujeías, volúmenes, tipo de cubiertas y patios del mismo. Deberán eliminarse los elementos o volúmenes añadidos que distorsionen la tipología original y los valores arquitectónicos y espaciales de la edificación. Cuando existan forjados de muy mala calidad (de rollizos y similares) y en mal estado de conservación podrían sustituirse éstos por otros resueltos con sistemas estructurales contemporáneos.

## DETALLE DE LA FINCA



**CATALOGO DE ELEMENTOS EN EL CONJUNTO HISTÓRICO - ARTÍSTICO DE JEREZ DE LA FRONTERA**



**IDENTIFICACION**

Denominación Histórica:  
 CL ARBOLEDILLA, Nº 8, (11402), JEREZ DE LA FRONTERA  
 CL ARBOLEDILLA, Nº 8, (11402), JEREZ DE LA FRONTERA  
 Sector: 9      Manzana: 64361      Parcela: 04

**CARACTERÍSTICAS ARQUITECTÓNICAS**

Cronología Predominante: s. XIX  
 Cronología Singular:  
 Análisis Tipológico: Bodega  
 Conservación Tipológica:  
 Uso actual: Sin uso  
 Estado conserv.aparente: Malo

**ANALISIS HISTÓRICO DESCRIPTIVO**

**BIBLIOGRAFÍA**

**AFECCIONES DE LEGISLACION DE PATRIMONIO**

**Bien afectado por la Ley 14/2007 del Patrimonio Histórico de Andalucía.**  
 Afectado por trazado del sistema defensivo:  
 Afectado por entorno de BIC:  
 Catalogación según legislación Patrimonio:

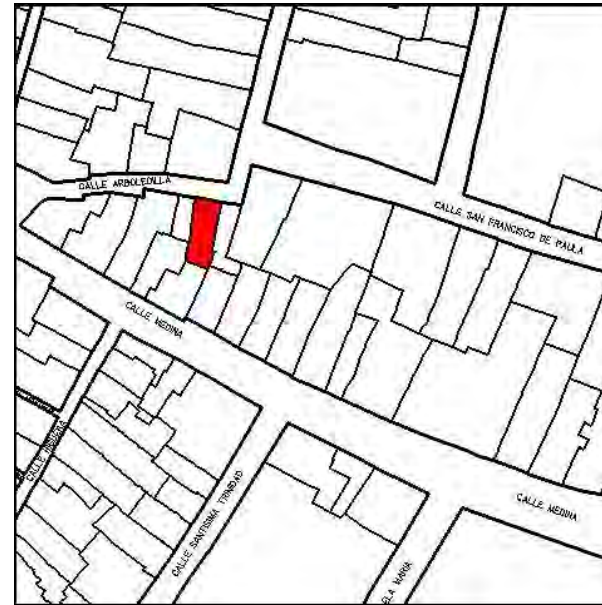
**DETERMINACIONES URBANÍSTICAS**

Clasificación Suelo: Suelo Urbano  
 Calific.Urbanística: Residencial y compatible  
 Altura edificac. I:  II:  III:  IV:  V:  VI:  VII:   
 Grado Catalogac.: Conservación Arquitectónica  
 Interven.Admitida: Conservación de fachada  
 Interven.Fachada: Proyecto unitario de reforma  
 Color:  
 Protección Arqueol: Nivel IV



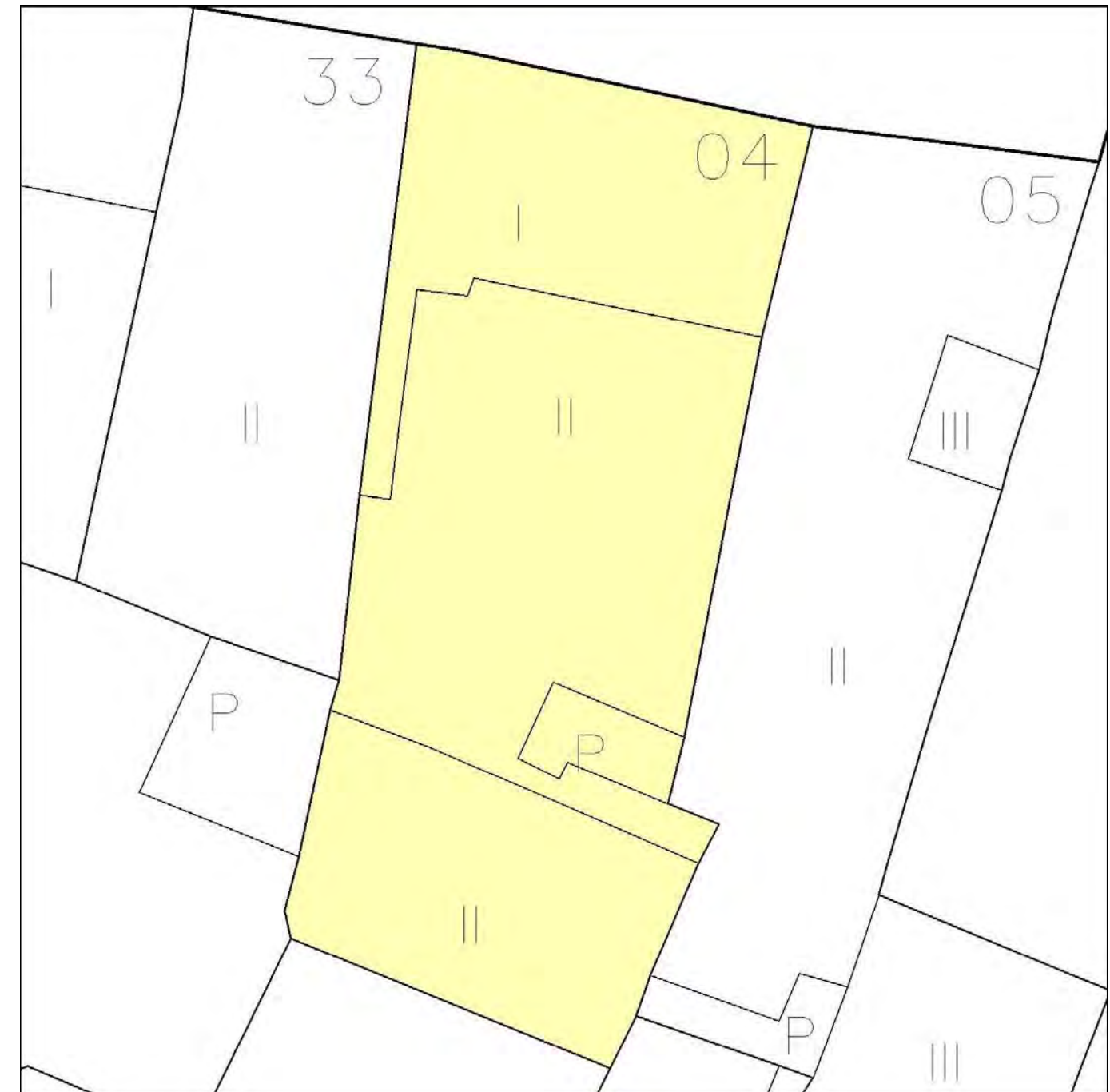
**PRESCRIPCIONES DE CATALOGACIÓN E INTERVENCIÓN**

A los efectos de ocupación y volumen sobre parcela deberá cumplirse lo determinado para nueva planta para la zona de ordenanzas. Se contempla un aumento de volumen edificado, de acuerdo con lo contemplado en los planos de ordenación. La parte nueva de la edificación se compondrá adecuadamente con la fachada existente.

**SITUACIÓN**



**DETALLE DE LA FINCA**



# CATALOGO DE ELEMENTOS EN EL CONJUNTO HISTÓRICO - ARTÍSTICO DE JEREZ DE LA FRONTERA



## IDENTIFICACION

Denominación Histórica:  
 CL ARBOLEDILLA, Nº 10, (11402), JEREZ DE LA FRONTERA  
 CL ARBOLEDILLA, Nº 10, (11402), JEREZ DE LA FRONTERA  
 Sector: 9      Manzana: 64361      Parcela: 05

## CARACTERÍSTICAS ARQUITECTÓNICAS

Cronología Predominante: s. XIX  
 Cronología Singular:  
 Análisis Tipológico: Casa patio  
 Conservación Tipológica:  
 Uso actual: Residencial  
 Estado conserv.aparente: Bueno

## SITUACIÓN



## ANALISIS HISTÓRICO DESCRIPTIVO

## BIBLIOGRAFÍA

## AFECCIONES DE LEGISLACION DE PATRIMONIO

**Bien afectado por la Ley 14/2007 del Patrimonio Histórico de Andalucía.**  
 Afectado por trazado del sistema defensivo:  
 Afectado por entorno de BIC:  
 Catalogación según legislación Patrimonio:

## DETERMINACIONES URBANÍSTICAS



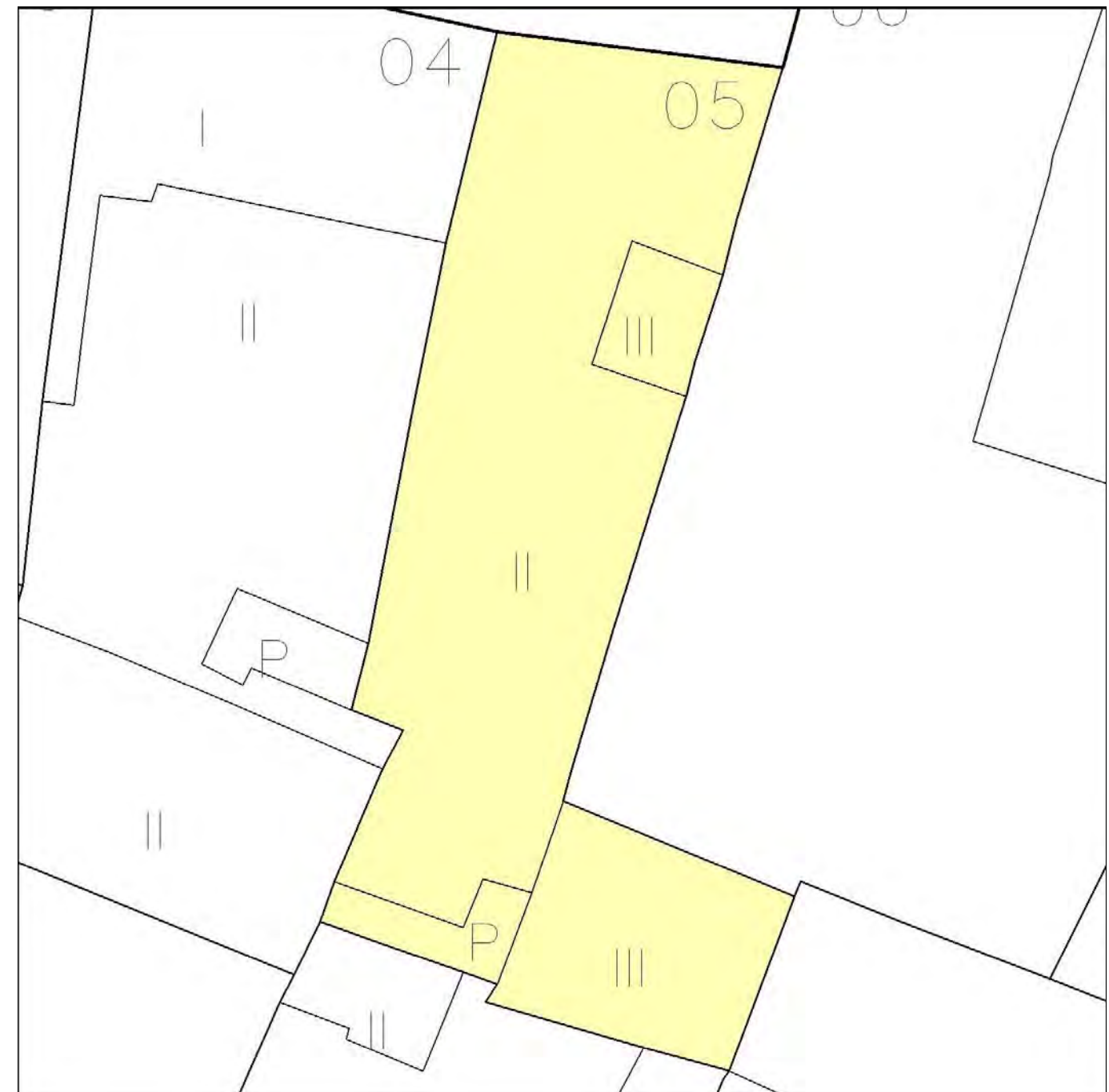
Clasificación Suelo: Suelo Urbano  
 Calific.Urbanística: Residencial y compatible  
 Altura edificac. I:  II:  III:  IV:  V:  VI:  VII:   
 Grado Catalogac.: Conservación Arquitectónica  
 Interven.Admitida: Rehabilitación con reforma  
 Interven.Fachada: Conservación Estricta  
 Color:  
 Protección Arqueol: Nivel IV

## PRESCRIPCIONES DE CATALOGACIÓN E INTERVENCIÓN

Deberá mantenerse la apariencia exterior y elementos comunes de circulación como escaleras principales y patios estructurantes con sus galerías que, como regla general, no podrán ser privatizados en la intervención. Deberán eliminarse los elementos o volúmenes añadidos que distorsionen la tipología original y los valores arquitectónicos y espaciales de la edificación. Se permite la redistribución de tabiquería sin modificar espacios conformados con techos de diseño singular y unitario. Deberán mantenerse siempre visibles las estructuras y elementos decorativos internos y externos originales, que revistan interés arquitectónico o histórico.

Podrán reponerse elementos estructurales deteriorados repitiendo siempre los sistemas constructivos originales. Con carácter general se excluyen de este supuesto los muros de fábrica.

## DETALLE DE LA FINCA



# CATALOGO DE ELEMENTOS EN EL CONJUNTO HISTÓRICO - ARTÍSTICO DE JEREZ DE LA FRONTERA



## SITUACIÓN



## IDENTIFICACION

Denominación Histórica:  
 CL SAN FRANCISCO DE PAULA, Nº 2, (11401), JEREZ DE LA FRO  
 CL SAN FRANCISCO DE PAULA, Nº 2, (11401), JEREZ DE LA FRO  
 Sector: 9      Manzana: 64361      Parcela: 07

## CARACTERÍSTICAS ARQUITECTÓNICAS

Cronología Predominante: s. XIX  
 Cronología Singular:  
 Análisis Tipológico: Bodega  
 Conservación Tipológica:  
 Uso actual: Actividad económica  
 Estado conserv.aparente: Regular

## ANALISIS HISTÓRICO DESCRIPTIVO

## BIBLIOGRAFÍA

## AFECCIONES DE LEGISLACION DE PATRIMONIO

**Bien afectado por la Ley 14/2007 del Patrimonio Histórico de Andalucía.**  
 Afectado por trazado del sistema defensivo:  
 Afectado por entorno de BIC:  
 Catalogación según legislación Patrimonio:


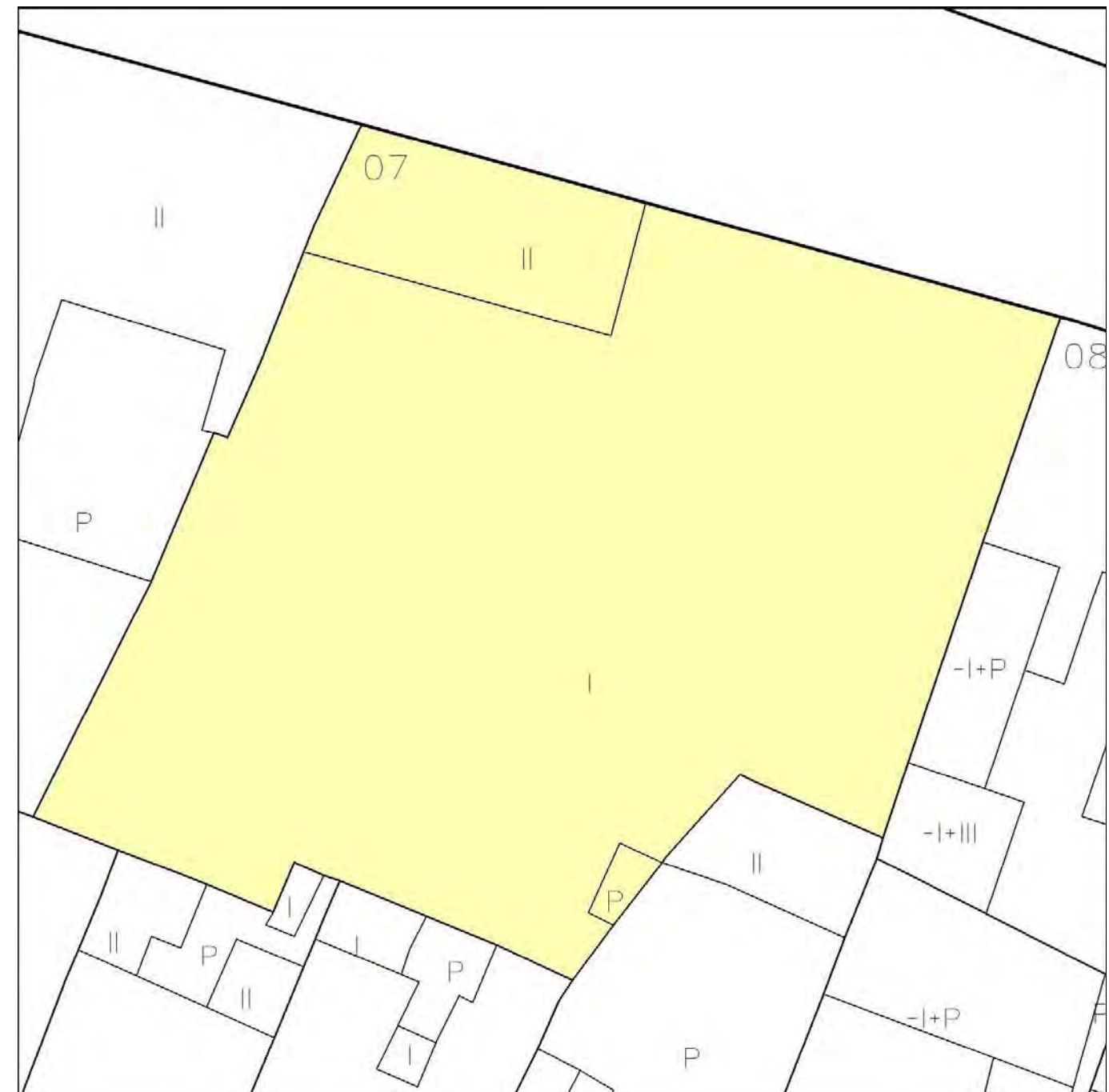
## DETERMINACIONES URBANÍSTICAS

Clasificación Suelo: Suelo Urbano  
 Calific.Urbanística: Residencial y compatible  
 Altura edificac. I:  II:  III:  IV:  V:  VI:  VII:   
 Grado Catalogac.: Conservación Arquitectónica  
 Interven.Admitida: Rehabilitación bodeguera C  
 Interven.Fachada: Conservación tipológica  
 Color: Blanco  
 Protección Arqueol: Nivel IV

## PRESCRIPCIONES DE CATALOGACIÓN E INTERVENCIÓN

Se conservará todo el conjunto estructural y configurador de la edificación: cerramiento exterior, soportes, cubiertas e incluso carpinterías, respetándose, en la medida de lo posible, los materiales y sistemas constructivos originales. Se admitirá la construcción de entreplantas con una ocupación máxima del 60% de la superficie en planta pudiendo tener varios niveles si las alturas de la edificación original lo posibilitan. Los proyectos de intervención minimizarán la compartimentación de espacios interiores, tanto los privados como los comunitarios. Con carácter general deberán cumplirse las condiciones establecidas para el subtipo G3 Bodega tradicional. Se contempla un aumento de volumen edificado, de acuerdo con lo contemplado en los planos de ordenación. Esta parte nueva de edificación, de dos plantas, se compondrá adecuadamente con la existente. Esta zona, anexa a la edificación bodeguera se considera área de intervención, por lo que se puede proceder a su demolición total. Así mismo se podrá proceder a su segregación con respecto a la edificación bodeguera principal.

## DETALLE DE LA FINCA



# CATALOGO DE ELEMENTOS EN EL CONJUNTO HISTÓRICO - ARTÍSTICO DE JEREZ DE LA FRONTERA



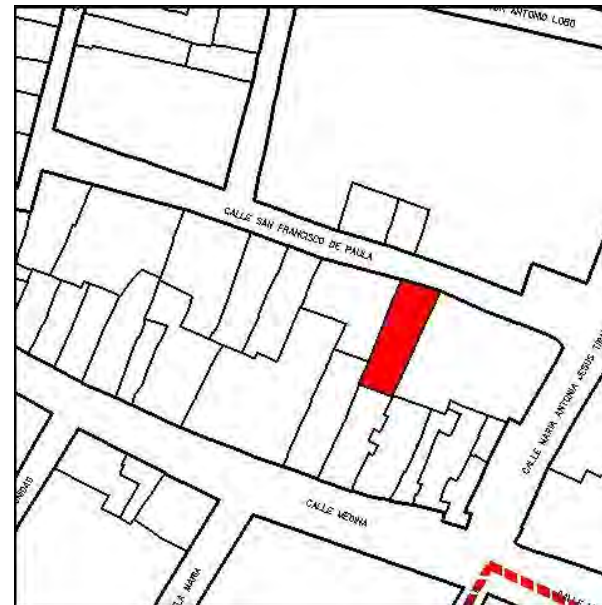
## IDENTIFICACION

Denominación Histórica:  
 CL SAN FRANCISCO DE PAULA, Nº 10, (11401), JEREZ DE LA FRONTERA  
 CL SAN FRANCISCO DE PAULA, Nº 10, (11401), JEREZ DE LA FRONTERA  
 Sector: 9      Manzana: 64361      Parcela: 12

## CARACTERÍSTICAS ARQUITECTÓNICAS

Cronología Predominante: s. XIX  
 Cronología Singular:  
 Análisis Tipológico: Bodega  
 Conservación Tipológica: Original  
 Uso actual: Sin uso  
 Estado conserv.aparente: Bueno

## SITUACIÓN



## ANALISIS HISTÓRICO DESCRIPTIVO

## BIBLIOGRAFÍA

## AFECCIONES DE LEGISLACION DE PATRIMONIO

**Bien afectado por la Ley 14/2007 del Patrimonio Histórico de Andalucía.**  
 Afectado por trazado del sistema defensivo:  
 Afectado por entorno de BIC:  
 Catalogación según legislación Patrimonio:



## DETERMINACIONES URBANÍSTICAS

Clasificación Suelo: Suelo Urbano  
 Calific.Urbanística: Residencial y compatible  
 Altura edificac. I:  II:  III:  IV:  V:  VI:  VII:   
 Grado Catalogac.: Conservación Arquitectónica  
 Interven.Admitida: Rehabilitación bodeguera B  
 Interven.Fachada: Proyecto unitario de reforma  
 Color:  
 Protección Arqueol: Nivel IV

## PRESCRIPCIONES DE CATALOGACIÓN E INTERVENCIÓN

Se conservará todo el conjunto estructural y configurador de la edificación: cerramiento exterior, soportes, cubiertas e incluso carpinterías, respetándose, en la medida de lo posible, los materiales y sistemas constructivos originales. Se admitirá la construcción de entreplantas con una ocupación máxima del 40% de la superficie en planta pudiendo tener varios niveles si las alturas de la edificación original lo posibilitan. Los proyectos de intervención minimizarán la compartimentación de espacios interiores, tanto los privados como los comunitarios. Con carácter general deberán cumplirse las condiciones establecidas para el subtipo G3 Bodega tradicional.

## DETALLE DE LA FINCA







# CATALOGO DE ELEMENTOS EN EL CONJUNTO HISTÓRICO - ARTÍSTICO DE JEREZ DE LA FRONTERA



## IDENTIFICACION

Denominación Histórica:  
 CL MEDINA, Nº 67, (11402), JEREZ DE LA FRONTERA  
 CL MEDINA, Nº 67, (11402), JEREZ DE LA FRONTERA  
 Sector: 9      Manzana: 64361      Parcela: 18

## CARACTERÍSTICAS ARQUITECTÓNICAS

Cronología Predominante: s. XIX  
 Cronología Singular:  
 Análisis Tipológico: Casa patio  
 Conservación Tipológica: Transformación histórica  
 Uso actual: Sin uso  
 Estado conserv.aparente: Regular

## ANALISIS HISTÓRICO DESCRIPTIVO

## BIBLIOGRAFÍA

## AFECCIONES DE LEGISLACION DE PATRIMONIO

**Bien afectado por la Ley 14/2007 del Patrimonio Histórico de Andalucía.**  
 Afectado por trazado del sistema defensivo:  
 Afectado por entorno de BIC:  
 Catalogación según legislación Patrimonio:

## DETERMINACIONES URBANÍSTICAS

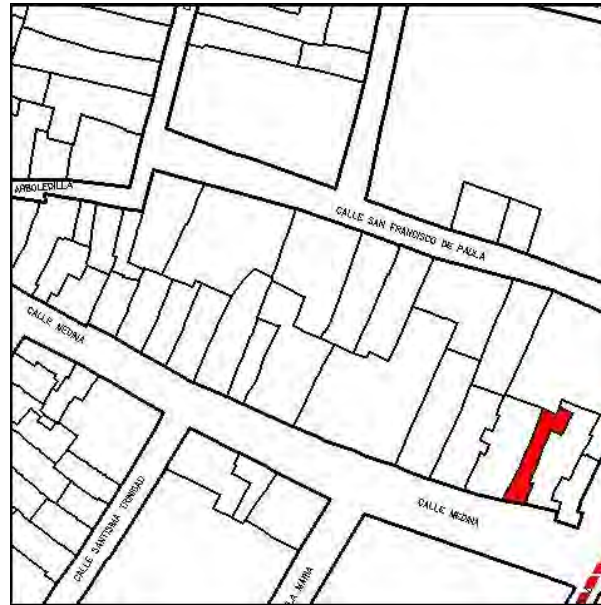
Clasificación Suelo: Suelo Urbano  
 Calific.Urbanística: Residencial y compatible  
 Altura edificac. I:  II:  III:  IV:  V:  VI:  VII:   
 Grado Catalogac.: Conservación Arquitectónica  
 Interven.Admitida: Rehabilitación parcial  
 Interven.Fachada: Conservación tipológica  
 Color:  
 Protección Arqueol: Nivel IV

## PRESCRIPCIONES DE CATALOGACIÓN E INTERVENCIÓN



Deberá mantenerse en todo lo posible la tipología estructural del edificio original en las crujeas, volúmenes, tipo de cubiertas y patios del mismo. Deberán eliminarse los elementos o volúmenes añadidos que distorsionen la tipología original y los valores arquitectónicos y espaciales de la edificación. Cuando existan forjados de muy mala calidad (de rollizos y similares) y en mal estado de conservación podrían sustituirse éstos por otros resueltos con sistemas estructurales contemporáneos.

Se contempla un aumento de volumen edificado, de acuerdo con lo reflejado en los planos de ordenación. La parte nueva de la edificación se compondrá adecuadamente con la existente.

## SITUACIÓN



## DETALLE DE LA FINCA



# CATALOGO DE ELEMENTOS EN EL CONJUNTO HISTÓRICO - ARTÍSTICO DE JEREZ DE LA FRONTERA

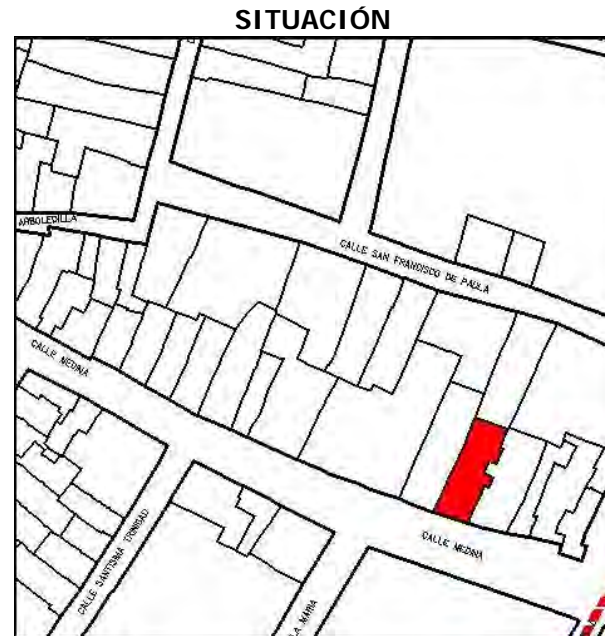


## IDENTIFICACION

Denominación Histórica:  
 CL MEDINA, Nº 63, (11402), JEREZ DE LA FRONTERA  
 CL MEDINA, Nº 63, (11402), JEREZ DE LA FRONTERA  
 Sector: 9      Manzana: 64361      Parcela: 20

## CARACTERÍSTICAS ARQUITECTÓNICAS

Cronología Predominante: s. XIX  
 Cronología Singular:  
 Análisis Tipológico: Casa burguesa  
 Conservación Tipológica: Rehabilitación reciente  
 Uso actual: Residencial y comercial  
 Estado conserv.aparente: Bueno



## ANALISIS HISTÓRICO DESCRIPTIVO

## BIBLIOGRAFÍA

## AFECCIONES DE LEGISLACION DE PATRIMONIO

**Bien afectado por la Ley 14/2007 del Patrimonio Histórico de Andalucía.**  
 Afectado por trazado del sistema defensivo:  
 Afectado por entorno de BIC:  
 Catalogación según legislación Patrimonio:

## DETERMINACIONES URBANÍSTICAS

Clasificación Suelo: Suelo Urbano  
 Calific.Urbanística: Residencial y compatible  
 Altura edificac. I:  II:  III:  IV:  V:  VI:  VII:   
 Grado Catalogac.: Conservación Arquitectónica  
 Interven.Admitida: Rehabilitación con reforma  
 Interven.Fachada: Conservación tipológica  
 Color:  
 Protección Arqueol: Nivel IV


## PRESCRIPCIONES DE CATALOGACIÓN E INTERVENCIÓN

Deberá mantenerse la apariencia exterior y elementos comunes de circulación como escaleras principales y patios estructurantes con sus galerías que, como regla general, no podrán ser privatizados en la intervención. Deberán eliminarse los elementos o volúmenes añadidos que distorsionen la tipología original y los valores arquitectónicos y espaciales de la edificación. Se permite la redistribución de tabiquería sin modificar espacios conformados con techos de diseño singular y unitario. Deberán mantenerse siempre visibles las estructuras y elementos decorativos internos y externos originales, que revistan interés arquitectónico o histórico.

Podrán reponerse elementos estructurales deteriorados repitiendo siempre los sistemas constructivos originales. Con carácter general se excluyen de este supuesto los muros de fábrica.

Se contempla un aumento de volumen edificado, de acuerdo con lo contemplado en los planos de ordenación. La parte nueva de la edificación se compondrá adecuadamente con la existente.

## DETALLE DE LA FINCA



# CATALOGO DE ELEMENTOS EN EL CONJUNTO HISTÓRICO - ARTÍSTICO DE JEREZ DE LA FRONTERA



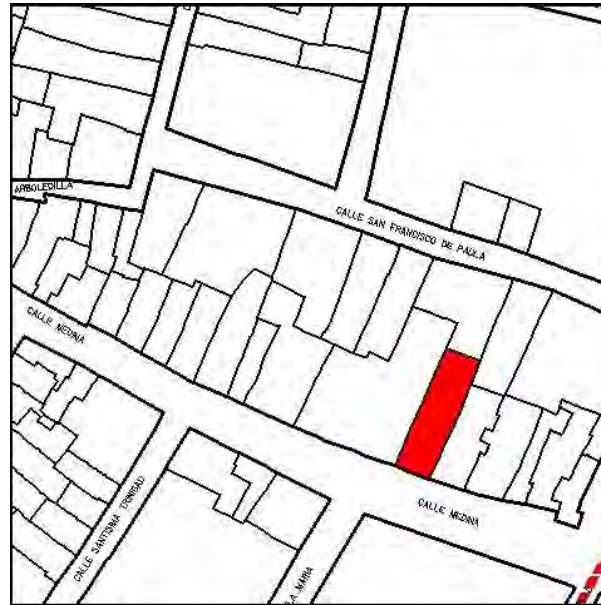
## IDENTIFICACION

Denominación Histórica:  
 CL MEDINA, Nº 61, (11402), JEREZ DE LA FRONTERA  
 CL MEDINA, Nº 61, (11402), JEREZ DE LA FRONTERA  
 Sector: 9      Manzana: 64361      Parcela: 21

## CARACTERÍSTICAS ARQUITECTÓNICAS

Cronología Predominante: s. XIX  
 Cronología Singular:  
 Análisis Tipológico: Casa patio  
 Conservación Tipológica: Sin datos  
 Uso actual: Residencial  
 Estado conserv.aparente: Bueno

## SITUACIÓN



## ANALISIS HISTÓRICO DESCRIPTIVO

## BIBLIOGRAFÍA

## AFECCIONES DE LEGISLACION DE PATRIMONIO

**Bien afectado por la Ley 14/2007 del Patrimonio Histórico de Andalucía.**  
 Afectado por trazado del sistema defensivo:  
 Afectado por entorno de BIC:  
 Catalogación según legislación Patrimonio:



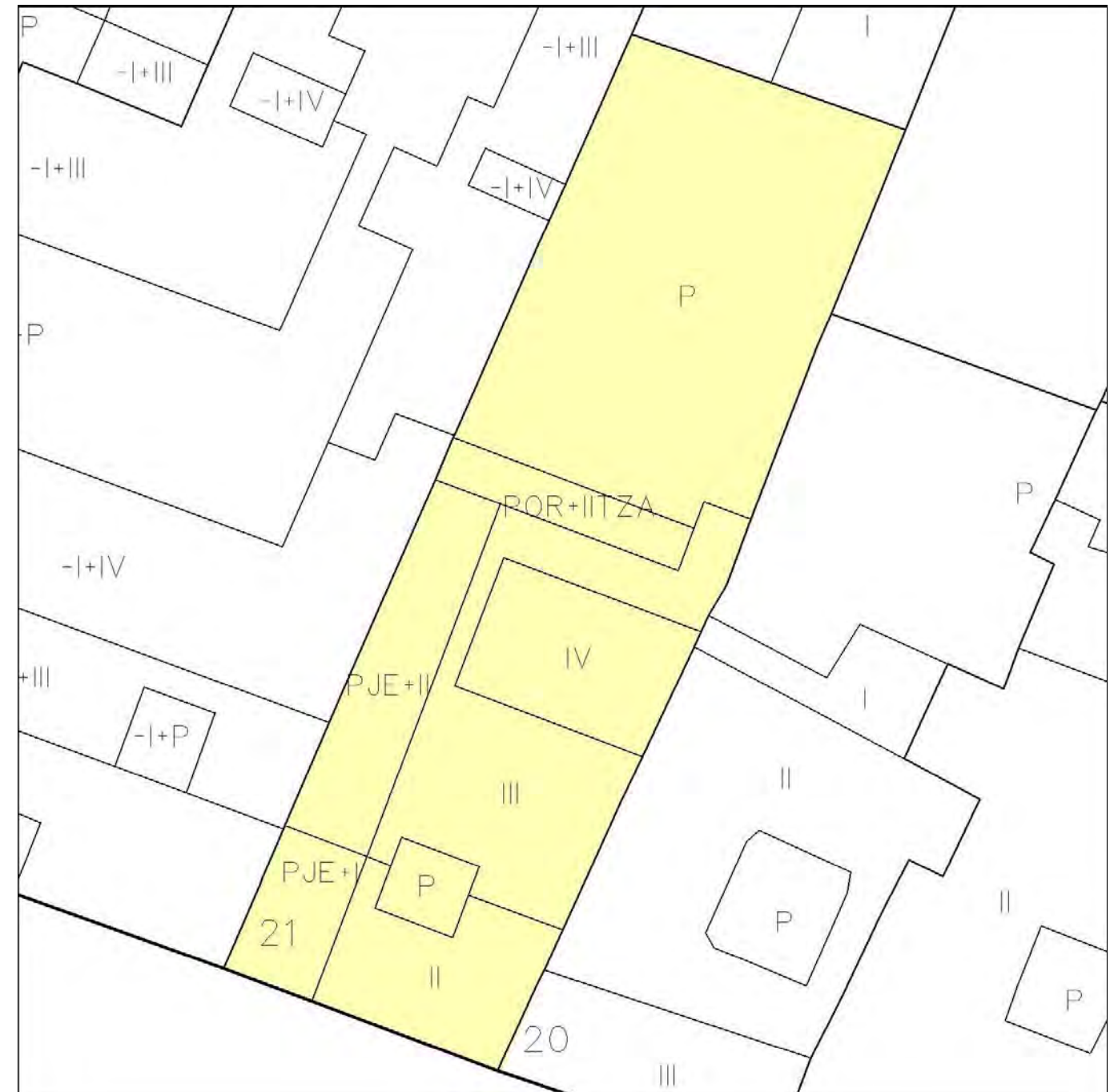
## DETERMINACIONES URBANÍSTICAS

Clasificación Suelo: Suelo Urbano  
 Calific.Urbanística: Residencial y compatible  
 Altura edificac. I:  II:  III:  IV:  V:  VI:  VII:   
 Grado Catalogac.: Conservación Arquitectónica  
 Interven.Admitida: Rehabilitación parcial  
 Interven.Fachada: Conservación tipológica  
 Color:  
 Protección Arqueol: Nivel IV

## PRESCRIPCIONES DE CATALOGACIÓN E INTERVENCIÓN

Deberá mantenerse en todo lo posible la tipología estructural del edificio original en las crujeas, volúmenes, tipo de cubiertas y patios del mismo. Deberán eliminarse los elementos o volúmenes añadidos que distorsionen la tipología original y los valores arquitectónicos y espaciales de la edificación. Cuando existan forjados de muy mala calidad (de rollizos y similares) y en mal estado de conservación podrían sustituirse éstos por otros resueltos con sistemas estructurales contemporáneos.

## DETALLE DE LA FINCA





# CATALOGO DE ELEMENTOS EN EL CONJUNTO HISTÓRICO - ARTÍSTICO DE JEREZ DE LA FRONTERA

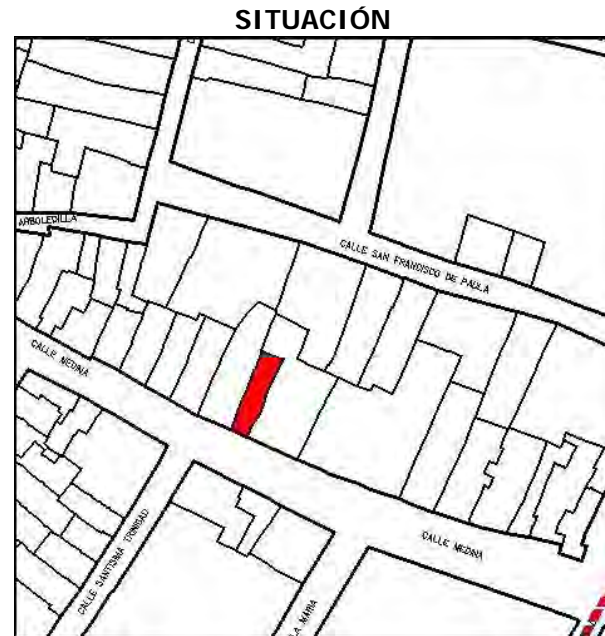


## IDENTIFICACION

Denominación Histórica:  
 CL MEDINA, Nº 49, (11402), JEREZ DE LA FRONTERA  
 CL MEDINA, Nº 49, (11402), JEREZ DE LA FRONTERA  
 Sector: 9      Manzana: 64361      Parcela: 26

## CARACTERÍSTICAS ARQUITECTÓNICAS

Cronología Predominante: Principios s. XX  
 Cronología Singular: 1928  
 Análisis Tipológico: Casa burguesa  
 Conservación Tipológica: Rehabilitación reciente  
 Uso actual: Sin uso  
 Estado conserv.aparente: Regular



## ANALISIS HISTÓRICO DESCRIPTIVO

## BIBLIOGRAFÍA

## AFECCIONES DE LEGISLACION DE PATRIMONIO

**Bien afectado por la Ley 14/2007 del Patrimonio Histórico de Andalucía.**  
 Afectado por trazado del sistema defensivo:  
 Afectado por entorno de BIC:  
 Catalogación según legislación Patrimonio:

## DETERMINACIONES URBANÍSTICAS


Clasificación Suelo: Suelo Urbano  
 Calific.Urbanística: Residencial y compatible  
 Altura edificac. I:  II:  III:  IV:  V:  VI:  VII:   
 Grado Catalogac.: Conservación Arquitectónica  
 Interven.Admitida: Rehabilitación con reforma  
 Interven.Fachada: Conservación Estricta  
 Color:  
 Protección Arqueol: Nivel IV

## PRESCRIPCIONES DE CATALOGACIÓN E INTERVENCIÓN

Deberá mantenerse la apariencia exterior y elementos comunes de circulación como escaleras principales y patios estructurantes con sus galerías que, como regla general, no podrán ser privatizados en la intervención. Deberán eliminarse los elementos o volúmenes añadidos que distorsionen la tipología original y los valores arquitectónicos y espaciales de la edificación. Se permite la redistribución de tabiquería sin modificar espacios conformados con techos de diseño singular y unitario. Deberán mantenerse siempre visibles las estructuras y elementos decorativos internos y externos originales, que revistan interés arquitectónico o histórico.

Podrán reponerse elementos estructurales deteriorados repitiendo siempre los sistemas constructivos originales. Con carácter general se excluyen de este supuesto los muros de fábrica.

## DETALLE DE LA FINCA









# CATALOGO DE ELEMENTOS EN EL CONJUNTO HISTÓRICO - ARTÍSTICO DE JEREZ DE LA FRONTERA



## IDENTIFICACION

Denominación Histórica:  
 CL MEDINA, Nº 41, (11402), JEREZ DE LA FRONTERA  
 CL MEDINA, Nº 41, (11402), JEREZ DE LA FRONTERA  
 Sector: 9      Manzana: 64361      Parcela: 30

## CARACTERÍSTICAS ARQUITECTÓNICAS

Cronología Predominante: s. XIX  
 Cronología Singular:  
 Análisis Tipológico: Casa patio  
 Conservación Tipológica: Rehabilitación reciente  
 Uso actual: Residencial  
 Estado conserv.aparente: Bueno

## ANALISIS HISTÓRICO DESCRIPTIVO

## BIBLIOGRAFÍA

## AFECCIONES DE LEGISLACION DE PATRIMONIO

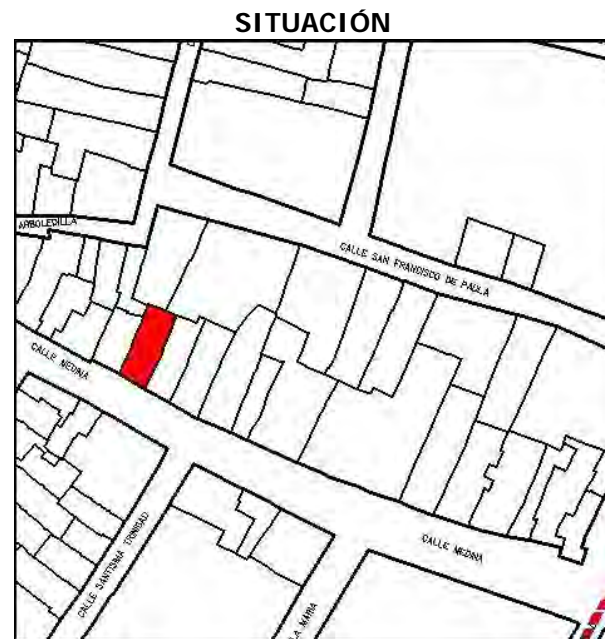
**Bien afectado por la Ley 14/2007 del Patrimonio Histórico de Andalucía.**  
 Afectado por trazado del sistema defensivo:  
 Afectado por entorno de BIC:  
 Catalogación según legislación Patrimonio:

## DETERMINACIONES URBANÍSTICAS


Clasificación Suelo: Suelo Urbano  
 Calific.Urbanística: Residencial y compatible  
 Altura edificac. I:  II:  III:  IV:  V:  VI:  VII:   
 Grado Catalogac.: Conservación Arquitectónica  
 Interven.Admitida: Rehabilitación parcial  
 Interven.Fachada: Conservación tipológica  
 Color:  
 Protección Arqueol: Nivel IV

## PRESCRIPCIONES DE CATALOGACIÓN E INTERVENCIÓN

Deberá mantenerse en todo lo posible la tipología estructural del edificio original en las crujiás, volúmenes, tipo de cubiertas y patios del mismo. Deberán eliminarse los elementos o volúmenes añadidos que distorsionen la tipología original y los valores arquitectónicos y espaciales de la edificación. Cuando existan forjados de muy mala calidad (de rollizos y similares) y en mal estado de conservación podrían sustituirse éstos por otros resueltos con sistemas estructurales contemporáneos.



## DETALLE DE LA FINCA



# CATALOGO DE ELEMENTOS EN EL CONJUNTO HISTÓRICO - ARTÍSTICO DE JEREZ DE LA FRONTERA

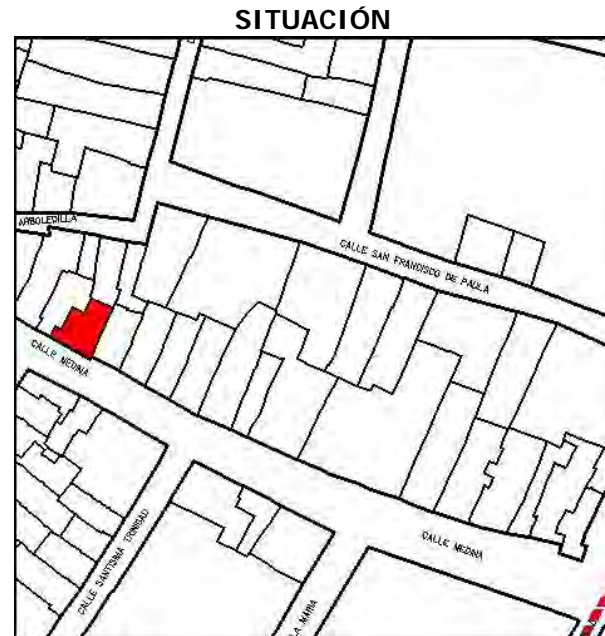


## IDENTIFICACION

Denominación Histórica:  
 CL MEDINA, Nº 37, (11402), JEREZ DE LA FRONTERA  
 CL MEDINA, Nº 37, (11402), JEREZ DE LA FRONTERA  
 Sector: 9      Manzana: 64361      Parcela: 32

## CARACTERÍSTICAS ARQUITECTÓNICAS

Cronología Predominante: s. XIX  
 Cronología Singular:  
 Análisis Tipológico: Casa patio  
 Conservación Tipológica: Rehabilitación reciente  
 Uso actual: Sin uso  
 Estado conserv.aparente: Regular



## ANALISIS HISTÓRICO DESCRIPTIVO

Tradicional construcción decimonónica de gran homogeneidad en la composición de su fachada. El número par de vanos hace que la simetría se consiga tratando de forma similar los dos huecos centrales y diferenciándolos de los extremos. El patio, de mediano tamaño, cuenta con galería superior cerrada por carpinterías acristaladas. Esta fue la casa donde discurrió la mayor parte de la vida de la Abuela Pepa.

## BIBLIOGRAFÍA

## AFECCIONES DE LEGISLACION DE PATRIMONIO

**Bien afectado por la Ley 14/2007 del Patrimonio Histórico de Andalucía.**  
 Afectado por trazado del sistema defensivo:  
 Afectado por entorno de BIC:  
 Catalogación según legislación Patrimonio:

## DETERMINACIONES URBANÍSTICAS


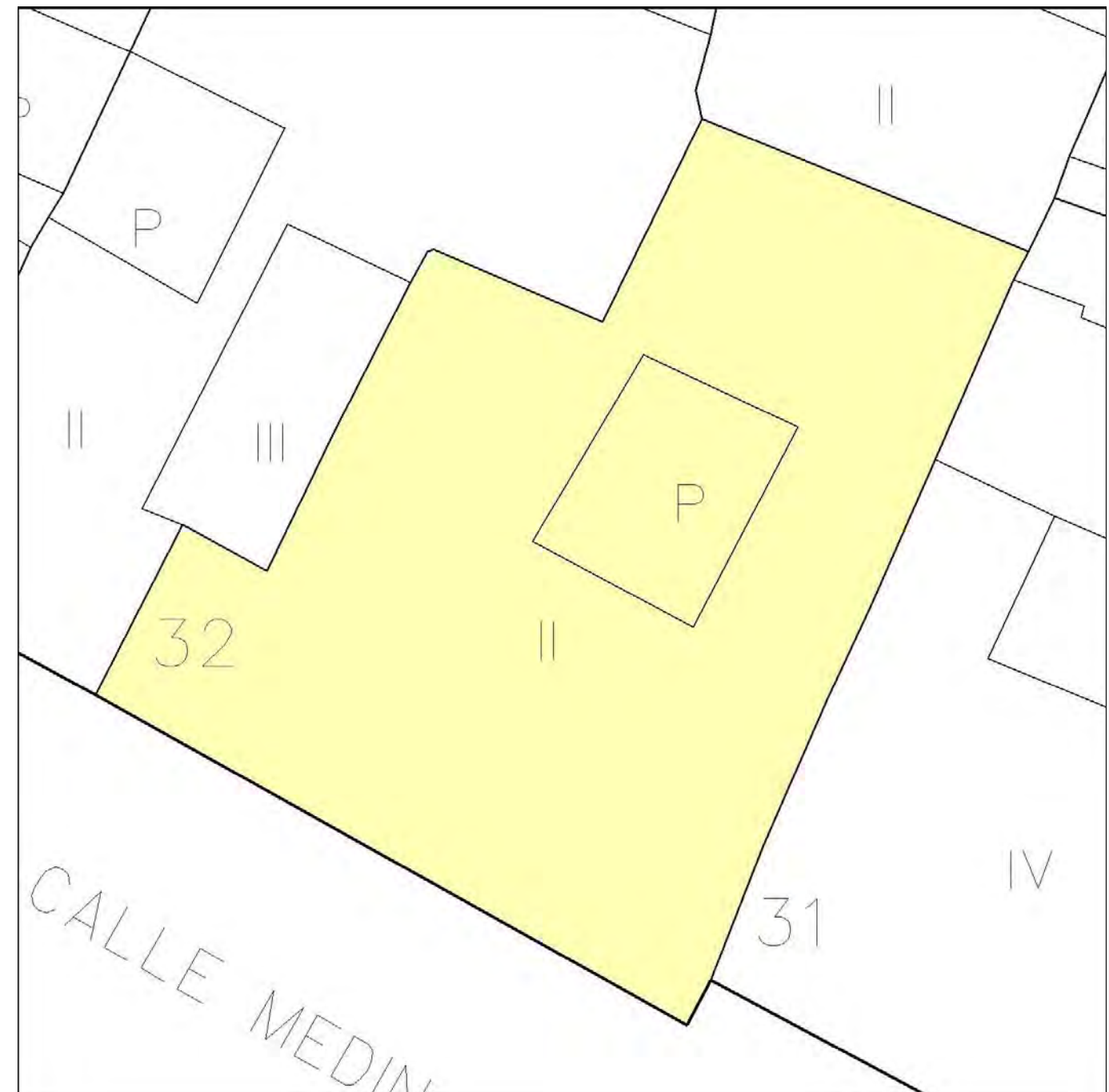
Clasificación Suelo: Suelo Urbano  
 Calific.Urbanística: Residencial y compatible  
 Altura edificac. I:  II:  III:  IV:  V:  VI:  VII:   
 Grado Catalogac.: Conservación Arquitectónica  
 Interven.Admitida: Rehabilitación con reforma  
 Interven.Fachada: Conservación tipológica  
 Color:  
 Protección Arqueol: Nivel IV

## PRESCRIPCIONES DE CATALOGACIÓN E INTERVENCIÓN

Deberá mantenerse la apariencia exterior y elementos comunes de circulación como escaleras principales y patios estructurantes con sus galerías que, como regla general, no podrán ser privatizados en la intervención. Deberán eliminarse los elementos o volúmenes añadidos que distorsionen la tipología original y los valores arquitectónicos y espaciales de la edificación. Se permite la redistribución de tabiquería sin modificar espacios conformados con techos de diseño singular y unitario. Deberán mantenerse siempre visibles las estructuras y elementos decorativos internos y externos originales, que revistan interés arquitectónico o histórico.

Podrán reponerse elementos estructurales deteriorados repitiendo siempre los sistemas constructivos originales. Con carácter general se excluyen de este supuesto los muros de fábrica.

## DETALLE DE LA FINCA



**CATALOGO DE ELEMENTOS EN EL CONJUNTO HISTÓRICO - ARTÍSTICO DE JEREZ DE LA FRONTERA**



**IDENTIFICACION**

Denominación Histórica:  
 CL ARBOLEDILLA, Nº 6, (11402), JEREZ DE LA FRONTERA  
 CL ARBOLEDILLA, Nº 6, (11402), JEREZ DE LA FRONTERA  
 Sector: 9      Manzana: 64361      Parcela: 33

**CARACTERÍSTICAS ARQUITECTÓNICAS**

Cronología Predominante: s. XIX  
 Cronología Singular:  
 Análisis Tipológico: Bodega  
 Conservación Tipológica: Transformación histórica  
 Uso actual:  
 Estado conserv.aparente: Bueno

**ANALISIS HISTÓRICO DESCRIPTIVO**

**BIBLIOGRAFÍA**

**AFECCIONES DE LEGISLACION DE PATRIMONIO**

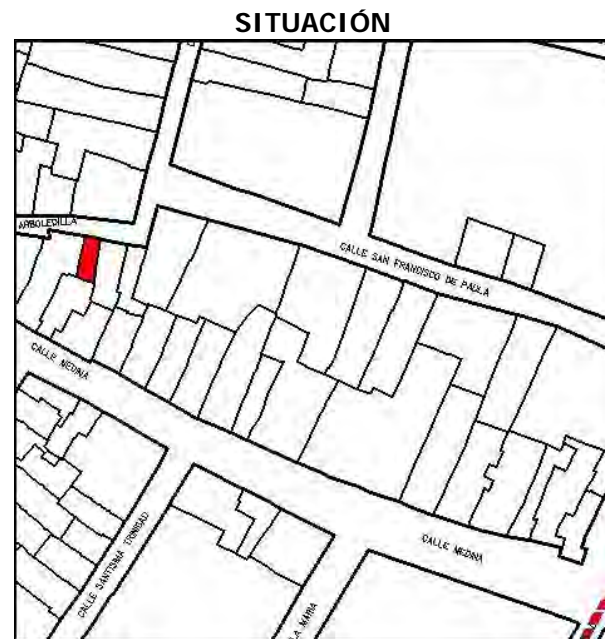
**Bien afectado por la Ley 14/2007 del Patrimonio Histórico de Andalucía.**  
 Afectado por trazado del sistema defensivo:  
 Afectado por entorno de BIC:  
 Catalogación según legislación Patrimonio:

**DETERMINACIONES URBANÍSTICAS**



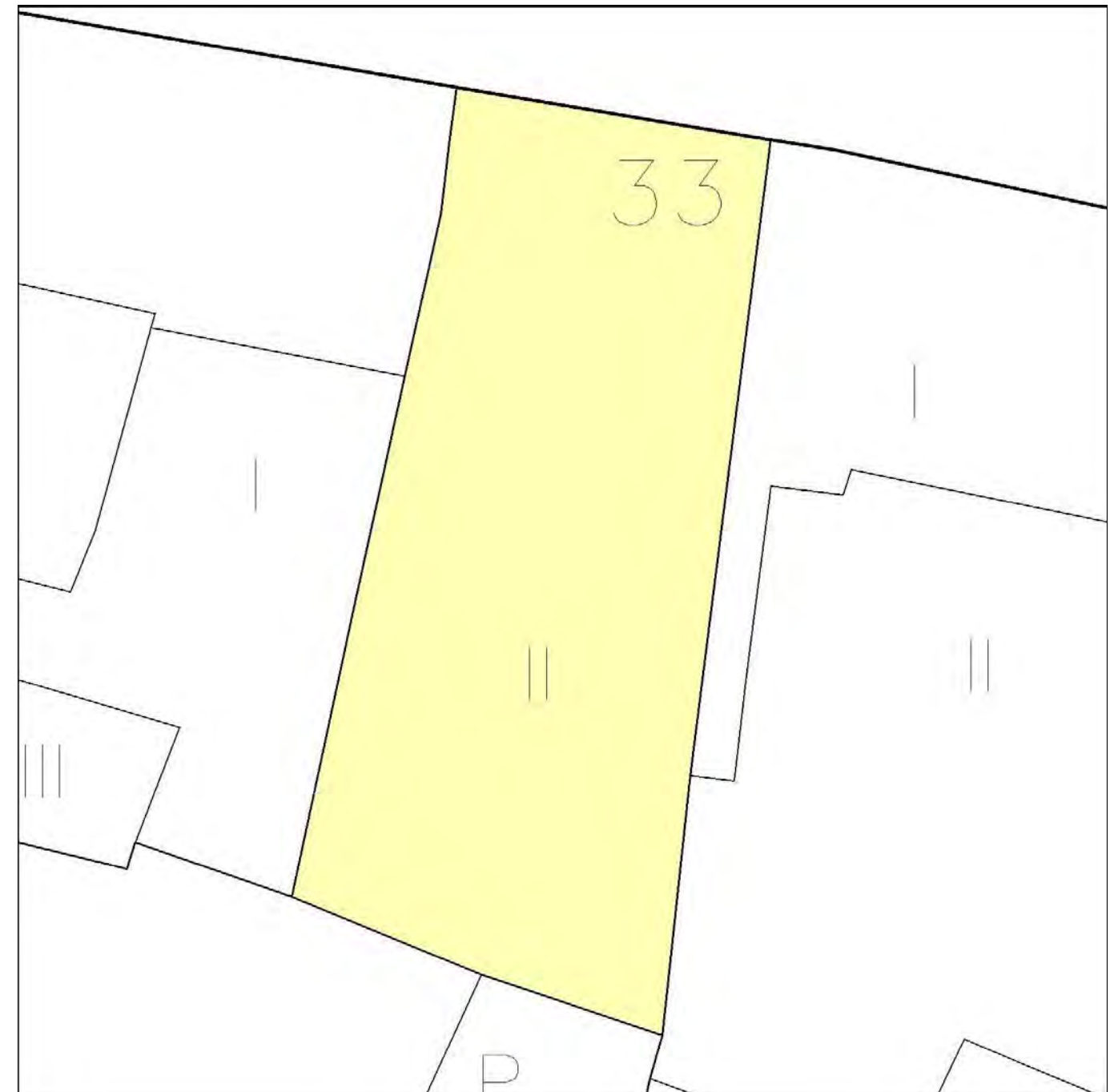
Clasificación Suelo: Suelo Urbano  
 Calific.Urbanística: Residencial y compatible  
 Altura edificac. I:  II:  III:  IV:  V:  VI:  VII:   
 Grado Catalogac.: Conservación Arquitectónica  
 Interven.Admitida: Rehabilitación bodeguera C  
 Interven.Fachada: Conservación tipológica  
 Color:  
 Protección Arqueol: Nivel IV

**PRESCRIPCIONES DE CATALOGACIÓN E INTERVENCIÓN**

Se conservará todo el conjunto estructural y configurador de la edificación: cerramiento exterior, soportes, cubiertas e incluso carpinterías, respetándose, en la medida de lo posible, los materiales y sistemas constructivos originales. Se admitirá la construcción de entreplantas con una ocupación máxima del 60% de la superficie en planta pudiendo tener varios niveles si las alturas de la edificación original lo posibilitan. Los proyectos de intervención minimizarán la compartimentación de espacios interiores, tanto los privados como los comunitarios. Con carácter general deberán cumplirse las condiciones establecidas para el subtipo G3 Bodega tradicional.



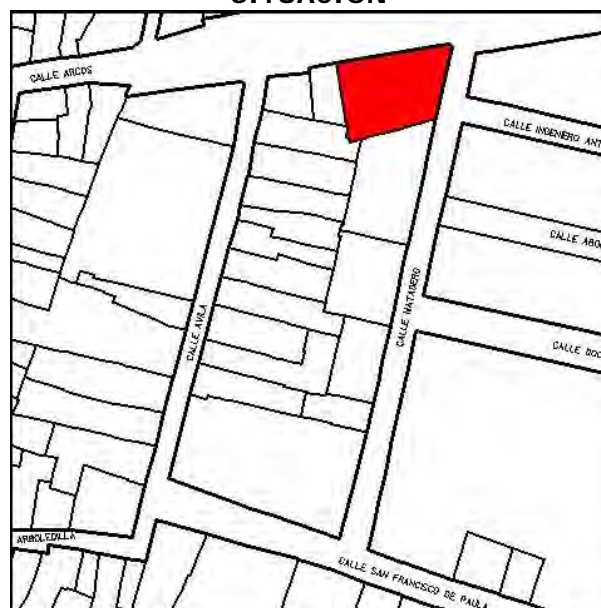
**DETALLE DE LA FINCA**



# CATALOGO DE ELEMENTOS EN EL CONJUNTO HISTÓRICO - ARTÍSTICO DE JEREZ DE LA FRONTERA



## SITUACIÓN



## IDENTIFICACION

Denominación Histórica:  
Posada del Matadero.  
CL ARCOS, Nº 42, (11401), JEREZ DE LA FRONTERA  
Sector: 9      Manzana: 64380      Parcela: 03

## CARACTERÍSTICAS ARQUITECTÓNICAS

Cronología Predominante: s. XIX  
Cronología Singular: s. XVIII  
Análisis Tipológico: Otros  
Conservación Tipológica: Transformación histórica  
Uso actual: Comercial  
Estado conserv.aparente: Regular

## ANALISIS HISTÓRICO DESCRIPTIVO

Fue conocida también con el nombre de Posada de los Desamparados. Se organiza según el esquema tradicional de estos edificios, normalmente bastante amplios, con patio, cuerdas, despacho de vinos y comidas en planta baja y cuartos para pasar la noche en la parte superior. De gran sencillez arquitectónica tanto en el interior como en el exterior, su única concesión decorativa es una pequeña hornacina que se sitúa en la esquina de las dos fachadas.

## BIBLIOGRAFÍA

## AFECCIONES DE LEGISLACION DE PATRIMONIO

**Bien afectado por la Ley 14/2007 del Patrimonio Histórico de Andalucía.**  
Afectado por trazado del sistema defensivo:  
Afectado por entorno de BIC:  
Catalogación según legislación Patrimonio:

## DETERMINACIONES URBANÍSTICAS

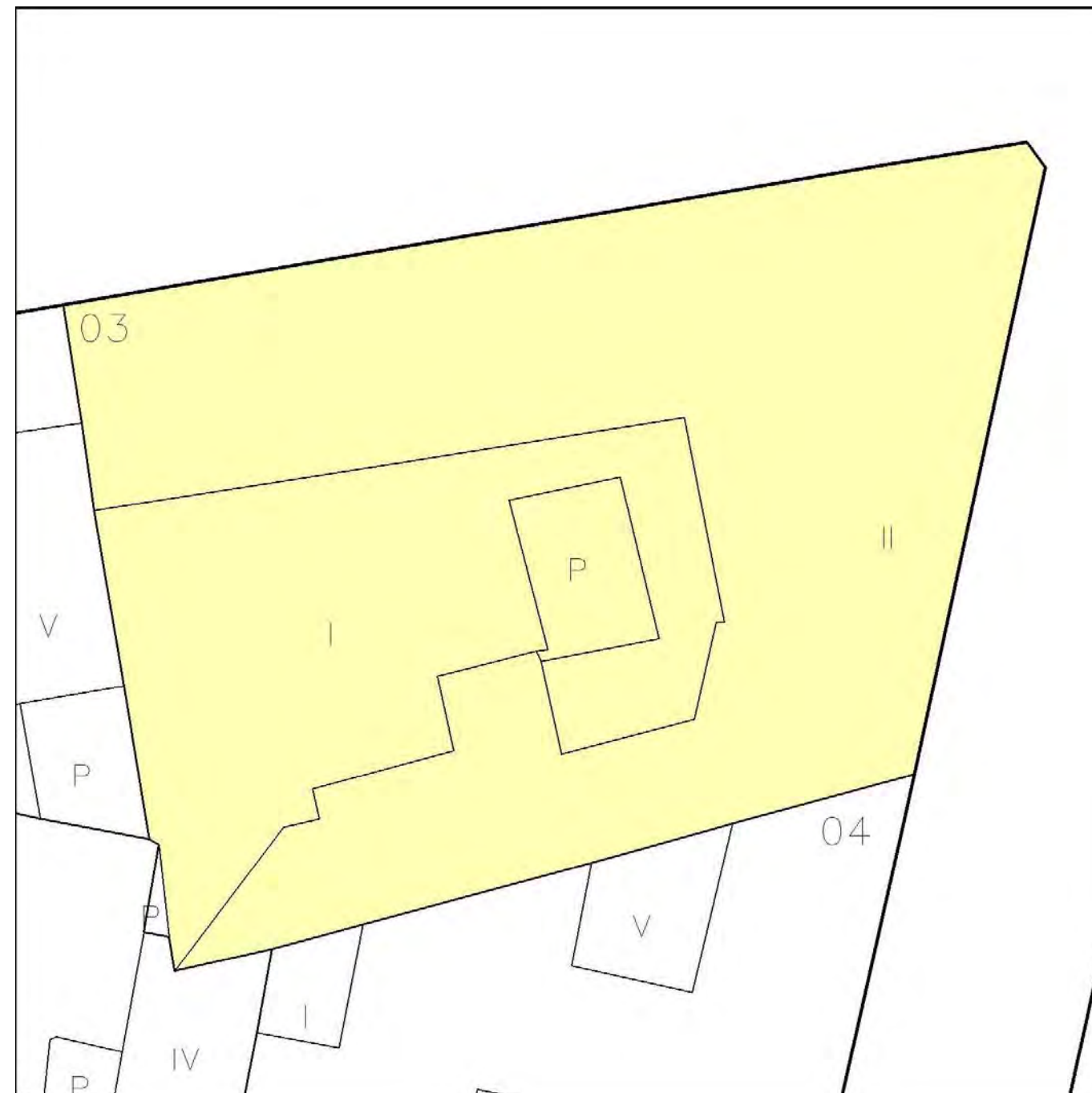
Clasificación Suelo: Suelo Urbano  
Altura edificac. I:  II:  III:  IV:  V:  VI:  VII:   
Interven.Admitida: Rehabilitación con reforma  
Color: Blanco incluidas molduras  
Calific.Urbanística: Residencial y compatible  
Grado Catalogac.: Interés Genérico  
Interven.Fachada: Conservación tipológica con recuperación formal  
Protección Arqueol: Nivel III

## PRESCRIPCIONES DE CATALOGACIÓN E INTERVENCIÓN

Deberá mantenerse la apariencia exterior y elementos comunes de circulación como escaleras principales y patios estructurantes con sus galerías que, como regla general, no podrán ser privatizados en la intervención. Deberán eliminarse los elementos o volúmenes añadidos que distorsionen la tipología original y los valores arquitectónicos y espaciales de la edificación. Se permite la redistribución de tabiquería sin modificar espacios conformados con techos de diseño singular y unitario. Deberán mantenerse siempre visibles las estructuras y elementos decorativos internos y externos originales, que revistan interés arquitectónico o histórico.

Podrán reponerse elementos estructurales deteriorados repitiendo siempre los sistemas constructivos originales. Con carácter general se excluyen de este supuesto los muros de fábrica.

## DETALLE DE LA FINCA



# CATALOGO DE ELEMENTOS EN EL CONJUNTO HISTÓRICO - ARTÍSTICO DE JEREZ DE LA FRONTERA



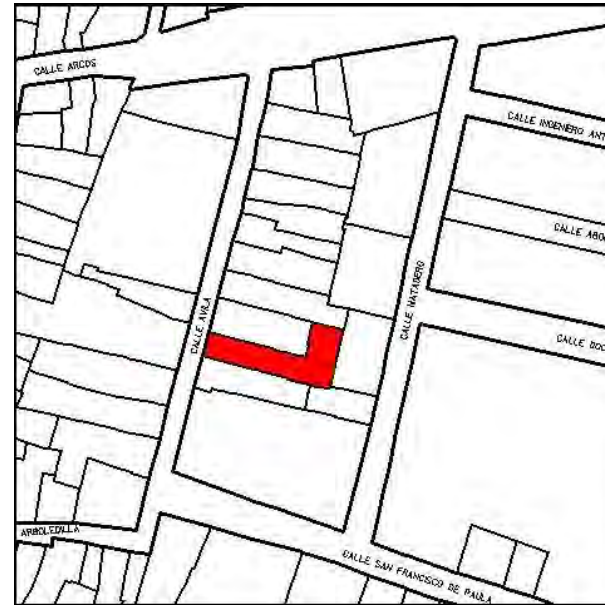
## IDENTIFICACION

Denominación Histórica:  
 CL AVILA, Nº 19, (11401), JEREZ DE LA FRONTERA  
 CL AVILA, Nº 19, (11401), JEREZ DE LA FRONTERA  
 Sector: 9      Manzana: 64380      Parcela: 10

## CARACTERÍSTICAS ARQUITECTÓNICAS

Cronología Predominante: s. XIX  
 Cronología Singular:  
 Análisis Tipológico: Bodega  
 Conservación Tipológica:  
 Uso actual: Sin uso  
 Estado conserv.aparente: Regular

## SITUACIÓN



## DETALLE DE LA FINCA



## ANALISIS HISTÓRICO DESCRIPTIVO

## BIBLIOGRAFÍA

## AFECCIONES DE LEGISLACION DE PATRIMONIO

**Bien afectado por la Ley 14/2007 del Patrimonio Histórico de Andalucía.**  
 Afectado por trazado del sistema defensivo:  
 Afectado por entorno de BIC:  
 Catalogación según legislación Patrimonio:




## DETERMINACIONES URBANÍSTICAS

Clasificación Suelo: Suelo Urbano  
 Calific.Urbanística: Residencial y compatible  
 Altura edificac. I:  II:  III:  IV:  V:  VI:  VII:   
 Grado Catalogac.: Conservación Arquitectónica  
 Interven.Admitida: Rehabilitación con reforma  
 Interven.Fachada: Proyecto unitario de reforma  
 Color:  
 Protección Arqueol: Nivel IV

## PRESCRIPCIONES DE CATALOGACIÓN E INTERVENCIÓN

Los elementos protegidos son la fachada y las naves graneros de dos plantas que se encuentran al fondo del solar. Toda la edificación construida con estructura metálica y cubierta ligera podrá demolerse y construirse de nueva planta cumpliendo las condiciones de ocupación recogidas en las normas urbanísticas. Se permite la redistribución de tabiquería en las zonas conservadas.

Podrán reponerse elementos estructurales deteriorados repitiendo siempre los sistemas constructivos originales. Con carácter general se excluyen de este supuesto los muros de fábrica.



# CATALOGO DE ELEMENTOS EN EL CONJUNTO HISTÓRICO - ARTÍSTICO DE JEREZ DE LA FRONTERA

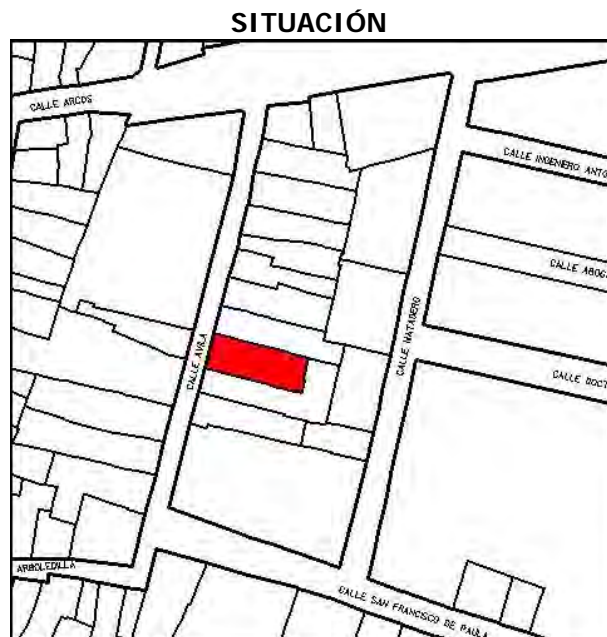


## IDENTIFICACION

Denominación Histórica:  
 CL AVILA, Nº 17, (11401), JEREZ DE LA FRONTERA  
 CL AVILA, Nº 17, (11401), JEREZ DE LA FRONTERA  
 Sector: 9      Manzana: 64380      Parcela: 11

## CARACTERÍSTICAS ARQUITECTÓNICAS

Cronología Predominante: s. XIX  
 Cronología Singular:  
 Análisis Tipológico: Casa patio  
 Conservación Tipológica: Original  
 Uso actual: Residencial  
 Estado conserv.aparente: Bueno



## ANALISIS HISTÓRICO DESCRIPTIVO

Soberbio ejemplar de arquitectura del período isabelino. Es de destacar la profusión decorativa y el empleo de balcones con cerrajería abombada. En planta ocupa un solar alargado perpendicular a fachada con patio central también alargado en el mismo sentido que el solar.

## BIBLIOGRAFÍA

## AFECCIONES DE LEGISLACION DE PATRIMONIO

**Bien afectado por la Ley 14/2007 del Patrimonio Histórico de Andalucía.**  
 Afectado por trazado del sistema defensivo:  
 Afectado por entorno de BIC:  
 Catalogación según legislación Patrimonio:

## DETERMINACIONES URBANÍSTICAS

Clasificación Suelo: Suelo Urbano  
 Calific.Urbanística: Residencial y compatible  
 Altura edificac. I:  II:  III:  IV:  V:  VI:  VII:   
 Grado Catalogac.: Interés Genérico  
 Interven.Admitida: Rehabilitación con reforma  
 Interven.Fachada: Conservación tipológica  
 Color:  
 Protección Arqueol: Nivel III

## PRESCRIPCIONES DE CATALOGACIÓN E INTERVENCIÓN

Deberá mantenerse la apariencia exterior y elementos comunes de circulación como escaleras principales y patios estructurantes con sus galerías que, como regla general, no podrán ser privatizados en la intervención. Deberán eliminarse los elementos o volúmenes añadidos que distorsionen la tipología original y los valores arquitectónicos y espaciales de la edificación. Se permite la redistribución de tabiquería sin modificar espacios conformados con techos de diseño singular y unitario. Deberán mantenerse siempre visibles las estructuras y elementos decorativos internos y externos originales, que revistan interés arquitectónico o histórico.

Podrán reponerse elementos estructurales deteriorados repitiendo siempre los sistemas constructivos originales. Con carácter general se excluyen de este supuesto los muros de fábrica.

## DETALLE DE LA FINCA

