

# CATALOGO DE ELEMENTOS EN EL CONJUNTO HISTÓRICO - ARTÍSTICO DE JEREZ DE LA FRONTERA



## SITUACIÓN



## IDENTIFICACION

Denominación Histórica:  
 CL LANCERIA, Nº 16, (11402), JEREZ DE LA FRONTERA  
 CL LANCERIA, Nº 16, (11402), JEREZ DE LA FRONTERA  
 Sector: 11      Manzana: 60367      Parcela: 01

## CARACTERÍSTICAS ARQUITECTÓNICAS

Cronología Predominante: s. XX  
 Cronología Singular:  
 Análisis Tipológico: Otros siglo XX  
 Conservación Tipológica:  
 Uso actual: Residencial y comercial  
 Estado conserv.aparente: Bueno

## ANALISIS HISTÓRICO DESCRIPTIVO

## BIBLIOGRAFÍA

## AFECCIONES DE LEGISLACION DE PATRIMONIO

**Bien afectado por la Ley 14/2007 del Patrimonio Histórico de Andalucía.**  
 Afectado por trazado del sistema defensivo:  
 Afectado por entorno de BIC:  
 Catalogación según legislación Patrimonio:

## DETERMINACIONES URBANÍSTICAS


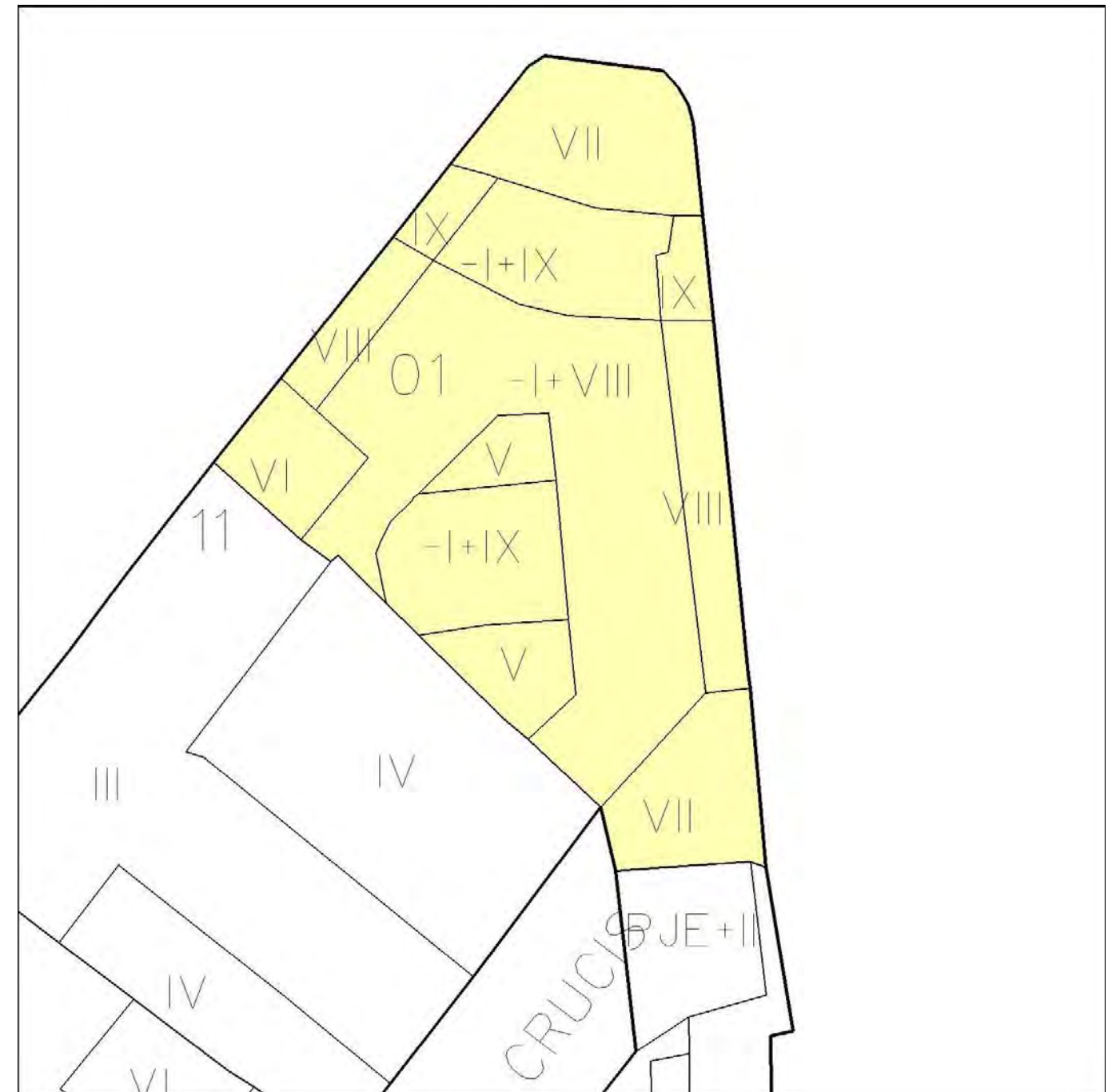
Clasificación Suelo: Suelo Urbano  
 Calific.Urbanística: Residencial y compatible  
 Altura edificac. I:  II:  III:  IV:  V:  VI:  VII:   
 Grado Catalogac.: Conservación Arquitectónica  
 Interven.Admitida: Rehabilitación con reforma  
 Interven.Fachada: Conservación tipológica  
 Color:  
 Protección Arqueol: Nivel IV

## PRESCRIPCIONES DE CATALOGACIÓN E INTERVENCIÓN

Deberá mantenerse la apariencia exterior y elementos comunes de circulación como escaleras principales y patios estructurantes con sus galerías que, como regla general, no podrán ser privatizados en la intervención. Deberán eliminarse los elementos o volúmenes añadidos que distorsionen la tipología original y los valores arquitectónicos y espaciales de la edificación. Se permite la redistribución de tabiquería sin modificar espacios conformados con techos de diseño singular y unitario. Deberán mantenerse siempre visibles las estructuras y elementos decorativos internos y externos originales, que revistan interés arquitectónico o histórico.

Podrán reponerse elementos estructurales deteriorados repitiendo siempre los sistemas constructivos originales. Con carácter general se excluyen de este supuesto los muros de fábrica.

## DETALLE DE LA FINCA



# CATALOGO DE ELEMENTOS EN EL CONJUNTO HISTÓRICO - ARTÍSTICO DE JEREZ DE LA FRONTERA



## IDENTIFICACION

Denominación Histórica:  
 PZ ESTEVE, Nº 2, (11402), JEREZ DE LA FRONTERA  
 PZ ESTEVE, Nº 2, (11402), JEREZ DE LA FRONTERA  
 Sector: 11    Manzana: 60367    Parcela: 02

## CARACTERÍSTICAS ARQUITECTÓNICAS

Cronología Predominante: s. XX  
 Cronología Singular:  
 Análisis Tipológico: Otros siglo XX  
 Conservación Tipológica:  
 Uso actual: Residencial y comercial  
 Estado conserv.aparente: Bueno

## ANALISIS HISTÓRICO DESCRIPTIVO

## BIBLIOGRAFÍA

## AFECCIONES DE LEGISLACION DE PATRIMONIO

**Bien afectado por la Ley 14/2007 del Patrimonio Histórico de Andalucía.**  
 Afectado por trazado del sistema defensivo:  
 Afectado por entorno de BIC:  
 Catalogación según legislación Patrimonio:

## DETERMINACIONES URBANÍSTICAS

Clasificación Suelo: Suelo Urbano  
 Calific.Urbanística: Residencial y compatible  
 Altura edificac. I:  II:  III:  IV:  V:  VI:  VII:   
 Grado Catalogac.: Conservación Arquitectónica  
 Interven.Admitida: Rehabilitación con reforma  
 Interven.Fachada: Conservación tipológica  
 Color: Blanco  
 Protección Arqueol: Nivel IV

## PRESCRIPCIONES DE CATALOGACIÓN E INTERVENCIÓN


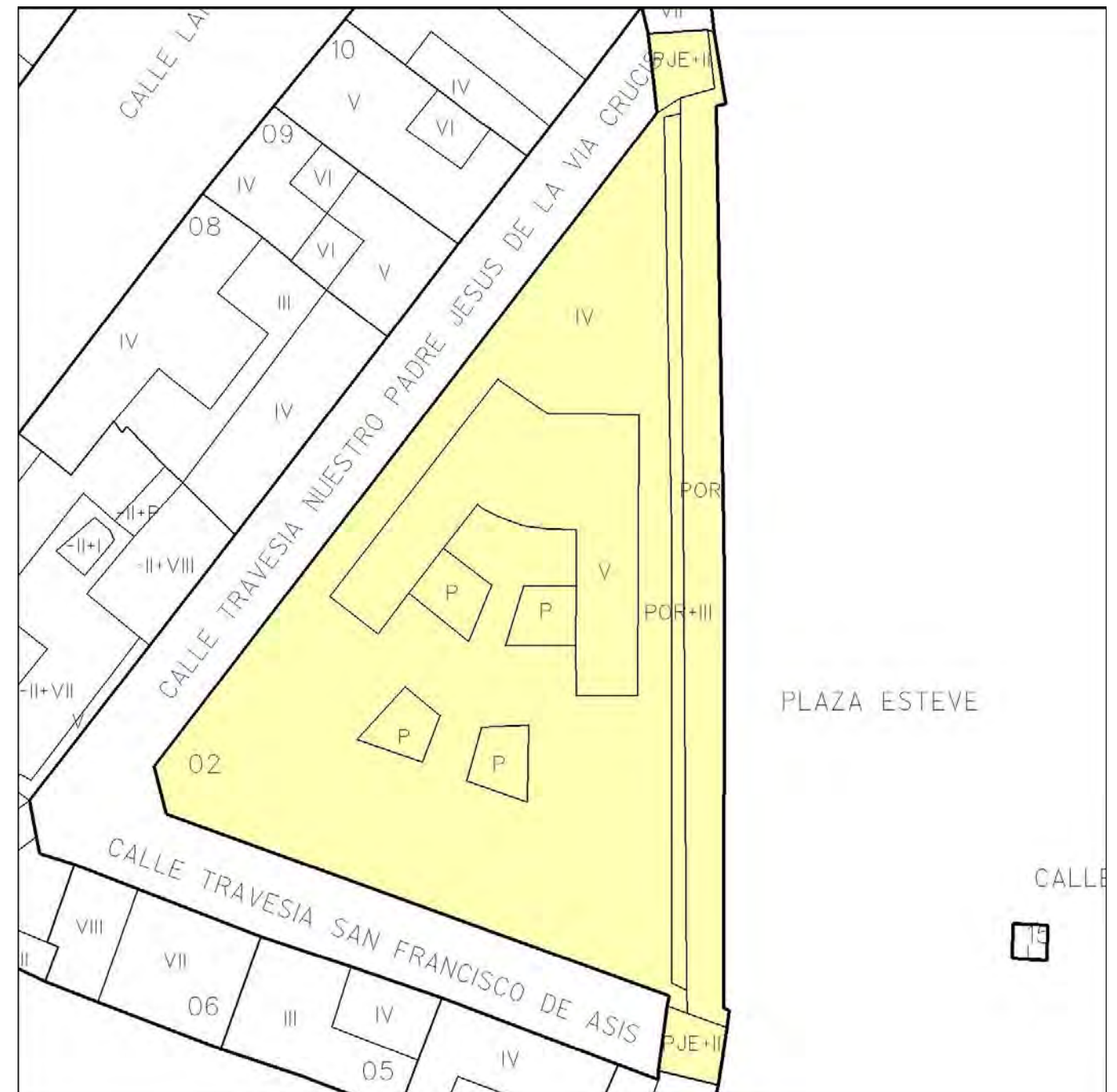
Deberá mantenerse la apariencia exterior y elementos comunes de circulación como escaleras principales y patios estructurantes con sus galerías que, como regla general, no podrán ser privatizados en la intervención. Deberán eliminarse los elementos o volúmenes añadidos que distorsionen la tipología original y los valores arquitectónicos y espaciales de la edificación. Se permite la redistribución de tabiquería sin modificar espacios conformados con techos de diseño singular y unitario. Deberán mantenerse siempre visibles las estructuras y elementos decorativos internos y externos originales, que revistan interés arquitectónico o histórico.

Podrán reponerse elementos estructurales deteriorados repitiendo siempre los sistemas constructivos originales. Con carácter general se excluyen de este supuesto los muros de fábrica.

## SITUACIÓN



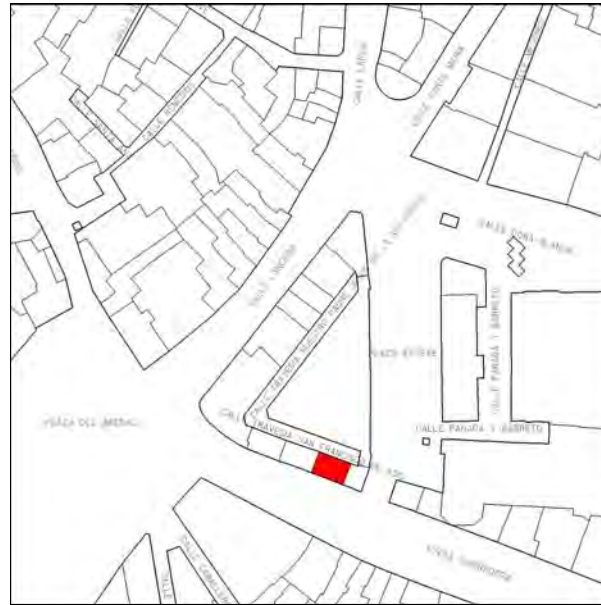
## DETALLE DE LA FINCA



**CATALOGO DE ELEMENTOS EN EL CONJUNTO HISTÓRICO - ARTÍSTICO DE JEREZ DE LA FRONTERA**



**SITUACIÓN**



**IDENTIFICACION**

Denominación Histórica:  
 CL CORREDERA, Nº 11, (11402), JEREZ DE LA FRONTERA  
 CL CORREDERA, Nº 11, (11402), JEREZ DE LA FRONTERA  
 Sector: 11      Manzana: 60367      Parcela: 04

**CARACTERÍSTICAS ARQUITECTÓNICAS**

Cronología Predominante: s. XIX  
 Cronología Singular:  
 Análisis Tipológico: Casa burguesa  
 Conservación Tipológica: Original  
 Uso actual: Residencial y comercial  
 Estado conserv.aparente: Bueno

**ANALISIS HISTÓRICO DESCRIPTIVO**

**BIBLIOGRAFÍA**

**AFECCIONES DE LEGISLACION DE PATRIMONIO**

**Bien afectado por la Ley 14/2007 del Patrimonio Histórico de Andalucía.**  
 Afectado por trazado del sistema defensivo:  
 Afectado por entorno de BIC:  
 Catalogación según legislación Patrimonio:


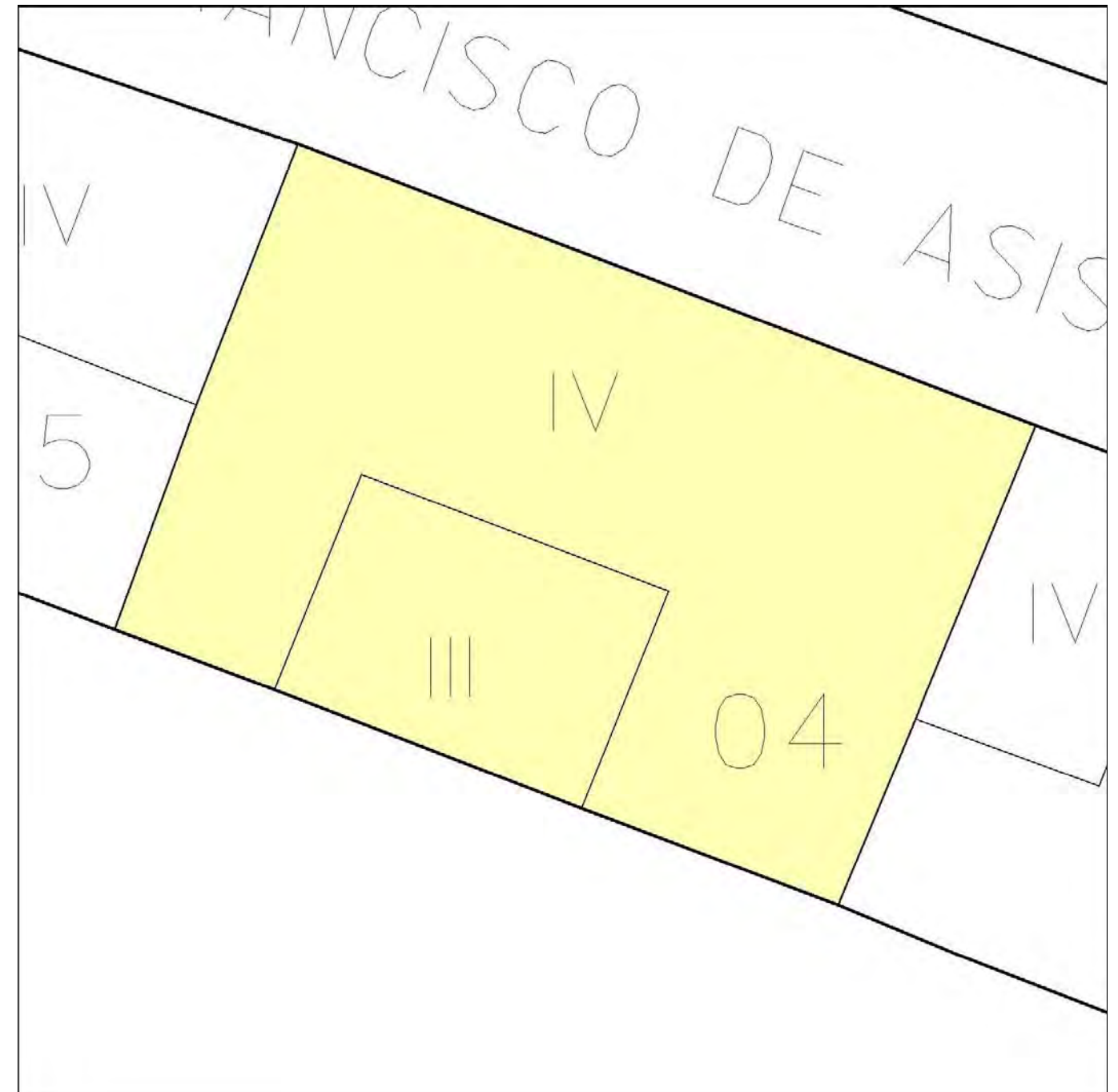
**DETERMINACIONES URBANÍSTICAS**

Clasificación Suelo: Suelo Urbano  
 Calific.Urbanística: Residencial y compatible  
 Altura edificac. I:  II:  III:  IV:  V:  VI:  VII:   
 Grado Catalogac.: Conservación Arquitectónica  
 Interven.Admitida: Rehabilitación parcial  
 Interven.Fachada: Conservación tipológica con recuperación formal  
 Color:  
 Protección Arqueol: Nivel IV

**PRESCRIPCIONES DE CATALOGACIÓN E INTERVENCIÓN**

Deberá mantenerse en todo lo posible la tipología estructural del edificio original en las crujías, volúmenes, tipo de cubiertas y patios del mismo. Deberán eliminarse los elementos o volúmenes añadidos que distorsionen la tipología original y los valores arquitectónicos y espaciales de la edificación. Cuando existan forjados de muy mala calidad (de rollizos y similares) y en mal estado de conservación podrían sustituirse éstos por otros resueltos con sistemas estructurales contemporáneos.

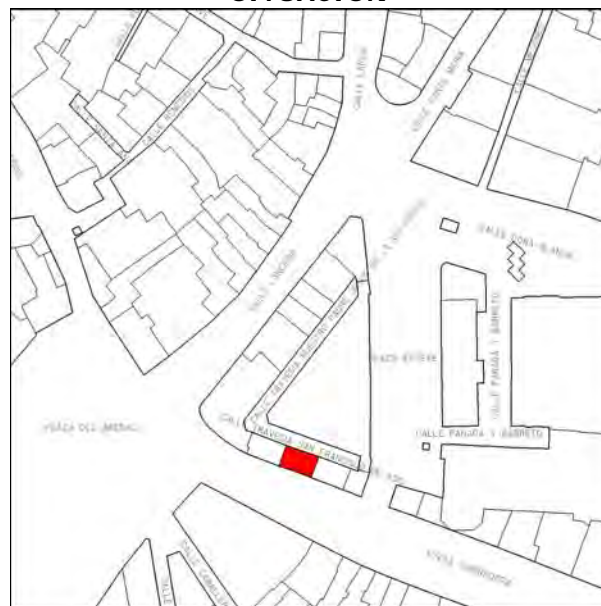
**DETALLE DE LA FINCA**



# CATALOGO DE ELEMENTOS EN EL CONJUNTO HISTÓRICO - ARTÍSTICO DE JEREZ DE LA FRONTERA



## SITUACIÓN



## IDENTIFICACION

Denominación Histórica:  
 CL CORREDERA, Nº 7, (11402), JEREZ DE LA FRONTERA  
 CL CORREDERA, Nº 7, (11402), JEREZ DE LA FRONTERA  
 Sector: 11      Manzana: 60367      Parcela: 05

## CARACTERÍSTICAS ARQUITECTÓNICAS

Cronología Predominante: s. XIX  
 Cronología Singular:  
 Análisis Tipológico: Casa burguesa  
 Conservación Tipológica:  
 Uso actual: Actividad económica  
 Estado conserv.aparente: Bueno

## ANALISIS HISTÓRICO DESCRIPTIVO

## BIBLIOGRAFÍA

## AFECCIONES DE LEGISLACION DE PATRIMONIO

**Bien afectado por la Ley 14/2007 del Patrimonio Histórico de Andalucía.**  
 Afectado por trazado del sistema defensivo:  
 Afectado por entorno de BIC:  
 Catalogación según legislación Patrimonio:

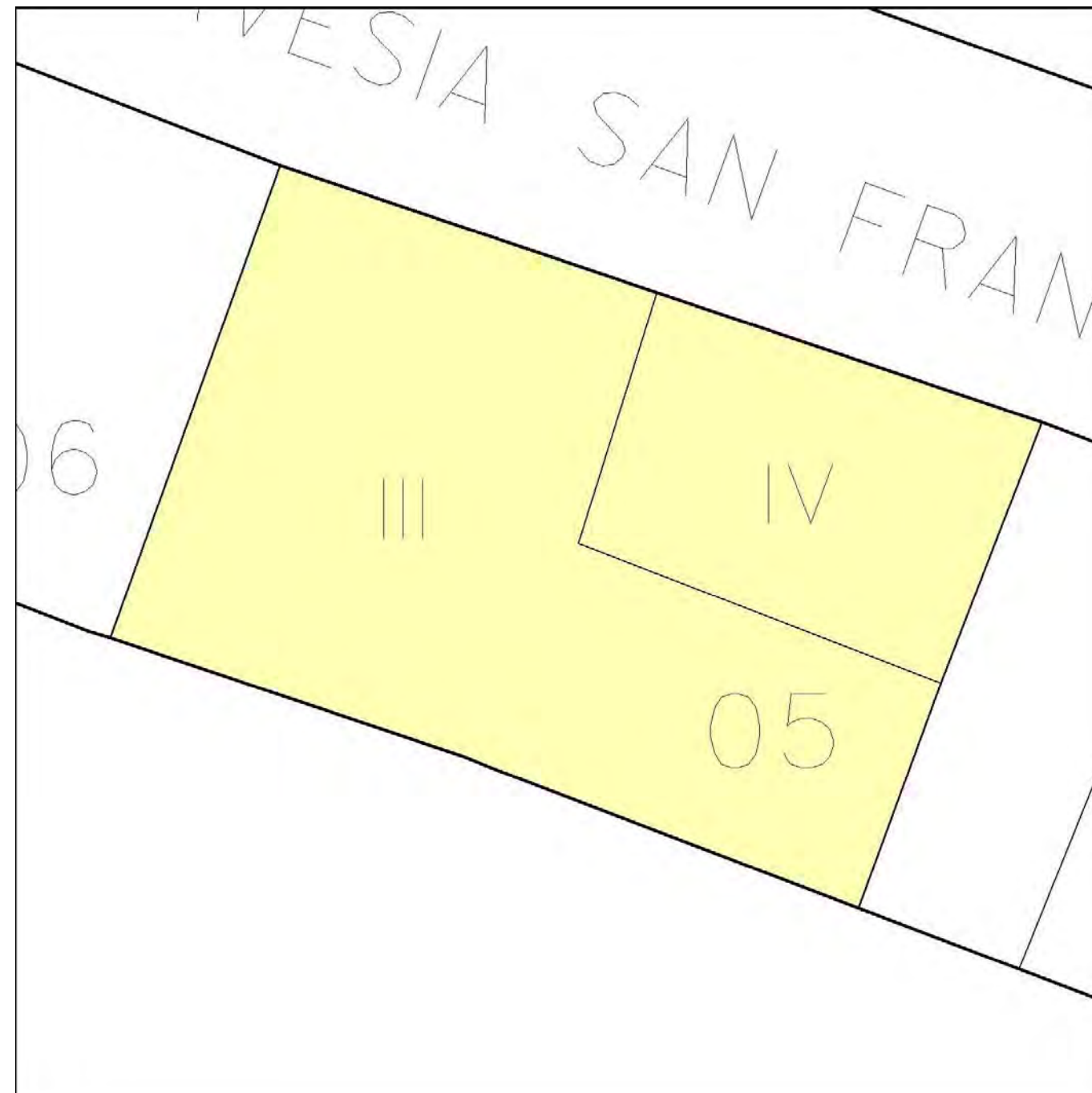
## DETERMINACIONES URBANÍSTICAS

Clasificación Suelo: Suelo Urbano  
 Calific.Urbanística: Residencial y compatible  
 Altura edificac. I:  II:  III:  IV:  V:  VI:  VII:   
 Grado Catalogac.: Conservación Arquitectónica  
 Interven.Admitida: Rehabilitación parcial  
 Interven.Fachada: Conservación tipológica  
 Color:  
 Protección Arqueol: Nivel IV

## PRESCRIPCIONES DE CATALOGACIÓN E INTERVENCIÓN

Deberá mantenerse en todo lo posible la tipología estructural del edificio original en las crujiás, volúmenes, tipo de cubiertas y patios del mismo. Deberán eliminarse los elementos o volúmenes añadidos que distorsionen la tipología original y los valores arquitectónicos y espaciales de la edificación. Cuando existan forjados de muy mala calidad (de rollizos y similares) y en mal estado de conservación podrían sustituirse éstos por otros resueltos con sistemas estructurales contemporáneos.

## DETALLE DE LA FINCA



# CATALOGO DE ELEMENTOS EN EL CONJUNTO HISTÓRICO - ARTÍSTICO DE JEREZ DE LA FRONTERA



## IDENTIFICACION

Denominación Histórica:  
 CL LANCERIA, Nº 2, (11402), JEREZ DE LA FRONTERA  
 CL LANCERIA, Nº 2, (11402), JEREZ DE LA FRONTERA  
 Sector: 11    Manzana: 60367    Parcela: 07

## CARACTERÍSTICAS ARQUITECTÓNICAS

Cronología Predominante: s. XX  
 Cronología Singular:  
 Análisis Tipológico: Otros  
 Conservación Tipológica:  
 Uso actual: Residencial y comercial  
 Estado conserv.aparente: Bueno

## ANALISIS HISTÓRICO DESCRIPTIVO

## BIBLIOGRAFÍA

## AFECCIONES DE LEGISLACION DE PATRIMONIO

**Bien afectado por la Ley 14/2007 del Patrimonio Histórico de Andalucía.**  
 Afectado por trazado del sistema defensivo:  
 Afectado por entorno de BIC:  
 Catalogación según legislación Patrimonio:

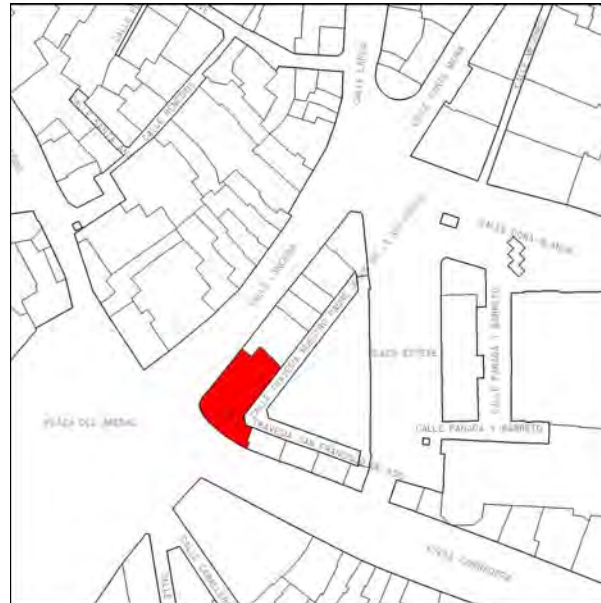
## DETERMINACIONES URBANÍSTICAS

Clasificación Suelo: Suelo Urbano  
 Calific.Urbanística: Residencial y compatible  
 Altura edificac. I:  II:  III:  IV:  V:  VI:  VII:   
 Grado Catalogac.: Conservación Arquitectónica  
 Interven.Admitida: Rehabilitación parcial  
 Interven.Fachada: Conservación Estricta  
 Color:  
 Protección Arqueol: Nivel IV


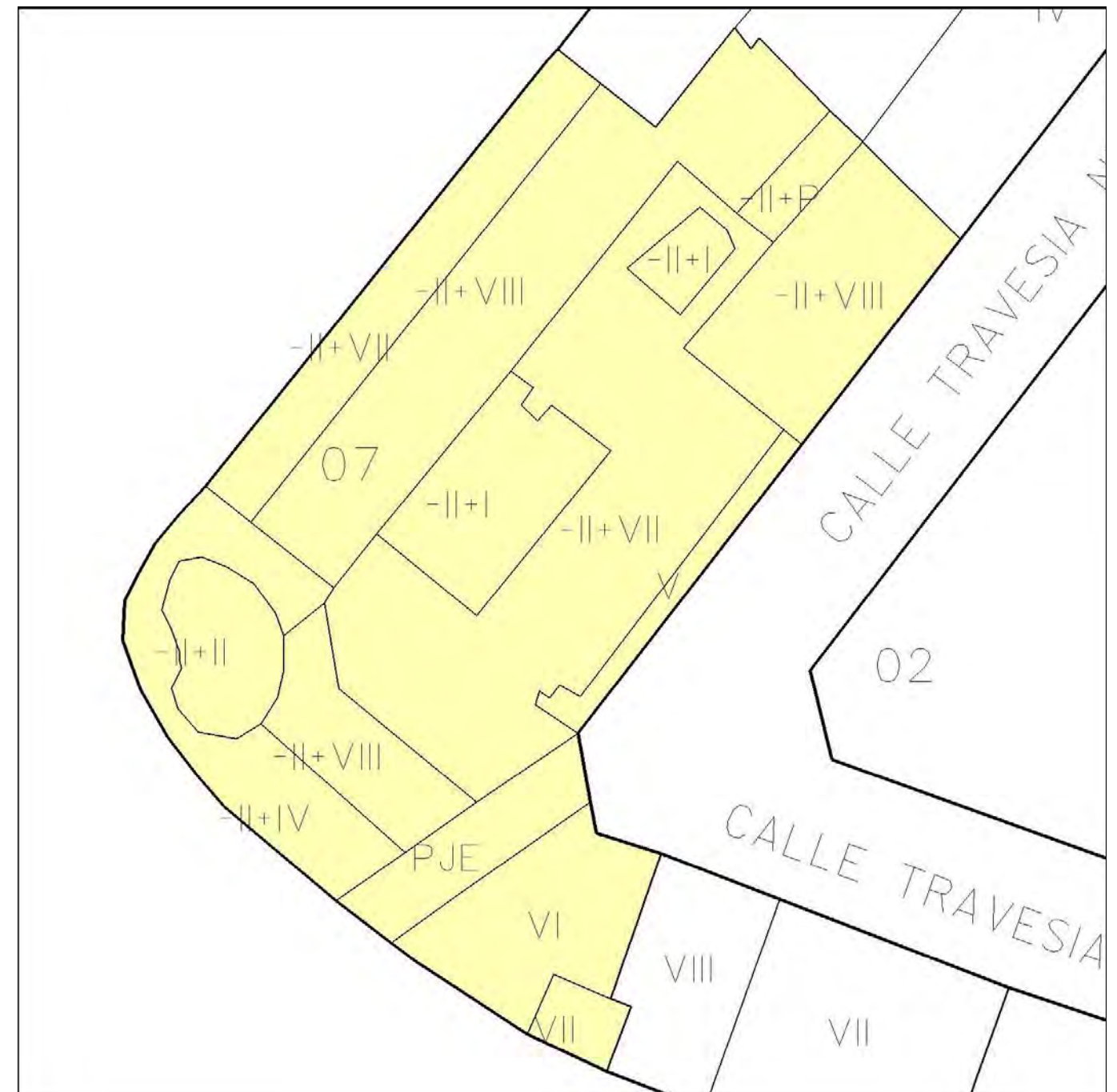
## PRESCRIPCIONES DE CATALOGACIÓN E INTERVENCIÓN

Deberá mantenerse en todo lo posible la tipología estructural del edificio original en las crujiás, volúmenes, tipo de cubiertas y patios del mismo. Deberán eliminarse los elementos o volúmenes añadidos que distorsionen la tipología original y los valores arquitectónicos y espaciales de la edificación. Cuando existan forjados de muy mala calidad (de rollizos y similares) y en mal estado de conservación podrían sustituirse éstos por otros resuelto con sistemas estructurales contemporáneos.

## SITUACIÓN



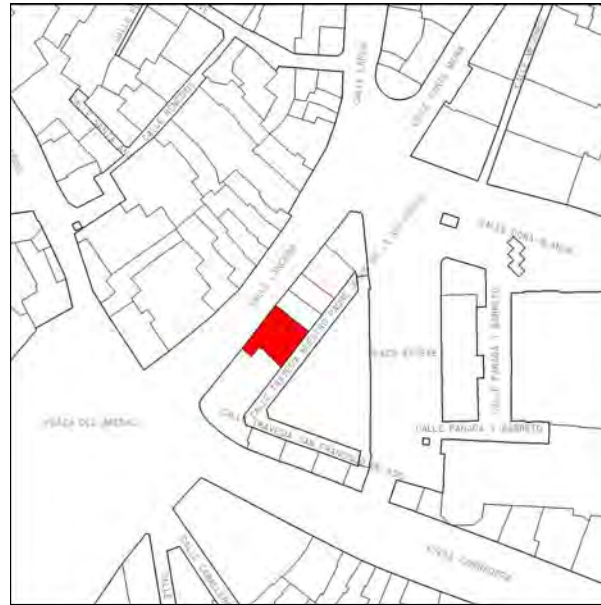
## DETALLE DE LA FINCA



# CATALOGO DE ELEMENTOS EN EL CONJUNTO HISTÓRICO - ARTÍSTICO DE JEREZ DE LA FRONTERA



## SITUACIÓN



## IDENTIFICACION

Denominación Histórica:  
 CL LANCERIA, Nº 4, (11402), JEREZ DE LA FRONTERA  
 CL LANCERIA, Nº 4, (11402), JEREZ DE LA FRONTERA  
 Sector: 11    Manzana: 60367    Parcela: 08

## CARACTERÍSTICAS ARQUITECTÓNICAS

Cronología Predominante: s. XVIII  
 Cronología Singular:  
 Análisis Tipológico: Casa burguesa  
 Conservación Tipológica: Rehabilitación reciente  
 Uso actual: Residencial y comercial  
 Estado conserv.aparente: Bueno

## ANALISIS HISTÓRICO DESCRIPTIVO

## BIBLIOGRAFÍA

## AFECCIONES DE LEGISLACION DE PATRIMONIO

**Bien afectado por la Ley 14/2007 del Patrimonio Histórico de Andalucía.**  
 Afectado por trazado del sistema defensivo:  
 Afectado por entorno de BIC:  
 Catalogación según legislación Patrimonio:

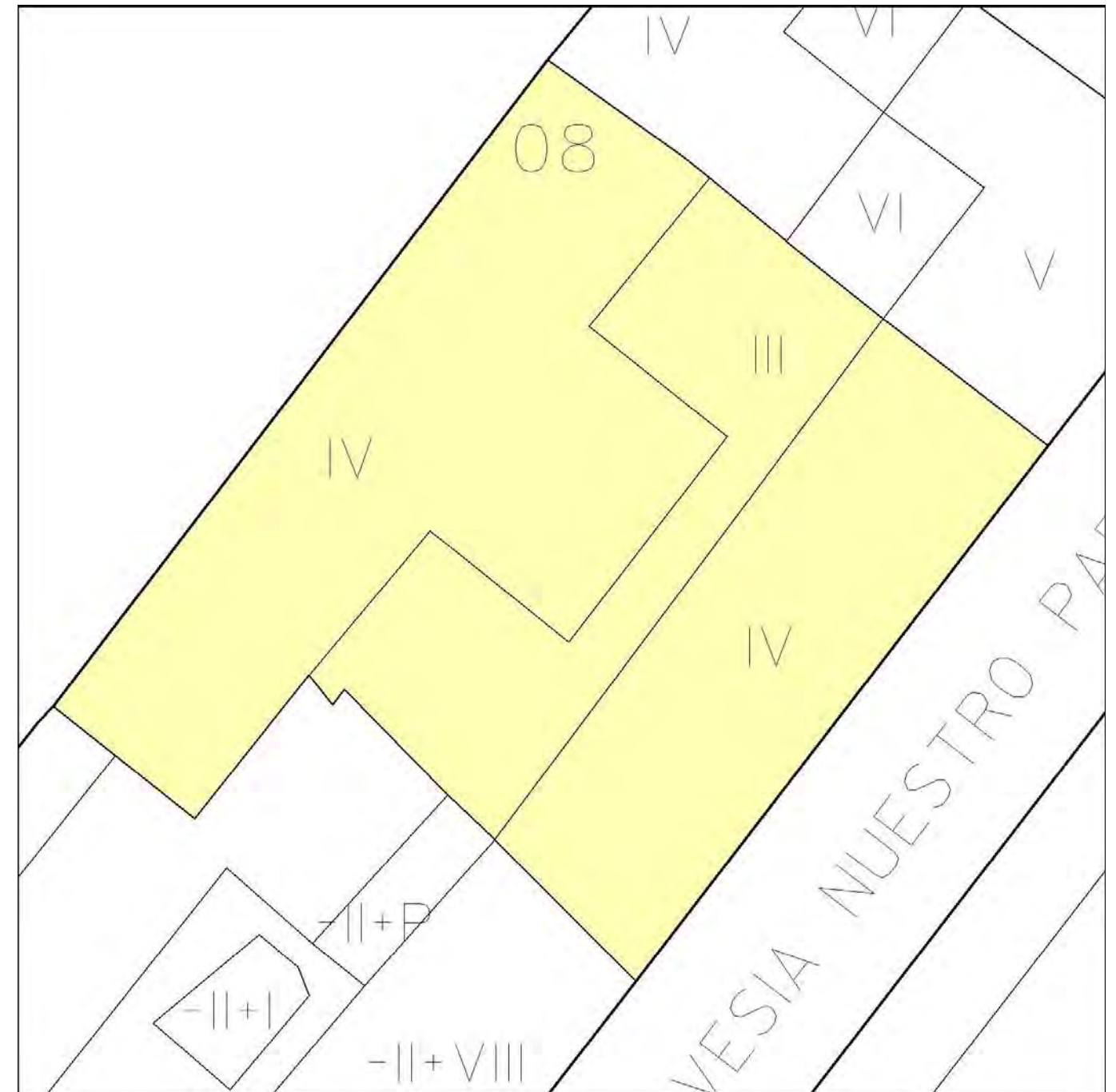
## DETERMINACIONES URBANÍSTICAS

Clasificación Suelo: Suelo Urbano  
 Calific.Urbanística: Residencial y compatible  
 Altura edificac. I:  II:  III:  IV:  V:  VI:  VII:   
 Grado Catalogac.: Conservación Arquitectónica  
 Interven.Admitida: Rehabilitación parcial  
 Interven.Fachada: Conservación Estricta  
 Color:  
 Protección Arqueol: Nivel IV

## PRESCRIPCIONES DE CATALOGACIÓN E INTERVENCIÓN

Deberá mantenerse en todo lo posible la tipología estructural del edificio original en las crujiás, volúmenes, tipo de cubiertas y patios del mismo. Deberán eliminarse los elementos o volúmenes añadidos que distorsionen la tipología original y los valores arquitectónicos y espaciales de la edificación. Cuando existan forjados de muy mala calidad (de rollizos y similares) y en mal estado de conservación podrían sustituirse éstos por otros resueltos con sistemas estructurales contemporáneos.

## DETALLE DE LA FINCA



# CATALOGO DE ELEMENTOS EN EL CONJUNTO HISTÓRICO - ARTÍSTICO DE JEREZ DE LA FRONTERA



## IDENTIFICACION

Denominación Histórica:  
 CL LANCERIA, Nº 12, (11402), JEREZ DE LA FRONTERA  
 CL LANCERIA, Nº 12, (11402), JEREZ DE LA FRONTERA  
 Sector: 11      Manzana: 60367      Parcela: 11

## CARACTERÍSTICAS ARQUITECTÓNICAS

Cronología Predominante: s. XIX  
 Cronología Singular:  
 Análisis Tipológico: Casa burguesa  
 Conservación Tipológica:  
 Uso actual: Residencial y comercial  
 Estado conserv.aparente: Bueno

## ANALISIS HISTÓRICO DESCRIPTIVO

## BIBLIOGRAFÍA

## AFECCIONES DE LEGISLACION DE PATRIMONIO

**Bien afectado por la Ley 14/2007 del Patrimonio Histórico de Andalucía.**  
 Afectado por trazado del sistema defensivo:  
 Afectado por entorno de BIC:  
 Catalogación según legislación Patrimonio:

## DETERMINACIONES URBANÍSTICAS

Clasificación Suelo: Suelo Urbano  
 Calific.Urbanística: Residencial y compatible  
 Altura edificac. I:  II:  III:  IV:  V:  VI:  VII:   
 Grado Catalogac.: Conservación Arquitectónica  
 Interven.Admitida: Rehabilitación con reforma  
 Interven.Fachada: Conservación tipológica  
 Color:  
 Protección Arqueol: Nivel IV

## PRESCRIPCIONES DE CATALOGACIÓN E INTERVENCIÓN

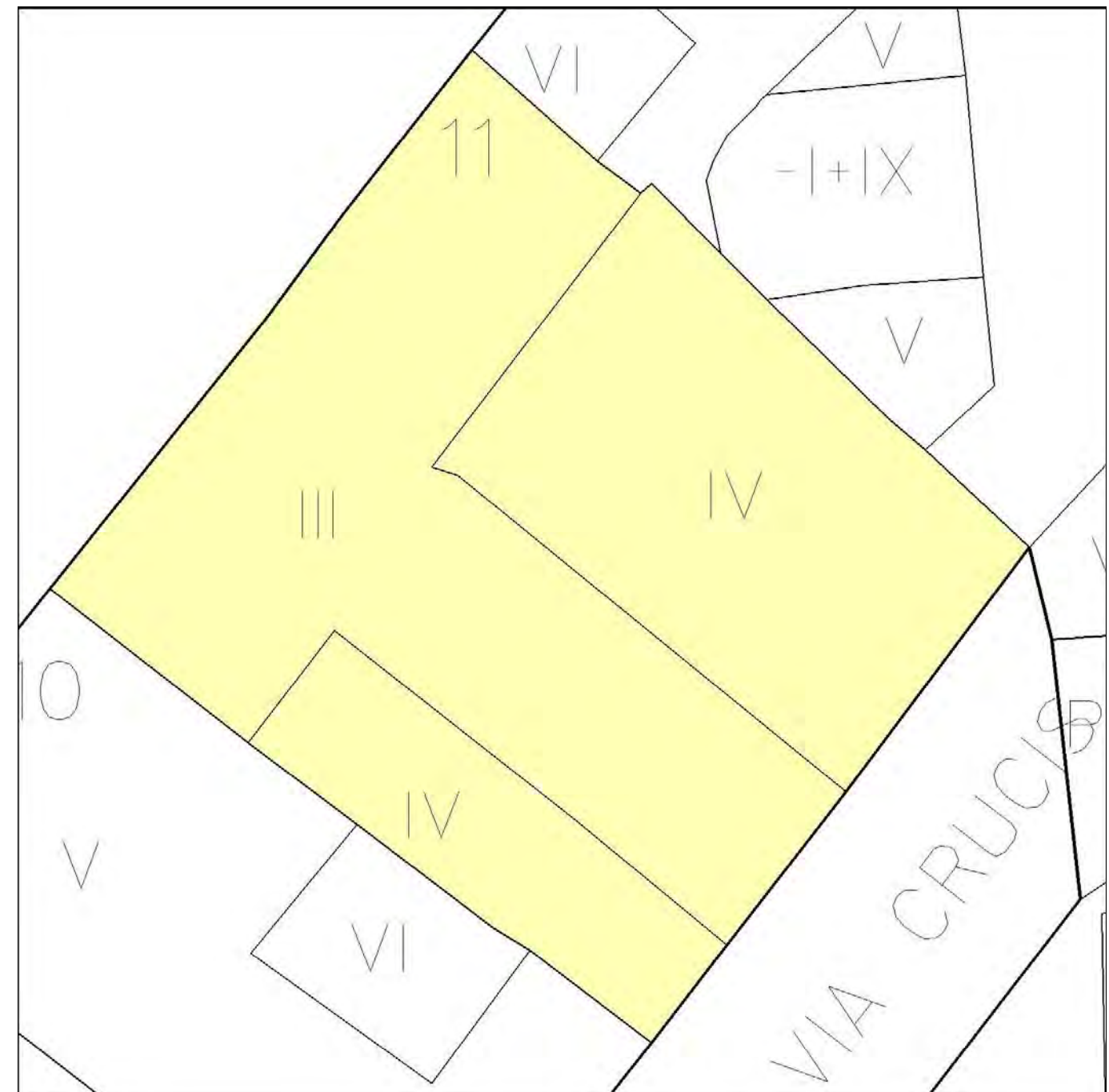
Deberá mantenerse la apariencia exterior y elementos comunes de circulación como escaleras principales y patios estructurantes con sus galerías que, como regla general, no podrán ser privatizados en la intervención. Deberán eliminarse los elementos o volúmenes añadidos que distorsionen la tipología original y los valores arquitectónicos y espaciales de la edificación. Se permite la redistribución de tabiquería sin modificar espacios conformados con techos de diseño singular y unitario. Deberán mantenerse siempre visibles las estructuras y elementos decorativos internos y externos originales, que revistan interés arquitectónico o histórico.

Podrán reponerse elementos estructurales deteriorados repitiendo siempre los sistemas constructivos originales. Con carácter general se excluyen de este supuesto los muros de fábrica.

## SITUACIÓN



## DETALLE DE LA FINCA



# CATALOGO DE ELEMENTOS EN EL CONJUNTO HISTÓRICO - ARTÍSTICO DE JEREZ DE LA FRONTERA



## IDENTIFICACION

Denominación Histórica:  
La Giralda  
CL SANTA MARIA, Nº 10, (11402), JEREZ DE LA FRONTERA  
Sector: 11    Manzana: 60370    Parcela: 01

## CARACTERÍSTICAS ARQUITECTÓNICAS

Cronología Predominante: s. XIX  
Cronología Singular:  
Análisis Tipológico: Casa burguesa  
Conservación Tipológica:  
Uso actual: Residencial y comercial  
Estado conserv.aparente: Regular

## ANALISIS HISTÓRICO DESCRIPTIVO

## BIBLIOGRAFÍA

## AFECCIONES DE LEGISLACION DE PATRIMONIO

**Bien afectado por la Ley 14/2007 del Patrimonio Histórico de Andalucía.**  
Afectado por trazado del sistema defensivo:  
Afectado por entorno de BIC:  
Catalogación según legislación Patrimonio:

## DETERMINACIONES URBANÍSTICAS

Clasificación Suelo: Suelo Urbano  
Altura edificac. I:  II:  III:  IV:  V:  VI:  VII:   
Interven.Admitida: Rehabilitación con reforma  
Color:  
Calific.Urbanística: Residencial y compatible  
Grado Catalogac.: Conservación Arquitectónica  
Interven.Fachada: Conservación tipológica  
Protección Arqueol: Nivel IV

## PRESCRIPCIONES DE CATALOGACIÓN E INTERVENCIÓN


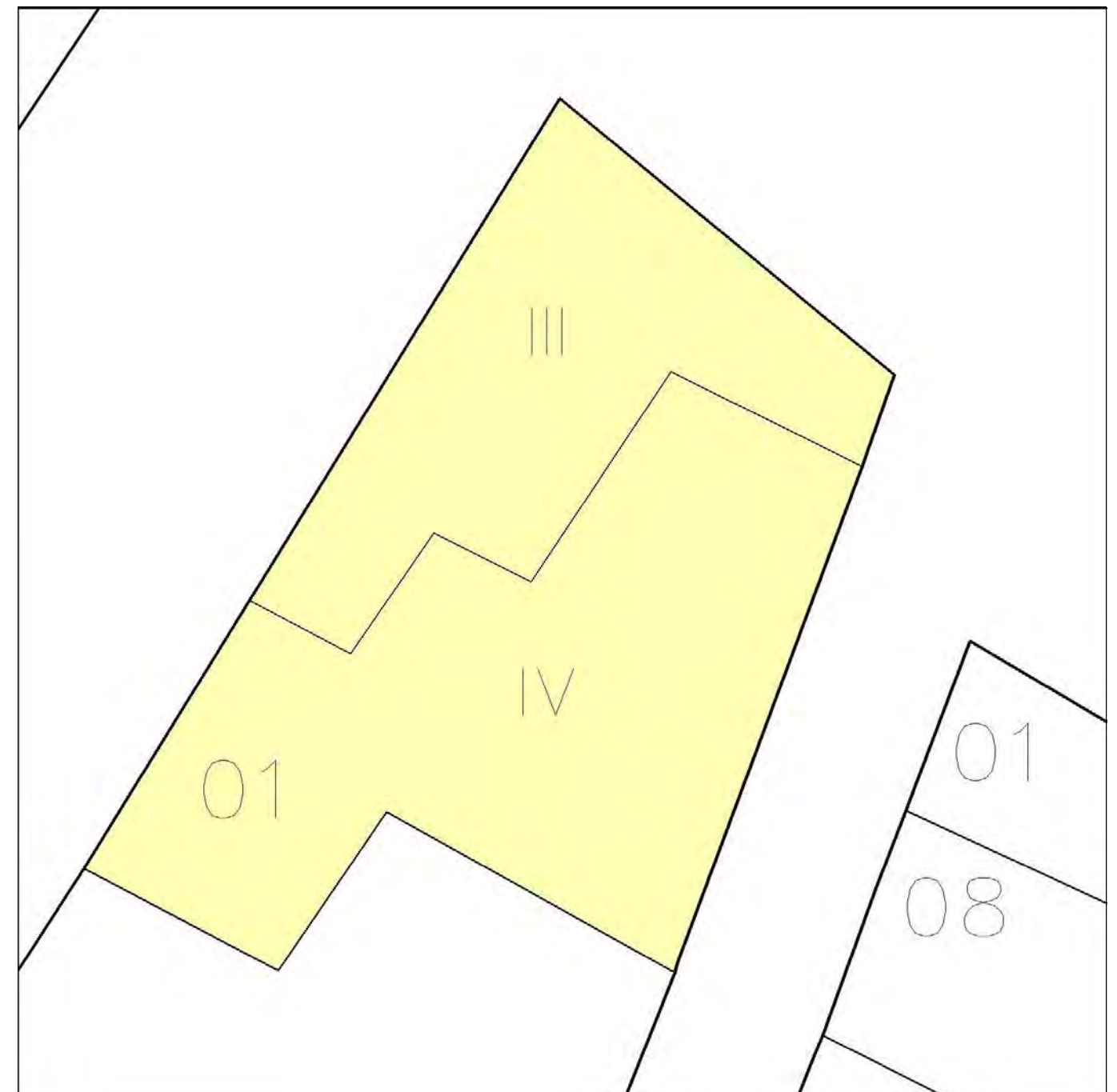
Deberá mantenerse la apariencia exterior y elementos comunes de circulación como escaleras principales y patios estructurantes con sus galerías que, como regla general, no podrán ser privatizados en la intervención. Deberán eliminarse los elementos o volúmenes añadidos que distorsionen la tipología original y los valores arquitectónicos y espaciales de la edificación. Se permite la redistribución de tabiquería sin modificar espacios conformados con techos de diseño singular y unitario. Deberán mantenerse siempre visibles las estructuras y elementos decorativos internos y externos originales, que revistan interés arquitectónico o histórico.

Podrán reponerse elementos estructurales deteriorados repitiendo siempre los sistemas constructivos originales. Con carácter general se excluyen de este supuesto los muros de fábrica.

La edificación existente en cuarta planta deberá reajustarse según las líneas decambio de altura recogidas en los planos de ordenación.



## DETALLE DE LA FINCA



# CATALOGO DE ELEMENTOS EN EL CONJUNTO HISTÓRICO - ARTÍSTICO DE JEREZ DE LA FRONTERA



## SITUACIÓN



## IDENTIFICACION

Denominación Histórica:  
 CL SANTA MARIA, Nº 8, (11402), JEREZ DE LA FRONTERA  
 CL SANTA MARIA, Nº 8, (11402), JEREZ DE LA FRONTERA  
 Sector: 11    Manzana: 60370    Parcela: 02

## CARACTERÍSTICAS ARQUITECTÓNICAS

Cronología Predominante: s. XIX  
 Cronología Singular:  
 Análisis Tipológico: Casa burguesa  
 Conservación Tipológica:  
 Uso actual: Actividad económica  
 Estado conserv.aparente: Bueno

## ANALISIS HISTÓRICO DESCRIPTIVO

## BIBLIOGRAFÍA

## AFECCIONES DE LEGISLACION DE PATRIMONIO

**Bien afectado por la Ley 14/2007 del Patrimonio Histórico de Andalucía.**  
 Afectado por trazado del sistema defensivo:  
 Afectado por entorno de BIC:  
 Catalogación según legislación Patrimonio:

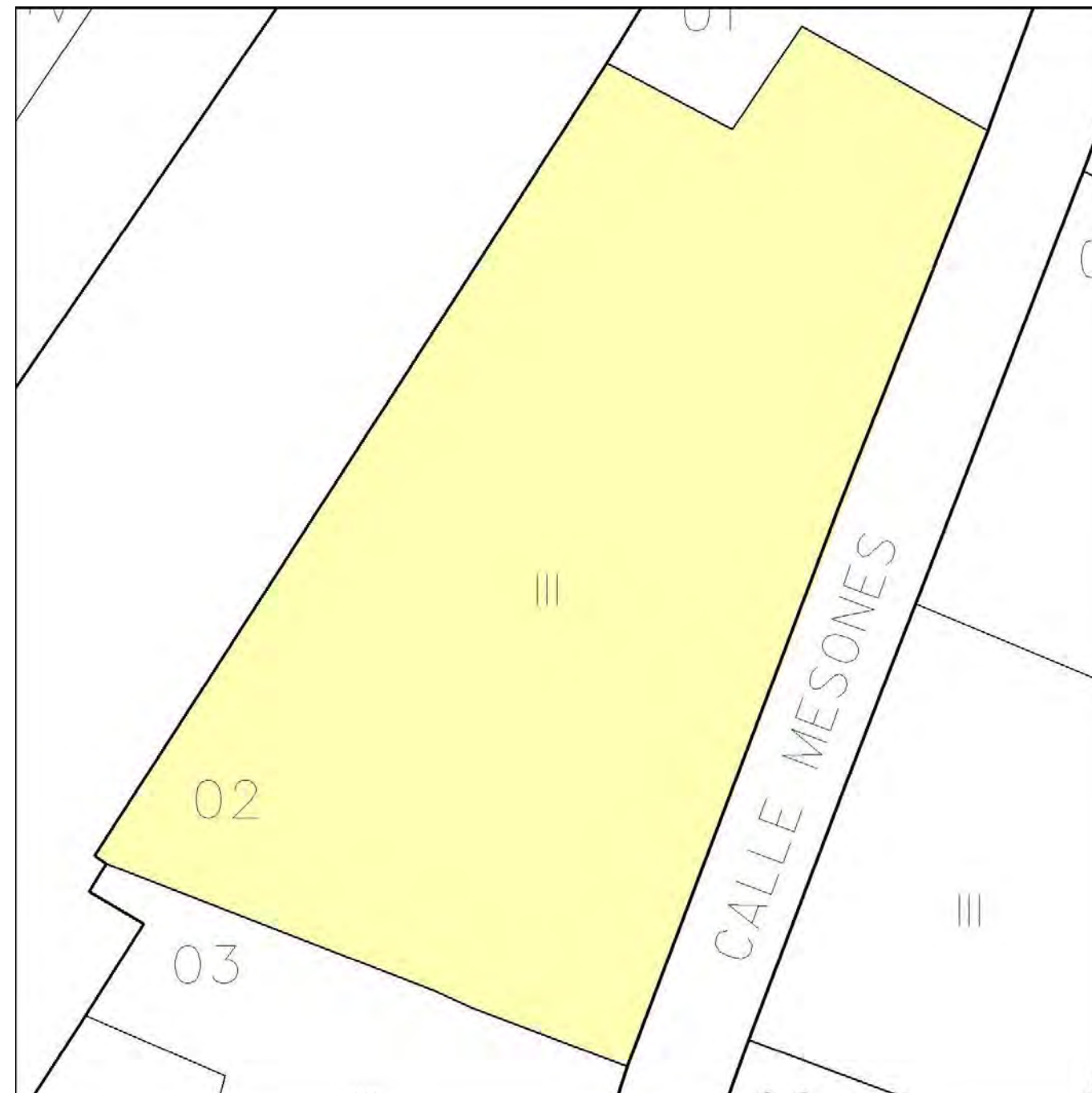
## DETERMINACIONES URBANÍSTICAS

Clasificación Suelo: Suelo Urbano  
 Calific.Urbanística: Residencial y compatible  
 Altura edificac. I:  II:  III:  IV:  V:  VI:  VII:   
 Grado Catalogac.: Conservación Arquitectónica  
 Interven.Admitida: Rehabilitación parcial  
 Interven.Fachada: Conservación tipológica  
 Color:  
 Protección Arqueol: Nivel IV

## PRESCRIPCIONES DE CATALOGACIÓN E INTERVENCIÓN

Deberá mantenerse en todo lo posible la tipología estructural del edificio original en las crujiás, volúmenes, tipo de cubiertas y patios del mismo. Deberán eliminarse los elementos o volúmenes añadidos que distorsionen la tipología original y los valores arquitectónicos y espaciales de la edificación. Cuando existan forjados de muy mala calidad (de rollizos y similares) y en mal estado de conservación podrían sustituirse éstos por otros resueltos con sistemas estructurales contemporáneos.

## DETALLE DE LA FINCA



# CATALOGO DE ELEMENTOS EN EL CONJUNTO HISTÓRICO - ARTÍSTICO DE JEREZ DE LA FRONTERA



## IDENTIFICACION

Denominación Histórica:  
 CL SANTA MARIA, Nº 2, (11402), JEREZ DE LA FRONTERA  
 CL SANTA MARIA, Nº 2, (11402), JEREZ DE LA FRONTERA  
 Sector: 11      Manzana: 60370      Parcela: 04

## CARACTERÍSTICAS ARQUITECTÓNICAS

Cronología Predominante: s. XIX  
 Cronología Singular:  
 Análisis Tipológico: Casa burguesa  
 Conservación Tipológica:  
 Uso actual: Residencial y comercial  
 Estado conserv.aparente: Regular

## SITUACIÓN



## DETALLE DE LA FINCA



## ANALISIS HISTÓRICO DESCRIPTIVO

Edificación con fachada a tres calles, y tres plantas de altura, que gira en torno a un patio central. La fachada a calle Santa María, de corte clasicista, se compone con cuatro vanos de los que los dos centrales se unen en planta principal mediante balcón corrido para remarcar la simetría. En planta baja algunos locales ocupan la galería perimetral formada por arcos de medio punto sobre columnas.

## BIBLIOGRAFÍA

## AFECCIONES DE LEGISLACION DE PATRIMONIO

**Bien afectado por la Ley 14/2007 del Patrimonio Histórico de Andalucía.**  
 Afectado por trazado del sistema defensivo:  
 Afectado por entorno de BIC:  
 Catalogación según legislación Patrimonio:

## DETERMINACIONES URBANÍSTICAS

Clasificación Suelo: Suelo Urbano      Calific.Urbanística: Residencial y compatible  
 Altura edificac. I:  II:  III:  IV:  V:  VI:  VII:   
 Grado Catalogac.: Interés Genérico  
 Interven.Admitida: Rehabilitación con reforma      Interven.Fachada: Conservación tipológica con recuperación formal  
 Color:      Protección Arqueol: Nivel III

## PRESCRIPCIONES DE CATALOGACIÓN E INTERVENCIÓN

Deberá mantenerse la apariencia exterior y elementos comunes de circulación como escaleras principales y patios estructurantes con sus galerías que, como regla general, no podrán ser privatizados en la intervención. Deberán eliminarse los elementos o volúmenes añadidos que distorsionen la tipología original y los valores arquitectónicos y espaciales de la edificación. Se permite la redistribución de tabiquería sin modificar espacios conformados con techos de diseño singular y unitario. Deberán mantenerse siempre visibles las estructuras y elementos decorativos internos y externos originales, que revistan interés arquitectónico o histórico.

Podrán reponerse elementos estructurales deteriorados repitiendo siempre los sistemas constructivos originales. Con carácter general se excluyen de este supuesto los muros de fábrica.

Deberá eliminarse el anuncio de Coca Cola situado en calle Doña Blanca y se hará un estudio conjunto para recuperar la unidad de huecos en los locales comerciales de planta baja.



# CATALOGO DE ELEMENTOS EN EL CONJUNTO HISTÓRICO - ARTÍSTICO DE JEREZ DE LA FRONTERA



## SITUACIÓN



## IDENTIFICACION

Denominación Histórica:  
CL VERACRUZ, Nº 2, (11402), JEREZ DE LA FRONTERA  
CL VERACRUZ, Nº 2, (11402), JEREZ DE LA FRONTERA  
Sector: 11    Manzana: 60373    Parcela: 01

## CARACTERÍSTICAS ARQUITECTÓNICAS

Cronología Predominante: s. XIX  
Cronología Singular:  
Análisis Tipológico: Casa burguesa  
Conservación Tipológica:  
Uso actual: Actividad económica  
Estado conserv.aparente: Bueno

## ANALISIS HISTÓRICO DESCRIPTIVO

## BIBLIOGRAFÍA

## AFECCIONES DE LEGISLACION DE PATRIMONIO

**Bien afectado por la Ley 14/2007 del Patrimonio Histórico de Andalucía.**  
Afectado por trazado del sistema defensivo:  
Afectado por entorno de BIC:  
Catalogación según legislación Patrimonio:



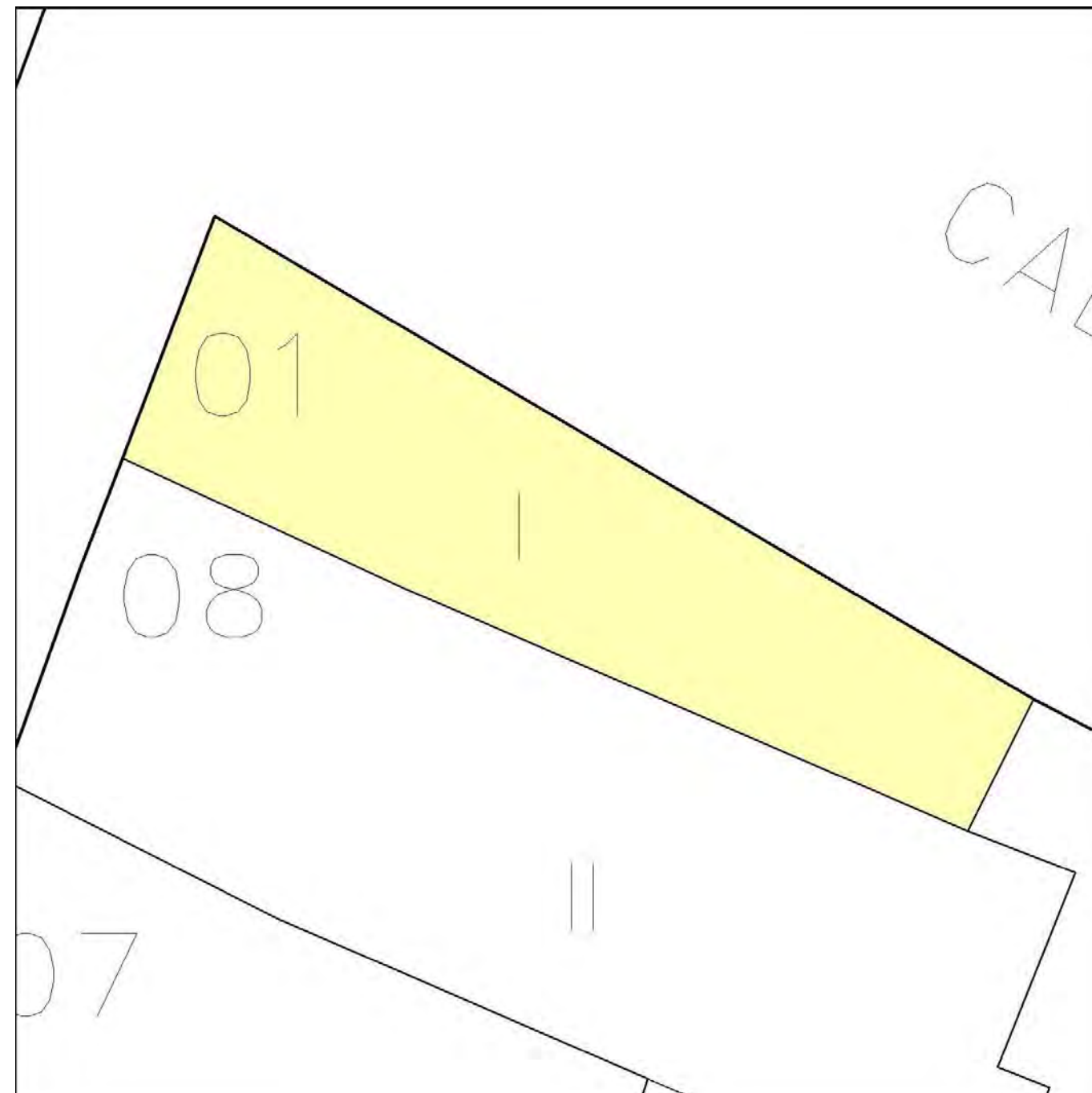
## DETERMINACIONES URBANÍSTICAS

Clasificación Suelo: Suelo Urbano  
Altura edificac. I:  II:  III:  IV:  V:  VI:  VII:   
Interven.Admitida: Conservación de fachada  
Color:  
Calific.Urbanística: Residencial y compatible  
Grado Catalogac.: Conservación Arquitectónica  
Interven.Fachada: Conservación tipológica  
Protección Arqueol: Nivel IV

## PRESCRIPCIONES DE CATALOGACIÓN E INTERVENCIÓN

A los efectos de ocupación sobre parcela deberá cumplirse lo determinado para nueva planta. Se contempla un aumento de volumen edificado, de acuerdo con lo contemplado en los planos de ordenación. La parte nueva se compondrá adecuadamente con la fachada existente.

## DETALLE DE LA FINCA



# CATALOGO DE ELEMENTOS EN EL CONJUNTO HISTÓRICO - ARTÍSTICO DE JEREZ DE LA FRONTERA



## IDENTIFICACION

Denominación Histórica:  
 CL DOÑA BLANCA, Nº 3 D, (11402), JEREZ DE LA FRONTERA  
 CL DOÑA BLANCA, Nº 3 D, (11402), JEREZ DE LA FRONTERA  
 Sector: 11    Manzana: 60373    Parcela: 04

## CARACTERÍSTICAS ARQUITECTÓNICAS

Cronología Predominante: s. XIX  
 Cronología Singular:  
 Análisis Tipológico: Casa burguesa  
 Conservación Tipológica: Sin datos  
 Uso actual: Actividad económica  
 Estado conserv.aparente: Regular

## ANALISIS HISTÓRICO DESCRIPTIVO

## BIBLIOGRAFÍA

## AFECCIONES DE LEGISLACION DE PATRIMONIO

**Bien afectado por la Ley 14/2007 del Patrimonio Histórico de Andalucía.**  
 Afectado por trazado del sistema defensivo:  
 Afectado por entorno de BIC:  
 Catalogación según legislación Patrimonio:

## DETERMINACIONES URBANÍSTICAS

Clasificación Suelo: Suelo Urbano  
 Calific.Urbanística: Residencial y compatible  
 Altura edificac. I:  II:  III:  IV:  V:  VI:  VII:   
 Grado Catalogac.: Conservación Arquitectónica  
 Interven.Admitida: Rehabilitación con reforma  
 Interven.Fachada: Conservación estricta con recuperación formal  
 Color:  
 Protección Arqueol: Nivel IV

## PRESCRIPCIONES DE CATALOGACIÓN E INTERVENCIÓN

Deberá mantenerse la apariencia exterior y elementos comunes de circulación como escaleras principales y patios estructurantes con sus galerías que, como regla general, no podrán ser privatizados en la intervención. Deberán eliminarse los elementos o volúmenes añadidos que distorsionen la tipología original y los valores arquitectónicos y espaciales de la edificación. Se permite la redistribución de tabiquería sin modificar espacios conformados con techos de diseño singular y unitario. Deberán mantenerse siempre visibles las estructuras y elementos decorativos internos y externos originales, que revistan interés arquitectónico o histórico.

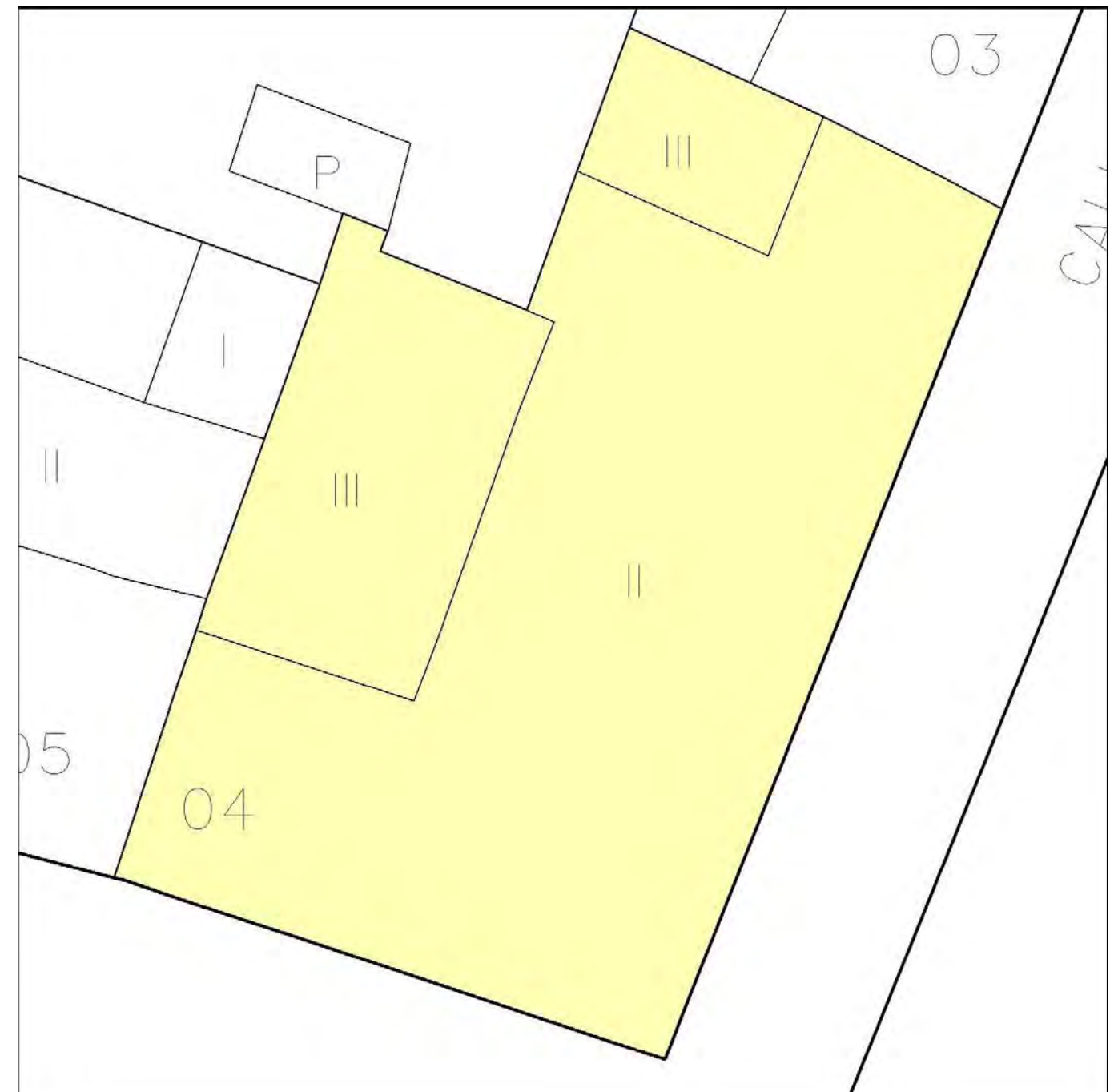
Podrán reponerse elementos estructurales deteriorados repitiendo siempre los sistemas constructivos originales. Con carácter general se excluyen de este supuesto los muros de fábrica.

Deberán eliminarse los aparatos de aire acondicionado situados en fachada.

## SITUACIÓN



## DETALLE DE LA FINCA



# CATALOGO DE ELEMENTOS EN EL CONJUNTO HISTÓRICO - ARTÍSTICO DE JEREZ DE LA FRONTERA



## IDENTIFICACION

Denominación Histórica:  
 CL DOÑA BLANCA, Nº 3, (11402), JEREZ DE LA FRONTERA  
 CL DOÑA BLANCA, Nº 3, (11402), JEREZ DE LA FRONTERA  
 Sector: 11    Manzana: 60373    Parcela: 05

## CARACTERÍSTICAS ARQUITECTÓNICAS

Cronología Predominante: s. XIX  
 Cronología Singular:  
 Análisis Tipológico: Casa burguesa  
 Conservación Tipológica: Original  
 Uso actual: Actividad económica  
 Estado conserv.aparente: Bueno

## ANALISIS HISTÓRICO DESCRIPTIVO

## BIBLIOGRAFÍA

## AFECCIONES DE LEGISLACION DE PATRIMONIO

**Bien afectado por la Ley 14/2007 del Patrimonio Histórico de Andalucía.**  
 Afectado por trazado del sistema defensivo:  
 Afectado por entorno de BIC:  
 Catalogación según legislación Patrimonio:

## DETERMINACIONES URBANÍSTICAS

Clasificación Suelo: Suelo Urbano  
 Calific.Urbanística: Residencial y compatible  
 Altura edificac. I:  II:  III:  IV:  V:  VI:  VII:   
 Grado Catalogac.: Conservación Arquitectónica  
 Interven.Admitida: Rehabilitación con reforma  
 Interven.Fachada: Conservación tipológica con recuperación formal  
 Color:  
 Protección Arqueol: Nivel IV

## PRESCRIPCIONES DE CATALOGACIÓN E INTERVENCIÓN

Deberá mantenerse la apariencia exterior y elementos comunes de circulación como escaleras principales y patios estructurantes con sus galerías que, como regla general, no podrán ser privatizados en la intervención. Deberán eliminarse los elementos o volúmenes añadidos que distorsionen la tipología original y los valores arquitectónicos y espaciales de la edificación. Se permite la redistribución de tabiquería sin modificar espacios conformados con techos de diseño singular y unitario. Deberán mantenerse siempre visibles las estructuras y elementos decorativos internos y externos originales, que revistan interés arquitectónico o histórico.


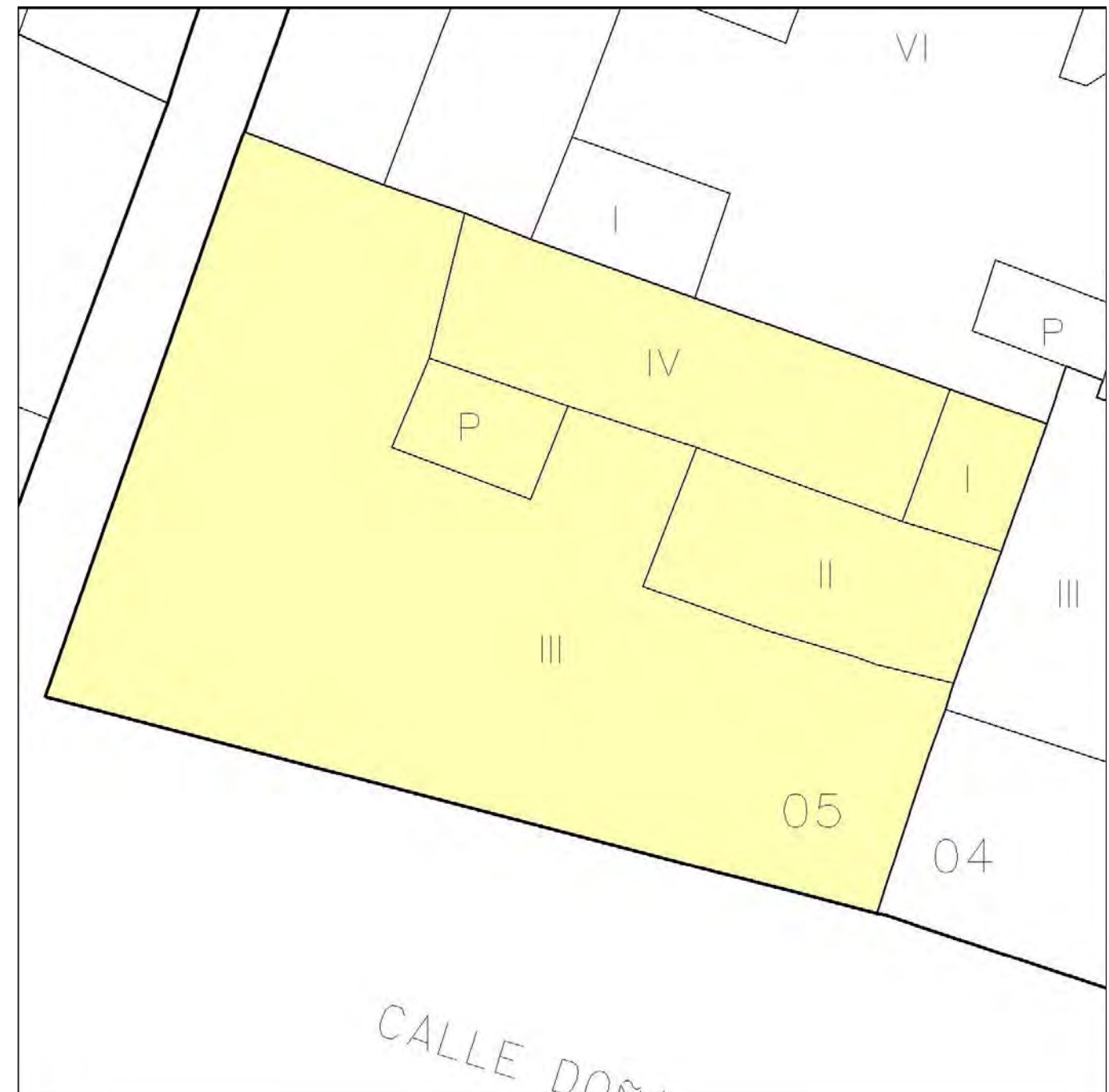
Podrán reponerse elementos estructurales deteriorados repitiendo siempre los sistemas constructivos originales. Con carácter general se excluyen de este supuesto los muros de fábrica.

Deberán reajustarse los huecos de planta baja, eliminarse el aplacado del local de la esquina y los aparatos de aire acondicionado situados en fachada.

## SITUACIÓN



## DETALLE DE LA FINCA



# CATALOGO DE ELEMENTOS EN EL CONJUNTO HISTÓRICO - ARTÍSTICO DE JEREZ DE LA FRONTERA



## SITUACIÓN



## IDENTIFICACION

Denominación Histórica:  
 CL MESONES, Nº 6, (11402), JEREZ DE LA FRONTERA  
 CL MESONES, Nº 6, (11402), JEREZ DE LA FRONTERA  
 Sector: 11      Manzana: 60373      Parcela: 07

## CARACTERÍSTICAS ARQUITECTÓNICAS

Cronología Predominante: s. XIX  
 Cronología Singular:  
 Análisis Tipológico: Casa patio  
 Conservación Tipológica:  
 Uso actual: Actividad económica  
 Estado conserv.aparente: Bueno

## ANALISIS HISTÓRICO DESCRIPTIVO

## BIBLIOGRAFÍA

## AFECCIONES DE LEGISLACION DE PATRIMONIO

**Bien afectado por la Ley 14/2007 del Patrimonio Histórico de Andalucía.**  
 Afectado por trazado del sistema defensivo:  
 Afectado por entorno de BIC:  
 Catalogación según legislación Patrimonio:


## DETERMINACIONES URBANÍSTICAS

Clasificación Suelo: Suelo Urbano  
 Calific.Urbanística: Residencial y compatible  
 Altura edificac. I:  II:  III:  IV:  V:  VI:  VII:   
 Grado Catalogac.: Conservación Arquitectónica  
 Interven.Admitida: Rehabilitación parcial  
 Interven.Fachada: Conservación tipológica con recuperación formal  
 Color:  
 Protección Arqueol: Nivel IV

## PRESCRIPCIONES DE CATALOGACIÓN E INTERVENCIÓN

Deberá mantenerse en todo lo posible la tipología estructural del edificio original en las crujeías, volúmenes, tipo de cubiertas y patios del mismo. Deberán eliminarse los elementos o volúmenes añadidos que distorsionen la tipología original y los valores arquitectónicos y espaciales de la edificación. Cuando existan forjados de muy mala calidad (de rollizos y similares) y en mal estado de conservación podrían sustituirse éstos por otros resueltos con sistemas estructurales contemporáneos.

## DETALLE DE LA FINCA



# CATALOGO DE ELEMENTOS EN EL CONJUNTO HISTÓRICO - ARTÍSTICO DE JEREZ DE LA FRONTERA



## IDENTIFICACION

Denominación Histórica:  
 CL LARGA, Nº 40, (11403), JEREZ DE LA FRONTERA  
 CL LARGA, Nº 40, (11402), JEREZ DE LA FRONTERA  
 Sector: 11    Manzana: 60380    Parcela: 01

## CARACTERÍSTICAS ARQUITECTÓNICAS

Cronología Predominante: s. XIX  
 Cronología Singular:  
 Análisis Tipológico: Casa burguesa  
 Conservación Tipológica: Rehabilitación reciente  
 Uso actual: Actividad económica  
 Estado conserv.aparente: Bueno

## SITUACIÓN



## ANALISIS HISTÓRICO DESCRIPTIVO

## BIBLIOGRAFÍA

## AFECCIONES DE LEGISLACION DE PATRIMONIO

**Bien afectado por la Ley 14/2007 del Patrimonio Histórico de Andalucía.**  
 Afectado por trazado del sistema defensivo:  
 Afectado por entorno de BIC:  
 Catalogación según legislación Patrimonio:


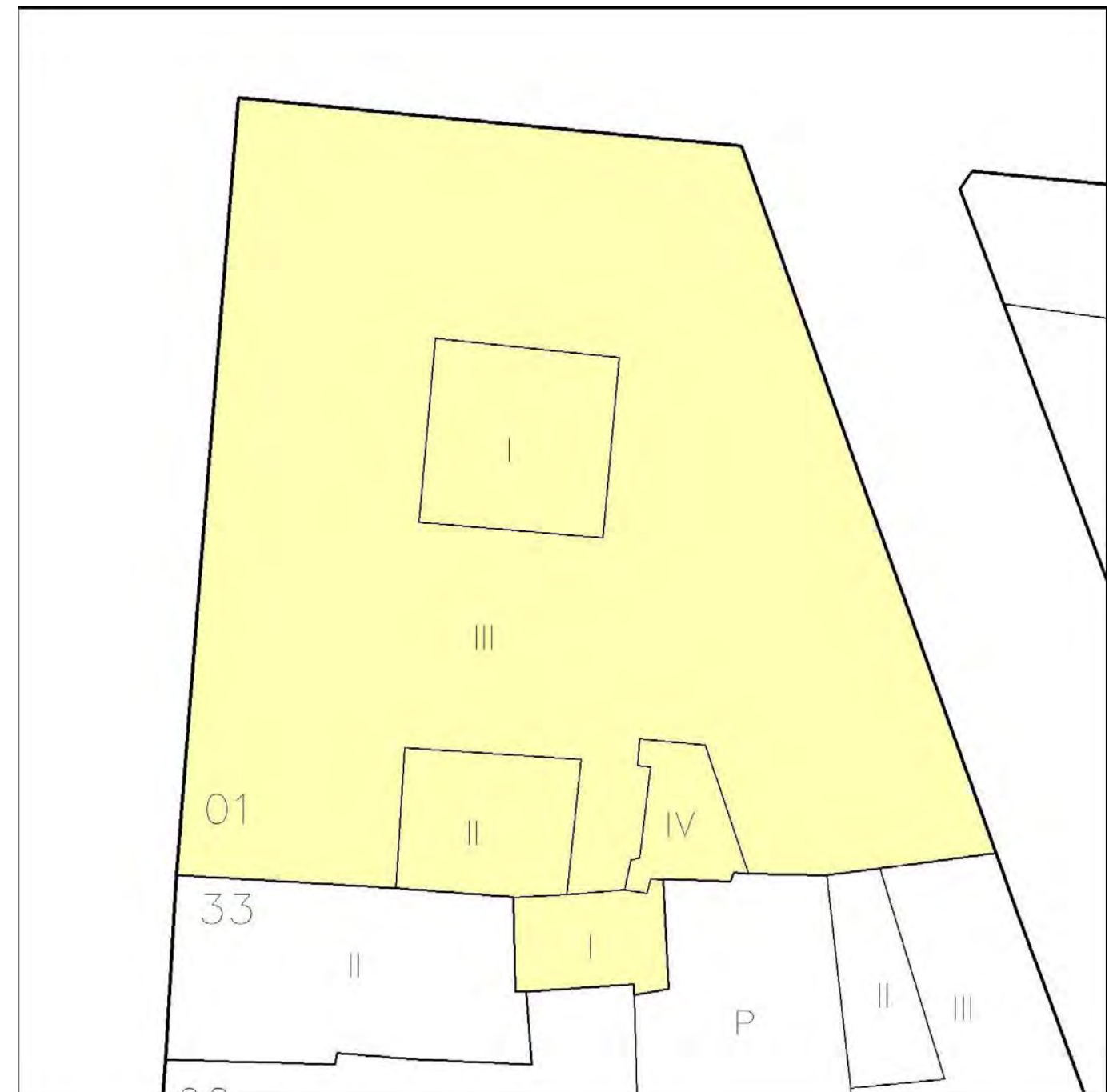
## DETERMINACIONES URBANÍSTICAS

Clasificación Suelo: Suelo Urbano  
 Calific.Urbanística: Residencial y compatible  
 Altura edificac. I:  II:  III:  IV:  V:  VI:  VII:   
 Grado Catalogac.: Conservación Arquitectónica  
 Interven.Admitida: Rehabilitación parcial  
 Interven.Fachada: Conservación Estricta  
 Color:  
 Protección Arqueol: Nivel IV

## PRESCRIPCIONES DE CATALOGACIÓN E INTERVENCIÓN

Deberá mantenerse en todo lo posible la tipología estructural del edificio original en las crujiás, volúmenes, tipo de cubiertas y patios del mismo. Deberán eliminarse los elementos o volúmenes añadidos que distorsionen la tipología original y los valores arquitectónicos y espaciales de la edificación. Cuando existan forjados de muy mala calidad (de rollizos y similares) y en mal estado de conservación podrían sustituirse éstos por otros resueltos con sistemas estructurales contemporáneos.

## DETALLE DE LA FINCA



# CATALOGO DE ELEMENTOS EN EL CONJUNTO HISTÓRICO - ARTÍSTICO DE JEREZ DE LA FRONTERA

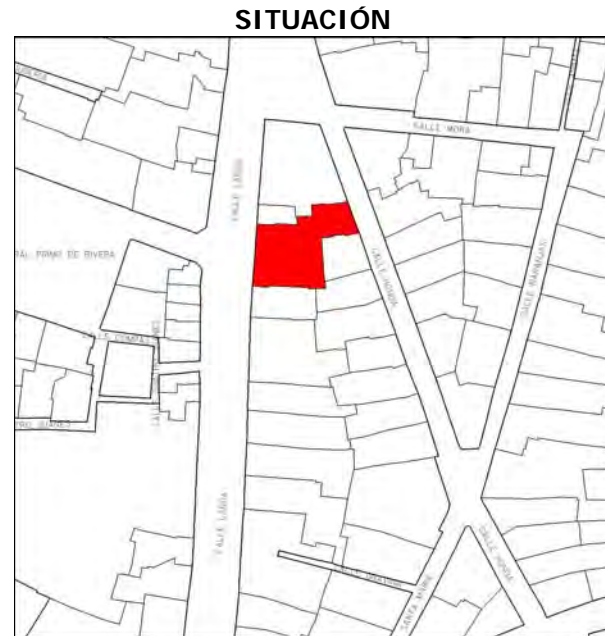


## IDENTIFICACION

Denominación Histórica:  
 Casa del Boticario Alonso Rodríguez /Palacio del Marqués de Villama  
 CL LARGA, Nº 36, (11402), JEREZ DE LA FRONTERA  
 Sector: 11      Manzana: 60380      Parcela: 02

## CARACTERÍSTICAS ARQUITECTÓNICAS

Cronología Predominante: s. XVI  
 Cronología Singular:  
 Análisis Tipológico: Casa señorial  
 Conservación Tipológica: Transformación histórica  
 Uso actual: Comercial  
 Estado conserv.aparente: Bueno



## ANALISIS HISTÓRICO DESCRIPTIVO

Sobre un edificio del siglo XVI, a principios del siglo XX el arquitecto Francisco Hernández-Rubio y Gómez realiza una importante reforma para el Marqués de Villamarta. Se ejecuta la fachada historicista con los escudos de la familia. Destaca el patio con su galería en dos de sus lados y la techumbre conservada en planta primera con frente a calle Larga.

## BIBLIOGRAFÍA

## AFECCIONES DE LEGISLACION DE PATRIMONIO

**Bien afectado por la Ley 14/2007 del Patrimonio Histórico de Andalucía.**  
 Afectado por trazado del sistema defensivo:  
 Afectado por entorno de BIC:  
 Catalogación según legislación Patrimonio:

## DETERMINACIONES URBANÍSTICAS

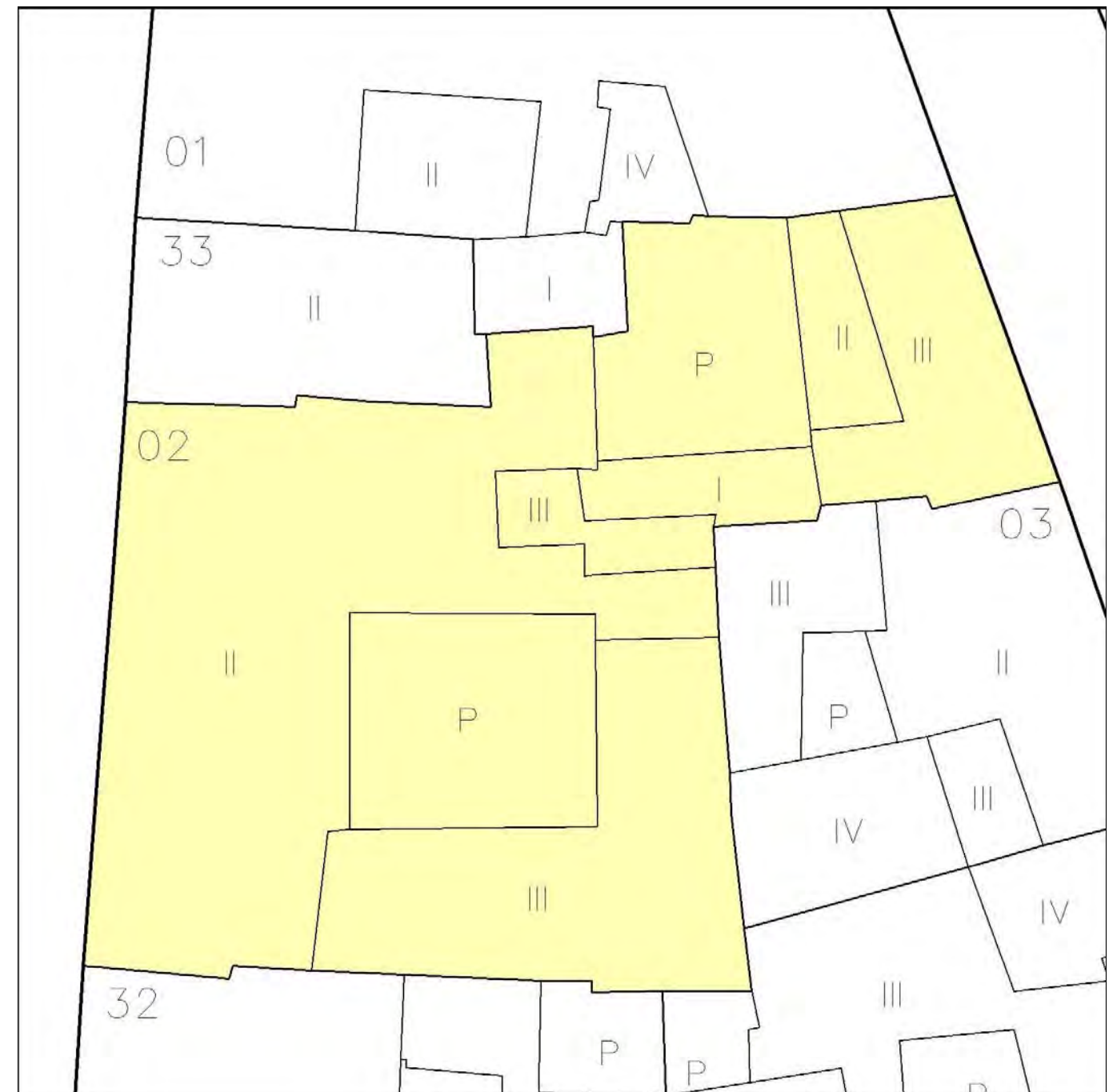
Clasificación Suelo: Suelo Urbano  
 Calific.Urbanística: Residencial y compatible  
 Altura edificac. I:  II:  III:  IV:  V:  VI:  VII:   
 Grado Catalogac.: Interés Genérico  
 Interven.Admitida: Rehabilitación con reforma  
 Interven.Fachada: Conservación Estricta  
 Color:  
 Protección Arqueol: Nivel III

## PRESCRIPCIONES DE CATALOGACIÓN E INTERVENCIÓN

Deberá mantenerse la apariencia exterior y elementos comunes de circulación como escaleras principales y patios estructurantes con sus galerías que, como regla general, no podrán ser privatizados en la intervención. Se permite la redistribución de tabiquería sin modificar espacios conformados con techos de diseño singular y unitario. Deberán mantenerse siempre visibles las estructuras y elementos decorativos internos y externos originales, que revistan interés arquitectónico o histórico.

Podrán reponerse elementos estructurales deteriorados repitiendo siempre los sistemas constructivos originales. Con carácter general se excluyen de este supuesto los muros de fábrica.

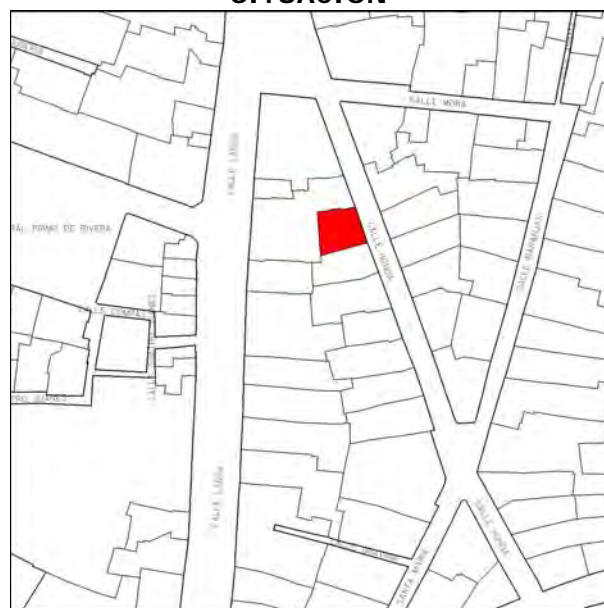
## DETALLE DE LA FINCA



# CATALOGO DE ELEMENTOS EN EL CONJUNTO HISTÓRICO - ARTÍSTICO DE JEREZ DE LA FRONTERA



## SITUACIÓN



## IDENTIFICACION

Denominación Histórica:  
 CL HONDA, Nº 19, (11402), JEREZ DE LA FRONTERA  
 CL HONDA, Nº 19, (11402), JEREZ DE LA FRONTERA  
 Sector: 11      Manzana: 60380      Parcela: 03

## CARACTERÍSTICAS ARQUITECTÓNICAS

Cronología Predominante: s. XIX  
 Cronología Singular:  
 Análisis Tipológico: Casa patio  
 Conservación Tipológica: Original  
 Uso actual: Residencial y comercial  
 Estado conserv.aparente: Bueno

## ANALISIS HISTÓRICO DESCRIPTIVO

## BIBLIOGRAFÍA

## AFECCIONES DE LEGISLACION DE PATRIMONIO

**Bien afectado por la Ley 14/2007 del Patrimonio Histórico de Andalucía.**  
 Afectado por trazado del sistema defensivo:  
 Afectado por entorno de BIC:  
 Catalogación según legislación Patrimonio:

## DETERMINACIONES URBANISTICAS

Clasificación Suelo: Suelo Urbano  
 Calific.Urbanística: Residencial y compatible  
 Altura edificac. I:  II:  III:  IV:  V:  VI:  VII:   
 Grado Catalogac.: Conservación Arquitectónica  
 Interven.Admitida: Rehabilitación con reforma  
 Interven.Fachada: Conservación tipológica con recuperación formal  
 Color:  
 Protección Arqueol: Nivel IV


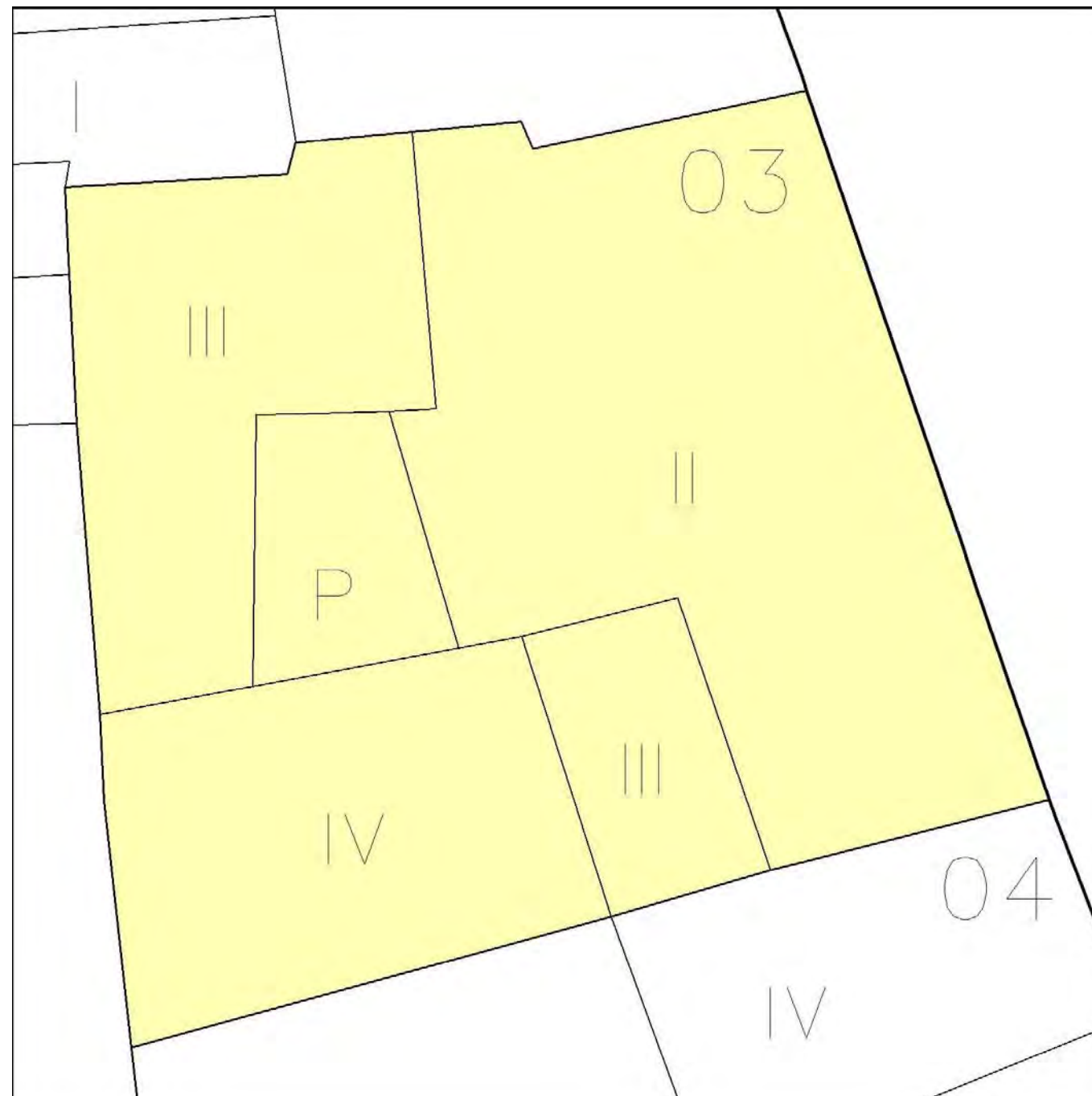
## PRESCRIPCIONES DE CATALOGACIÓN E INTERVENCIÓN

Deberá mantenerse la apariencia exterior y elementos comunes de circulación como escaleras principales y patios estructurantes con sus galerías que, como regla general, no podrán ser privatizados en la intervención. Deberán eliminarse los elementos o volúmenes añadidos que distorsionen la tipología original y los valores arquitectónicos y espaciales de la edificación. Se permite la redistribución de tabiquería sin modificar espacios conformados con techos de diseño singular y unitario. Deberán mantenerse siempre visibles las estructuras y elementos decorativos internos y externos originales, que revistan interés arquitectónico o histórico.

Podrán reponerse elementos estructurales deteriorados repitiendo siempre los sistemas constructivos originales. Con carácter general se excluyen de este supuesto los muros de fábrica.

Deberá reajustarse la planta baja en cuanto huecos de locales. Deberán eliminarse los aparatos de aire acondicionado en fachada.

## DETALLE DE LA FINCA



# CATALOGO DE ELEMENTOS EN EL CONJUNTO HISTÓRICO - ARTÍSTICO DE JEREZ DE LA FRONTERA



## SITUACIÓN



## IDENTIFICACION

Denominación Histórica:  
 CL HONDA, Nº 17, (11402), JEREZ DE LA FRONTERA  
 CL HONDA, Nº 17, (11402), JEREZ DE LA FRONTERA  
 Sector: 11      Manzana: 60380      Parcela: 04

## CARACTERÍSTICAS ARQUITECTÓNICAS

Cronología Predominante: s. XIX  
 Cronología Singular:  
 Análisis Tipológico: Casa burguesa  
 Conservación Tipológica: Original  
 Uso actual: Residencial  
 Estado conserv.aparente: Bueno

## ANALISIS HISTÓRICO DESCRIPTIVO

## BIBLIOGRAFÍA

## AFECCIONES DE LEGISLACION DE PATRIMONIO

**Bien afectado por la Ley 14/2007 del Patrimonio Histórico de Andalucía.**  
 Afectado por trazado del sistema defensivo:  
 Afectado por entorno de BIC:  
 Catalogación según legislación Patrimonio:


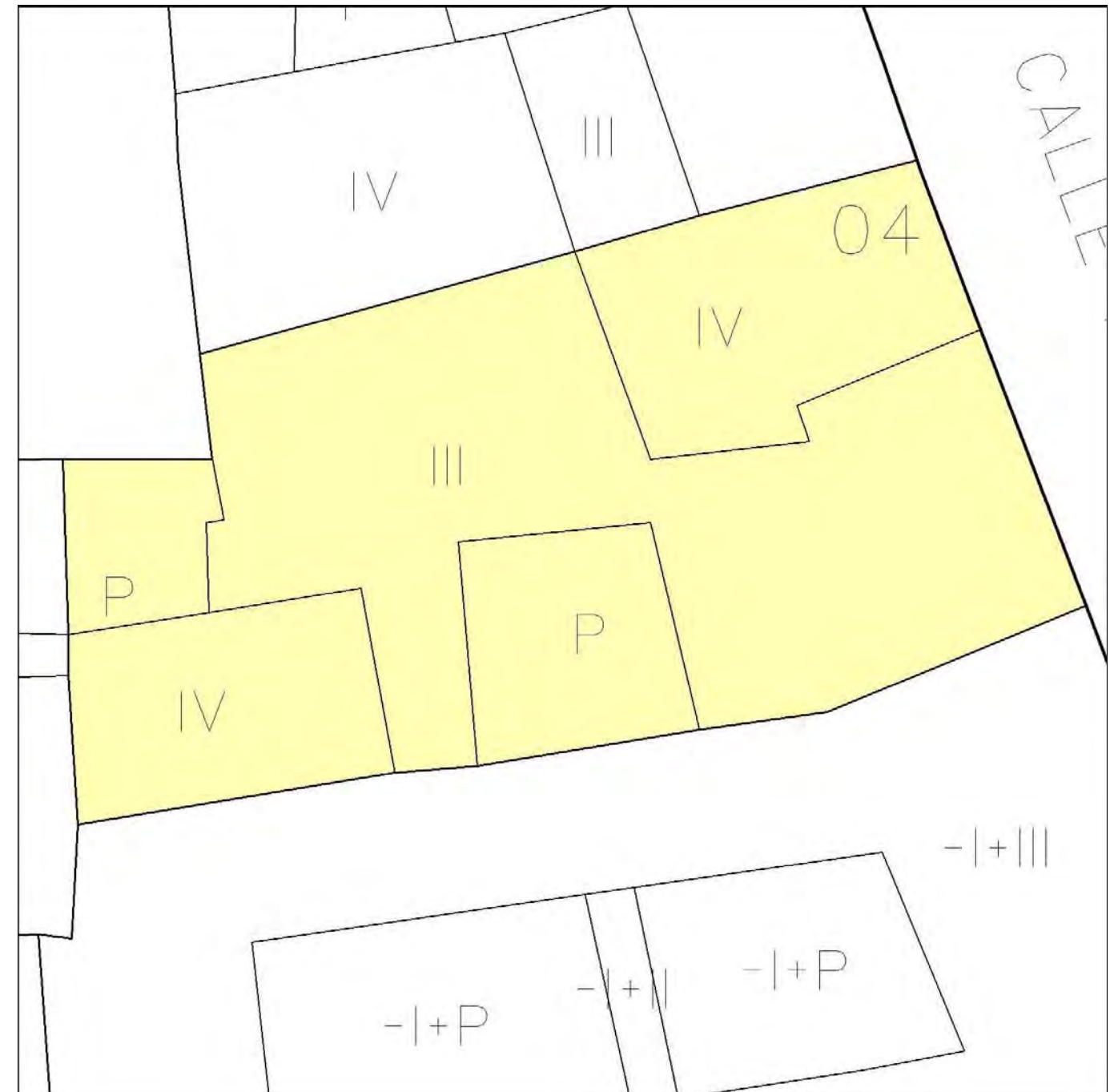
## DETERMINACIONES URBANÍSTICAS

Clasificación Suelo: Suelo Urbano  
 Calific.Urbanística: Residencial y compatible  
 Altura edificac. I:  II:  III:  IV:  V:  VI:  VII:   
 Grado Catalogac.: Conservación Arquitectónica  
 Interven.Admitida: Rehabilitación parcial  
 Interven.Fachada: Conservación tipológica  
 Color:  
 Protección Arqueol: Nivel IV

## PRESCRIPCIONES DE CATALOGACIÓN E INTERVENCIÓN

Deberá mantenerse en todo lo posible la tipología estructural del edificio original en las crujeías, volúmenes, tipo de cubiertas y patios del mismo. Deberán eliminarse los elementos o volúmenes añadidos que distorsionen la tipología original y los valores arquitectónicos y espaciales de la edificación. Cuando existan forjados de muy mala calidad (de rollizos y similares) y en mal estado de conservación podrían sustituirse éstos por otros resueltos con sistemas estructurales contemporáneos.

## DETALLE DE LA FINCA



# CATALOGO DE ELEMENTOS EN EL CONJUNTO HISTÓRICO - ARTÍSTICO DE JEREZ DE LA FRONTERA



## SITUACIÓN



## IDENTIFICACION

Denominación Histórica:  
 CL HONDA, Nº 13, (11402), JEREZ DE LA FRONTERA  
 CL HONDA, Nº 13, (11402), JEREZ DE LA FRONTERA  
 Sector: 11      Manzana: 60380      Parcela: 06

## CARACTERÍSTICAS ARQUITECTÓNICAS

Cronología Predominante: s. XIX  
 Cronología Singular:  
 Análisis Tipológico: Casa burguesa  
 Conservación Tipológica: Original  
 Uso actual: Residencial y comercial  
 Estado conserv.aparente: Bueno

## ANALISIS HISTÓRICO DESCRIPTIVO

## BIBLIOGRAFÍA

## AFECCIONES DE LEGISLACION DE PATRIMONIO

**Bien afectado por la Ley 14/2007 del Patrimonio Histórico de Andalucía.**  
 Afectado por trazado del sistema defensivo:  
 Afectado por entorno de BIC:  
 Catalogación según legislación Patrimonio:

## DETERMINACIONES URBANÍSTICAS


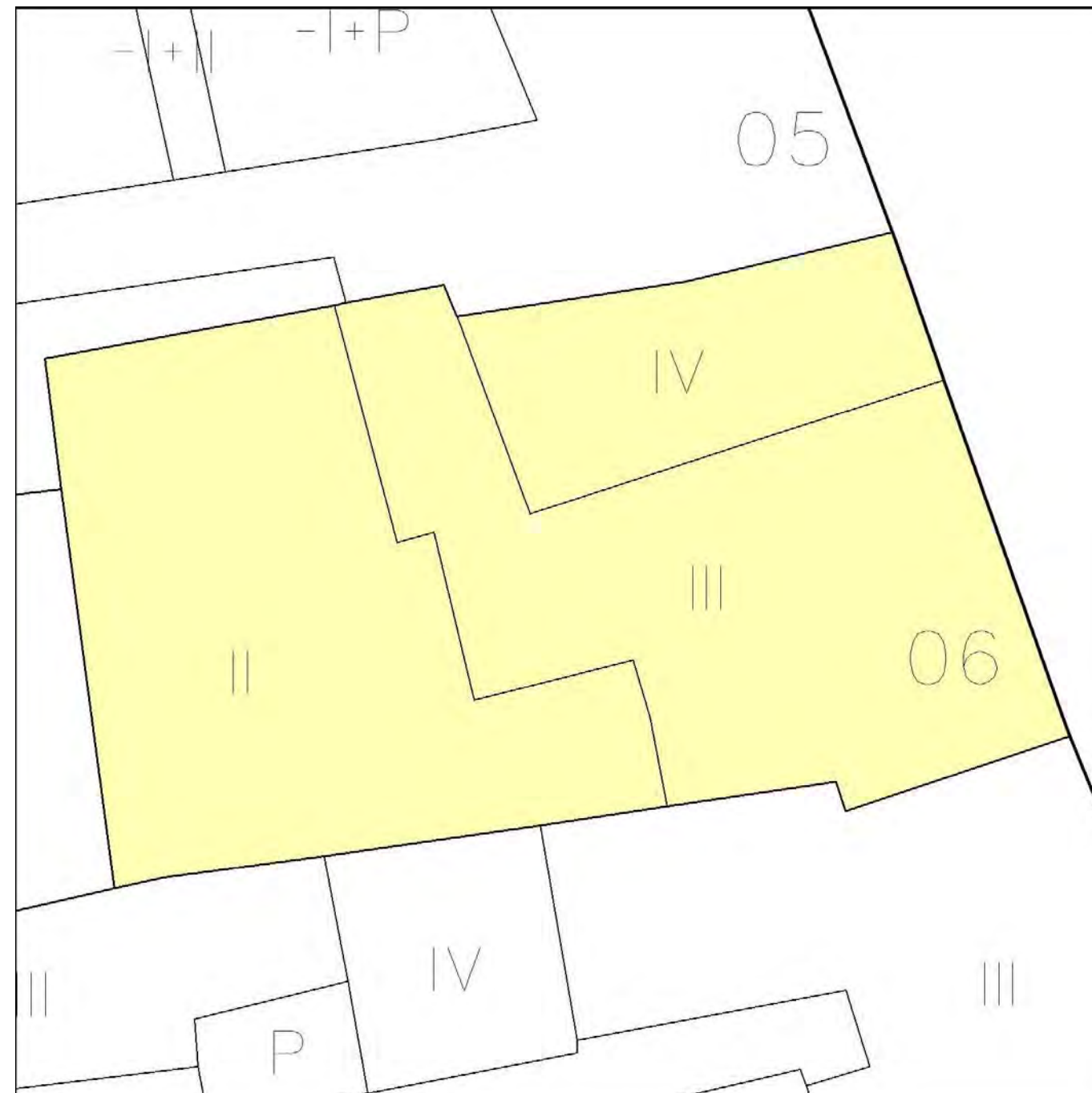
Clasificación Suelo: Suelo Urbano  
 Altura edificac. I:  II:  III:  IV:  V:  VI:  VII:   
 Interven.Admitida: Rehabilitación con reforma  
 Color:  
 Calific.Urbanística: Residencial y compatible  
 Grado Catalogac.: Conservación Arquitectónica  
 Interven.Fachada: Conservación tipológica  
 Protección Arqueol: Nivel IV

## PRESCRIPCIONES DE CATALOGACIÓN E INTERVENCIÓN

Deberá mantenerse la apariencia exterior y elementos comunes de circulación como escaleras principales y patios estructurantes con sus galerías que, como regla general, no podrán ser privatizados en la intervención. Deberán eliminarse los elementos o volúmenes añadidos que distorsionen la tipología original y los valores arquitectónicos y espaciales de la edificación. Se permite la redistribución de tabiquería sin modificar espacios conformados con techos de diseño singular y unitario. Deberán mantenerse siempre visibles las estructuras y elementos decorativos internos y externos originales, que revistan interés arquitectónico o histórico.

Podrán reponerse elementos estructurales deteriorados repitiendo siempre los sistemas constructivos originales. Con carácter general se excluyen de este supuesto los muros de fábrica.

## DETALLE DE LA FINCA



# CATALOGO DE ELEMENTOS EN EL CONJUNTO HISTÓRICO - ARTÍSTICO DE JEREZ DE LA FRONTERA



## IDENTIFICACION

Denominación Histórica:  
 CL HONDA, Nº 11, (11402), JEREZ DE LA FRONTERA  
 CL HONDA, Nº 11, (11402), JEREZ DE LA FRONTERA  
 Sector: 11      Manzana: 60380      Parcela: 07

## CARACTERÍSTICAS ARQUITECTÓNICAS

Cronología Predominante: s. XIX  
 Cronología Singular:  
 Análisis Tipológico: Casa burguesa  
 Conservación Tipológica: Original  
 Uso actual: Residencial y comercial  
 Estado conserv.aparente: Bueno

## SITUACIÓN



## ANALISIS HISTÓRICO DESCRIPTIVO

## BIBLIOGRAFÍA

## AFECCIONES DE LEGISLACION DE PATRIMONIO

**Bien afectado por la Ley 14/2007 del Patrimonio Histórico de Andalucía.**  
 Afectado por trazado del sistema defensivo:  
 Afectado por entorno de BIC:  
 Catalogación según legislación Patrimonio:

## DETERMINACIONES URBANÍSTICAS

Clasificación Suelo: Suelo Urbano  
 Calific.Urbanística: Residencial y compatible  
 Altura edificac. I:  II:  III:  IV:  V:  VI:  VII:   
 Grado Catalogac.: Conservación Arquitectónica  
 Interven.Admitida: Rehabilitación con reforma  
 Interven.Fachada: Conservación tipológica  
 Color:  
 Protección Arqueol: Nivel IV


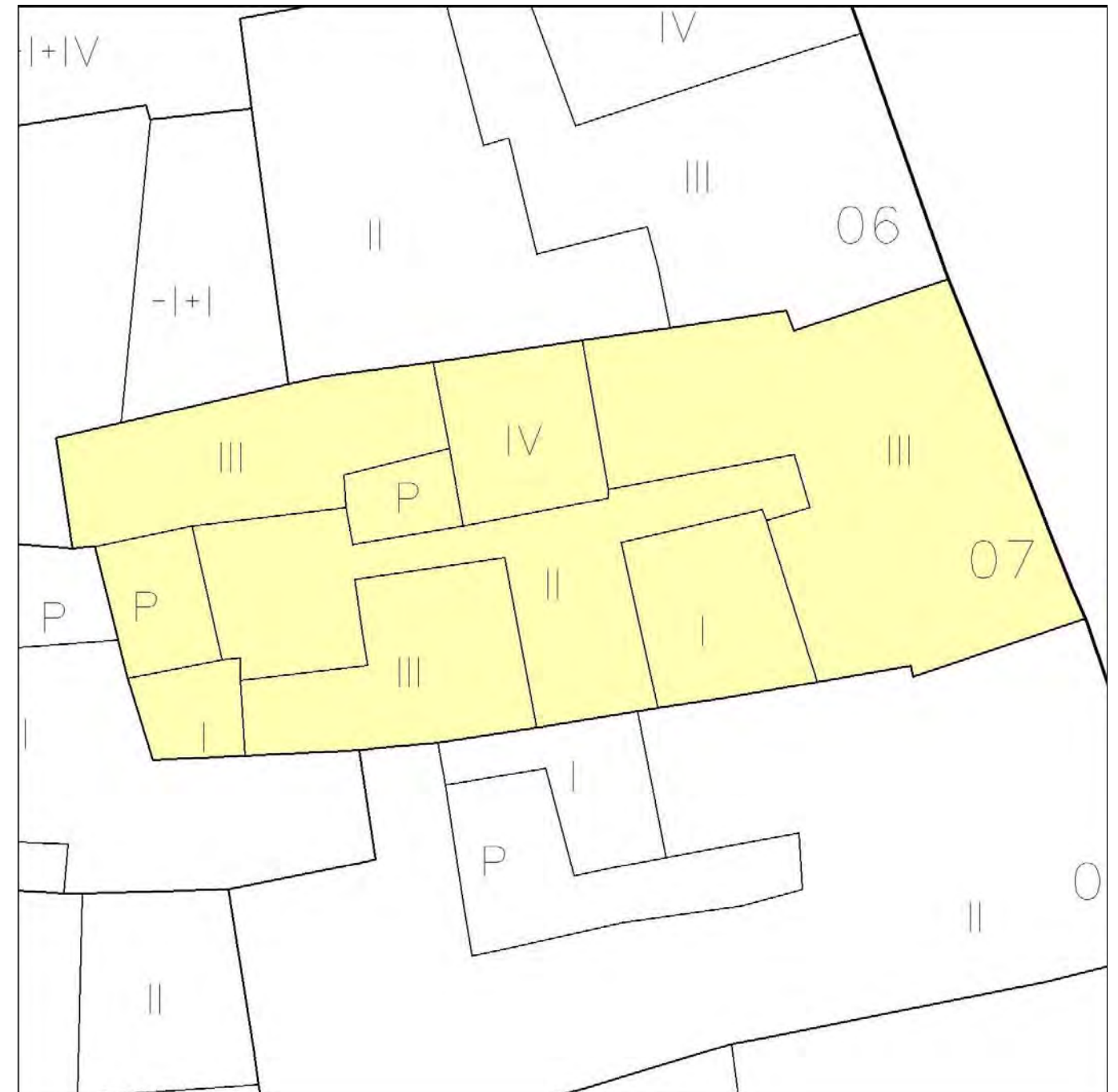
## PRESCRIPCIONES DE CATALOGACIÓN E INTERVENCIÓN

Deberá mantenerse la apariencia exterior y elementos comunes de circulación como escaleras principales y patios estructurantes con sus galerías que, como regla general, no podrán ser privatizados en la intervención. Deberán eliminarse los elementos o volúmenes añadidos que distorsionen la tipología original y los valores arquitectónicos y espaciales de la edificación. Se permite la redistribución de tabiquería sin modificar espacios conformados con techos de diseño singular y unitario. Deberán mantenerse siempre visibles las estructuras y elementos decorativos internos y externos originales, que revistan interés arquitectónico o histórico.

Podrán reponerse elementos estructurales deteriorados repitiendo siempre los sistemas constructivos originales. Con carácter general se excluyen de este supuesto los muros de fábrica.

Deberán eliminarse los aparatos de aire acondicionado colocados en fachada.

## DETALLE DE LA FINCA



# CATALOGO DE ELEMENTOS EN EL CONJUNTO HISTÓRICO - ARTÍSTICO DE JEREZ DE LA FRONTERA



## SITUACIÓN



## IDENTIFICACION

Denominación Histórica:  
 CL HONDA, Nº 7, (11402), JEREZ DE LA FRONTERA  
 CL HONDA, Nº 7, (11402), JEREZ DE LA FRONTERA  
 Sector: 11      Manzana: 60380      Parcela: 09

## CARACTERÍSTICAS ARQUITECTÓNICAS

Cronología Predominante: s. XIX  
 Cronología Singular:  
 Análisis Tipológico: Casa burguesa  
 Conservación Tipológica: Original  
 Uso actual: Residencial y comercial  
 Estado conserv.aparente: Bueno

## ANALISIS HISTÓRICO DESCRIPTIVO

## BIBLIOGRAFÍA

## AFECCIONES DE LEGISLACION DE PATRIMONIO

**Bien afectado por la Ley 14/2007 del Patrimonio Histórico de Andalucía.**  
 Afectado por trazado del sistema defensivo:  
 Afectado por entorno de BIC:  
 Catalogación según legislación Patrimonio:

## DETERMINACIONES URBANÍSTICAS

Clasificación Suelo: Suelo Urbano  
 Calific.Urbánística: Residencial y compatible  
 Altura edificac. I:  II:  III:  IV:  V:  VI:  VII:   
 Grado Catalogac.: Conservación Arquitectónica  
 Interven.Admitida: Rehabilitación con reforma  
 Interven.Fachada: Conservación tipológica con recuperación formal  
 Color:  
 Protección Arqueol: Nivel IV


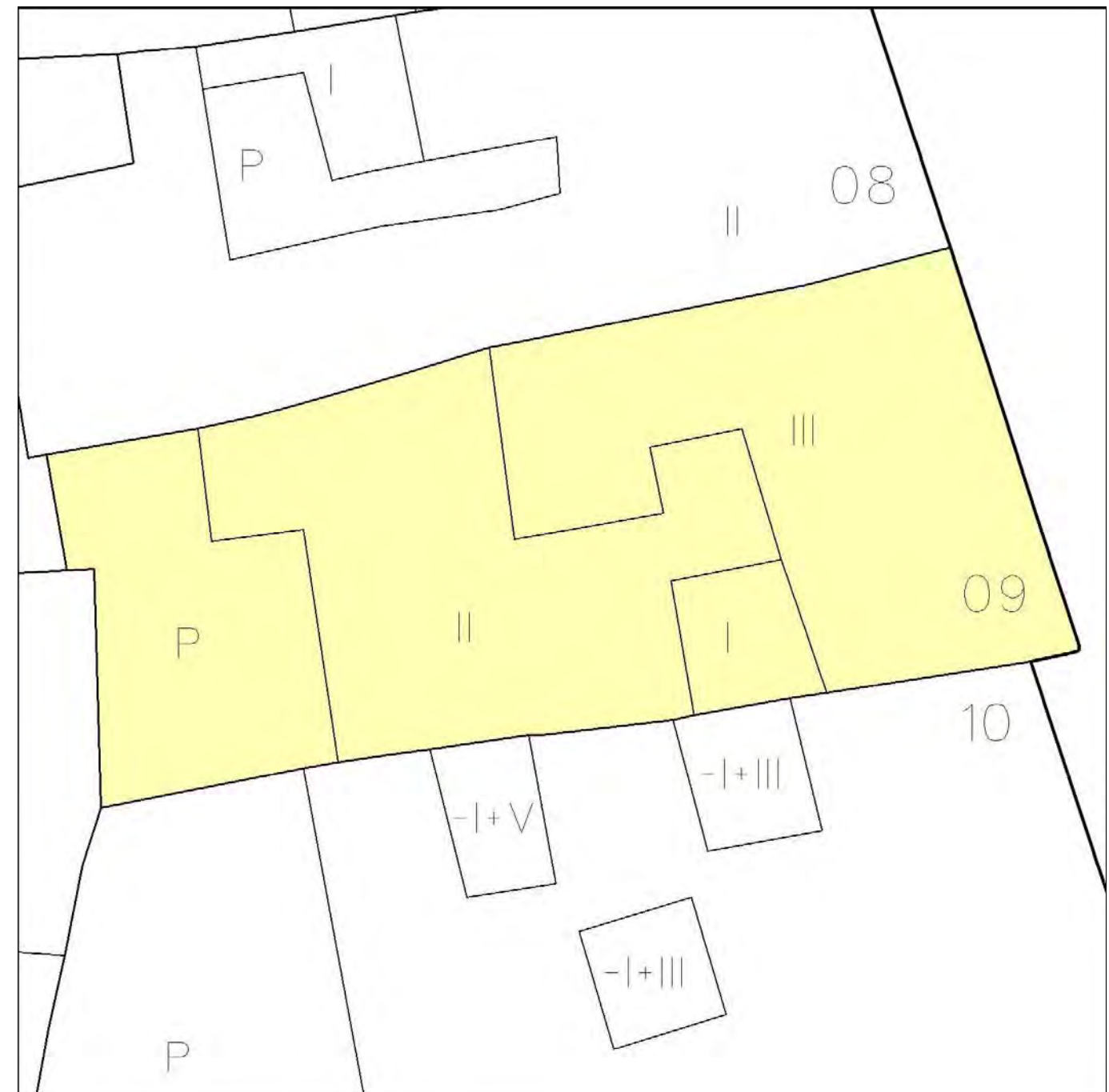
## PRESCRIPCIONES DE CATALOGACIÓN E INTERVENCIÓN

Deberá mantenerse la apariencia exterior y elementos comunes de circulación como escaleras principales y patios estructurantes con sus galerías que, como regla general, no podrán ser privatizados en la intervención. Deberán eliminarse los elementos o volúmenes añadidos que distorsionen la tipología original y los valores arquitectónicos y espaciales de la edificación. Se permite la redistribución de tabiquería sin modificar espacios conformados con techos de diseño singular y unitario. Deberán mantenerse siempre visibles las estructuras y elementos decorativos internos y externos originales, que revistan interés arquitectónico o histórico.

Podrán reponerse elementos estructurales deteriorados repitiendo siempre los sistemas constructivos originales. Con carácter general se excluyen de este supuesto los muros de fábrica.

Deberán reajustarse los huecos de los locales de planta baja. Deberá eliminarse el aparato de aire acondicionado situado en fachada y los rótulos que no se ajusten a la normativa vigente.

## DETALLE DE LA FINCA



# CATALOGO DE ELEMENTOS EN EL CONJUNTO HISTÓRICO - ARTÍSTICO DE JEREZ DE LA FRONTERA



## SITUACIÓN



## IDENTIFICACION

Denominación Histórica:  
 CL SANTA MARIA, Nº 15, (11402), JEREZ DE LA FRONTERA  
 CL SANTA MARIA, Nº 15, (11402), JEREZ DE LA FRONTERA  
 Sector: 11      Manzana: 60380      Parcela: 12

## CARACTERÍSTICAS ARQUITECTÓNICAS

Cronología Predominante: s. XIX  
 Cronología Singular:  
 Análisis Tipológico: Casa burguesa  
 Conservación Tipológica:  
 Uso actual: Residencial y comercial  
 Estado conserv.aparente: Bueno

## ANALISIS HISTÓRICO DESCRIPTIVO

## BIBLIOGRAFÍA

## AFECCIONES DE LEGISLACION DE PATRIMONIO

**Bien afectado por la Ley 14/2007 del Patrimonio Histórico de Andalucía.**  
 Afectado por trazado del sistema defensivo:  
 Afectado por entorno de BIC:  
 Catalogación según legislación Patrimonio:

## DETERMINACIONES URBANÍSTICAS

Clasificación Suelo: Suelo Urbano  
 Altura edificac. I:  II:  III:  IV:  V:  VI:  VII:   
 Interven.Admitida: Rehabilitación con reforma  
 Color:  
 Calific.Urbanística: Residencial y compatible  
 Grado Catalogac.: Conservación Arquitectónica  
 Interven.Fachada: Conservación tipológica con recuperación formal  
 Protección Arqueol: Nivel IV

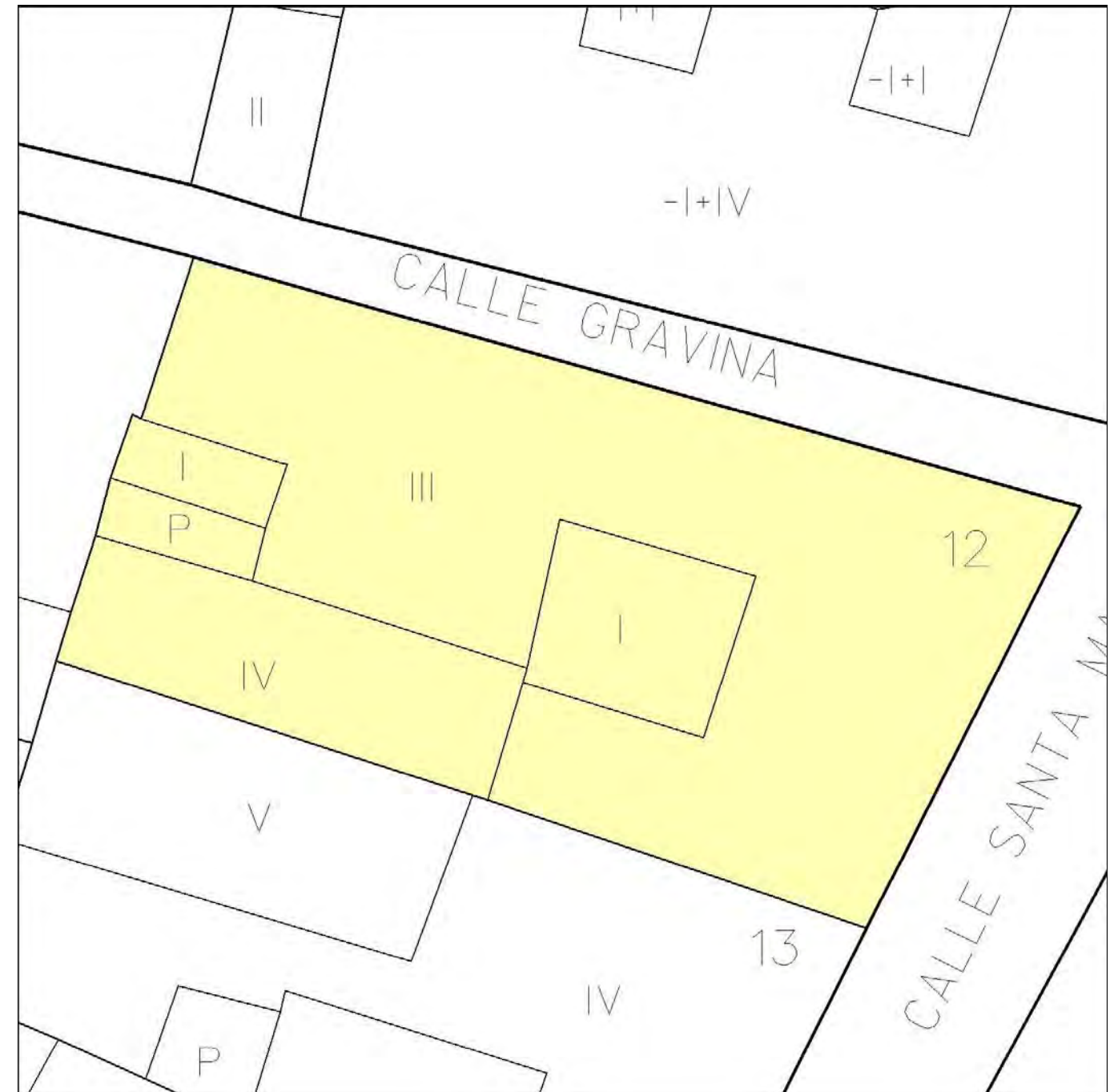
## PRESCRIPCIONES DE CATALOGACIÓN E INTERVENCIÓN

Deberá mantenerse la apariencia exterior y elementos comunes de circulación como escaleras principales y patios estructurantes con sus galerías que, como regla general, no podrán ser privatizados en la intervención. Deberán eliminarse los elementos o volúmenes añadidos que distorsionen la tipología original y los valores arquitectónicos y espaciales de la edificación. Se permite la redistribución de tabiquería sin modificar espacios conformados con techos de diseño singular y unitario. Deberán mantenerse siempre visibles las estructuras y elementos decorativos internos y externos originales, que revistan interés arquitectónico o histórico.

Podrán reponerse elementos estructurales deteriorados repitiendo siempre los sistemas constructivos originales. Con carácter general se excluyen de este supuesto los muros de fábrica.

Deberán reajustarse los huecos de planta baja hasta sus dimensiones originales presumibles. Para ello se presentará una propuesta para el conjunto aunque sólo se vaya a reformar alguno de ellos.

## DETALLE DE LA FINCA



# CATALOGO DE ELEMENTOS EN EL CONJUNTO HISTÓRICO - ARTÍSTICO DE JEREZ DE LA FRONTERA



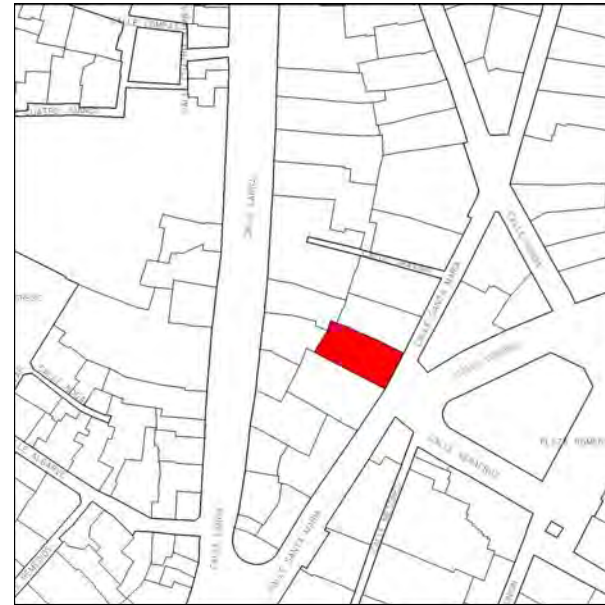
## IDENTIFICACION

Denominación Histórica:  
 CL SANTA MARIA, Nº 11, (11402), JEREZ DE LA FRONTERA  
 CL SANTA MARIA, Nº 11, (11402), JEREZ DE LA FRONTERA  
 Sector: 11    Manzana: 60380    Parcela: 14

## CARACTERÍSTICAS ARQUITECTÓNICAS

Cronología Predominante: s. XIX  
 Cronología Singular:  
 Análisis Tipológico: Casa patio  
 Conservación Tipológica:  
 Uso actual: Residencial y comercial  
 Estado conserv.aparente: Bueno

## SITUACIÓN



## ANALISIS HISTÓRICO DESCRIPTIVO

## BIBLIOGRAFÍA

## AFECCIONES DE LEGISLACION DE PATRIMONIO

**Bien afectado por la Ley 14/2007 del Patrimonio Histórico de Andalucía.**  
 Afectado por trazado del sistema defensivo:  
 Afectado por entorno de BIC:  
 Catalogación según legislación Patrimonio:

## DETERMINACIONES URBANÍSTICAS

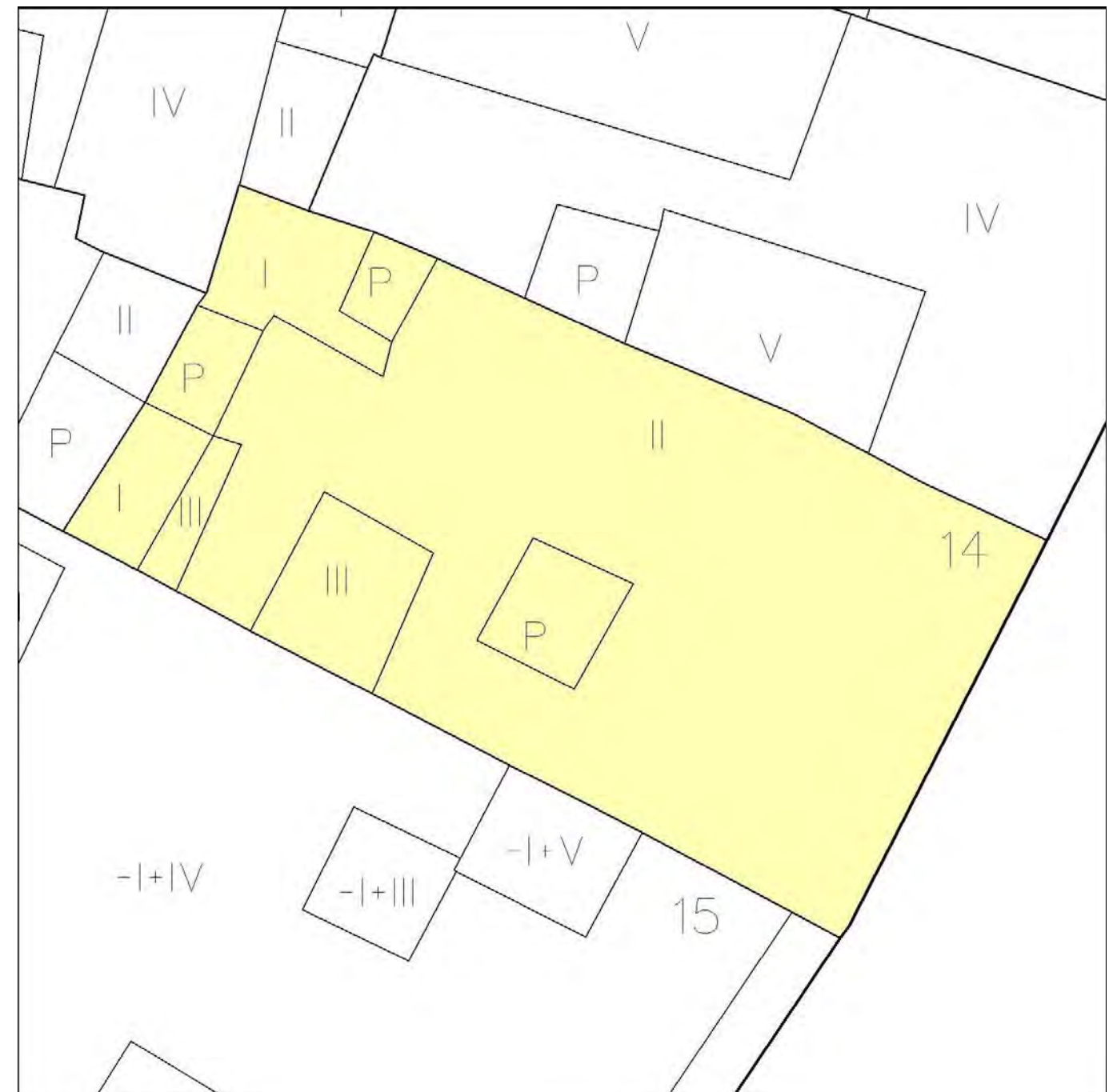
Clasificación Suelo: Suelo Urbano  
 Calific.Urbanística: Residencial y compatible  
 Altura edificac. I:  II:  III:  IV:  V:  VI:  VII:   
 Grado Catalogac.: Conservación Arquitectónica  
 Interven.Admitida: Rehabilitación con reforma  
 Interven.Fachada: Conservación Estricta  
 Color:  
 Protección Arqueol: Nivel IV

## PRESCRIPCIONES DE CATALOGACIÓN E INTERVENCIÓN

Deberá mantenerse la apariencia exterior y elementos comunes de circulación como escaleras principales y patios estructurantes con sus galerías que, como regla general, no podrán ser privatizados en la intervención. Deberán eliminarse los elementos o volúmenes añadidos que distorsionen la tipología original y los valores arquitectónicos y espaciales de la edificación. Se permite la redistribución de tabiquería sin modificar espacios conformados con techos de diseño singular y unitario. Deberán mantenerse siempre visibles las estructuras y elementos decorativos internos y externos originales, que revistan interés arquitectónico o histórico.

Podrán reponerse elementos estructurales deteriorados repitiendo siempre los sistemas constructivos originales. Con carácter general se excluyen de este supuesto los muros de fábrica.

## DETALLE DE LA FINCA



# CATALOGO DE ELEMENTOS EN EL CONJUNTO HISTÓRICO - ARTÍSTICO DE JEREZ DE LA FRONTERA



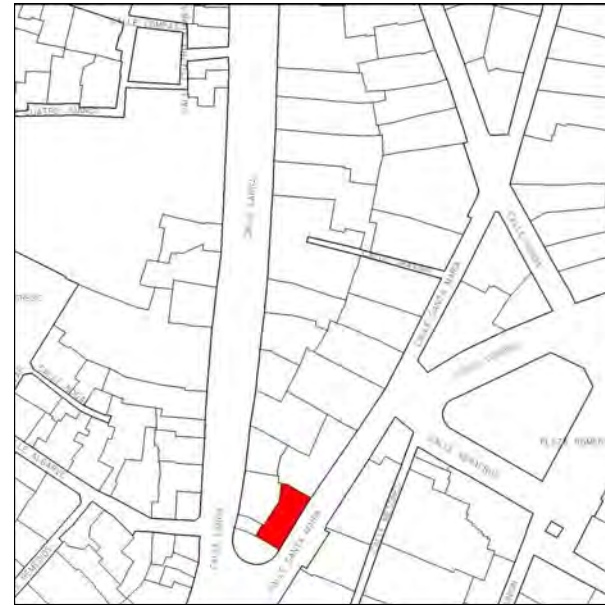
## IDENTIFICACION

Denominación Histórica:  
 CL SANTA MARIA, Nº 3, (11402), JEREZ DE LA FRONTERA  
 CL SANTA MARIA, Nº 3, (11402), JEREZ DE LA FRONTERA  
 Sector: 11    Manzana: 60380    Parcela: 17

## CARACTERÍSTICAS ARQUITECTÓNICAS

Cronología Predominante: s. XIX  
 Cronología Singular:  
 Análisis Tipológico: Casa burguesa  
 Conservación Tipológica:  
 Uso actual: Actividad económica  
 Estado conserv.aparente: Bueno

## SITUACIÓN



## ANALISIS HISTÓRICO DESCRIPTIVO

## BIBLIOGRAFÍA

## AFECCIONES DE LEGISLACION DE PATRIMONIO

**Bien afectado por la Ley 14/2007 del Patrimonio Histórico de Andalucía.**  
 Afectado por trazado del sistema defensivo:  
 Afectado por entorno de BIC:  
 Catalogación según legislación Patrimonio:

## DETERMINACIONES URBANÍSTICAS

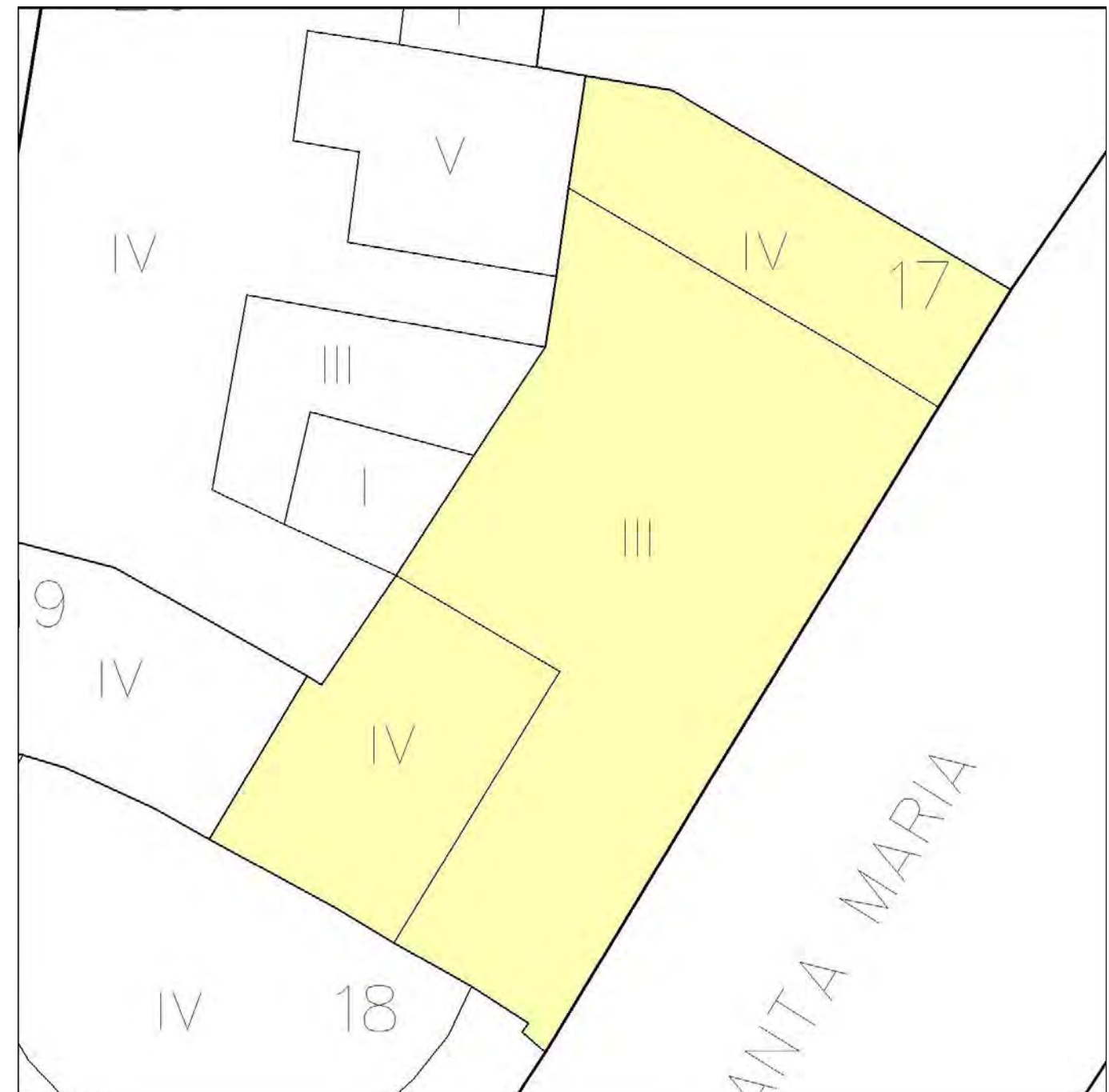
Clasificación Suelo: Suelo Urbano  
 Altura edificac. I:  II:  III:  IV:  V:  VI:  VII:   
 Interven.Admitida: Rehabilitación parcial  
 Color:  
 Calific.Urbanística: Residencial y compatible  
 Grado Catalogac.: Conservación Arquitectónica  
 Interven.Fachada: Conservación tipológica con recuperación formal  
 Protección Arqueol: Nivel IV

## PRESCRIPCIONES DE CATALOGACIÓN E INTERVENCIÓN

Deberá mantenerse en todo lo posible la tipología estructural del edificio original en las crujías, volúmenes, tipo de cubiertas y patios del mismo. Deberán eliminarse los elementos o volúmenes añadidos que distorsionen la tipología original y los valores arquitectónicos y espaciales de la edificación. Cuando existan forjados de muy mala calidad (de rollizos y similares) y en mal estado de conservación podrían sustituirse éstos por otros resueltos con sistemas estructurales contemporáneos.

Deberán reajustarse los huecos de planta baja hasta sus dimensiones originales presumibles. Para ello se presentará una propuesta para el conjunto, que sirva de pauta para el futuro, aunque sólo se vaya a reformar alguno de ellos.

## DETALLE DE LA FINCA



# CATALOGO DE ELEMENTOS EN EL CONJUNTO HISTÓRICO - ARTÍSTICO DE JEREZ DE LA FRONTERA

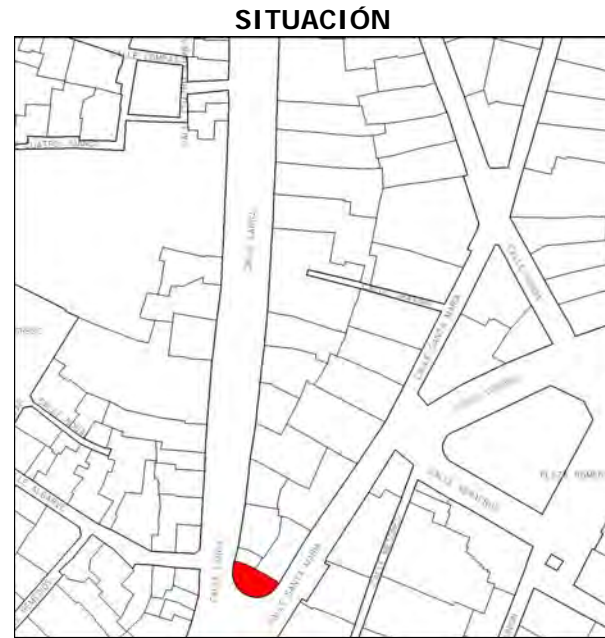


## IDENTIFICACION

Denominación Histórica:  
El Gallo Azul  
CL LARGA, Nº 2, (11402), JEREZ DE LA FRONTERA  
Sector: 11      Manzana: 60380      Parcela: 18

## CARACTERÍSTICAS ARQUITECTÓNICAS

Cronología Predominante: Principios s. XX  
Cronología Singular:  
Análisis Tipológico: Otros  
Conservación Tipológica: Original  
Uso actual: Actividad económica  
Estado conserv.aparente: Regular



SITUACIÓN

## ANALISIS HISTÓRICO DESCRIPTIVO

Edificio de lenguaje regionalista que con sobriedad de diseño y materiales cuidados resuelve brillantemente la esquina formada por las calles Larga y Santa María. En planta baja destaca el pórtico con columnas que lo recorre perimetralmente.

## BIBLIOGRAFÍA

## AFECCIONES DE LEGISLACION DE PATRIMONIO

**Bien afectado por la Ley 14/2007 del Patrimonio Histórico de Andalucía.**  
Afectado por trazado del sistema defensivo:  
Afectado por entorno de BIC:  
Catalogación según legislación Patrimonio:

## DETERMINACIONES URBANÍSTICAS

Clasificación Suelo: Suelo Urbano  
Altura edificac. I:  II:  III:  IV:  V:  VI:  VII:   
Interven.Admitida: Rehabilitación con reforma  
Color:  
Calific.Urbanística: Residencial y compatible  
Grado Catalogac.: Interés Genérico  
Interven.Fachada: Conservación Estricta  
Protección Arqueol: Nivel III

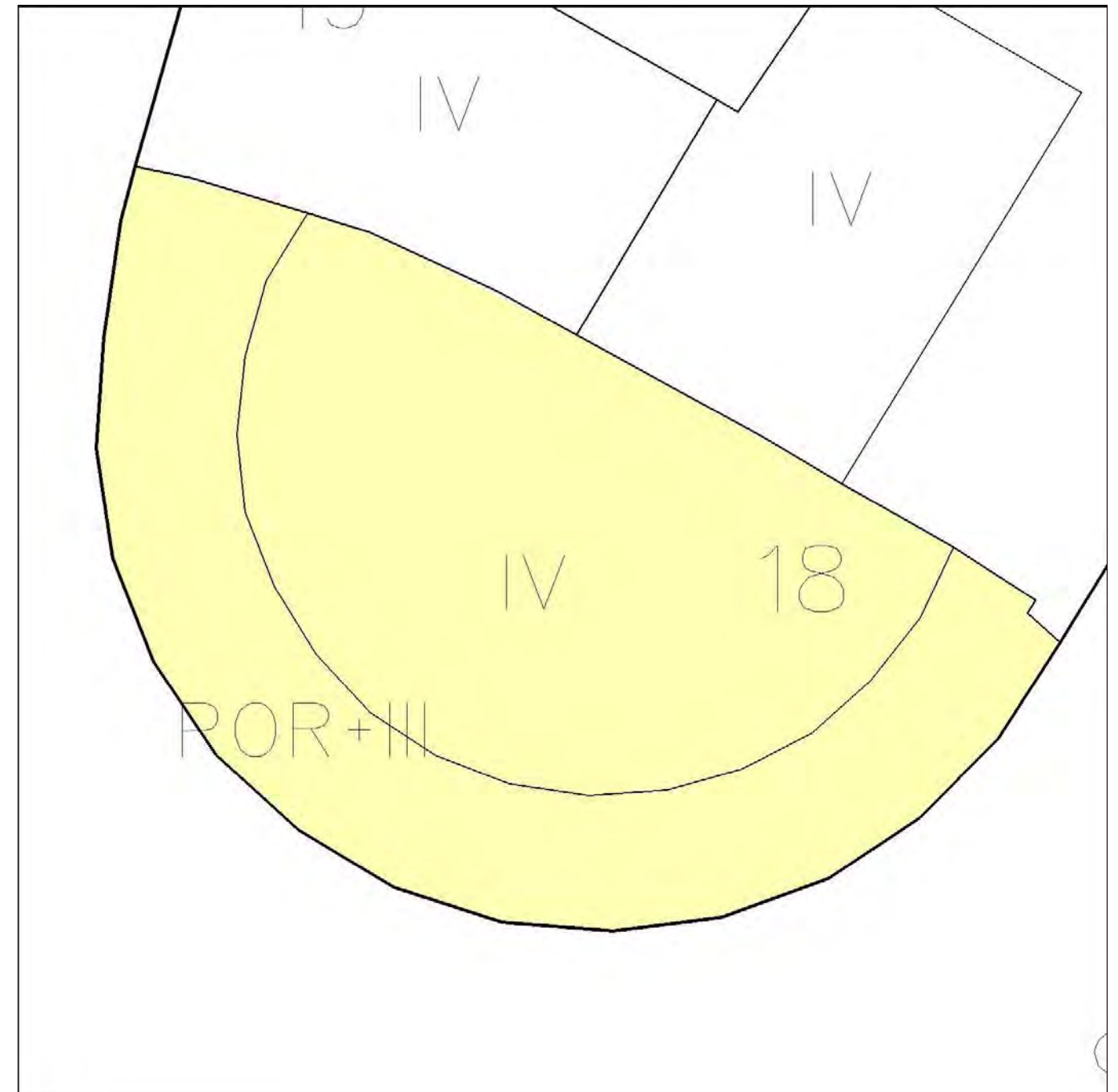
## PRESCRIPCIONES DE CATALOGACIÓN E INTERVENCIÓN

Deberá mantenerse la apariencia exterior y elementos comunes de circulación como escaleras principales y patios estructurantes con sus galerías que, como regla general, no podrán ser privatizados en la intervención. Deberán eliminarse los elementos o volúmenes añadidos que distorsionen la tipología original y los valores arquitectónicos y espaciales de la edificación. Se permite la redistribución de tabiquería sin modificar espacios conformados con techos de diseño singular y unitario. Deberán mantenerse siempre visibles las estructuras y elementos decorativos internos y externos originales, que revistan interés arquitectónico o histórico.

Podrán reponerse elementos estructurales deteriorados repitiendo siempre los sistemas constructivos originales. Con carácter general se excluyen de este supuesto los muros de fábrica.

Deberán eliminarse los anuncios luminosos de Fino La Ina y Fundador situados en los pretilos de las azoteas.

## DETALLE DE LA FINCA



# CATALOGO DE ELEMENTOS EN EL CONJUNTO HISTÓRICO - ARTÍSTICO DE JEREZ DE LA FRONTERA



## SITUACIÓN



## IDENTIFICACION

Denominación Histórica:

CL LARGA, Nº 4, (11403), JEREZ DE LA FRONTERA

CL LARGA, Nº 4, (11402), JEREZ DE LA FRONTERA

Sector: 11      Manzana: 60380      Parcela: 19

## CARACTERÍSTICAS ARQUITECTÓNICAS

Cronología Predominante: s. XIX

Cronología Singular:

Análisis Tipológico: Casa burguesa

Conservación Tipológica:

Uso actual: Residencial y comercial

Estado conserv.aparente: Bueno

## ANALISIS HISTÓRICO DESCRIPTIVO

## BIBLIOGRAFÍA

## AFECCIONES DE LEGISLACION DE PATRIMONIO

**Bien afectado por la Ley 14/2007 del Patrimonio Histórico de Andalucía.** Afectado por trazado del sistema defensivo:  
Afectado por entorno de BIC:  
Catalogación según legislación Patrimonio:

## DETERMINACIONES URBANÍSTICAS

Clasificación Suelo: Suelo Urbano

Calific.Urbanística: Residencial y compatible

Altura edificac. I:  II:  III:  IV:  V:  VI:  VII:

Grado Catalogac.: Conservación Arquitectónica

Interven.Admitida: Rehabilitación parcial

Interven.Fachada: Conservación tipológica

Color:


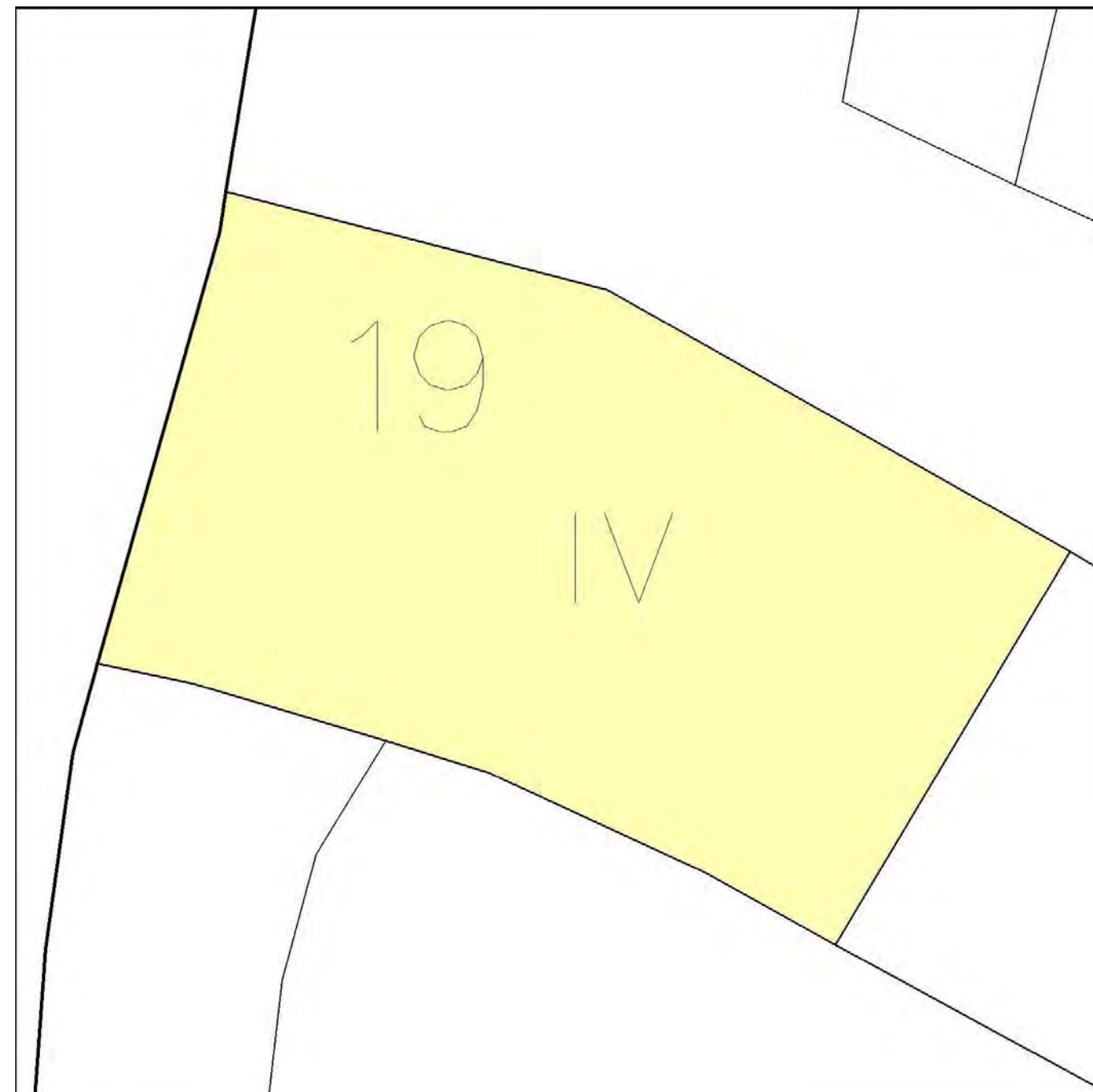
Protección Arqueol: Nivel IV

## PRESCRIPCIONES DE CATALOGACIÓN E INTERVENCIÓN

Deberá mantenerse en todo lo posible la tipología estructural del edificio original en las crujeas, volúmenes, tipo de cubiertas y patios del mismo. Deberán eliminarse los elementos o volúmenes añadidos que distorsionen la tipología original y los valores arquitectónicos y espaciales de la edificación. Cuando existan forjados de muy mala calidad (de rollizos y similares) y en mal estado de conservación podrían sustituirse éstos por otros resueltos con sistemas estructurales contemporáneos.

Deberá reajustarse el hueco del local de planta baja hasta sus dimensiones originales presumibles. Deberá eliminarse el aparato de aire acondicionado colocado en fachada.

## DETALLE DE LA FINCA



**CATALOGO DE ELEMENTOS EN EL CONJUNTO HISTÓRICO - ARTÍSTICO DE JEREZ DE LA FRONTERA**



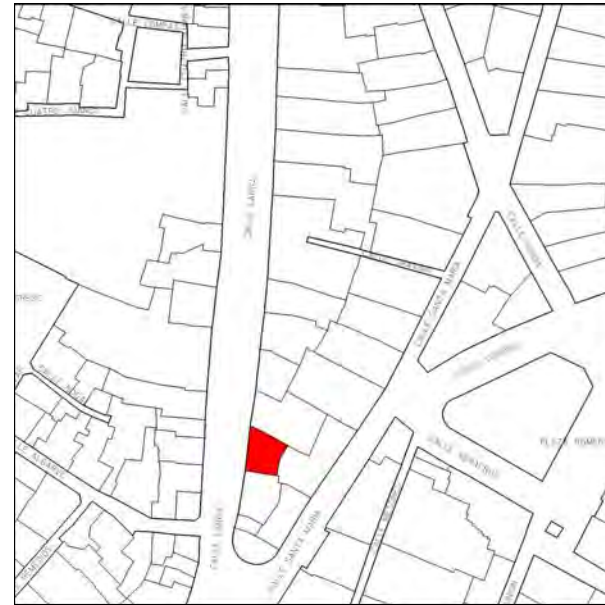
**IDENTIFICACION**

Denominación Histórica:  
 CL LARGA, Nº 8, (11403), JEREZ DE LA FRONTERA  
 CL LARGA, Nº 8, (11402), JEREZ DE LA FRONTERA  
 Sector: 11    Manzana: 60380    Parcela: 21

**CARACTERÍSTICAS ARQUITECTÓNICAS**

Cronología Predominante: s. XIX  
 Cronología Singular:  
 Análisis Tipológico: Casa burguesa  
 Conservación Tipológica:  
 Uso actual: Residencial y comercial  
 Estado conserv.aparente: Bueno

**SITUACIÓN**



**ANALISIS HISTÓRICO DESCRIPTIVO**

**BIBLIOGRAFÍA**

**AFECCIONES DE LEGISLACION DE PATRIMONIO**

**Bien afectado por la Ley 14/2007 del Patrimonio Histórico de Andalucía.**  
 Afectado por trazado del sistema defensivo:  
 Afectado por entorno de BIC:  
 Catalogación según legislación Patrimonio:

**DETERMINACIONES URBANÍSTICAS**

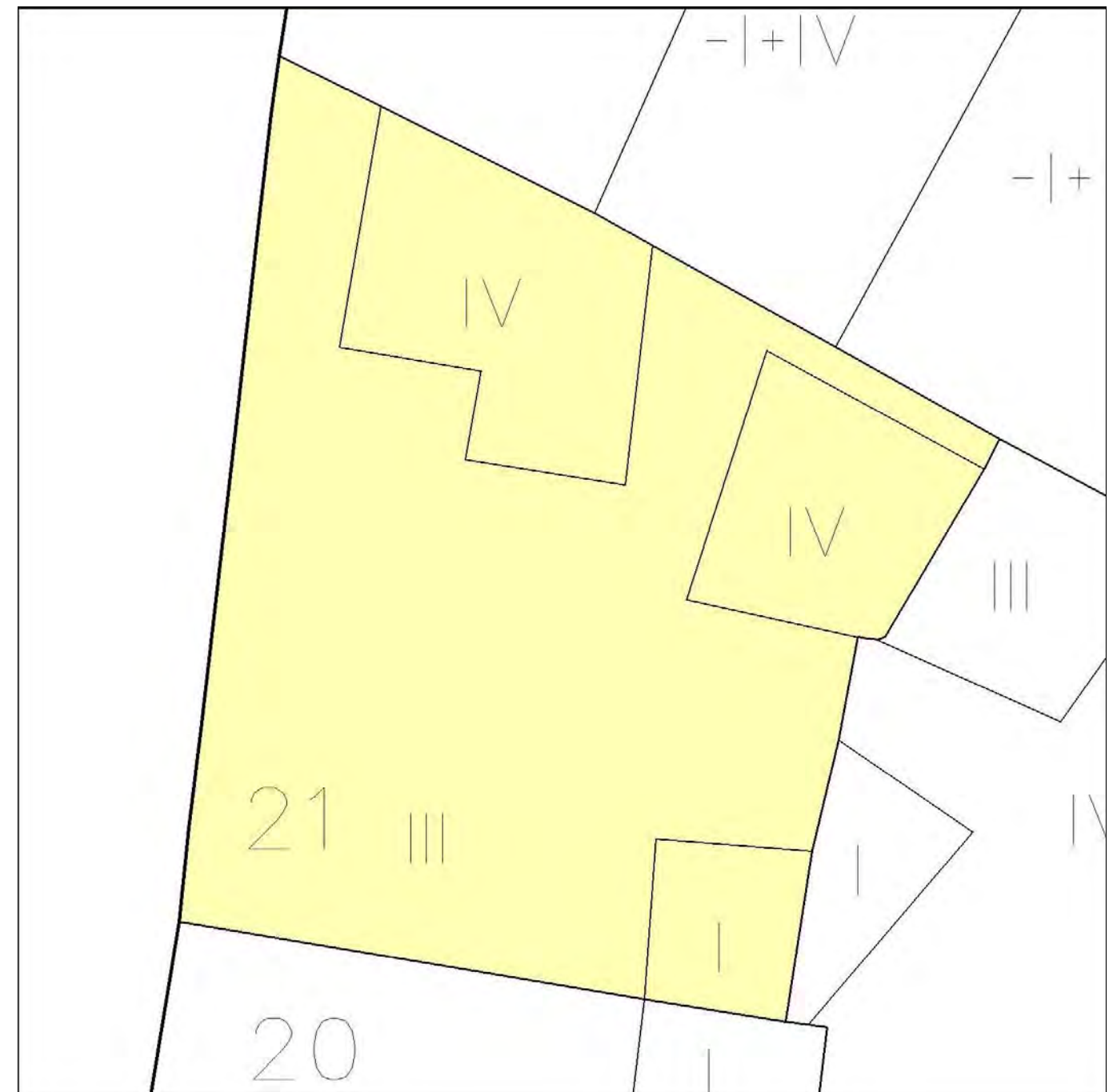
Clasificación Suelo: Suelo Urbano  
 Calific.Urbanística: Residencial y compatible  
 Altura edificac. I:  II:  III:  IV:  V:  VI:  VII:   
 Grado Catalogac.: Conservación Arquitectónica  
 Interven.Admitida: Rehabilitación parcial  
 Interven.Fachada: Conservación tipológica con recuperación formal  
 Color:  
 Protección Arqueol: Nivel IV

**PRESCRIPCIONES DE CATALOGACIÓN E INTERVENCIÓN**

Deberá mantenerse en todo lo posible la tipología estructural del edificio original en las crujiás, volúmenes, tipo de cubiertas y patios del mismo. Deberán eliminarse los elementos o volúmenes añadidos que distorsionen la tipología original y los valores arquitectónicos y espaciales de la edificación. Cuando existan forjados de muy mala calidad (de rollizos y similares) y en mal estado de conservación podrían sustituirse éstos por otros resueltos con sistemas estructurales contemporáneos.

Deberán reajustarse los huecos de planta baja hasta sus dimensiones originales presumibles. Para ello se presentará una propuesta para el conjunto, que sirva de pauta para el futuro, aunque sólo se vaya a reformar uno de ellos.

**DETALLE DE LA FINCA**



# CATALOGO DE ELEMENTOS EN EL CONJUNTO HISTÓRICO - ARTÍSTICO DE JEREZ DE LA FRONTERA



## IDENTIFICACION

Denominación Histórica:  
 CL LARGA, Nº 12, (11403), JEREZ DE LA FRONTERA  
 CL LARGA, Nº 12, (11402), JEREZ DE LA FRONTERA  
 Sector: 11    Manzana: 60380    Parcela: 23

## CARACTERÍSTICAS ARQUITECTÓNICAS

Cronología Predominante: s. XIX  
 Cronología Singular:  
 Análisis Tipológico: Casa burguesa  
 Conservación Tipológica:  
 Uso actual: Residencial y comercial  
 Estado conserv.aparente: Bueno

## SITUACIÓN



## ANALISIS HISTÓRICO DESCRIPTIVO

## BIBLIOGRAFÍA

## AFECCIONES DE LEGISLACION DE PATRIMONIO

**Bien afectado por la Ley 14/2007 del Patrimonio Histórico de Andalucía.**  
 Afectado por trazado del sistema defensivo:  
 Afectado por entorno de BIC:  
 Catalogación según legislación Patrimonio:

## DETERMINACIONES URBANÍSTICAS

Clasificación Suelo: Suelo Urbano  
 Calific.Urbanística: Residencial y compatible  
 Altura edificac. I:  II:  III:  IV:  V:  VI:  VII:   
 Grado Catalogac.: Conservación Arquitectónica  
 Interven.Admitida: Rehabilitación con reforma  
 Interven.Fachada: Conservación tipológica con recuperación formal  
 Color:  
 Protección Arqueol: Nivel IV


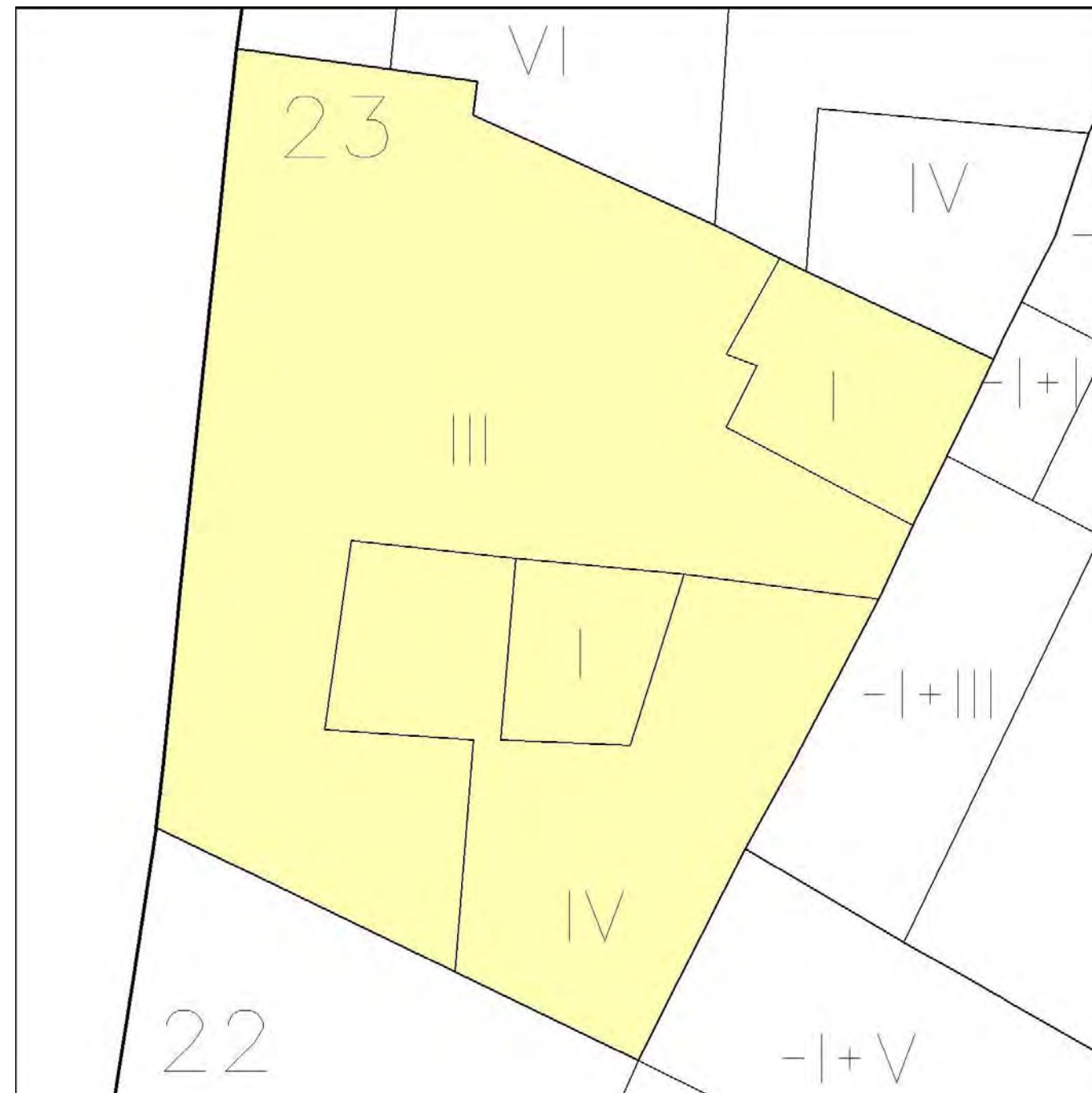
## PRESCRIPCIONES DE CATALOGACIÓN E INTERVENCIÓN

Deberá mantenerse la apariencia exterior y elementos comunes de circulación como escaleras principales y patios estructurantes con sus galerías que, como regla general, no podrán ser privatizados en la intervención. Deberán eliminarse los elementos o volúmenes añadidos que distorsionen la tipología original y los valores arquitectónicos y espaciales de la edificación. Se permite la redistribución de tabiquería sin modificar espacios conformados con techos de diseño singular y unitario. Deberán mantenerse siempre visibles las estructuras y elementos decorativos internos y externos originales, que revistan interés arquitectónico o histórico.

Podrán reponerse elementos estructurales deteriorados repitiendo siempre los sistemas constructivos originales. Con carácter general se excluyen de este supuesto los muros de fábrica.

Deberán eliminarse los rótulos que no cumplen con la normativa vigente.

## DETALLE DE LA FINCA



# CATALOGO DE ELEMENTOS EN EL CONJUNTO HISTÓRICO - ARTÍSTICO DE JEREZ DE LA FRONTERA



## IDENTIFICACION

Denominación Histórica:  
 CL LARGA, Nº 14, (11403), JEREZ DE LA FRONTERA  
 CL LARGA, Nº 14, (11402), JEREZ DE LA FRONTERA  
 Sector: 11      Manzana: 60380      Parcela: 24

## CARACTERÍSTICAS ARQUITECTÓNICAS

Cronología Predominante: s. XX  
 Cronología Singular:  
 Análisis Tipológico: Otros  
 Conservación Tipológica: Original  
 Uso actual: Actividad económica  
 Estado conserv.aparente: Bueno

## SITUACIÓN



## ANALISIS HISTÓRICO DESCRIPTIVO

## BIBLIOGRAFÍA

## AFECCIONES DE LEGISLACION DE PATRIMONIO

**Bien afectado por la Ley 14/2007 del Patrimonio Histórico de Andalucía.**  
 Afectado por trazado del sistema defensivo:  
 Afectado por entorno de BIC:  
 Catalogación según legislación Patrimonio:



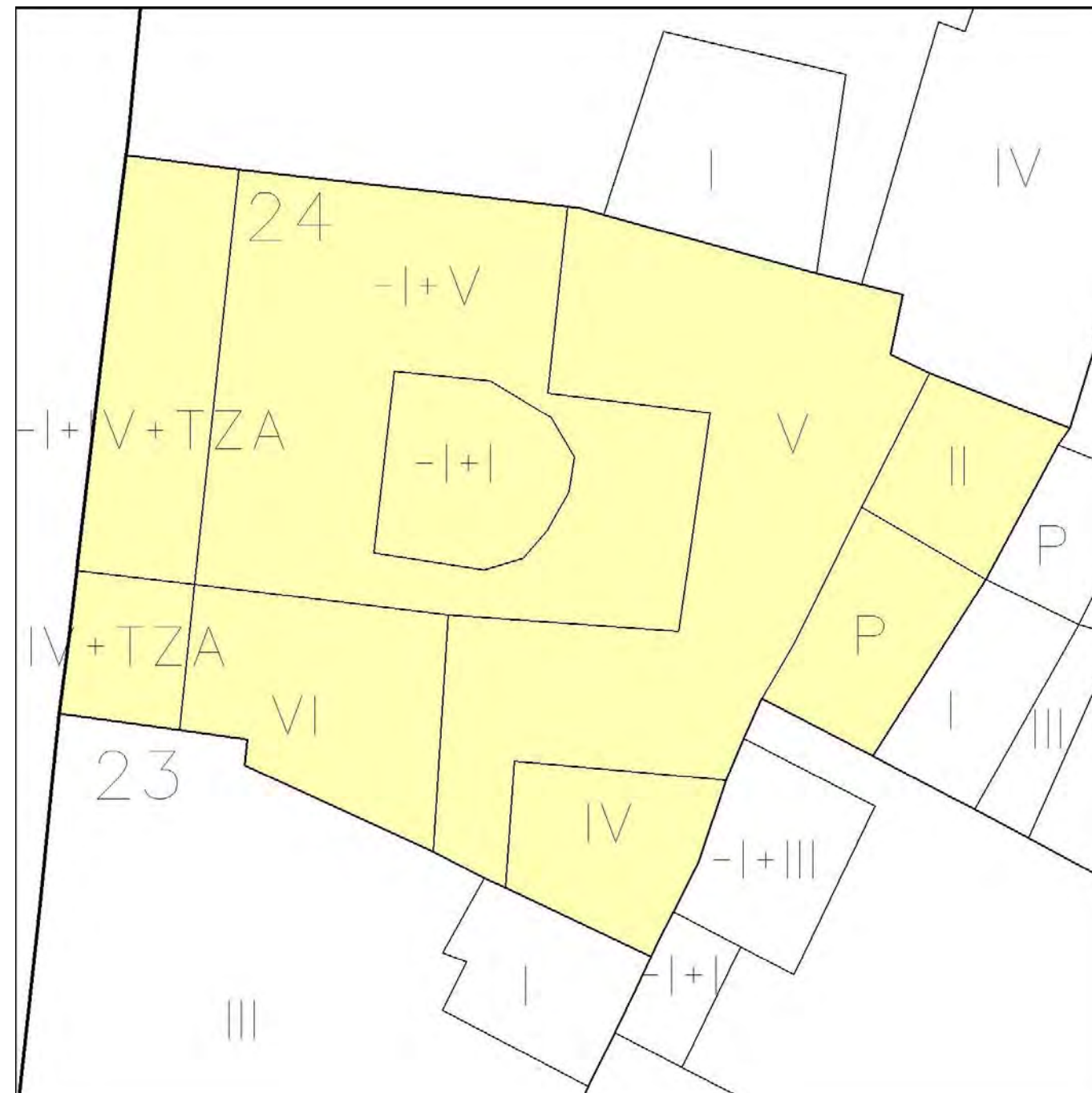
## DETERMINACIONES URBANÍSTICAS

Clasificación Suelo: Suelo Urbano  
 Calific.Urbanística: Residencial y compatible  
 Altura edificac. I:  II:  III:  IV:  V:  VI:  VII:   
 Grado Catalogac.: Conservación Arquitectónica  
 Interven.Admitida: Rehabilitación parcial  
 Interven.Fachada: Conservación tipológica  
 Color:  
 Protección Arqueol: Nivel IV

## PRESCRIPCIONES DE CATALOGACIÓN E INTERVENCIÓN

Deberá mantenerse en todo lo posible la tipología estructural del edificio original en las crujiás, volúmenes, tipo de cubiertas y patios del mismo. Deberán eliminarse los elementos o volúmenes añadidos que distorsionen la tipología original y los valores arquitectónicos y espaciales de la edificación. Cuando existan forjados de muy mala calidad (de rollizos y similares) y en mal estado de conservación podrían sustituirse éstos por otros resueltos con sistemas estructurales contemporáneos.

## DETALLE DE LA FINCA



# CATALOGO DE ELEMENTOS EN EL CONJUNTO HISTÓRICO - ARTÍSTICO DE JEREZ DE LA FRONTERA

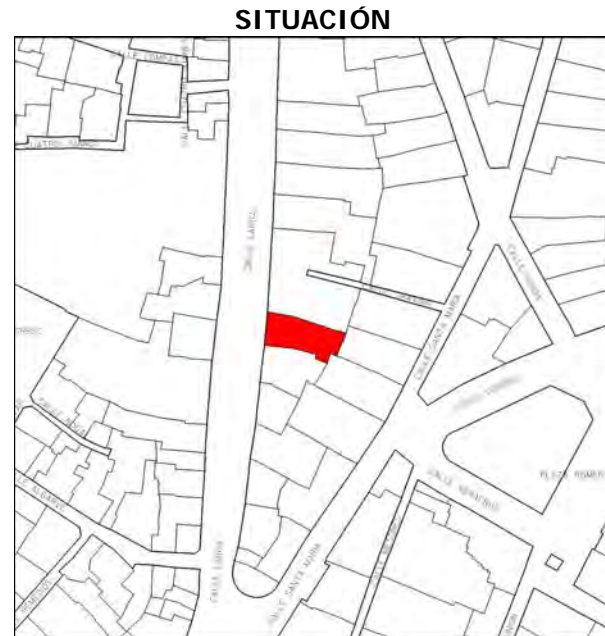


## IDENTIFICACION

Denominación Histórica:  
 Fue realizado como tienda de tejidos denominada " Jerez Textil". Actu:  
 CL LARGA, Nº 16, (11402), JEREZ DE LA FRONTERA  
 Sector: 11      Manzana: 60380      Parcela: 25

## CARACTERÍSTICAS ARQUITECTÓNICAS

Cronología Predominante: s. XX  
 Cronología Singular:  
 Análisis Tipológico: Otros  
 Conservación Tipológica: Transformación histórica  
 Uso actual: Actividad económica  
 Estado conserv.aparente: Bueno



## ANALISIS HISTÓRICO DESCRIPTIVO

## BIBLIOGRAFÍA

## AFECCIONES DE LEGISLACION DE PATRIMONIO

**Bien afectado por la Ley 14/2007 del Patrimonio Histórico de Andalucía.**  
 Afectado por trazado del sistema defensivo:  
 Afectado por entorno de BIC:  
 Catalogación según legislación Patrimonio:



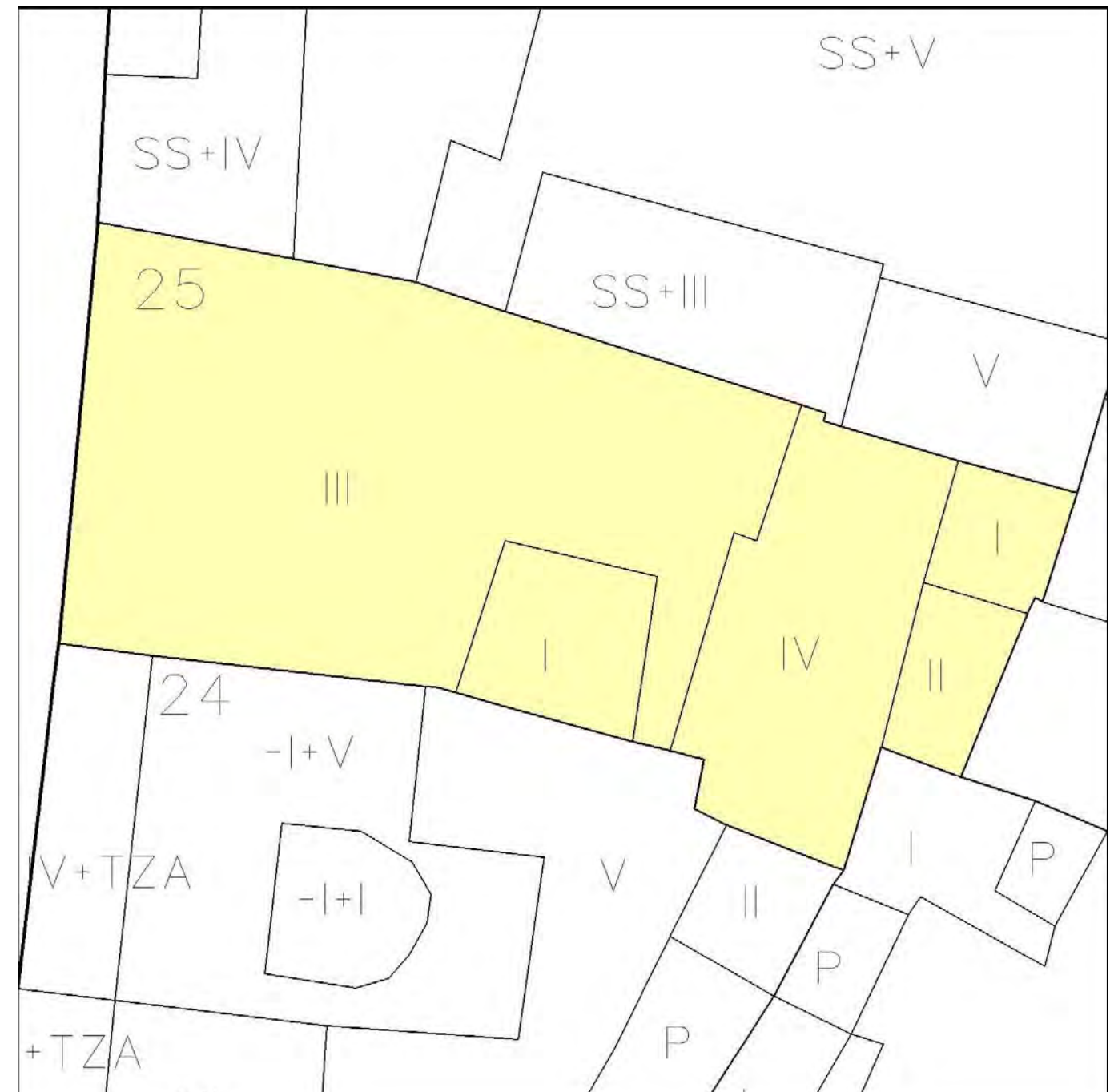
## DETERMINACIONES URBANÍSTICAS

Clasificación Suelo: Suelo Urbano  
 Calific.Urbanística: Residencial y compatible  
 Altura edificac. I:  II:  III:  IV:  V:  VI:  VII:   
 Grado Catalogac.: Conservación Arquitectónica  
 Interven.Admitida: Rehabilitación parcial  
 Interven.Fachada: Conservación tipológica  
 Color:  
 Protección Arqueol: Nivel IV

## PRESCRIPCIONES DE CATALOGACIÓN E INTERVENCIÓN

Deberá mantenerse en todo lo posible la tipología estructural del edificio original en las crujeas, volúmenes, tipo de cubiertas y patios del mismo. Deberán eliminarse los elementos o volúmenes añadidos que distorsionen la tipología original y los valores arquitectónicos y espaciales de la edificación. Cuando existan forjados de muy mala calidad (de rollizos y similares) y en mal estado de conservación podrían sustituirse éstos por otros resueltos con sistemas estructurales contemporáneos.

## DETALLE DE LA FINCA



# CATALOGO DE ELEMENTOS EN EL CONJUNTO HISTÓRICO - ARTÍSTICO DE JEREZ DE LA FRONTERA



## IDENTIFICACION

Denominación Histórica:  
 CL LARGA, Nº 20, (11403), JEREZ DE LA FRONTERA  
 CL LARGA, Nº 20, (11402), JEREZ DE LA FRONTERA  
 Sector: 11    Manzana: 60380    Parcela: 26

## CARACTERÍSTICAS ARQUITECTÓNICAS

Cronología Predominante: s. XX  
 Cronología Singular:  
 Análisis Tipológico: Otros  
 Conservación Tipológica:  
 Uso actual: Actividad económica  
 Estado conserv.aparente: Bueno

## ANALISIS HISTÓRICO DESCRIPTIVO

## BIBLIOGRAFÍA

## AFECCIONES DE LEGISLACION DE PATRIMONIO

**Bien afectado por la Ley 14/2007 del Patrimonio Histórico de Andalucía.**  
 Afectado por trazado del sistema defensivo:  
 Afectado por entorno de BIC:  
 Catalogación según legislación Patrimonio:

## DETERMINACIONES URBANÍSTICAS

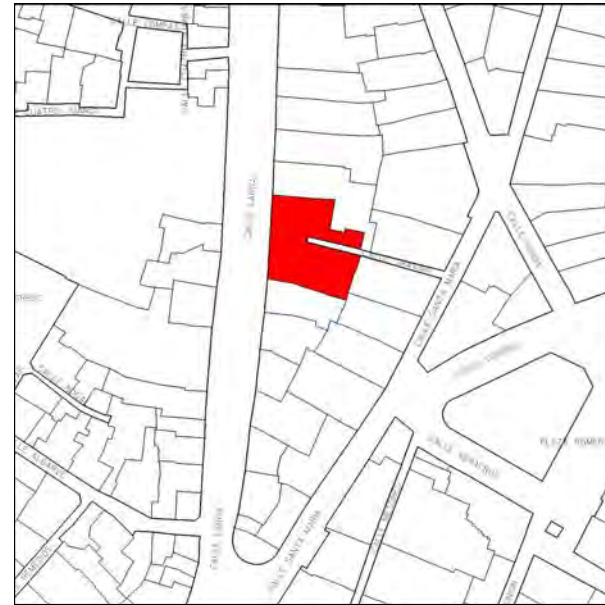
Clasificación Suelo: Suelo Urbano  
 Calific.Urbanística: Residencial y compatible  
 Altura edificac. I:  II:  III:  IV:  V:  VI:  VII:   
 Grado Catalogac.: Conservación Arquitectónica  
 Interven.Admitida: Rehabilitación parcial  
 Interven.Fachada: Conservación Estricta  
 Color:  
 Protección Arqueol: Nivel IV

## PRESCRIPCIONES DE CATALOGACIÓN E INTERVENCIÓN

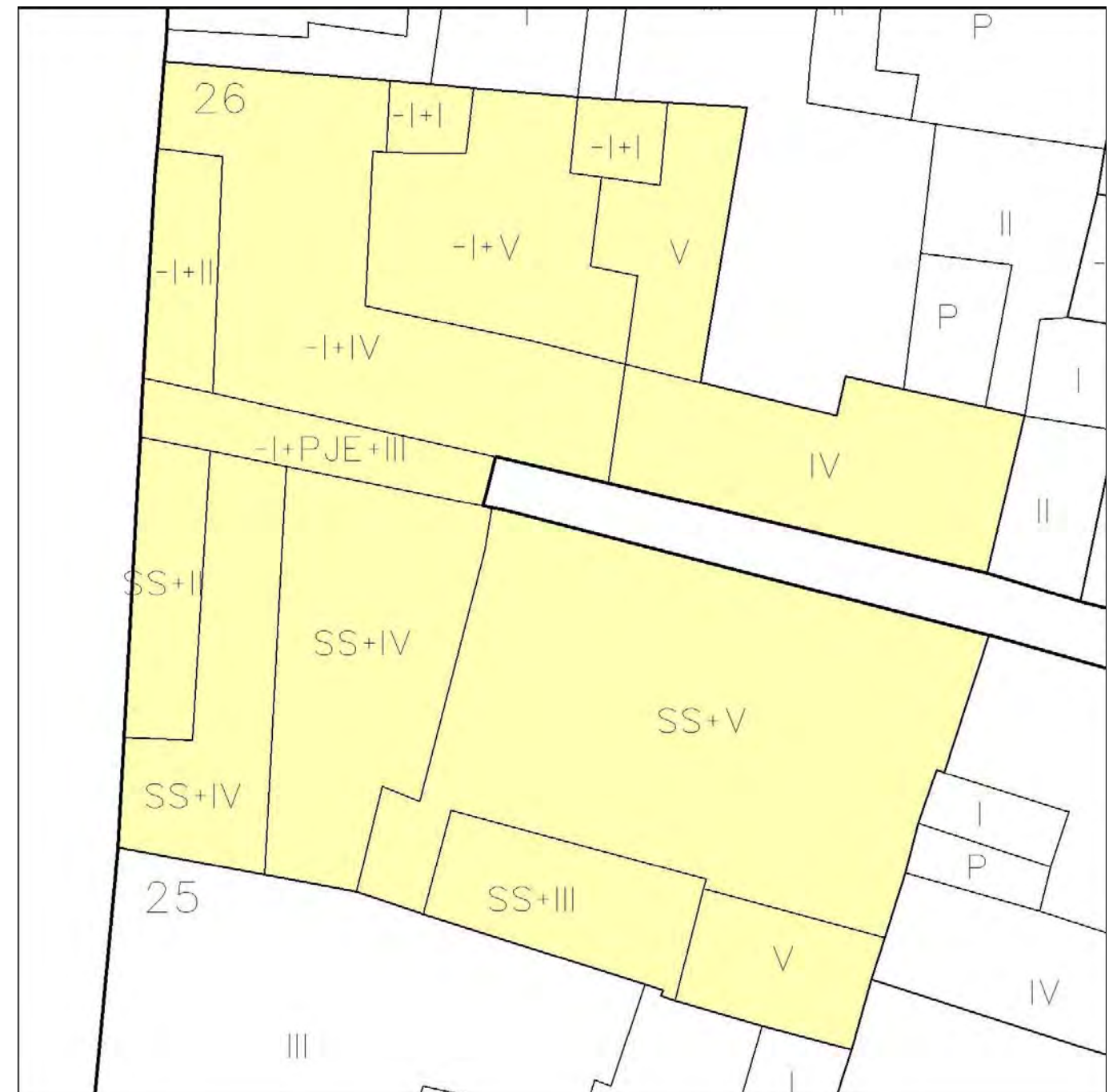
Deberá mantenerse en todo lo posible la tipología estructural del edificio original en las crujías, volúmenes, tipo de cubiertas y patios del mismo. Deberán eliminarse los elementos o volúmenes añadidos que distorsionen la tipología original y los valores arquitectónicos y espaciales de la edificación. Cuando existan forjados de muy mala calidad (de rollizos y similares) y en mal estado de conservación podrían sustituirse éstos por otros resueltos con sistemas estructurales contemporáneos.

Deberá eliminarse el rótulo de banderola vertical.

## SITUACIÓN



## DETALLE DE LA FINCA



# CATALOGO DE ELEMENTOS EN EL CONJUNTO HISTÓRICO - ARTÍSTICO DE JEREZ DE LA FRONTERA



## SITUACIÓN



## IDENTIFICACION

Denominación Histórica:  
 CL LARGA, Nº 22, (11403), JEREZ DE LA FRONTERA  
 CL LARGA, Nº 22, (11402), JEREZ DE LA FRONTERA  
 Sector: 11      Manzana: 60380      Parcela: 27

## CARACTERÍSTICAS ARQUITECTÓNICAS

Cronología Predominante: s. XIX  
 Cronología Singular:  
 Análisis Tipológico: Casa burguesa  
 Conservación Tipológica: Transformación histórica  
 Uso actual: Actividad económica  
 Estado conserv.aparente: Bueno

## ANALISIS HISTÓRICO DESCRIPTIVO

## BIBLIOGRAFÍA

## AFECCIONES DE LEGISLACION DE PATRIMONIO

**Bien afectado por la Ley 14/2007 del Patrimonio Histórico de Andalucía.**  
 Afectado por trazado del sistema defensivo:  
 Afectado por entorno de BIC:  
 Catalogación según legislación Patrimonio:

## DETERMINACIONES URBANÍSTICAS

Clasificación Suelo: Suelo Urbano  
 Calific.Urbanística: Residencial y compatible  
 Altura edificac. I:  II:  III:  IV:  V:  VI:  VII:   
 Grado Catalogac.: Conservación Arquitectónica  
 Interven.Admitida: Rehabilitación parcial  
 Interven.Fachada: Conservación tipológica  
 Color:  
 Protección Arqueol: Nivel IV

## PRESCRIPCIONES DE CATALOGACIÓN E INTERVENCIÓN

Deberá mantenerse en todo lo posible la tipología estructural del edificio original en las crujiás, volúmenes, tipo de cubiertas y patios del mismo. Deberán eliminarse los elementos o volúmenes añadidos que distorsionen la tipología original y los valores arquitectónicos y espaciales de la edificación. Cuando existan forjados de muy mala calidad (de rollizos y similares) y en mal estado de conservación podrían sustituirse éstos por otros resueltos con sistemas estructurales contemporáneos.

## DETALLE DE LA FINCA



# CATALOGO DE ELEMENTOS EN EL CONJUNTO HISTÓRICO - ARTÍSTICO DE JEREZ DE LA FRONTERA



## IDENTIFICACION

Denominación Histórica:  
 CL LARGA, Nº 24, (11403), JEREZ DE LA FRONTERA  
 CL LARGA, Nº 24, (11402), JEREZ DE LA FRONTERA  
 Sector: 11      Manzana: 60380      Parcela: 28

## CARACTERÍSTICAS ARQUITECTÓNICAS

Cronología Predominante: s. XIX  
 Cronología Singular:  
 Análisis Tipológico: Casa burguesa  
 Conservación Tipológica: Rehabilitación reciente  
 Uso actual: Actividad económica  
 Estado conserv.aparente: Bueno

## SITUACIÓN



## ANALISIS HISTÓRICO DESCRIPTIVO

## BIBLIOGRAFÍA

## AFECCIONES DE LEGISLACION DE PATRIMONIO

**Bien afectado por la Ley 14/2007 del Patrimonio Histórico de Andalucía.**  
 Afectado por trazado del sistema defensivo:  
 Afectado por entorno de BIC:  
 Catalogación según legislación Patrimonio:



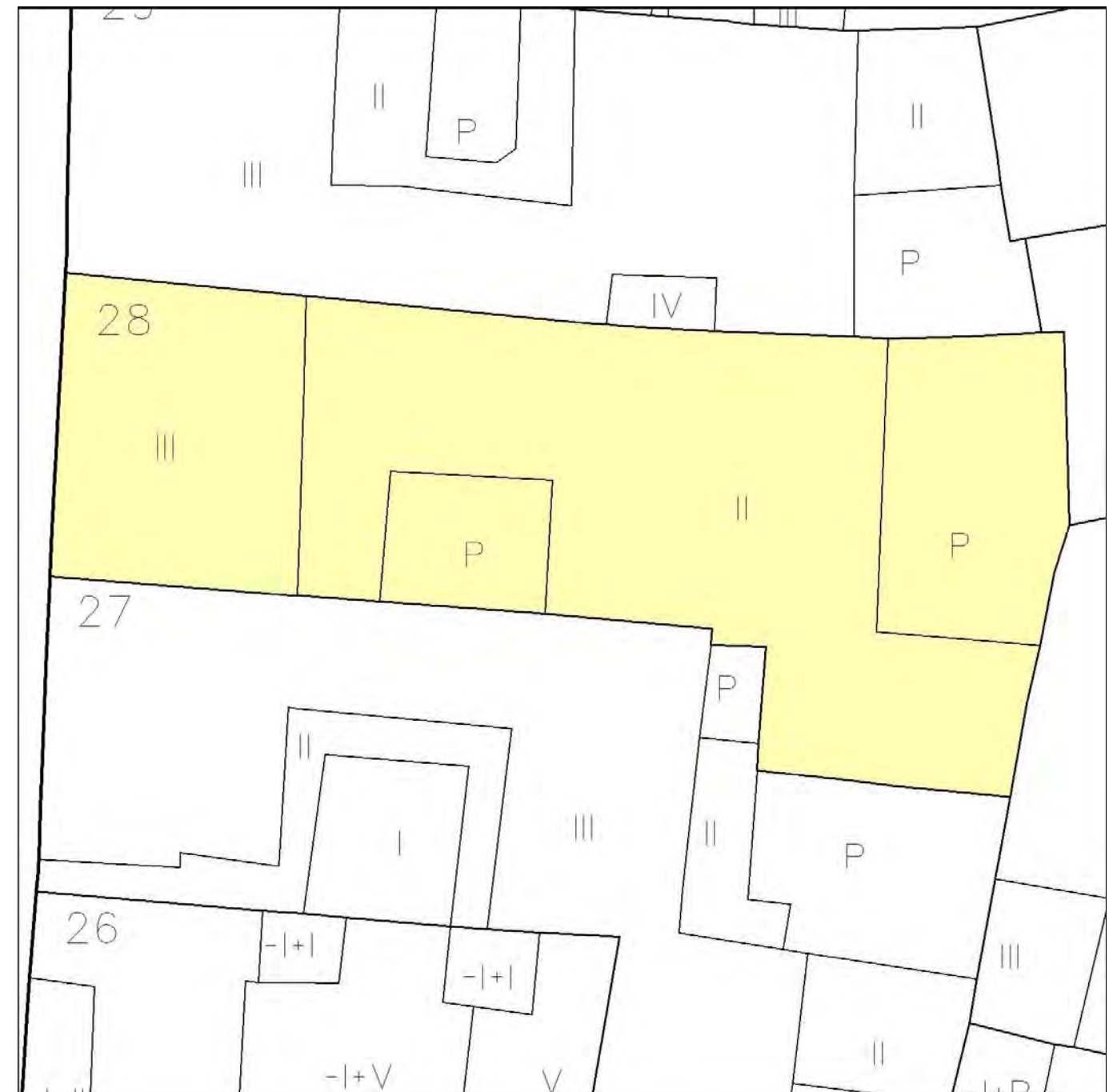
## DETERMINACIONES URBANÍSTICAS

Clasificación Suelo: Suelo Urbano  
 Calific.Urbanística: Residencial y compatible  
 Altura edificac. I:  II:  III:  IV:  V:  VI:  VII:   
 Grado Catalogac.: Conservación Arquitectónica  
 Interven.Admitida: Rehabilitación parcial  
 Interven.Fachada: Conservación tipológica  
 Color:  
 Protección Arqueol: Nivel IV

## PRESCRIPCIONES DE CATALOGACIÓN E INTERVENCIÓN

Deberá mantenerse en todo lo posible la tipología estructural del edificio original en las crujiás, volúmenes, tipo de cubiertas y patios del mismo. Deberán eliminarse los elementos o volúmenes añadidos que distorsionen la tipología original y los valores arquitectónicos y espaciales de la edificación. Cuando existan forjados de muy mala calidad (de rollizos y similares) y en mal estado de conservación podrían sustituirse éstos por otros resueltos con sistemas estructurales contemporáneos.

## DETALLE DE LA FINCA



# CATALOGO DE ELEMENTOS EN EL CONJUNTO HISTÓRICO - ARTÍSTICO DE JEREZ DE LA FRONTERA



## IDENTIFICACION

Denominación Histórica:  
 CL LARGA, Nº 26, (11403), JEREZ DE LA FRONTERA  
 CL LARGA, Nº 26, (11402), JEREZ DE LA FRONTERA  
 Sector: 11    Manzana: 60380    Parcela: 29

## CARACTERÍSTICAS ARQUITECTÓNICAS

Cronología Predominante: s. XIX  
 Cronología Singular:  
 Análisis Tipológico: Casa burguesa  
 Conservación Tipológica: Transformación histórica  
 Uso actual: Residencial y comercial  
 Estado conserv.aparente: Bueno

## SITUACIÓN



## ANALISIS HISTÓRICO DESCRIPTIVO

## BIBLIOGRAFÍA

## AFECCIONES DE LEGISLACION DE PATRIMONIO

**Bien afectado por la Ley 14/2007 del Patrimonio Histórico de Andalucía.**  
 Afectado por trazado del sistema defensivo:  
 Afectado por entorno de BIC:  
 Catalogación según legislación Patrimonio:



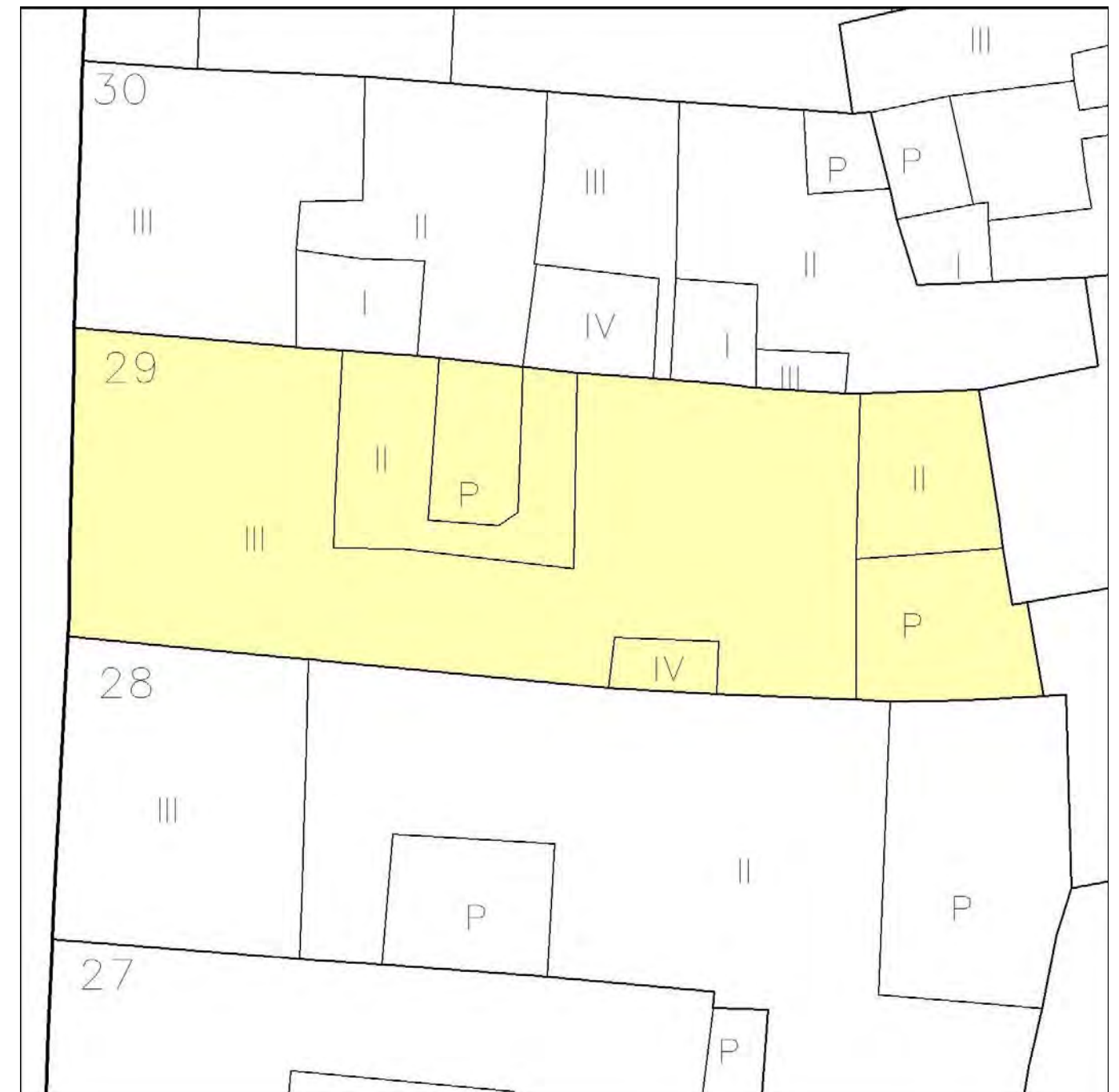
## DETERMINACIONES URBANÍSTICAS

Clasificación Suelo: Suelo Urbano  
 Calific.Urbanística: Residencial y compatible  
 Altura edificac. I:  II:  III:  IV:  V:  VI:  VII:   
 Grado Catalogac.: Conservación Arquitectónica  
 Interven.Admitida: Rehabilitación parcial  
 Interven.Fachada: Conservación tipológica  
 Color:  
 Protección Arqueol: Nivel IV

## PRESCRIPCIONES DE CATALOGACIÓN E INTERVENCIÓN

Deberá mantenerse en todo lo posible la tipología estructural del edificio original en las crujeas, volúmenes, tipo de cubiertas y patios del mismo. Deberán eliminarse los elementos o volúmenes añadidos que distorsionen la tipología original y los valores arquitectónicos y espaciales de la edificación. Cuando existan forjados de muy mala calidad (de rollizos y similares) y en mal estado de conservación podrían sustituirse éstos por otros resueltos con sistemas estructurales contemporáneos.

## DETALLE DE LA FINCA



# CATALOGO DE ELEMENTOS EN EL CONJUNTO HISTÓRICO - ARTÍSTICO DE JEREZ DE LA FRONTERA



## IDENTIFICACION

Denominación Histórica:  
 CL LARGA, Nº 28, (11403), JEREZ DE LA FRONTERA  
 CL LARGA, Nº 28, (11402), JEREZ DE LA FRONTERA  
 Sector: 11    Manzana: 60380    Parcela: 30

## CARACTERÍSTICAS ARQUITECTÓNICAS

Cronología Predominante: s. XIX  
 Cronología Singular:  
 Análisis Tipológico: Casa burguesa  
 Conservación Tipológica: Rehabilitación reciente  
 Uso actual: Residencial y comercial  
 Estado conserv.aparente: Bueno

## SITUACIÓN



## ANALISIS HISTÓRICO DESCRIPTIVO

## BIBLIOGRAFÍA

## AFECCIONES DE LEGISLACION DE PATRIMONIO

**Bien afectado por la Ley 14/2007 del Patrimonio Histórico de Andalucía.**  
 Afectado por trazado del sistema defensivo:  
 Afectado por entorno de BIC:  
 Catalogación según legislación Patrimonio:




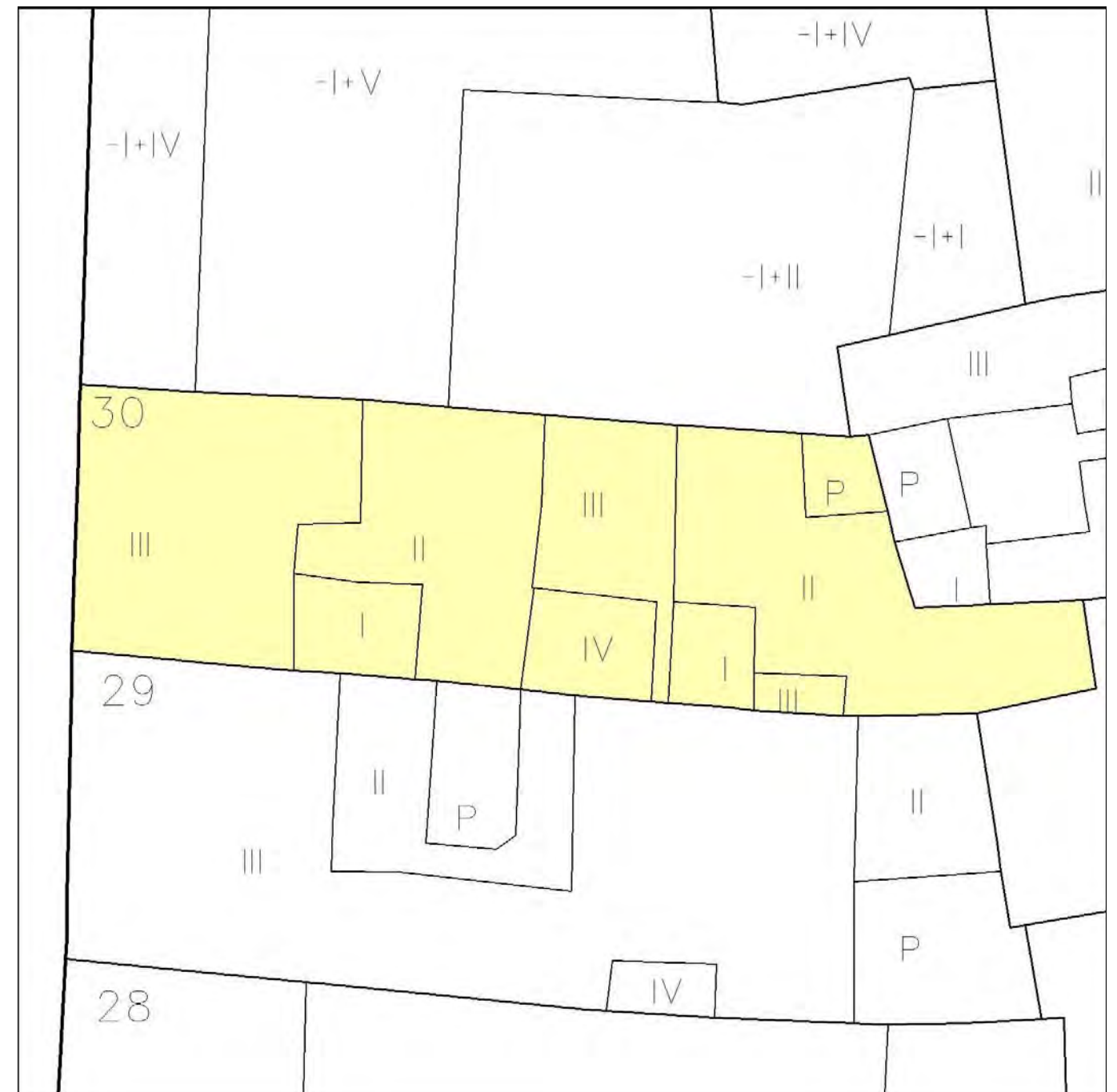
## DETERMINACIONES URBANÍSTICAS

Clasificación Suelo: Suelo Urbano  
 Altura edificac. I:  II:  III:  IV:  V:  VI:  VII:   
 Interven.Admitida: Rehabilitación parcial  
 Color:  
 Calific.Urbanística: Residencial y compatible  
 Grado Catalogac.: Conservación Arquitectónica  
 Interven.Fachada: Conservación Estricta  
 Protección Arqueol: Nivel IV

## PRESCRIPCIONES DE CATALOGACIÓN E INTERVENCIÓN

Deberá mantenerse en todo lo posible la tipología estructural del edificio original en las crujiás, volúmenes, tipo de cubiertas y patios del mismo. Deberán eliminarse los elementos o volúmenes añadidos que distorsionen la tipología original y los valores arquitectónicos y espaciales de la edificación. Cuando existan forjados de muy mala calidad (de rollizos y similares) y en mal estado de conservación podrían sustituirse éstos por otros resueltos con sistemas estructurales contemporáneos.

## DETALLE DE LA FINCA



# CATALOGO DE ELEMENTOS EN EL CONJUNTO HISTÓRICO - ARTÍSTICO DE JEREZ DE LA FRONTERA



## IDENTIFICACION

Denominación Histórica:  
 CL LARGA, Nº 34, (11403), JEREZ DE LA FRONTERA  
 CL LARGA, Nº 34, (11402), JEREZ DE LA FRONTERA  
 Sector: 11    Manzana: 60380    Parcela: 32

## CARACTERÍSTICAS ARQUITECTÓNICAS

Cronología Predominante: s. XIX  
 Cronología Singular:  
 Análisis Tipológico: Casa burguesa  
 Conservación Tipológica: Rehabilitación reciente  
 Uso actual: Residencial y comercial  
 Estado conserv.aparente: Bueno

## SITUACIÓN



## ANALISIS HISTÓRICO DESCRIPTIVO

## BIBLIOGRAFÍA

## AFECCIONES DE LEGISLACION DE PATRIMONIO

**Bien afectado por la Ley 14/2007 del Patrimonio Histórico de Andalucía.**  
 Afectado por trazado del sistema defensivo:  
 Afectado por entorno de BIC:  
 Catalogación según legislación Patrimonio:


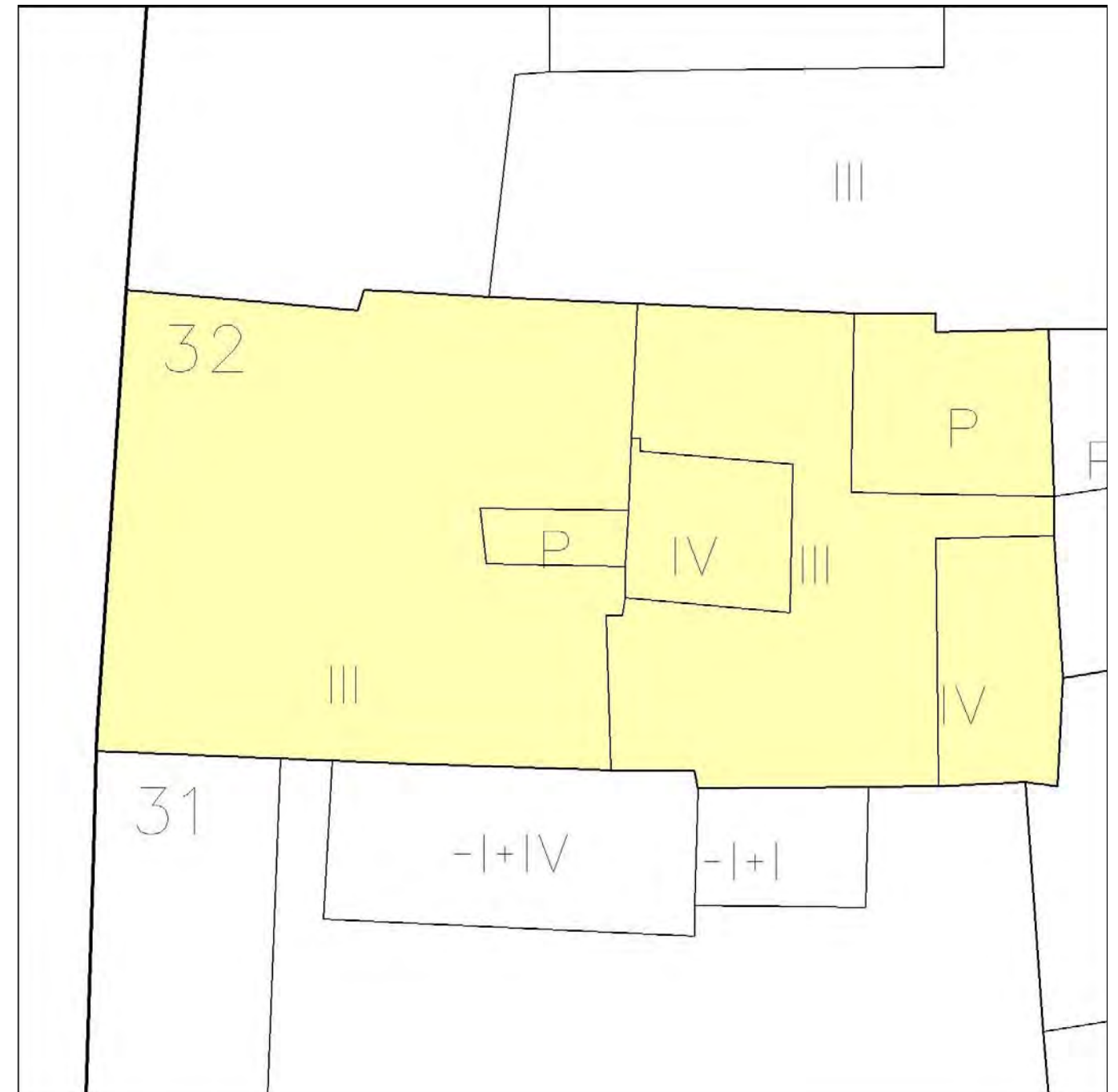
## DETERMINACIONES URBANÍSTICAS

Clasificación Suelo: Suelo Urbano  
 Calific.Urbanística: Residencial y compatible  
 Altura edificac. I:  II:  III:  IV:  V:  VI:  VII:   
 Grado Catalogac.: Conservación Arquitectónica  
 Interven.Admitida: Rehabilitación parcial  
 Interven.Fachada: Conservación tipológica  
 Color:  
 Protección Arqueol: Nivel IV

## PRESCRIPCIONES DE CATALOGACIÓN E INTERVENCIÓN

Deberá mantenerse en todo lo posible la tipología estructural del edificio original en las crujiás, volúmenes, tipo de cubiertas y patios del mismo. Deberán eliminarse los elementos o volúmenes añadidos que distorsionen la tipología original y los valores arquitectónicos y espaciales de la edificación. Cuando existan forjados de muy mala calidad (de rollizos y similares) y en mal estado de conservación podrían sustituirse éstos por otros resueltos con sistemas estructurales contemporáneos.

## DETALLE DE LA FINCA



# CATALOGO DE ELEMENTOS EN EL CONJUNTO HISTÓRICO - ARTÍSTICO DE JEREZ DE LA FRONTERA

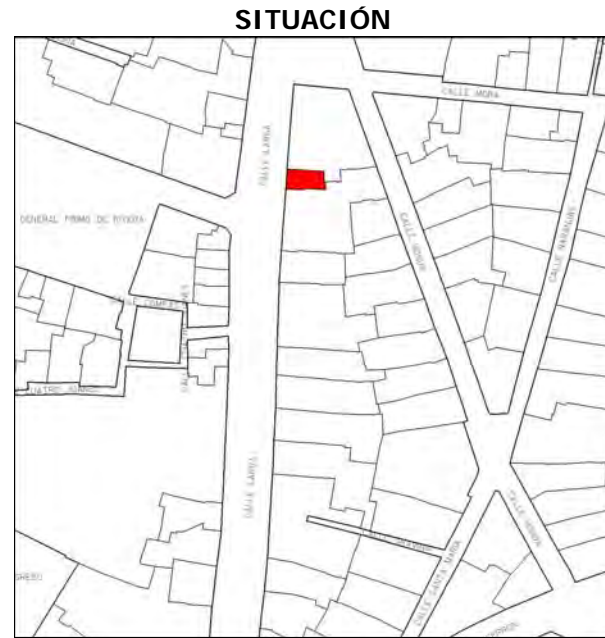


## IDENTIFICACION

Denominación Histórica:  
CL LARGA, Nº 38, (11403), JEREZ DE LA FRONTERA  
CL LARGA, Nº 38, (11402), JEREZ DE LA FRONTERA  
Sector: 11      Manzana: 60380      Parcela: 33

## CARACTERÍSTICAS ARQUITECTÓNICAS

Cronología Predominante:  
Cronología Singular:  
Análisis Tipológico: Sin datos  
Conservación Tipológica:  
Uso actual: Actividad económica  
Estado conserv.aparente: Bueno



## ANALISIS HISTÓRICO DESCRIPTIVO

## BIBLIOGRAFÍA

## AFECCIONES DE LEGISLACION DE PATRIMONIO

**Bien afectado por la Ley 14/2007 del Patrimonio Histórico de Andalucía.**  
Afectado por trazado del sistema defensivo:  
Afectado por entorno de BIC:  
Catalogación según legislación Patrimonio:

## DETERMINACIONES URBANÍSTICAS

Clasificación Suelo: Suelo Urbano  
Altura edificac. I:  II:  III:  IV:  V:  VI:  VII:   
Interven.Admitida: Rehabilitación parcial  
Color:  
Calific.Urbanística: Residencial y compatible  
Grado Catalogac.: Conservación Arquitectónica  
Interven.Fachada: Conservación tipológica  
Protección Arqueol: Nivel IV

## PRESCRIPCIONES DE CATALOGACIÓN E INTERVENCIÓN

Deberá mantenerse en todo lo posible la tipología estructural del edificio original en las crujeas, volúmenes, tipo de cubiertas y patios del mismo. Deberán eliminarse los elementos o volúmenes añadidos que distorsionen la tipología original y los valores arquitectónicos y espaciales de la edificación. Cuando existan forjados de muy mala calidad (de rollizos y similares) y en mal estado de conservación podrían sustituirse éstos por otros resueltos con sistemas estructurales contemporáneos.

## DETALLE DE LA FINCA

