

CATALOGO DE ELEMENTOS EN EL CONJUNTO HISTÓRICO - ARTÍSTICO DE JEREZ DE LA FRONTERA



SITUACIÓN



IDENTIFICACION

Denominación Histórica:
 CL SOL, Nº 44, (11402), JEREZ DE LA FRONTERA
 CL SOL, Nº 44, (11402), JEREZ DE LA FRONTERA
 Sector: 12 Manzana: 64336 Parcela: 04

CARACTERÍSTICAS ARQUITECTÓNICAS

Cronología Predominante: s. XIX
 Cronología Singular:
 Análisis Tipológico: Casa patio
 Conservación Tipológica:
 Uso actual: Residencial
 Estado conserv.aparente: Bueno

ANALISIS HISTÓRICO DESCRIPTIVO

BIBLIOGRAFÍA

AFECCIONES DE LEGISLACION DE PATRIMONIO

Bien afectado por la Ley 14/2007 del Patrimonio Histórico de Andalucía.
 Afectado por trazado del sistema defensivo:
 Afectado por entorno de BIC:
 Catalogación según legislación Patrimonio:


DETERMINACIONES URBANÍSTICAS

Clasificación Suelo: Suelo Urbano
 Calific.Urbanística: Residencial y compatible
 Altura edificac. I: II: III: IV: V: VI: VII:
 Grado Catalogac.: Conservación Arquitectónica
 Interven.Admitida: Rehabilitación parcial
 Interven.Fachada: Conservación tipológica
 Color:
 Protección Arqueol: Nivel IV

PRESCRIPCIONES DE CATALOGACIÓN E INTERVENCIÓN

Deberá mantenerse en todo lo posible la tipología estructural del edificio original en las crujeas, volúmenes, tipo de cubiertas y patios del mismo. Deberán eliminarse los elementos o volúmenes añadidos que distorsionen la tipología original y los valores arquitectónicos y espaciales de la edificación. Cuando existan forjados de muy mala calidad (de rollizos y similares) y en mal estado de conservación podrían sustituirse éstos por otros resueltos con sistemas estructurales contemporáneos.

DETALLE DE LA FINCA



CATALOGO DE ELEMENTOS EN EL CONJUNTO HISTÓRICO - ARTÍSTICO DE JEREZ DE LA FRONTERA



IDENTIFICACION

Denominación Histórica:

CL SOL, Nº 50, (11402), JEREZ DE LA FRONTERA

CL SOL, Nº 50, (11402), JEREZ DE LA FRONTERA

Sector: 12 Manzana: 64336 Parcela: 07

CARACTERÍSTICAS ARQUITECTÓNICAS

Cronología Predominante: Tradicional

Cronología Singular:

Análisis Tipológico: Patio de vecinos

Conservación Tipológica:

Uso actual: Residencial

Estado conserv.aparente: Bueno

ANALISIS HISTÓRICO DESCRIPTIVO

BIBLIOGRAFÍA

AFECCIONES DE LEGISLACION DE PATRIMONIO

Bien afectado por la Ley 14/2007 del Patrimonio Histórico de Andalucía.
Afectado por trazado del sistema defensivo:
Afectado por entorno de BIC:
Catalogación según legislación Patrimonio:

DETERMINACIONES URBANÍSTICAS

Clasificación Suelo: Suelo Urbano

Calific.Urbanística: Residencial y compatible

Altura edificac. I: II: III: IV: V: VI: VII:

Grado Catalogac.: Conservación Arquitectónica

Interven.Admitida: Rehabilitación parcial

Interven.Fachada: Conservación tipológica

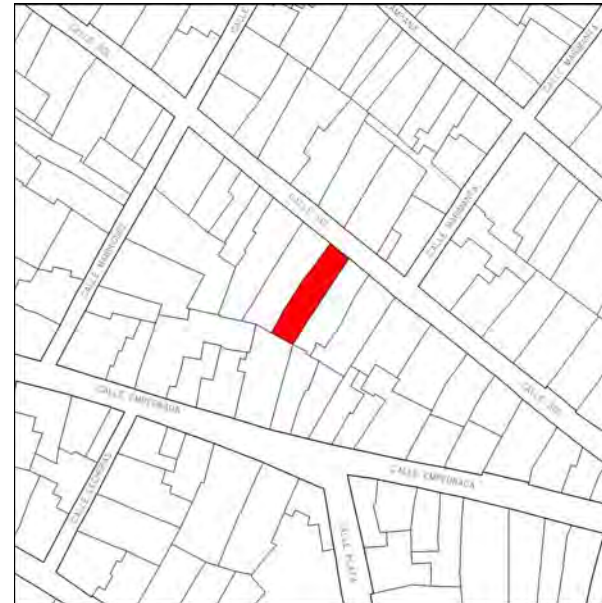
Color:

Protección Arqueol: Nivel IV

PRESCRIPCIONES DE CATALOGACIÓN E INTERVENCIÓN

Deberá mantenerse en todo lo posible la tipología estructural del edificio original en las crujeas, volúmenes, tipo de cubiertas y patios del mismo. Deberán eliminarse los elementos o volúmenes añadidos que distorsionen la tipología original y los valores arquitectónicos y espaciales de la edificación. Cuando existan forjados de muy mala calidad (de rollizos y similares) y en mal estado de conservación podrían sustituirse éstos por otros resueltos con sistemas estructurales contemporáneos.

SITUACIÓN



DETALLE DE LA FINCA



CATALOGO DE ELEMENTOS EN EL CONJUNTO HISTÓRICO - ARTÍSTICO DE JEREZ DE LA FRONTERA



SITUACIÓN



IDENTIFICACION

Denominación Histórica:
 CL SOL, Nº 52, (11402), JEREZ DE LA FRONTERA
 CL SOL, Nº 52, (11402), JEREZ DE LA FRONTERA
 Sector: 12 Manzana: 64336 Parcela: 08

CARACTERÍSTICAS ARQUITECTÓNICAS

Cronología Predominante: Tradicional
 Cronología Singular:
 Análisis Tipológico: Patio de vecinos
 Conservación Tipológica:
 Uso actual: Residencial
 Estado conserv.aparente: Bueno

ANALISIS HISTÓRICO DESCRIPTIVO

BIBLIOGRAFÍA

AFECCIONES DE LEGISLACION DE PATRIMONIO

Bien afectado por la Ley 14/2007 del Patrimonio Histórico de Andalucía.
 Afectado por trazado del sistema defensivo:
 Afectado por entorno de BIC:
 Catalogación según legislación Patrimonio:

DETERMINACIONES URBANÍSTICAS


Clasificación Suelo: Suelo Urbano
 Calific.Urbanística: Residencial y compatible
 Altura edificac. I: II: III: IV: V: VI: VII:
 Grado Catalogac.: Conservación Arquitectónica
 Interven.Admitida: Rehabilitación parcial
 Interven.Fachada: Conservación tipológica
 Color:
 Protección Arqueol: Nivel IV

PRESCRIPCIONES DE CATALOGACIÓN E INTERVENCIÓN

Deberá mantenerse en todo lo posible la tipología estructural del edificio original en las crujeas, volúmenes, tipo de cubiertas y patios del mismo. Deberán eliminarse los elementos o volúmenes añadidos que distorsionen la tipología original y los valores arquitectónicos y espaciales de la edificación. Cuando existan forjados de muy mala calidad (de rollizos y similares) y en mal estado de conservación podrían sustituirse éstos por otros resueltos con sistemas estructurales contemporáneos.

Deberá eliminarse el aparato de aire acondicionado colocado en fachada.

DETALLE DE LA FINCA



CATALOGO DE ELEMENTOS EN EL CONJUNTO HISTÓRICO - ARTÍSTICO DE JEREZ DE LA FRONTERA



SITUACIÓN



IDENTIFICACION

Denominación Histórica:

CL SOL, Nº 54, (11402), JEREZ DE LA FRONTERA

CL SOL, Nº 54, (11402), JEREZ DE LA FRONTERA

Sector: 12 Manzana: 64336 Parcela: 09

CARACTERÍSTICAS ARQUITECTÓNICAS

Cronología Predominante: Tradicional

Cronología Singular:

Análisis Tipológico: Patio de vecinos

Conservación Tipológica:

Uso actual: Residencial

Estado conserv.aparente: Bueno

ANALISIS HISTÓRICO DESCRIPTIVO

BIBLIOGRAFÍA

AFECCIONES DE LEGISLACION DE PATRIMONIO

Bien afectado por la Ley 14/2007 del Patrimonio Histórico de Andalucía.

Afectado por trazado del sistema defensivo:

Afectado por entorno de BIC:

Catalogación según legislación Patrimonio:

DETERMINACIONES URBANÍSTICAS

Clasificación Suelo: Suelo Urbano

Calific.Urbanística: Residencial y compatible

Altura edificac. I: II: III: IV: V: VI: VII:

Grado Catalogac.: Conservación Arquitectónica

Interven.Admitida: Rehabilitación parcial

Interven.Fachada: Proyecto unitario de reforma


Color:

Protección Arqueol: Nivel IV

PRESCRIPCIONES DE CATALOGACIÓN E INTERVENCIÓN

Deberá mantenerse en todo lo posible la tipología estructural del edificio original en las crujeas, volúmenes, tipo de cubiertas y patios del mismo. Deberán eliminarse los elementos o volúmenes añadidos que distorsionen la tipología original y los valores arquitectónicos y espaciales de la edificación. Cuando existan forjados de muy mala calidad (de rollizos y similares) y en mal estado de conservación podrían sustituirse éstos por otros resueltos con sistemas estructurales contemporáneos.

DETALLE DE LA FINCA



CATALOGO DE ELEMENTOS EN EL CONJUNTO HISTÓRICO - ARTÍSTICO DE JEREZ DE LA FRONTERA



IDENTIFICACION

Denominación Histórica:
 CL SOL, Nº 58, (11402), JEREZ DE LA FRONTERA
 CL SOL, Nº 58, (11402), JEREZ DE LA FRONTERA
 Sector: 12 Manzana: 64336 Parcela: 11

CARACTERÍSTICAS ARQUITECTÓNICAS

Cronología Predominante: s. XIX
 Cronología Singular:
 Análisis Tipológico: Casa patio
 Conservación Tipológica:
 Uso actual: Residencial y comercial
 Estado conserv.aparente: Bueno

ANALISIS HISTÓRICO DESCRIPTIVO

BIBLIOGRAFÍA

AFECCIONES DE LEGISLACION DE PATRIMONIO

Bien afectado por la Ley 14/2007 del Patrimonio Histórico de Andalucía.
 Afectado por trazado del sistema defensivo:
 Afectado por entorno de BIC:
 Catalogación según legislación Patrimonio:

DETERMINACIONES URBANÍSTICAS

Clasificación Suelo: Suelo Urbano
 Calific.Urbanística: Residencial y compatible
 Altura edificac. I: II: III: IV: V: VI: VII:
 Grado Catalogac.: Conservación Arquitectónica
 Interven.Admitida: Rehabilitación con reforma
 Interven.Fachada: Conservación tipológica
 Color:
 Protección Arqueol: Nivel IV

PRESCRIPCIONES DE CATALOGACIÓN E INTERVENCIÓN

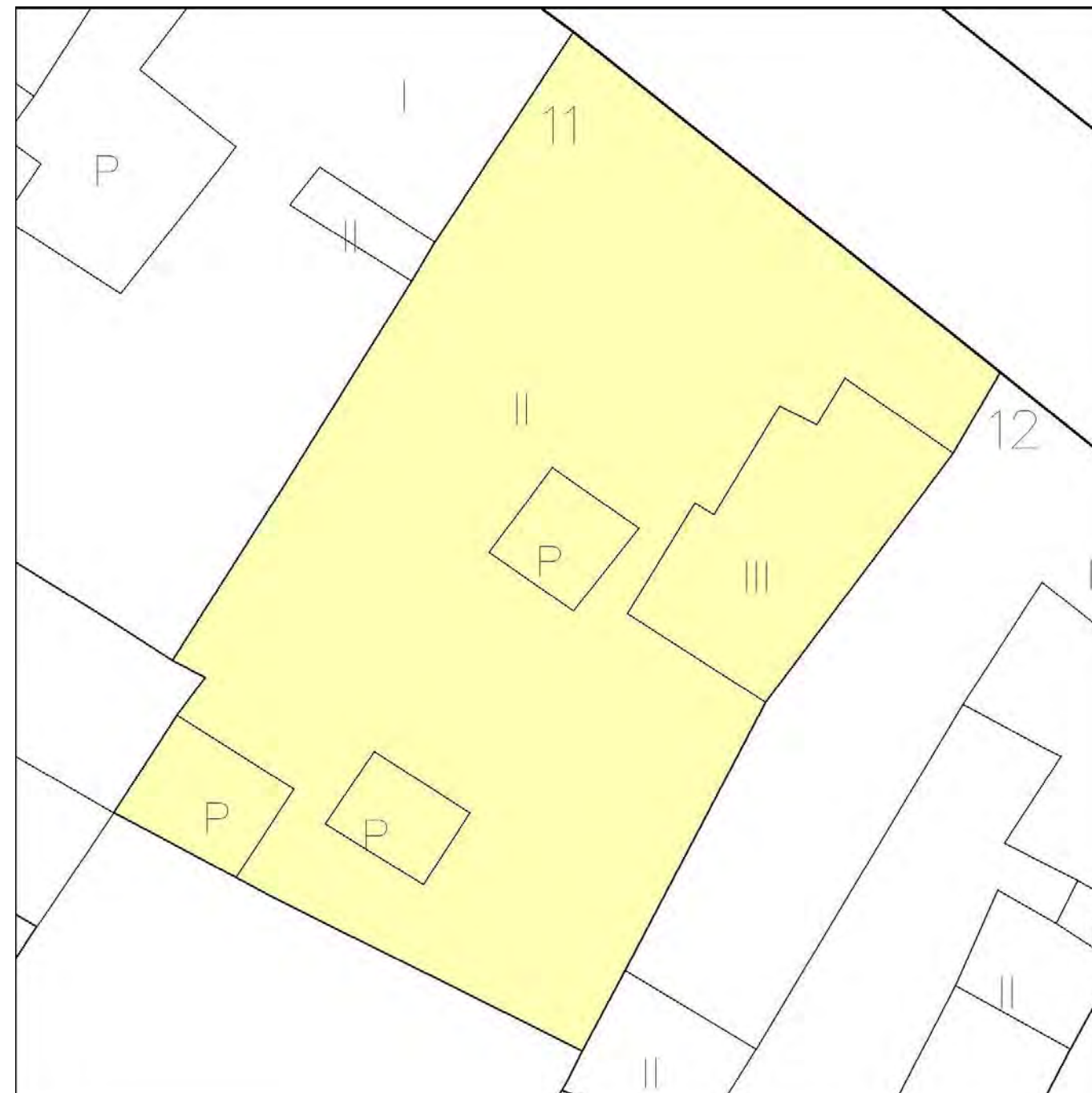
Deberá mantenerse la apariencia exterior y elementos comunes de circulación como escaleras principales y patios estructurantes con sus galerías que, como regla general, no podrán ser privatizados en la intervención. Deberán eliminarse los elementos o volúmenes añadidos que distorsionen la tipología original y los valores arquitectónicos y espaciales de la edificación. Se permite la redistribución de tabiquería sin modificar espacios conformados con techos de diseño singular y unitario. Deberán mantenerse siempre visibles las estructuras y elementos decorativos internos y externos originales, que revistan interés arquitectónico o histórico.

Podrán reponerse elementos estructurales deteriorados repitiendo siempre los sistemas constructivos originales. Con carácter general se excluyen de este supuesto los muros de fábrica.

SITUACIÓN



DETALLE DE LA FINCA



CATALOGO DE ELEMENTOS EN EL CONJUNTO HISTÓRICO - ARTÍSTICO DE JEREZ DE LA FRONTERA



IDENTIFICACION

Denominación Histórica:
 CL EMPEDRADA, (11401), JEREZ DE LA FRONTERA
 CL EMPEDRADA, (11401), JEREZ DE LA FRONTERA
 Sector: 12 Manzana: 64336 Parcela: 15

CARACTERÍSTICAS ARQUITECTÓNICAS

Cronología Predominante: Fines s. XIX y principios s. XX
 Cronología Singular:
 Análisis Tipológico: Patio de vecinos
 Conservación Tipológica:
 Uso actual: Residencial y comercial
 Estado conserv.aparente: Bueno

SITUACIÓN



ANALISIS HISTÓRICO DESCRIPTIVO

BIBLIOGRAFÍA

AFECCIONES DE LEGISLACION DE PATRIMONIO

Bien afectado por la Ley 14/2007 del Patrimonio Histórico de Andalucía.
 Afectado por trazado del sistema defensivo:
 Afectado por entorno de BIC:
 Catalogación según legislación Patrimonio:


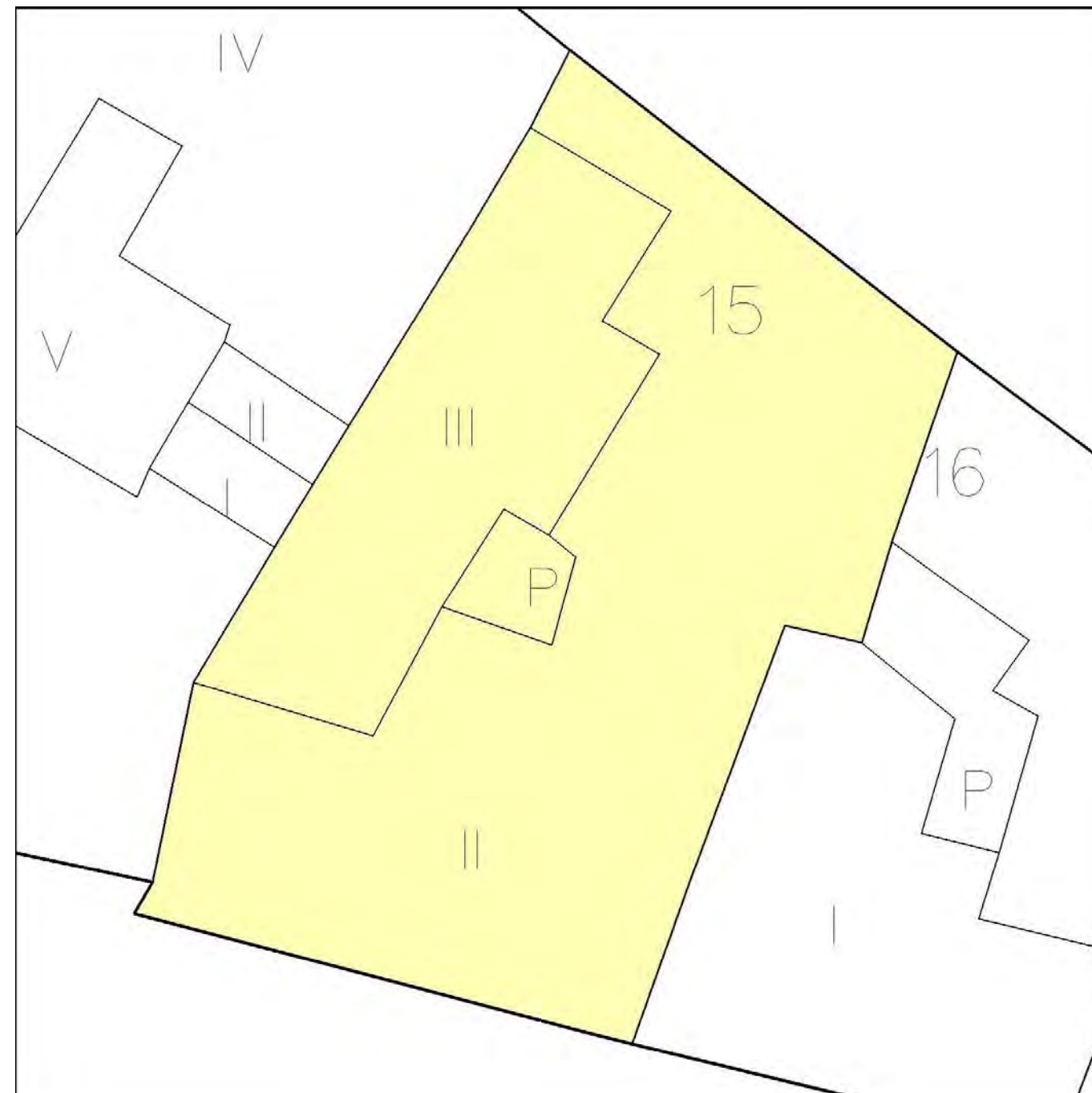
DETERMINACIONES URBANÍSTICAS

Clasificación Suelo: Suelo Urbano
 Calific.Urbanística: Residencial y compatible
 Altura edificac. I: II: III: IV: V: VI: VII:
 Grado Catalogac.: Conservación Arquitectónica
 Interven.Admitida: Rehabilitación parcial
 Interven.Fachada: Conservación tipológica
 Color:
 Protección Arqueol: Nivel IV

PRESCRIPCIONES DE CATALOGACIÓN E INTERVENCIÓN

Deberá mantenerse en todo lo posible la tipología estructural del edificio original en las crujiás, volúmenes, tipo de cubiertas y patios del mismo. Deberán eliminarse los elementos o volúmenes añadidos que distorsionen la tipología original y los valores arquitectónicos y espaciales de la edificación. Cuando existan forjados de muy mala calidad (de rollizos y similares) y en mal estado de conservación podrían sustituirse éstos por otros resueltos con sistemas estructurales contemporáneos.

DETALLE DE LA FINCA



CATALOGO DE ELEMENTOS EN EL CONJUNTO HISTÓRICO - ARTÍSTICO DE JEREZ DE LA FRONTERA



IDENTIFICACION

Denominación Histórica:
 CL EMPEDRADA, Nº 27, (11401), JEREZ DE LA FRONTERA
 CL EMPEDRADA, Nº 27, (11401), JEREZ DE LA FRONTERA
 Sector: 12 Manzana: 64336 Parcela: 20

CARACTERÍSTICAS ARQUITECTÓNICAS

Cronología Predominante: s. XIX
 Cronología Singular:
 Análisis Tipológico: Casa patio
 Conservación Tipológica:
 Uso actual: Sin uso
 Estado conserv.aparente: Malo

SITUACIÓN



ANALISIS HISTÓRICO DESCRIPTIVO

BIBLIOGRAFÍA

AFECCIONES DE LEGISLACION DE PATRIMONIO

Bien afectado por la Ley 14/2007 del Patrimonio Histórico de Andalucía.
 Afectado por trazado del sistema defensivo:
 Afectado por entorno de BIC:
 Catalogación según legislación Patrimonio:

DETERMINACIONES URBANÍSTICAS

Clasificación Suelo: Suelo Urbano
 Calific.Urbanística: Residencial y compatible
 Altura edificac. I: II: III: IV: V: VI: VII:
 Grado Catalogac.: Conservación Arquitectónica
 Interven.Admitida: Rehabilitación con reforma
 Interven.Fachada: Conservación tipológica con reforma P. B.
 Color:
 Protección Arqueol: Nivel IV

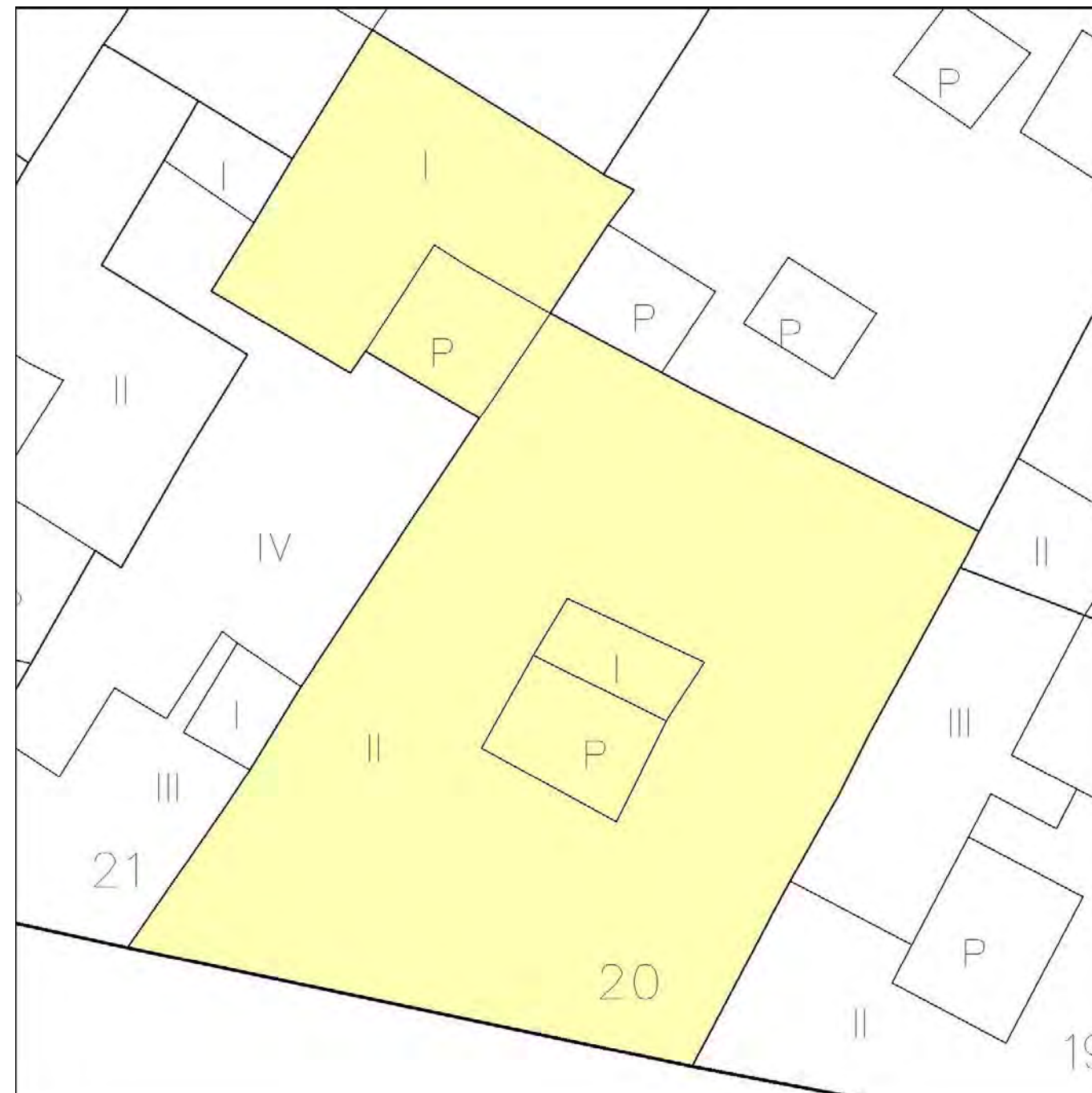
PRESCRIPCIONES DE CATALOGACIÓN E INTERVENCIÓN

Deberá mantenerse la apariencia exterior y elementos comunes de circulación como escaleras principales y patios estructurantes con sus galerías que, como regla general, no podrán ser privatizados en la intervención. Deberán eliminarse los elementos o volúmenes añadidos que distorsionen la tipología original y los valores arquitectónicos y espaciales de la edificación. Se permite la redistribución de tabiquería sin modificar espacios conformados con techos de diseño singular y unitario. Deberán mantenerse siempre visibles las estructuras y elementos decorativos internos y externos originales, que revistan interés arquitectónico o histórico.

Podrán reponerse elementos estructurales deteriorados repitiendo siempre los sistemas constructivos originales. Con carácter general se excluyen de este supuesto los muros de fábrica.

Se admite el ensanche de un hueco de planta baja para acceso a cochera. La propuesta se ajustará y compondrá perfectamente con el resto de la fachada mediante proyecto arquitectónico cuya ejecución requerirá licencia de obra mayor.

DETALLE DE LA FINCA



CATALOGO DE ELEMENTOS EN EL CONJUNTO HISTÓRICO - ARTÍSTICO DE JEREZ DE LA FRONTERA



SITUACIÓN



IDENTIFICACION

Denominación Histórica:
CL EMPEDRADA, Nº 21, (11401), JEREZ DE LA FRONTERA
CL EMPEDRADA, Nº 21, (11401), JEREZ DE LA FRONTERA
Sector: 12 Manzana: 64336 Parcela: 23

CARACTERÍSTICAS ARQUITECTÓNICAS

Cronología Predominante: Tradicional
Cronología Singular:
Análisis Tipológico: Casa unifamiliar popular
Conservación Tipológica:
Uso actual:
Estado conserv.aparente: Bueno

ANALISIS HISTÓRICO DESCRIPTIVO

BIBLIOGRAFÍA

AFECCIONES DE LEGISLACION DE PATRIMONIO

Bien afectado por la Ley 14/2007 del Patrimonio Histórico de Andalucía.
Afectado por trazado del sistema defensivo:
Afectado por entorno de BIC:
Catalogación según legislación Patrimonio:




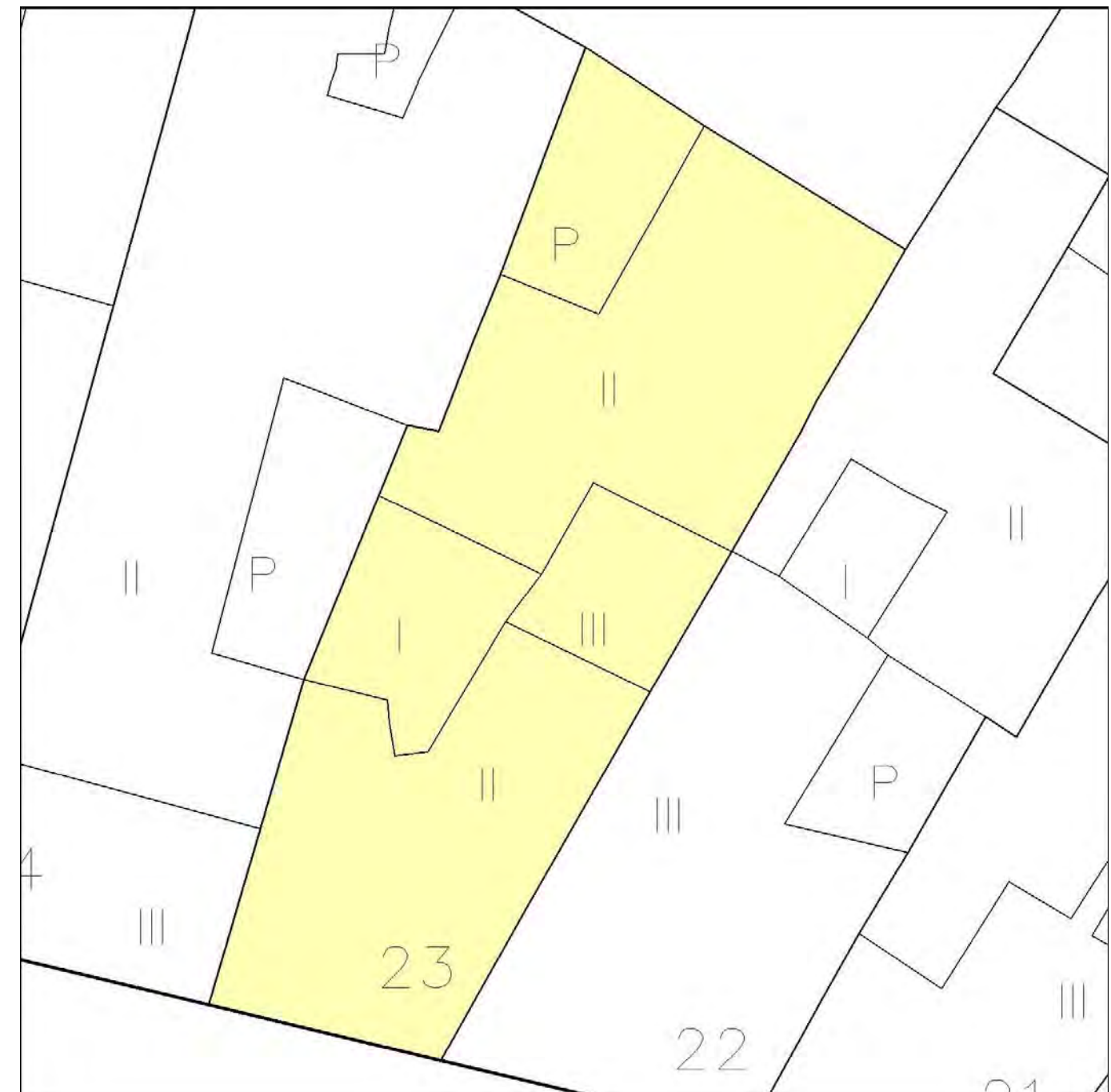
DETERMINACIONES URBANÍSTICAS

Clasificación Suelo: Suelo Urbano
Altura edificac. I: II: III: IV: V: VI: VII:
Interven.Admitida: Rehabilitación parcial
Color:
Calific.Urbánistica: Residencial y compatible
Grado Catalogac.: Conservación Arquitectónica
Interven.Fachada: Conservación tipológica
Protección Arqueol: Nivel IV

PRESCRIPCIONES DE CATALOGACIÓN E INTERVENCIÓN

Deberá mantenerse en todo lo posible la tipología estructural del edificio original en las crujiás, volúmenes, tipo de cubiertas y patios del mismo. Deberán eliminarse los elementos o volúmenes añadidos que distorsionen la tipología original y los valores arquitectónicos y espaciales de la edificación. Cuando existan forjados de muy mala calidad (de rollizos y similares) y en mal estado de conservación podrían sustituirse éstos por otros resueltos con sistemas estructurales contemporáneos.

DETALLE DE LA FINCA



CATALOGO DE ELEMENTOS EN EL CONJUNTO HISTÓRICO - ARTÍSTICO DE JEREZ DE LA FRONTERA



SITUACIÓN



IDENTIFICACION

Denominación Histórica:
 CL SOL, Nº 19, (11402), JEREZ DE LA FRONTERA
 CL SOL, Nº 19, (11402), JEREZ DE LA FRONTERA
 Sector: 12 Manzana: 64336 Parcela: 24

CARACTERÍSTICAS ARQUITECTÓNICAS

Cronología Predominante: s. XIX
 Cronología Singular:
 Análisis Tipológico: Casa patio
 Conservación Tipológica:
 Uso actual: Residencial
 Estado conserv.aparente: Bueno

ANALISIS HISTÓRICO DESCRIPTIVO

BIBLIOGRAFÍA

AFECCIONES DE LEGISLACION DE PATRIMONIO

Bien afectado por la Ley 14/2007 del Patrimonio Histórico de Andalucía.
 Afectado por trazado del sistema defensivo:
 Afectado por entorno de BIC:
 Catalogación según legislación Patrimonio:


DETERMINACIONES URBANÍSTICAS

Clasificación Suelo: Suelo Urbano
 Calific.Urbanística: Residencial y compatible
 Altura edificac. I: II: III: IV: V: VI: VII:
 Grado Catalogac.: Conservación Arquitectónica
 Interven.Admitida: Rehabilitación parcial
 Interven.Fachada: Conservación tipológica
 Color:
 Protección Arqueol: Nivel IV

PRESCRIPCIONES DE CATALOGACIÓN E INTERVENCIÓN

Deberá mantenerse en todo lo posible la tipología estructural del edificio original en las crujiás, volúmenes, tipo de cubiertas y patios del mismo. Deberán eliminarse los elementos o volúmenes añadidos que distorsionen la tipología original y los valores arquitectónicos y espaciales de la edificación. Cuando existan forjados de muy mala calidad (de rollizos y similares) y en mal estado de conservación podrían sustituirse éstos por otros resueltos con sistemas estructurales contemporáneos.

DETALLE DE LA FINCA



CATALOGO DE ELEMENTOS EN EL CONJUNTO HISTÓRICO - ARTÍSTICO DE JEREZ DE LA FRONTERA



IDENTIFICACION

Denominación Histórica:
 CL EMPEDRADA, Nº 17, (11401), JEREZ DE LA FRONTERA
 CL EMPEDRADA, Nº 17, (11401), JEREZ DE LA FRONTERA
 Sector: 12 Manzana: 64336 Parcela: 25

CARACTERÍSTICAS ARQUITECTÓNICAS

Cronología Predominante: Tradicional
 Cronología Singular:
 Análisis Tipológico: Patio de vecinos
 Conservación Tipológica:
 Uso actual: Residencial
 Estado conserv.aparente: Bueno

ANALISIS HISTÓRICO DESCRIPTIVO

BIBLIOGRAFÍA

AFECCIONES DE LEGISLACION DE PATRIMONIO

Bien afectado por la Ley 14/2007 del Patrimonio Histórico de Andalucía.
 Afectado por trazado del sistema defensivo:
 Afectado por entorno de BIC:
 Catalogación según legislación Patrimonio:

DETERMINACIONES URBANÍSTICAS

Clasificación Suelo: Suelo Urbano
 Calific.Urbanística: Residencial y compatible
 Altura edificac. I: II: III: IV: V: VI: VII:
 Grado Catalogac.: Conservación Arquitectónica
 Interven.Admitida: Rehabilitación con reforma
 Interven.Fachada: Conservación tipológica
 Color:
 Protección Arqueol: Nivel IV

PRESCRIPCIONES DE CATALOGACIÓN E INTERVENCIÓN

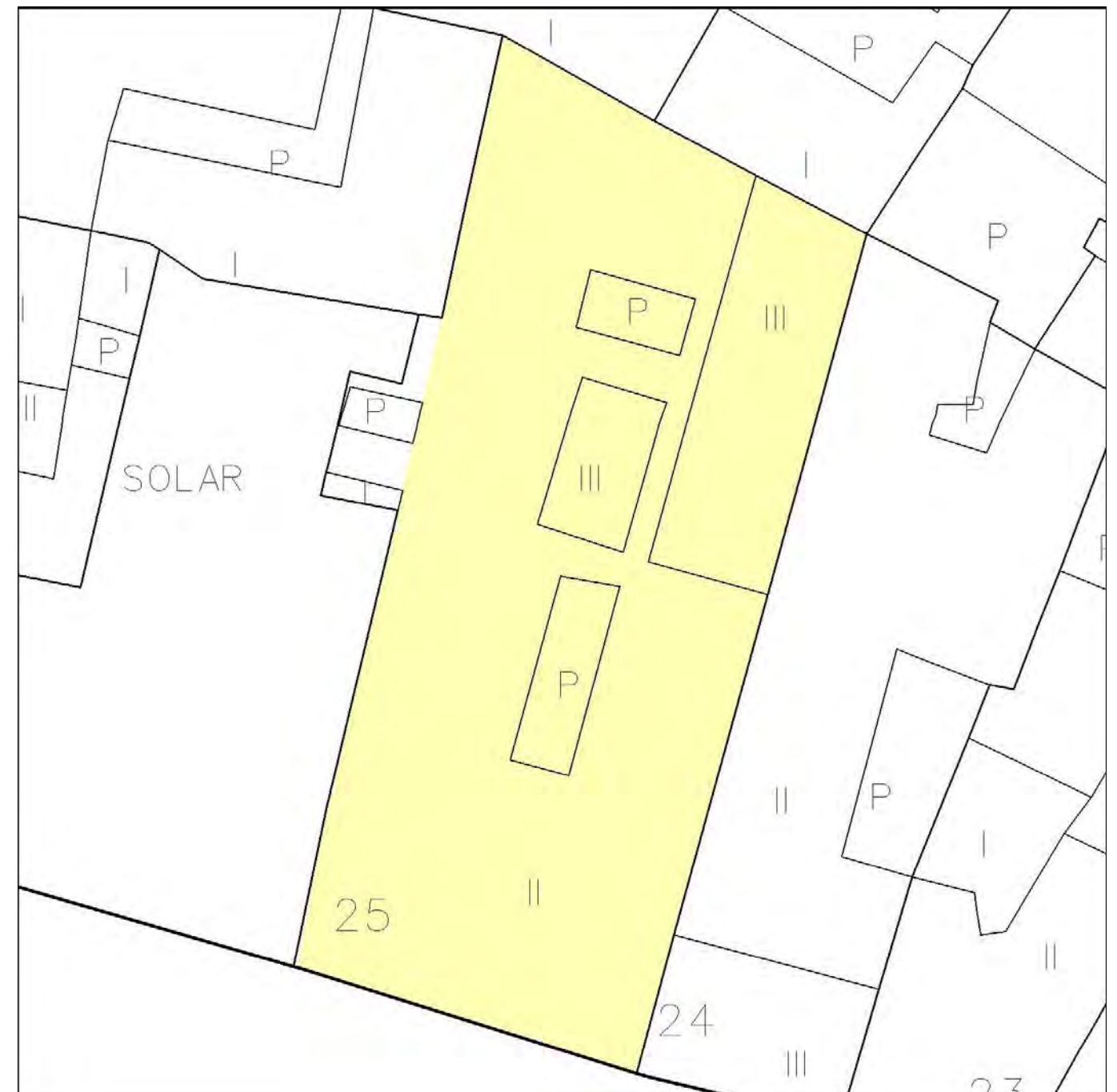
Deberá mantenerse la apariencia exterior y elementos comunes de circulación como escaleras principales y patios estructurantes con sus galerías que, como regla general, no podrán ser privatizados en la intervención. Deberán eliminarse los elementos o volúmenes añadidos que distorsionen la tipología original y los valores arquitectónicos y espaciales de la edificación. Se permite la redistribución de tabiquería sin modificar espacios conformados con techos de diseño singular y unitario. Deberán mantenerse siempre visibles las estructuras y elementos decorativos internos y externos originales, que revistan interés arquitectónico o histórico.

Podrán reponerse elementos estructurales deteriorados repitiendo siempre los sistemas constructivos originales. Con carácter general se excluyen de este supuesto los muros de fábrica.

SITUACIÓN



DETALLE DE LA FINCA



CATALOGO DE ELEMENTOS EN EL CONJUNTO HISTÓRICO - ARTÍSTICO DE JEREZ DE LA FRONTERA



IDENTIFICACION

Denominación Histórica:
CL EMPEDRADA, Nº 15, (11401), JEREZ DE LA FRONTERA
CL EMPEDRADA, Nº 15, (11401), JEREZ DE LA FRONTERA
Sector: 12 Manzana: 64336 Parcela: 26

CARACTERÍSTICAS ARQUITECTÓNICAS

Cronología Predominante: s. XVIII
Cronología Singular:
Análisis Tipológico: Casa patio
Conservación Tipológica:
Uso actual: Residencial
Estado conserv.aparente: Bueno

ANALISIS HISTÓRICO DESCRIPTIVO

BIBLIOGRAFÍA

AFECCIONES DE LEGISLACION DE PATRIMONIO

Bien afectado por la Ley 14/2007 del Patrimonio Histórico de Andalucía.
Afectado por trazado del sistema defensivo:
Afectado por entorno de BIC:
Catalogación según legislación Patrimonio:

DETERMINACIONES URBANÍSTICAS

Clasificación Suelo: Suelo Urbano
Altura edificac. I: II: III: IV: V: VI: VII:
Interven.Admitida: Rehabilitación parcial
Color:
Calific.Urbanística: Residencial y compatible
Grado Catalogac.: Conservación Arquitectónica
Interven.Fachada: Conservación tipológica
Protección Arqueol: Nivel IV



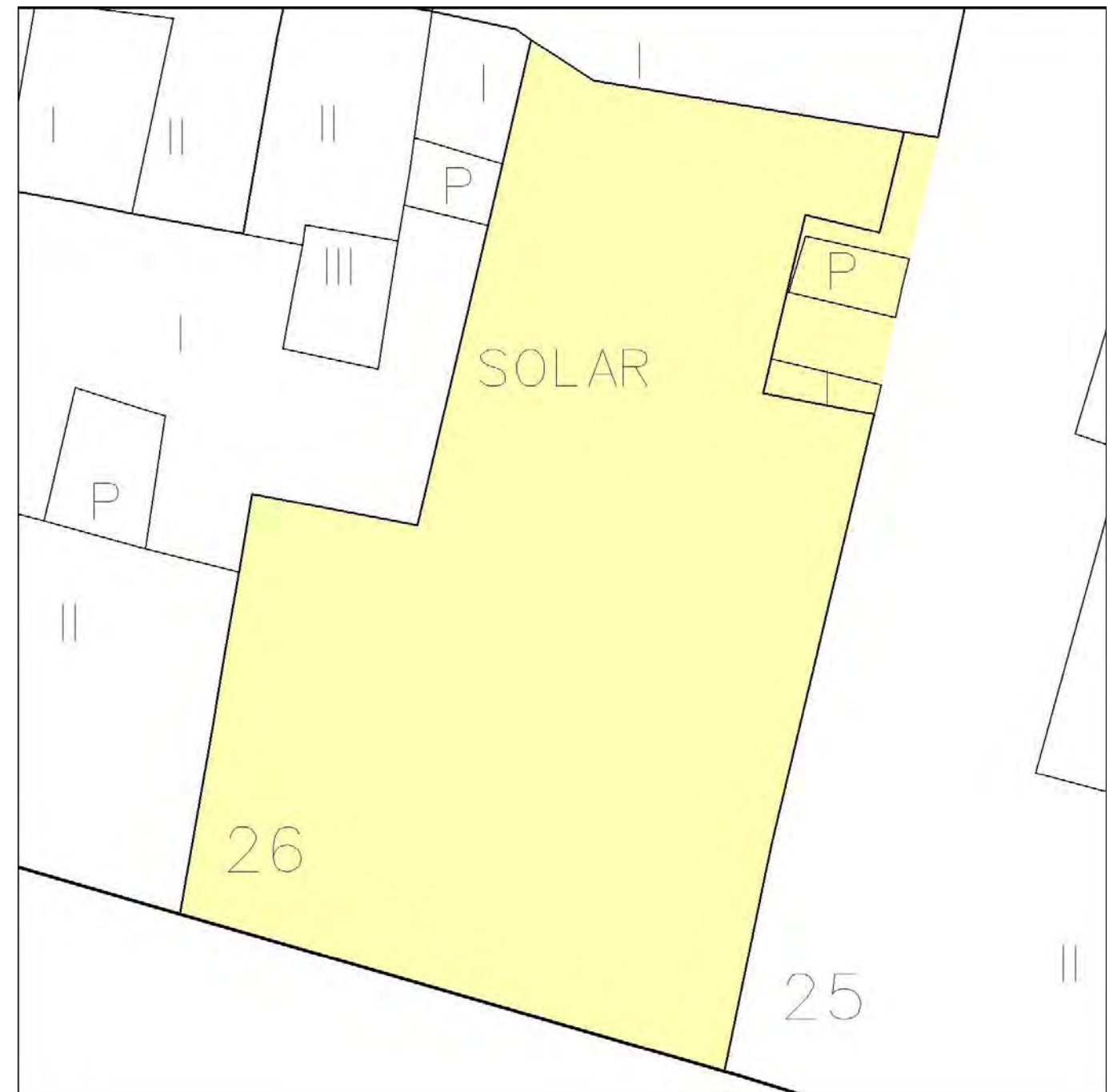
PRESCRIPCIONES DE CATALOGACIÓN E INTERVENCIÓN

Deberá mantenerse en todo lo posible la tipología estructural del edificio original en las crujeas, volúmenes, tipo de cubiertas y patios del mismo. Deberán eliminarse los elementos o volúmenes añadidos que distorsionen la tipología original y los valores arquitectónicos y espaciales de la edificación. Cuando existan forjados de muy mala calidad (de rollizos y similares) y en mal estado de conservación podrían sustituirse éstos por otros resueltos con sistemas estructurales contemporáneos.

SITUACIÓN



DETALLE DE LA FINCA



CATALOGO DE ELEMENTOS EN EL CONJUNTO HISTÓRICO - ARTÍSTICO DE JEREZ DE LA FRONTERA



SITUACIÓN



IDENTIFICACION

Denominación Histórica:
CL EMPEDRADA, Nº 11, (11401), JEREZ DE LA FRONTERA
CL EMPEDRADA, Nº 11, (11401), JEREZ DE LA FRONTERA
Sector: 12 Manzana: 64336 Parcela: 28

CARACTERÍSTICAS ARQUITECTÓNICAS

Cronología Predominante: s. XVIII
Cronología Singular:
Análisis Tipológico: Casa patio
Conservación Tipológica: Transformación histórica
Uso actual: Residencial y comercial
Estado conserv.aparente: Bueno

ANALISIS HISTÓRICO DESCRIPTIVO

BIBLIOGRAFÍA

AFECCIONES DE LEGISLACION DE PATRIMONIO

Bien afectado por la Ley 14/2007 del Patrimonio Histórico de Andalucía.
Afectado por trazado del sistema defensivo:
Afectado por entorno de BIC:
Catalogación según legislación Patrimonio:

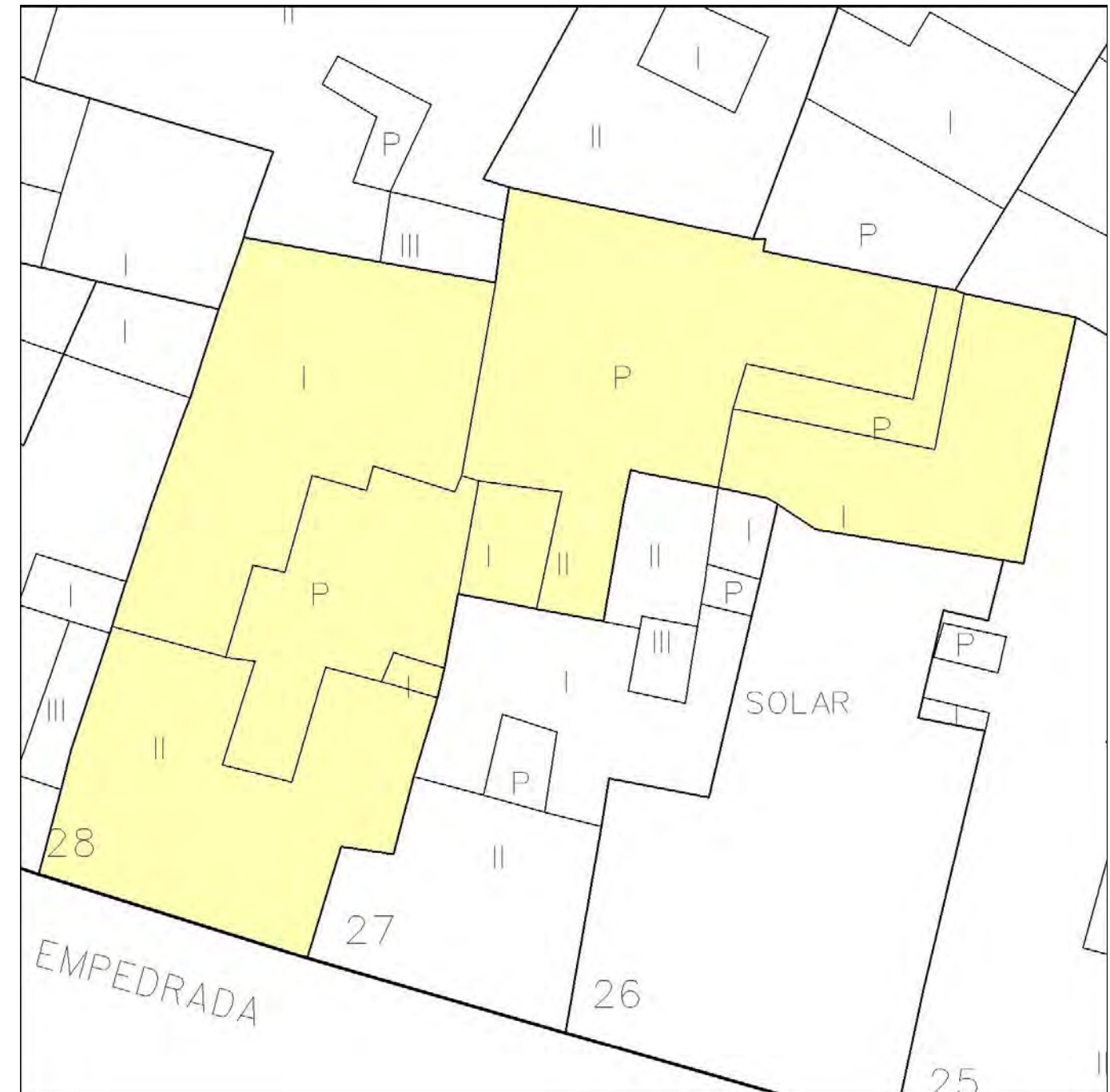
DETERMINACIONES URBANÍSTICAS

Clasificación Suelo: Suelo Urbano
Altura edificac. I: II: III: IV: V: VI: VII:
Interven.Admitida: Rehabilitación parcial
Color:
Calific.Urbanística: Residencial y compatible
Grado Catalogac.: Conservación Arquitectónica
Interven.Fachada: Proyecto unitario de reforma
Protección Arqueol: Nivel IV

PRESCRIPCIONES DE CATALOGACIÓN E INTERVENCIÓN

Deberá mantenerse en todo lo posible la tipología estructural del edificio original en las crujeas, volúmenes, tipo de cubiertas y patios del mismo. Deberán eliminarse los elementos o volúmenes añadidos que distorsionen la tipología original y los valores arquitectónicos y espaciales de la edificación. Cuando existan forjados de muy mala calidad (de rollizos y similares) y en mal estado de conservación podrían sustituirse éstos por otros resueltos con sistemas estructurales contemporáneos.

DETALLE DE LA FINCA



CATALOGO DE ELEMENTOS EN EL CONJUNTO HISTÓRICO - ARTÍSTICO DE JEREZ DE LA FRONTERA



IDENTIFICACION

Denominación Histórica:
 CL EMPEDRADA, Nº 9, (11401), JEREZ DE LA FRONTERA
 CL EMPEDRADA, Nº 9, (11401), JEREZ DE LA FRONTERA
 Sector: 12 Manzana: 64336 Parcela: 29

CARACTERÍSTICAS ARQUITECTÓNICAS

Cronología Predominante: s. XVIII
 Cronología Singular:
 Análisis Tipológico: Casa patio
 Conservación Tipológica:
 Uso actual: Residencial y comercial
 Estado conserv.aparente: Regular

SITUACIÓN



ANALISIS HISTÓRICO DESCRIPTIVO

BIBLIOGRAFÍA

AFECCIONES DE LEGISLACION DE PATRIMONIO

Bien afectado por la Ley 14/2007 del Patrimonio Histórico de Andalucía.
 Afectado por trazado del sistema defensivo:
 Afectado por entorno de BIC:
 Catalogación según legislación Patrimonio:

DETERMINACIONES URBANÍSTICAS

Clasificación Suelo: Suelo Urbano
 Calific.Urbanística: Residencial y compatible
 Altura edificac. I: II: III: IV: V: VI: VII:
 Grado Catalogac.: Conservación Arquitectónica
 Interven.Admitida: Rehabilitación con reforma
 Interven.Fachada: Proyecto unitario de reforma
 Color:
 Protección Arqueol: Nivel IV

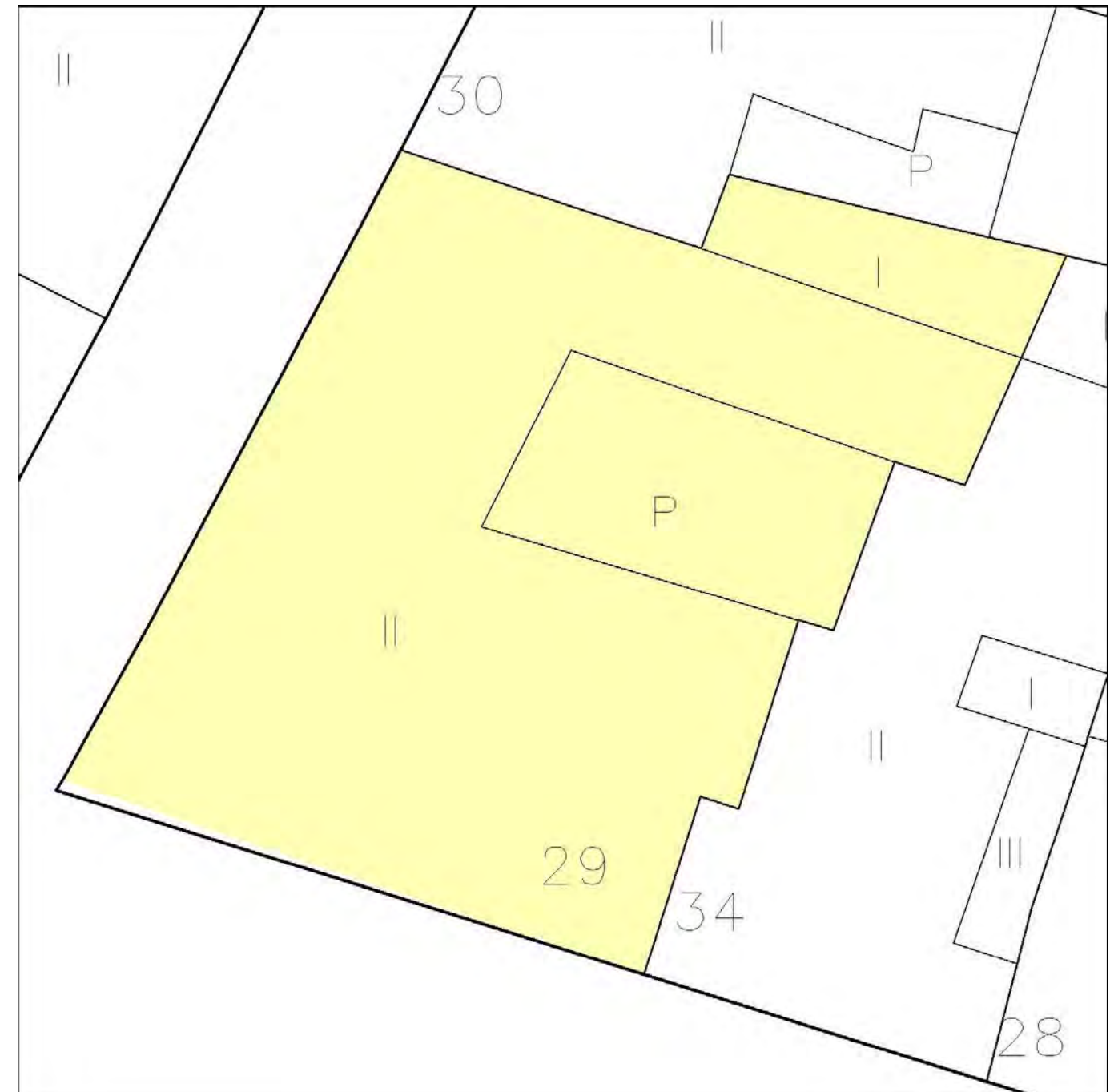
PRESCRIPCIONES DE CATALOGACIÓN E INTERVENCIÓN

Deberá mantenerse la apariencia exterior y elementos comunes de circulación como escaleras principales y patios estructurantes con sus galerías que, como regla general, no podrán ser privatizados en la intervención. Deberán eliminarse los elementos o volúmenes añadidos que distorsionen la tipología original y los valores arquitectónicos y espaciales de la edificación. Se permite la redistribución de tabiquería sin modificar espacios conformados con techos de diseño singular y unitario. Deberán mantenerse siempre visibles las estructuras y elementos decorativos internos y externos originales, que revistan interés arquitectónico o histórico.

Podrán reponerse elementos estructurales deteriorados repitiendo siempre los sistemas constructivos originales. Con carácter general se excluyen de este supuesto los muros de fábrica.

Deberán eliminarse los aparatos de aire acondicionado colocados en fachada y las rótulos con publicidad.

DETALLE DE LA FINCA



CATALOGO DE ELEMENTOS EN EL CONJUNTO HISTÓRICO - ARTÍSTICO DE JEREZ DE LA FRONTERA



SITUACIÓN



IDENTIFICACION

Denominación Histórica:
 CL MARIÑIGUEZ, Nº 6, (11402), JEREZ DE LA FRONTERA
 CL MARIÑIGUEZ, Nº 6, (11402), JEREZ DE LA FRONTERA
 Sector: 12 Manzana: 64336 Parcela: 31

CARACTERÍSTICAS ARQUITECTÓNICAS

Cronología Predominante: s. XIX
 Cronología Singular:
 Análisis Tipológico: Casa patio
 Conservación Tipológica: Original
 Uso actual: Residencial
 Estado conserv.aparente: Regular

ANALISIS HISTÓRICO DESCRIPTIVO

Nos encontramos ante otro ejemplo de diseño de fachada con huecos repetitivos en cada planta. El adecuado ritmo de los mismos es lo que da la armonía al conjunto. La puerta de acceso se remarca con una sencilla moldura sobre su dintel.

BIBLIOGRAFÍA

AFECCIONES DE LEGISLACION DE PATRIMONIO

Bien afectado por la Ley 14/2007 del Patrimonio Histórico de Andalucía.
 Afectado por trazado del sistema defensivo:
 Afectado por entorno de BIC:
 Catalogación según legislación Patrimonio:

DETERMINACIONES URBANÍSTICAS



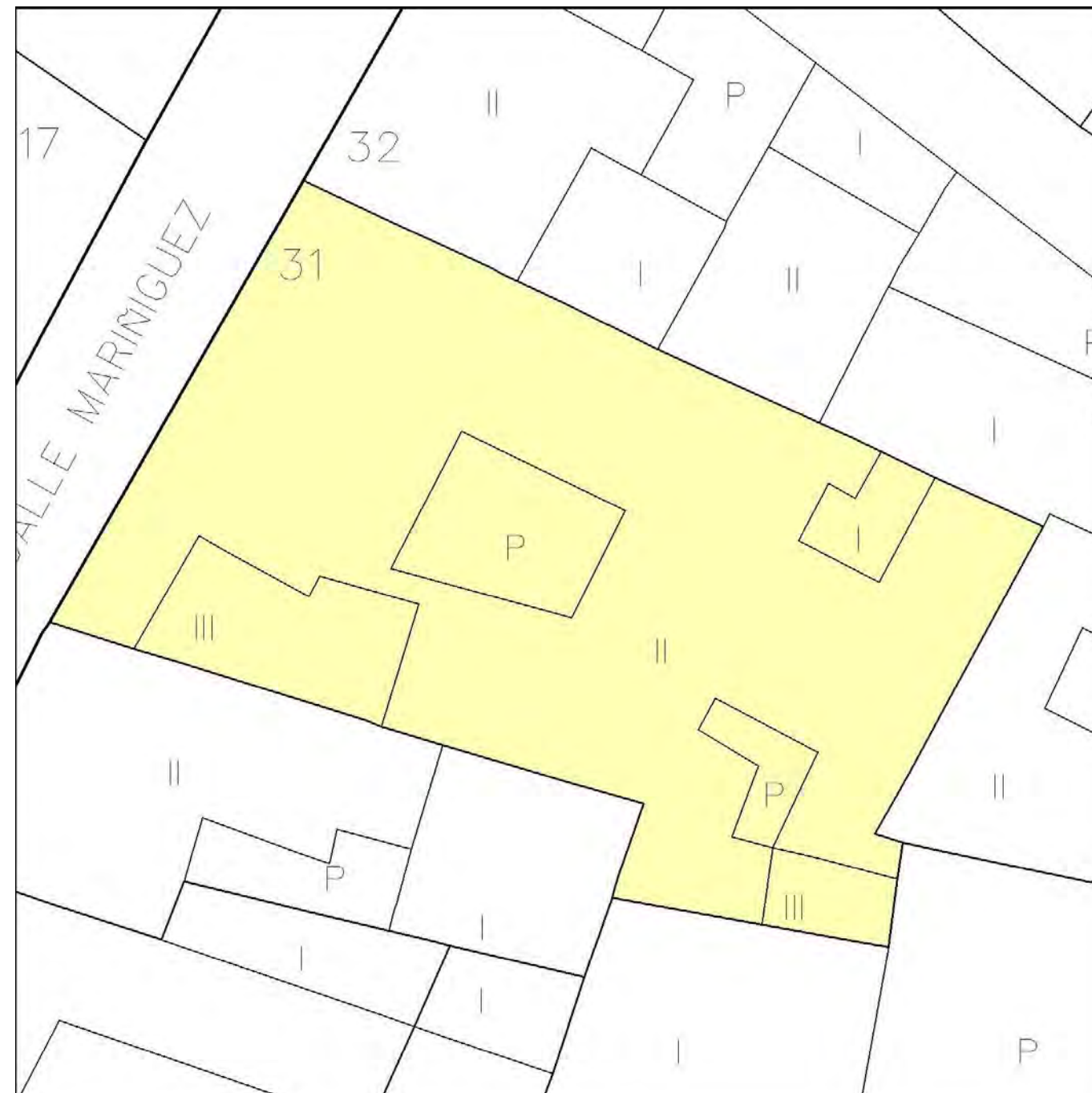
Clasificación Suelo: Suelo Urbano
 Altura edificac. I: II: III: IV: V: VI: VII:
 Interven.Admitida: Rehabilitación con reforma
 Color:
 Calific.Urbanística: Residencial y compatible
 Grado Catalogac.: Interés Genérico
 Interven.Fachada: Conservación Estricta
 Protección Arqueol: Nivel III

PRESCRIPCIONES DE CATALOGACIÓN E INTERVENCIÓN

Deberá mantenerse la apariencia exterior y elementos comunes de circulación como escaleras principales y patios estructurantes con sus galerías que, como regla general, no podrán ser privatizados en la intervención. Deberán eliminarse los elementos o volúmenes añadidos que distorsionen la tipología original y los valores arquitectónicos y espaciales de la edificación. Se permite la redistribución de tabiquería sin modificar espacios conformados con techos de diseño singular y unitario. Deberán mantenerse siempre visibles las estructuras y elementos decorativos internos y externos originales, que revistan interés arquitectónico o histórico.

Podrán reponerse elementos estructurales deteriorados repitiendo siempre los sistemas constructivos originales. Con carácter general se excluyen de este supuesto los muros de fábrica.

DETALLE DE LA FINCA



CATALOGO DE ELEMENTOS EN EL CONJUNTO HISTÓRICO - ARTÍSTICO DE JEREZ DE LA FRONTERA

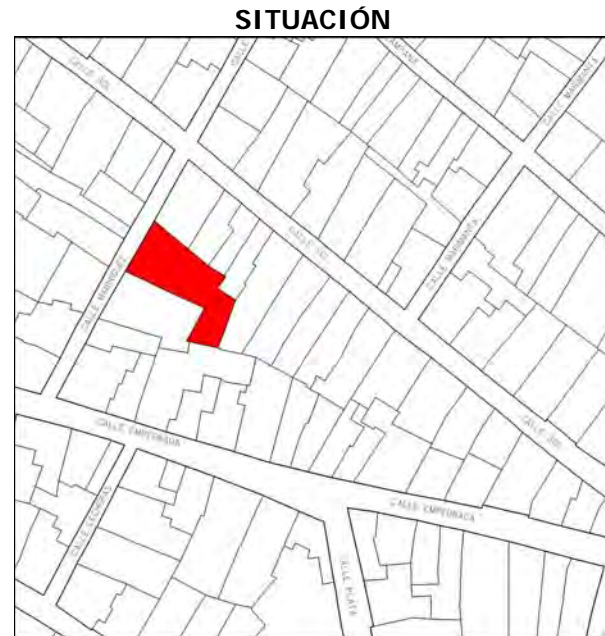


IDENTIFICACION

Denominación Histórica:
 CL MARIÑIGUEZ, Nº 8, (11402), JEREZ DE LA FRONTERA
 CL MARIÑIGUEZ, Nº 8, (11402), JEREZ DE LA FRONTERA
 Sector: 12 Manzana: 64336 Parcela: 32

CARACTERÍSTICAS ARQUITECTÓNICAS

Cronología Predominante: s. XVIII
 Cronología Singular:
 Análisis Tipológico: Casa patio con anexos
 Conservación Tipológica: Transformación histórica
 Uso actual: Residencial
 Estado conserv.aparente: Bueno



ANALISIS HISTÓRICO DESCRIPTIVO

Edificación popular organizada alrededor del patio central principal y con un patio trasero resto del antiguo corral. La fachada está tratada con la mayor dignidad, alterándose el ritmo de huecos sólo para destacar el acceso con sencilla portada y balcón superior.

BIBLIOGRAFÍA

AFECCIONES DE LEGISLACION DE PATRIMONIO

Bien afectado por la Ley 14/2007 del Patrimonio Histórico de Andalucía.
 Afectado por trazado del sistema defensivo:
 Afectado por entorno de BIC:
 Catalogación según legislación Patrimonio:

DETERMINACIONES URBANÍSTICAS

Clasificación Suelo: Suelo Urbano
 Calific.Urbanística: Residencial y compatible
 Altura edificac. I: II: III: IV: V: VI: VII:
 Grado Catalogac.: Interés Genérico
 Interven.Admitida: Rehabilitación con reforma
 Interven.Fachada: Conservación tipológica con recuperación formal
 Color:
 Protección Arqueol: Nivel III

PRESCRIPCIONES DE CATALOGACIÓN E INTERVENCIÓN

Deberá mantenerse la apariencia exterior y elementos comunes de circulación como escaleras principales y patios estructurantes con sus galerías que, como regla general, no podrán ser privatizados en la intervención. Deberán eliminarse los elementos o volúmenes añadidos que distorsionen la tipología original y los valores arquitectónicos y espaciales de la edificación. Se permite la redistribución de tabiquería sin modificar espacios conformados con techos de diseño singular y unitario. Deberán mantenerse siempre visibles las estructuras y elementos decorativos internos y externos originales, que revistan interés arquitectónico o histórico.

Podrán reponerse elementos estructurales deteriorados repitiendo siempre los sistemas constructivos originales. Con carácter general se excluyen de este supuesto los muros de fábrica.

DETALLE DE LA FINCA



CATALOGO DE ELEMENTOS EN EL CONJUNTO HISTÓRICO - ARTÍSTICO DE JEREZ DE LA FRONTERA



SITUACIÓN



IDENTIFICACION

Denominación Histórica:

Ermita de la Yedra.

PZ NUESTRO PADRE JESUS DE LA SENTENCIA, Nº 2, (11401), JE

Sector: 12 Manzana: 64336 Parcela: 33

CARACTERÍSTICAS ARQUITECTÓNICAS

Cronología Predominante: s. XVIII

Cronología Singular:

Análisis Tipológico: Iglesia

Conservación Tipológica: Original

Uso actual: Templo

Estado conserv.aparente: Regular

ANALISIS HISTÓRICO DESCRIPTIVO

Su origen se encuentra en un humilladero situado en la confluencia de las calle Empedrada y Sol. La capilla actual se construyó hacia 1720 como sede de un grupo de devotos del Santo Cristo de la Yedra, ampliándose posteriormente en los años cincuenta y setenta del mismo siglo. La capilla es de pequeñas proporciones, de planta rectangular y cubierta por bóveda de cañón. Su fachada presenta líneas del tradicional barroco dieciochesco jerezano, con vano adintelado rodeado de un baquetón mixtilíneo. A un lado y otro del vano, dos pilastras sostienen el entablamento sobre el que se dispone una espadaña.

BIBLIOGRAFÍA AAVV.: Jerez. Guía artística y monumental. Madrid: Sílex, 2004

AFECCIONES DE LEGISLACION DE PATRIMONIO

Bien afectado por la Ley 14/2007 del Patrimonio Histórico de Andalucía. Afectado por trazado del sistema defensivo:
Afectado por entorno de BIC:
Catalogación según legislación Patrimonio:

DETERMINACIONES URBANISTICAS

Clasificación Suelo: Suelo Urbano

Calific.Urbanística: Equipamiento Privado

Altura edificac. I: II: III: IV: V: VI: VII:

Grado Catalogac.: Interés Específico

Interven.Admitida: Restauración

Interven.Fachada:

Color:


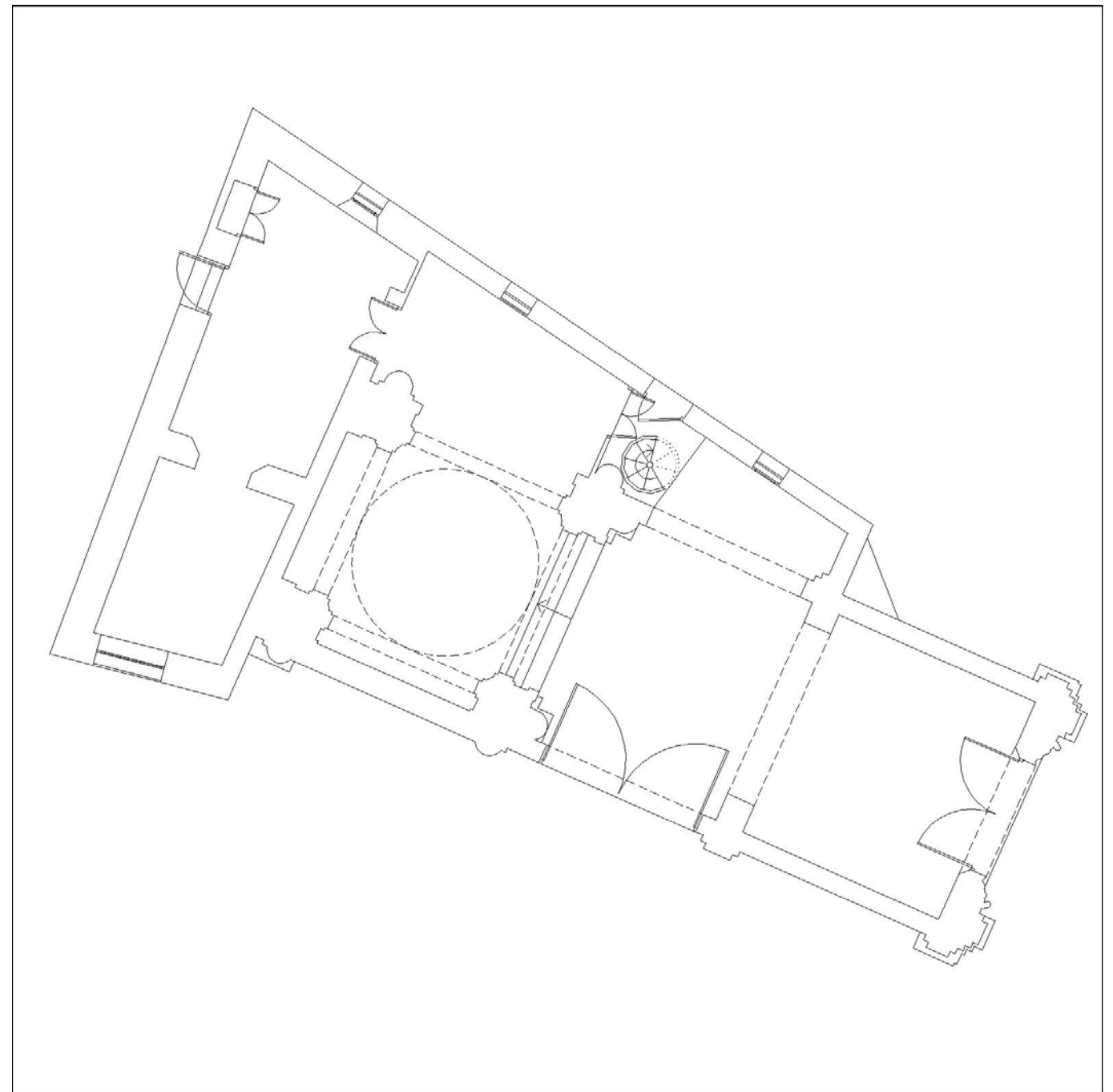
Protección Arqueol: Nivel I

PRESCRIPCIONES DE CATALOGACIÓN E INTERVENCION

La intervención llevará a cabo una investigación del edificio, con estrictos criterios científicos, para devolverle su más íntegra estructura y aspecto originales, con las obras de consolidación que sean necesarias. Igualmente se podrán reponer los elementos estructurales internos y externos en ruinas, caídos o deteriorados.

En estas obras deberán seguirse escrupulosamente los criterios de los documentos internacionales sobre restauración de monumentos y las leyes nacionales y autonómicas al respecto.

DETALLE DE LA FINCA



CATALOGO DE ELEMENTOS EN EL CONJUNTO HISTÓRICO - ARTÍSTICO DE JEREZ DE LA FRONTERA



SITUACIÓN



IDENTIFICACION

Denominación Histórica:
 CL PORVENIR, Nº 16, (11401), JEREZ DE LA FRONTERA
 CL PORVENIR, Nº 16, (11401), JEREZ DE LA FRONTERA
 Sector: 12 Manzana: 64340 Parcela: 01

CARACTERÍSTICAS ARQUITECTÓNICAS

Cronología Predominante: s. XIX
 Cronología Singular:
 Análisis Tipológico: Casa patio
 Conservación Tipológica: Transformación histórica
 Uso actual: Residencial
 Estado conserv.aparente: Regular

ANALISIS HISTÓRICO DESCRIPTIVO

BIBLIOGRAFÍA

AFECCIONES DE LEGISLACION DE PATRIMONIO

Bien afectado por la Ley 14/2007 del Patrimonio Histórico de Andalucía.
 Afectado por trazado del sistema defensivo:
 Afectado por entorno de BIC:
 Catalogación según legislación Patrimonio:

DETERMINACIONES URBANÍSTICAS


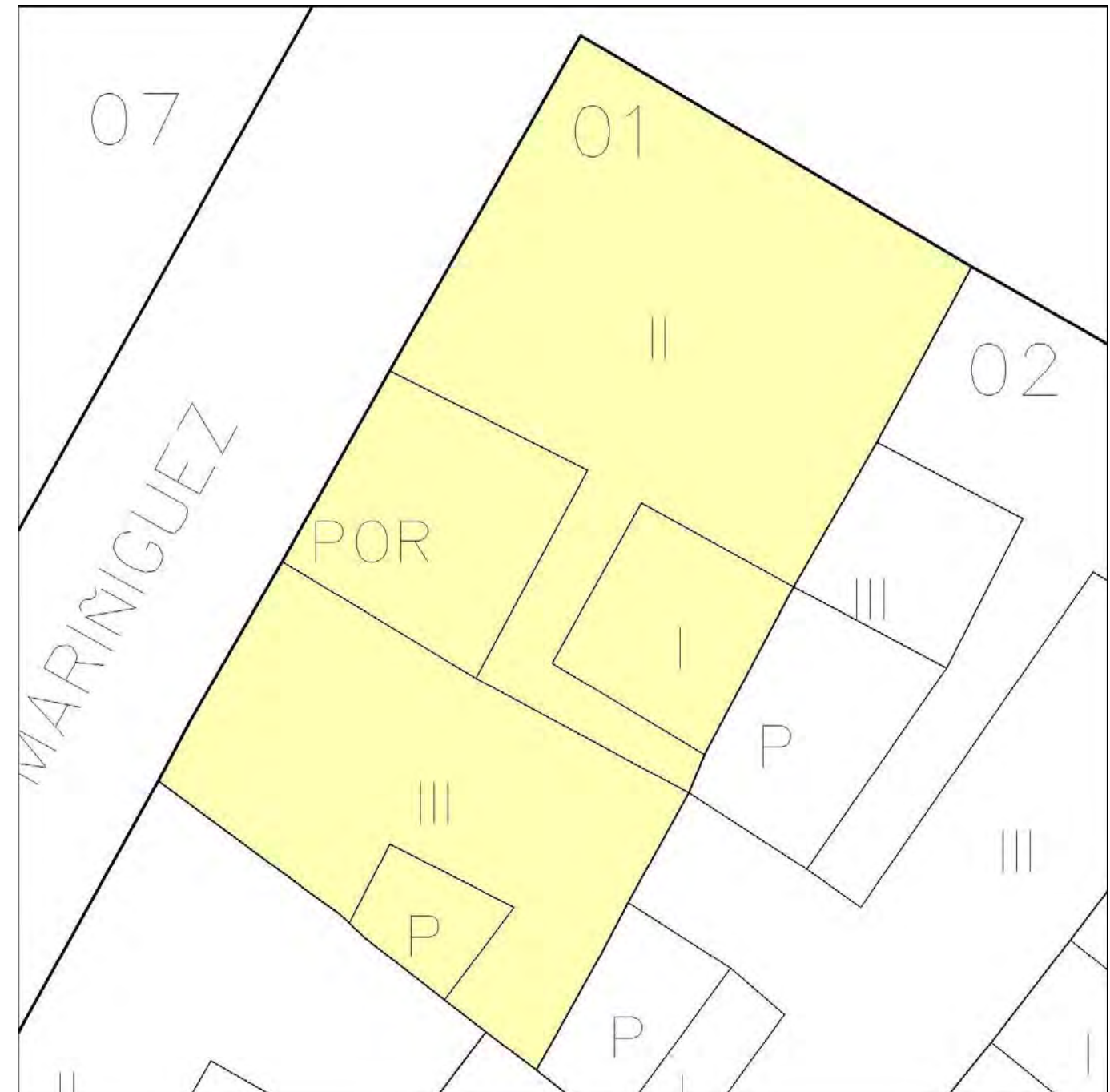
Clasificación Suelo: Suelo Urbano
 Calific.Urbanística: Residencial y compatible
 Altura edificac. I: II: III: IV: V: VI: VII:
 Grado Catalogac.: Conservación Arquitectónica
 Interven.Admitida: Rehabilitación con reforma
 Interven.Fachada: Conservación tipológica
 Color:
 Protección Arqueol: Nivel IV

PRESCRIPCIONES DE CATALOGACIÓN E INTERVENCIÓN

Deberá mantenerse la apariencia exterior y elementos comunes de circulación como escaleras principales y patios estructurantes con sus galerías que, como regla general, no podrán ser privatizados en la intervención. Deberán eliminarse los elementos o volúmenes añadidos que distorsionen la tipología original y los valores arquitectónicos y espaciales de la edificación. Se permite la redistribución de tabiquería sin modificar espacios conformados con techos de diseño singular y unitario. Deberán mantenerse siempre visibles las estructuras y elementos decorativos internos y externos originales, que revistan interés arquitectónico o histórico.

Podrán reponerse elementos estructurales deteriorados repitiendo siempre los sistemas constructivos originales. Con carácter general se excluyen de este supuesto los muros de fábrica.

DETALLE DE LA FINCA



CATALOGO DE ELEMENTOS EN EL CONJUNTO HISTÓRICO - ARTÍSTICO DE JEREZ DE LA FRONTERA



SITUACIÓN



IDENTIFICACION

Denominación Histórica:
 CL PORVENIR, Nº 18, (11401), JEREZ DE LA FRONTERA
 CL PORVENIR, Nº 18, (11401), JEREZ DE LA FRONTERA
 Sector: 12 Manzana: 64340 Parcela: 02

CARACTERÍSTICAS ARQUITECTÓNICAS

Cronología Predominante: s. XIX
 Cronología Singular:
 Análisis Tipológico: Casa patio
 Conservación Tipológica: Original
 Uso actual: Actividad económica
 Estado conserv.aparente: Bueno

ANALISIS HISTÓRICO DESCRIPTIVO

BIBLIOGRAFÍA

AFECCIONES DE LEGISLACION DE PATRIMONIO

Bien afectado por la Ley 14/2007 del Patrimonio Histórico de Andalucía.
 Afectado por trazado del sistema defensivo:
 Afectado por entorno de BIC:
 Catalogación según legislación Patrimonio:

DETERMINACIONES URBANÍSTICAS




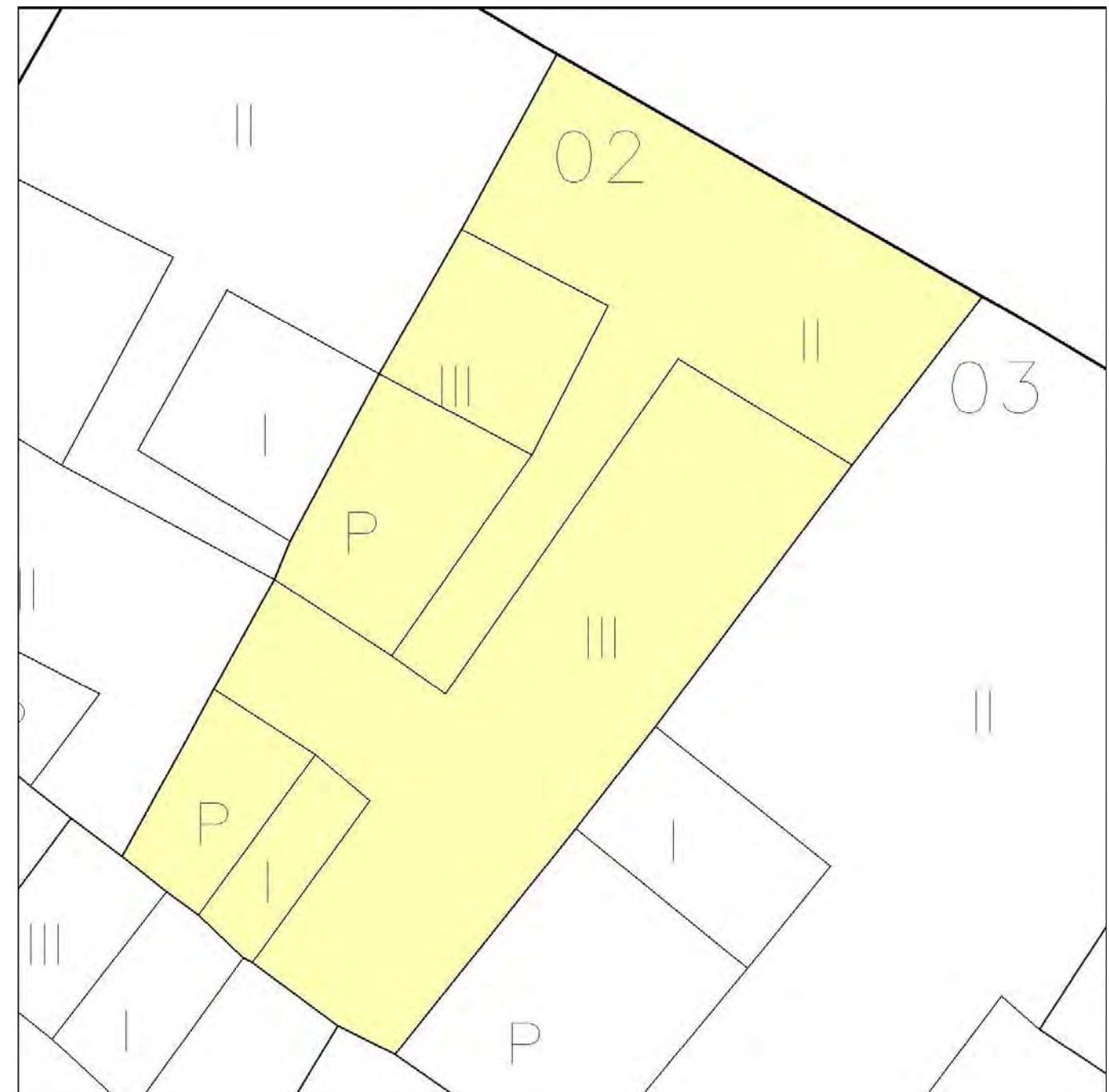
Clasificación Suelo: Suelo Urbano
 Calific.Urbanística: Residencial y compatible
 Altura edificac. I: II: III: IV: V: VI: VII:
 Grado Catalogac.: Conservación Arquitectónica
 Interven.Admitida: Rehabilitación con reforma
 Interven.Fachada: Conservación tipológica
 Color:
 Protección Arqueol: Nivel IV

PRESCRIPCIONES DE CATALOGACIÓN E INTERVENCIÓN

Deberá mantenerse la apariencia exterior y elementos comunes de circulación como escaleras principales y patios estructurantes con sus galerías que, como regla general, no podrán ser privatizados en la intervención. Deberán eliminarse los elementos o volúmenes añadidos que distorsionen la tipología original y los valores arquitectónicos y espaciales de la edificación. Se permite la redistribución de tabiquería sin modificar espacios conformados con techos de diseño singular y unitario. Deberán mantenerse siempre visibles las estructuras y elementos decorativos internos y externos originales, que revistan interés arquitectónico o histórico.

Podrán reponerse elementos estructurales deteriorados repitiendo siempre los sistemas constructivos originales. Con carácter general se excluyen de este supuesto los muros de fábrica.

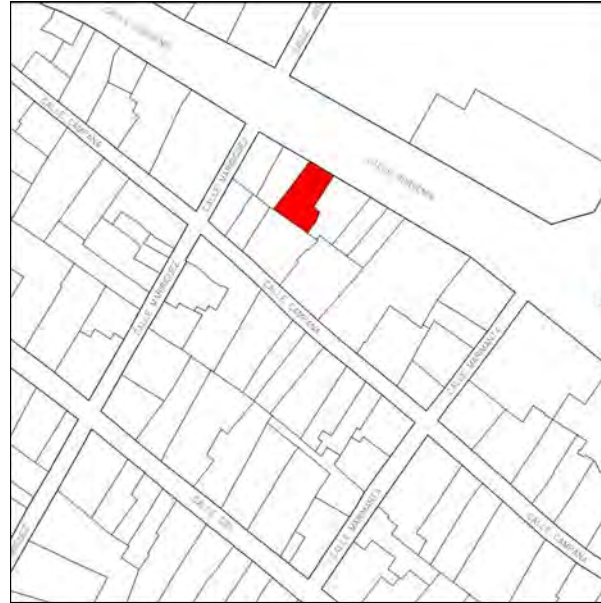
DETALLE DE LA FINCA



CATALOGO DE ELEMENTOS EN EL CONJUNTO HISTÓRICO - ARTÍSTICO DE JEREZ DE LA FRONTERA



SITUACIÓN



IDENTIFICACION

Denominación Histórica:
CL PORVENIR, Nº 20, (11401), JEREZ DE LA FRONTERA
CL PORVENIR, Nº 20, (11401), JEREZ DE LA FRONTERA
Sector: 12 Manzana: 64340 Parcela: 03

CARACTERÍSTICAS ARQUITECTÓNICAS

Cronología Predominante: s. XIX
Cronología Singular:
Análisis Tipológico: Casa patio
Conservación Tipológica: Transformación histórica
Uso actual: Residencial y comercial
Estado conserv.aparente: Bueno

ANALISIS HISTÓRICO DESCRIPTIVO

BIBLIOGRAFÍA

AFECCIONES DE LEGISLACION DE PATRIMONIO

Bien afectado por la Ley 14/2007 del Patrimonio Histórico de Andalucía.
Afectado por trazado del sistema defensivo:
Afectado por entorno de BIC:
Catalogación según legislación Patrimonio:



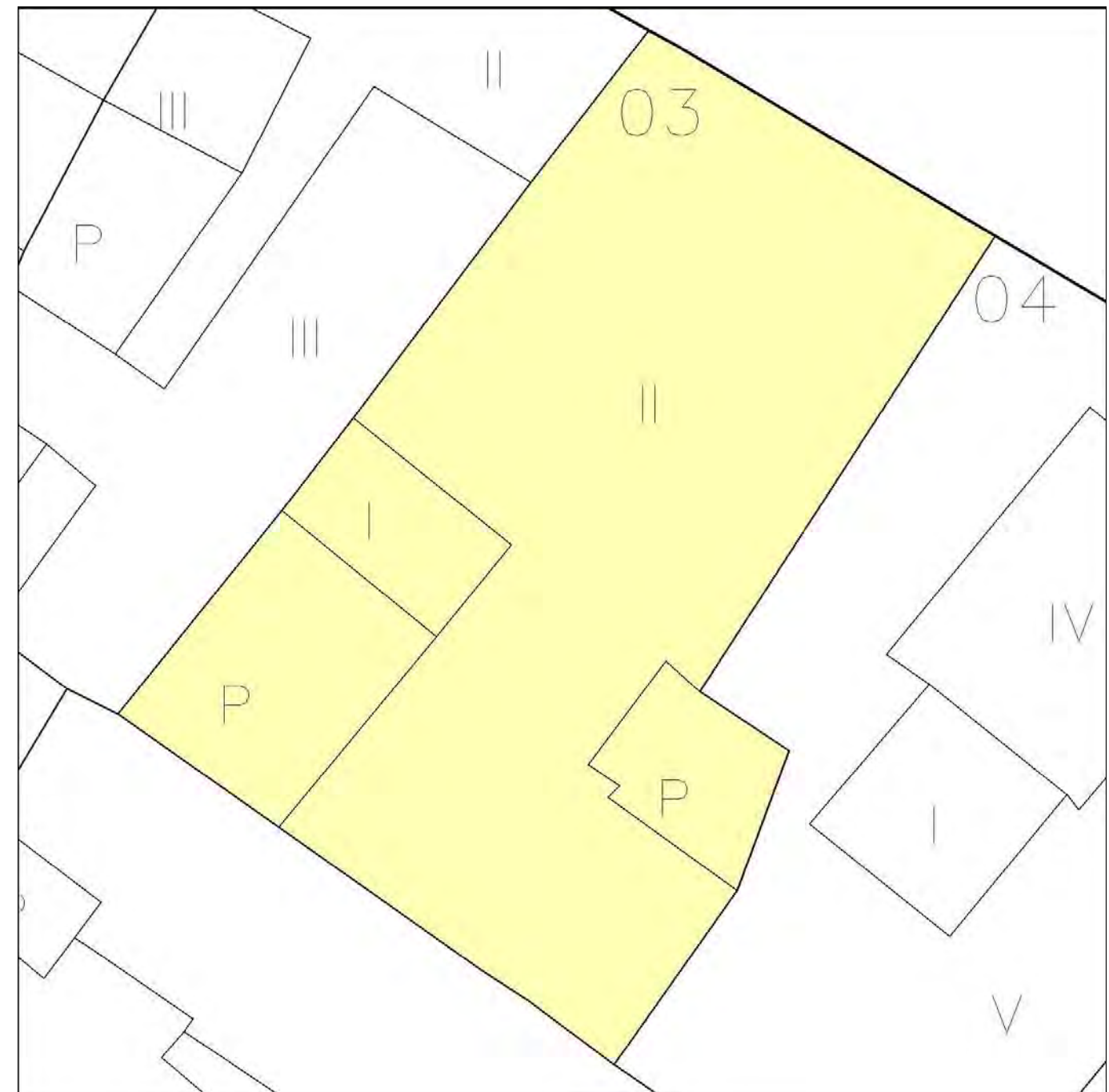
DETERMINACIONES URBANÍSTICAS

Clasificación Suelo: Suelo Urbano
Altura edificac. I: II: III: IV: V: VI: VII:
Interven.Admitida: Rehabilitación parcial
Color:
Calific.Urbanística: Residencial y compatible
Grado Catalogac.: Conservación Arquitectónica
Interven.Fachada: Conservación tipológica
Protección Arqueol: Nivel IV

PRESCRIPCIONES DE CATALOGACIÓN E INTERVENCIÓN

Deberá mantenerse en todo lo posible la tipología estructural del edificio original en las crujiás, volúmenes, tipo de cubiertas y patios del mismo. Deberán eliminarse los elementos o volúmenes añadidos que distorsionen la tipología original y los valores arquitectónicos y espaciales de la edificación. Cuando existan forjados de muy mala calidad (de rollizos y similares) y en mal estado de conservación podrían sustituirse éstos por otros resueltos con sistemas estructurales contemporáneos.

DETALLE DE LA FINCA



CATALOGO DE ELEMENTOS EN EL CONJUNTO HISTÓRICO - ARTÍSTICO DE JEREZ DE LA FRONTERA



SITUACIÓN



IDENTIFICACION

Denominación Histórica:
 CL PORVENIR, Nº 24, (11401), JEREZ DE LA FRONTERA
 CL PORVENIR, Nº 24, (11401), JEREZ DE LA FRONTERA
 Sector: 12 Manzana: 64340 Parcela: 05

CARACTERÍSTICAS ARQUITECTÓNICAS

Cronología Predominante: s. XIX
 Cronología Singular:
 Análisis Tipológico: Casa burguesa
 Conservación Tipológica: Transformación histórica
 Uso actual: Residencial y comercial
 Estado conserv.aparente: Bueno

ANALISIS HISTÓRICO DESCRIPTIVO

BIBLIOGRAFÍA

AFECCIONES DE LEGISLACION DE PATRIMONIO

Bien afectado por la Ley 14/2007 del Patrimonio Histórico de Andalucía.
 Afectado por trazado del sistema defensivo:
 Afectado por entorno de BIC:
 Catalogación según legislación Patrimonio:

DETERMINACIONES URBANÍSTICAS

Clasificación Suelo: Suelo Urbano
 Altura edificac. I: II: III: IV: V: VI: VII:
 Interven.Admitida: Rehabilitación con reforma
 Color: Blanco
 Calific.Urbanística: Residencial y compatible
 Grado Catalogac.: Conservación Arquitectónica
 Interven.Fachada: Conservación tipológica
 Protección Arqueol: Nivel IV

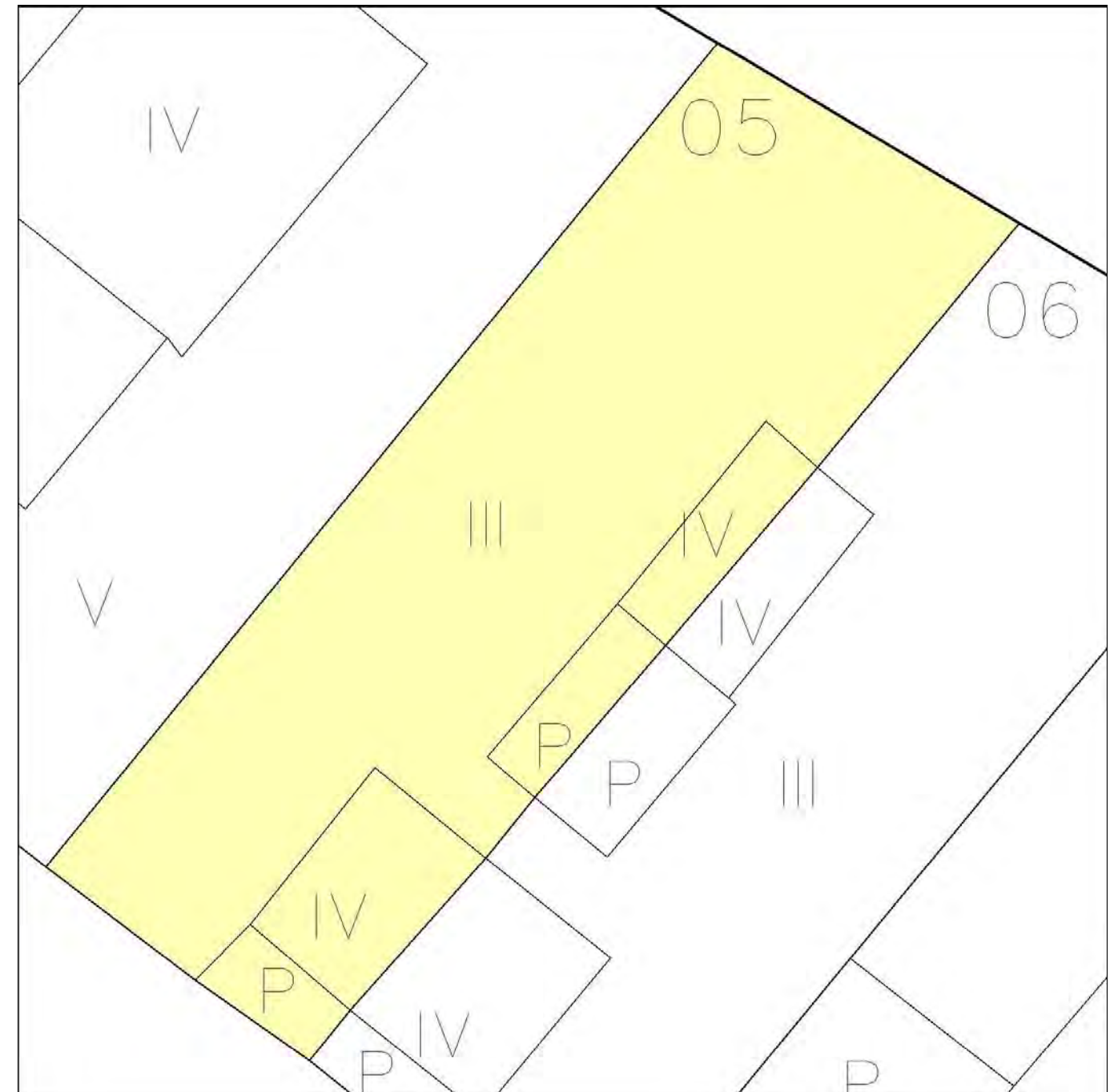
PRESCRIPCIONES DE CATALOGACIÓN E INTERVENCIÓN

Deberá mantenerse la apariencia exterior y elementos comunes de circulación como escaleras principales y patios estructurantes con sus galerías que, como regla general, no podrán ser privatizados en la intervención. Deberán eliminarse los elementos o volúmenes añadidos que distorsionen la tipología original y los valores arquitectónicos y espaciales de la edificación. Se permite la redistribución de tabiquería sin modificar espacios conformados con techos de diseño singular y unitario. Deberán mantenerse siempre visibles las estructuras y elementos decorativos internos y externos originales, que revistan interés arquitectónico o histórico.

Podrán reponerse elementos estructurales deteriorados repitiendo siempre los sistemas constructivos originales. Con carácter general se excluyen de este supuesto los muros de fábrica.

Deberá eliminarse el aparato de aire acondicionado colocado en fachada.

DETALLE DE LA FINCA



CATALOGO DE ELEMENTOS EN EL CONJUNTO HISTÓRICO - ARTÍSTICO DE JEREZ DE LA FRONTERA



SITUACIÓN



IDENTIFICACION

Denominación Histórica:
 CL PORVENIR, Nº 26, (11401), JEREZ DE LA FRONTERA
 CL PORVENIR, Nº 26, (11401), JEREZ DE LA FRONTERA
 Sector: 12 Manzana: 64340 Parcela: 06

CARACTERÍSTICAS ARQUITECTÓNICAS

Cronología Predominante: s. XIX
 Cronología Singular:
 Análisis Tipológico: Casa burguesa
 Conservación Tipológica: Transformación histórica
 Uso actual: Residencial y comercial
 Estado conserv.aparente: Bueno

ANALISIS HISTÓRICO DESCRIPTIVO

BIBLIOGRAFÍA

AFECCIONES DE LEGISLACION DE PATRIMONIO

Bien afectado por la Ley 14/2007 del Patrimonio Histórico de Andalucía.
 Afectado por trazado del sistema defensivo:
 Afectado por entorno de BIC:
 Catalogación según legislación Patrimonio:

DETERMINACIONES URBANÍSTICAS


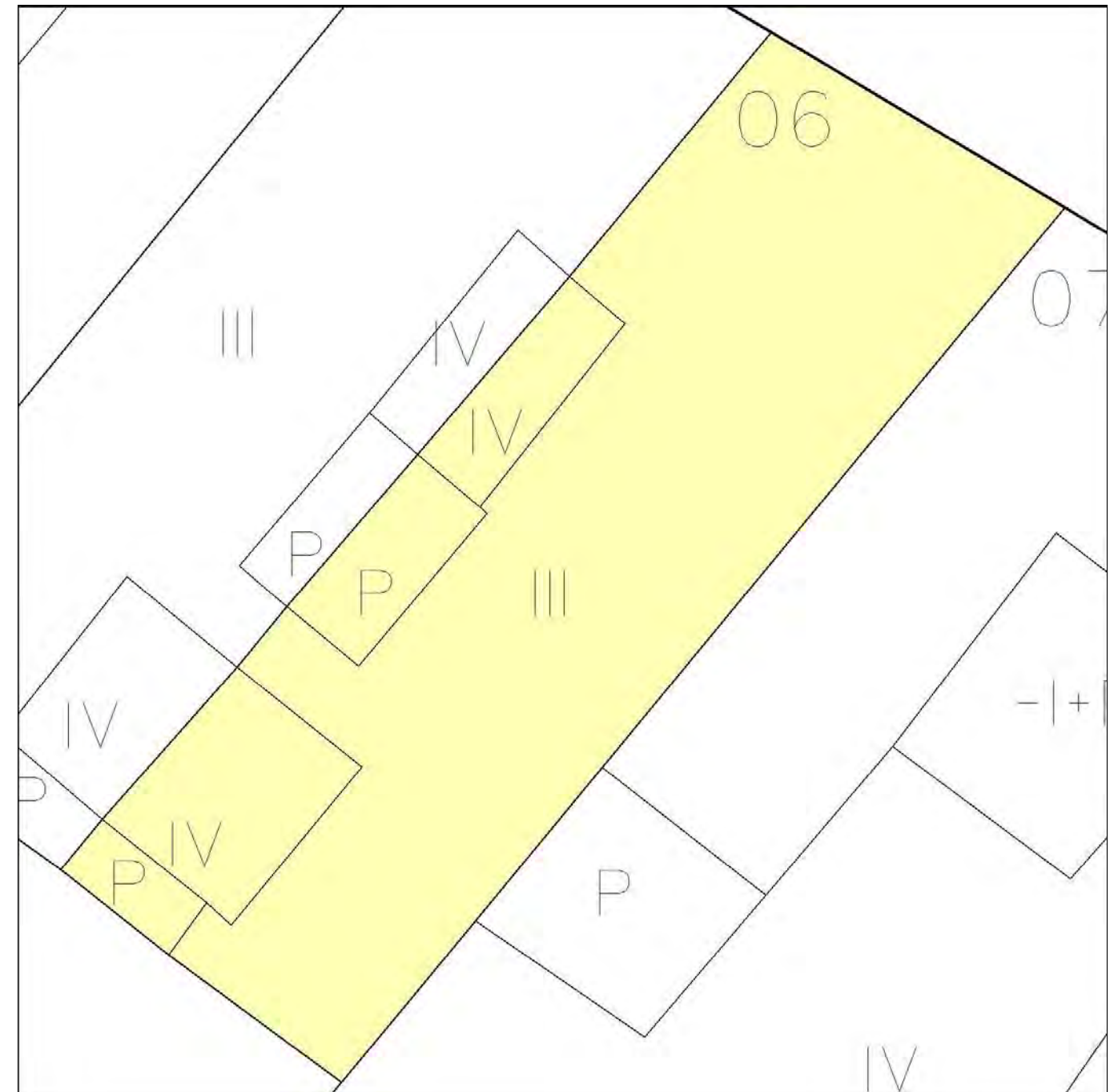
Clasificación Suelo: Suelo Urbano
 Calific.Urbanística: Residencial y compatible
 Altura edificac. I: II: III: IV: V: VI: VII:
 Grado Catalogac.: Conservación Arquitectónica
 Interven.Admitida: Rehabilitación con reforma
 Interven.Fachada: Conservación tipológica con recuperación formal
 Color:
 Protección Arqueol: Nivel IV

PRESCRIPCIONES DE CATALOGACIÓN E INTERVENCIÓN

Deberá mantenerse la apariencia exterior y elementos comunes de circulación como escaleras principales y patios estructurantes con sus galerías que, como regla general, no podrán ser privatizados en la intervención. Deberán eliminarse los elementos o volúmenes añadidos que distorsionen la tipología original y los valores arquitectónicos y espaciales de la edificación. Se permite la redistribución de tabiquería sin modificar espacios conformados con techos de diseño singular y unitario. Deberán mantenerse siempre visibles las estructuras y elementos decorativos internos y externos originales, que revistan interés arquitectónico o histórico.

Podrán reponerse elementos estructurales deteriorados repitiendo siempre los sistemas constructivos originales. Con carácter general se excluyen de este supuesto los muros de fábrica.

DETALLE DE LA FINCA



CATALOGO DE ELEMENTOS EN EL CONJUNTO HISTÓRICO - ARTÍSTICO DE JEREZ DE LA FRONTERA



IDENTIFICACION

Denominación Histórica:
 CL PORVENIR, Nº 28, (11401), JEREZ DE LA FRONTERA
 CL PORVENIR, Nº 28, (11401), JEREZ DE LA FRONTERA
 Sector: 12 Manzana: 64340 Parcela: 07

CARACTERÍSTICAS ARQUITECTÓNICAS

Cronología Predominante: s. XX
 Cronología Singular: s. XIX
 Análisis Tipológico: Tipología residencial contemporánea
 Conservación Tipológica:
 Uso actual: Residencial
 Estado conserv.aparente: Bueno

SITUACIÓN



ANALISIS HISTÓRICO DESCRIPTIVO

BIBLIOGRAFÍA

AFECCIONES DE LEGISLACION DE PATRIMONIO

Bien afectado por la Ley 14/2007 del Patrimonio Histórico de Andalucía.
 Afectado por trazado del sistema defensivo:
 Afectado por entorno de BIC:
 Catalogación según legislación Patrimonio:


DETERMINACIONES URBANÍSTICAS

Clasificación Suelo: Suelo Urbano
 Calific. Urbanística: Residencial y compatible
 Altura edificac. I: II: III: IV: V: VI: VII:
 Grado Catalogac.: Conservación Arquitectónica
 Interven. Admitida: Rehabilitación parcial
 Interven. Fachada: Conservación tipológica
 Color:
 Protección Arqueol: Nivel IV

PRESCRIPCIONES DE CATALOGACIÓN E INTERVENCIÓN

Deberá mantenerse en todo lo posible la tipología estructural del edificio original en las crujiás, volúmenes, tipo de cubiertas y patios del mismo. Deberán eliminarse los elementos o volúmenes añadidos que distorsionen la tipología original y los valores arquitectónicos y espaciales de la edificación. Cuando existan forjados de muy mala calidad (de rollizos y similares) y en mal estado de conservación podrían sustituirse éstos por otros resueltos con sistemas estructurales contemporáneos.

DETALLE DE LA FINCA



CATALOGO DE ELEMENTOS EN EL CONJUNTO HISTÓRICO - ARTÍSTICO DE JEREZ DE LA FRONTERA



IDENTIFICACION

Denominación Histórica:
CL PORVENIR, Nº 32, (11401), JEREZ DE LA FRONTERA
CL PORVENIR, Nº 32, (11401), JEREZ DE LA FRONTERA
Sector: 12 Manzana: 64340 Parcela: 09

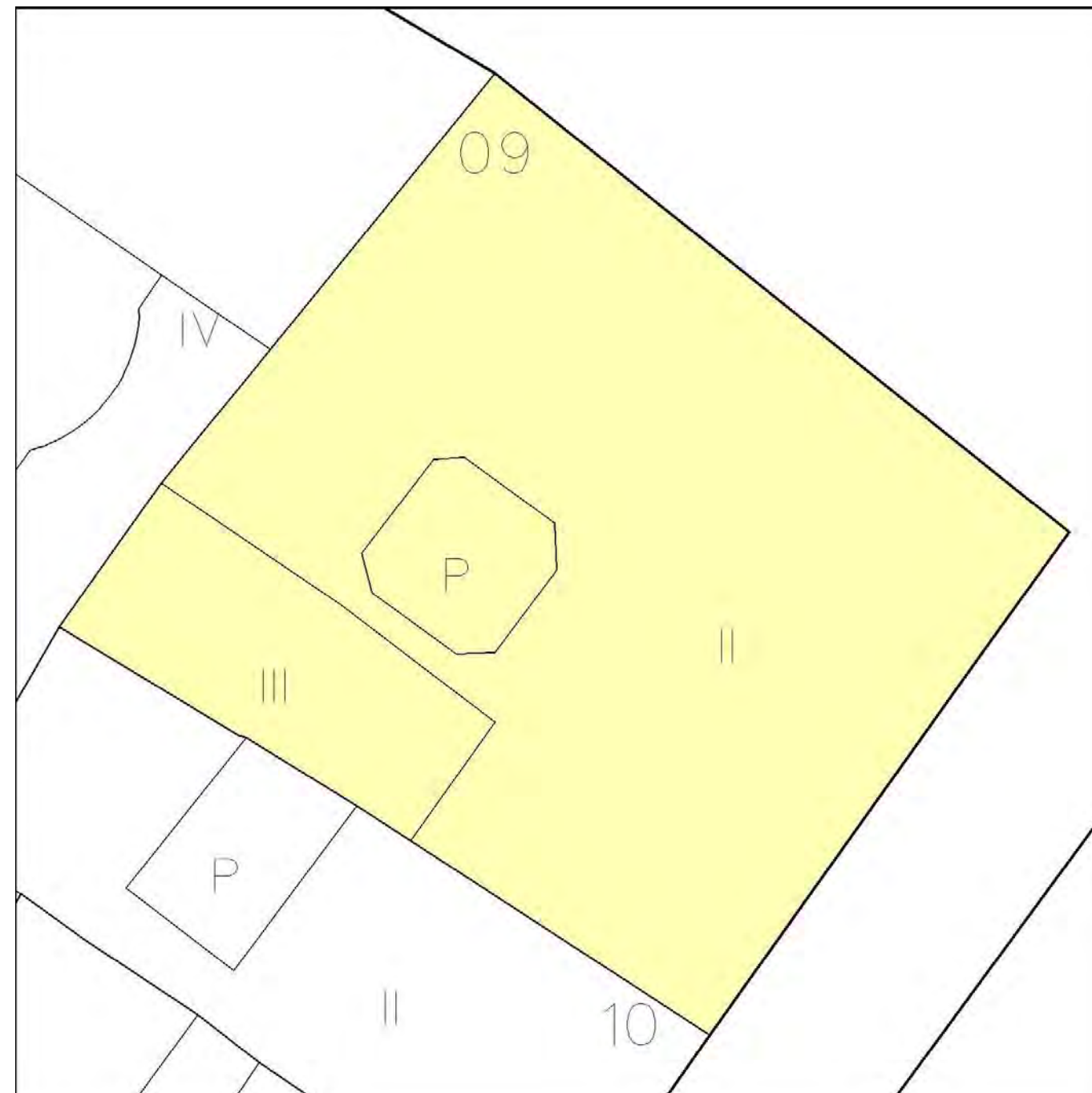
CARACTERÍSTICAS ARQUITECTÓNICAS

Cronología Predominante: s. XIX
Cronología Singular:
Análisis Tipológico: Casa patio
Conservación Tipológica: Original
Uso actual: Sin uso
Estado conserv.aparente: Malo

SITUACIÓN



DETALLE DE LA FINCA



ANALISIS HISTÓRICO DESCRIPTIVO

BIBLIOGRAFÍA

AFECCIONES DE LEGISLACION DE PATRIMONIO

Bien afectado por la Ley 14/2007 del Patrimonio Histórico de Andalucía.
Afectado por trazado del sistema defensivo:
Afectado por entorno de BIC:
Catalogación según legislación Patrimonio:

DETERMINACIONES URBANÍSTICAS

Clasificación Suelo: Suelo Urbano
Altura edificac. I: II: III: IV: V: VI: VII:
Interven.Admitida: Rehabilitación con reforma
Color:
Calific.Urbanística: Residencial y compatible
Grado Catalogac.: Conservación Arquitectónica
Interven.Fachada: Conservación Estricta
Protección Arqueol: Nivel IV

PRESCRIPCIONES DE CATALOGACIÓN E INTERVENCIÓN

Deberá mantenerse la apariencia exterior y elementos comunes de circulación como escaleras principales y patios estructurantes con sus galerías que, como regla general, no podrán ser privatizados en la intervención. Deberán eliminarse los elementos o volúmenes añadidos que distorsionen la tipología original y los valores arquitectónicos y espaciales de la edificación. Se permite la redistribución de tabiquería sin modificar espacios conformados con techos de diseño singular y unitario. Deberán mantenerse siempre visibles las estructuras y elementos decorativos internos y externos originales, que revistan interés arquitectónico o histórico.

Podrán reponerse elementos estructurales deteriorados repitiendo siempre los sistemas constructivos originales. Con carácter general se excluyen de este supuesto los muros de fábrica.



CATALOGO DE ELEMENTOS EN EL CONJUNTO HISTÓRICO - ARTÍSTICO DE JEREZ DE LA FRONTERA



IDENTIFICACION

Denominación Histórica:
CL MARIMANTA, Nº 13, (11401), JEREZ DE LA FRONTERA
CL MARIMANTA, Nº 13, (11401), JEREZ DE LA FRONTERA
Sector: 12 Manzana: 64340 Parcela: 10

CARACTERÍSTICAS ARQUITECTÓNICAS

Cronología Predominante: s. XIX
Cronología Singular:
Análisis Tipológico: Casa patio
Conservación Tipológica: Original
Uso actual: Residencial
Estado conserv.aparente: Bueno

ANALISIS HISTÓRICO DESCRIPTIVO

BIBLIOGRAFÍA

AFECCIONES DE LEGISLACION DE PATRIMONIO

Bien afectado por la Ley 14/2007 del Patrimonio Histórico de Andalucía.
Afectado por trazado del sistema defensivo:
Afectado por entorno de BIC:
Catalogación según legislación Patrimonio:

DETERMINACIONES URBANÍSTICAS

Clasificación Suelo: Suelo Urbano
Altura edificac. I: II: III: IV: V: VI: VII:
Interven.Admitida: Rehabilitación con reforma
Color:
Calific.Urbanística: Residencial y compatible
Grado Catalogac.: Conservación Arquitectónica
Interven.Fachada: Conservación tipológica
Protección Arqueol: Nivel IV

PRESCRIPCIONES DE CATALOGACIÓN E INTERVENCIÓN



Deberá mantenerse la apariencia exterior y elementos comunes de circulación como escaleras principales y patios estructurantes con sus galerías que, como regla general, no podrán ser privatizados en la intervención. Deberán eliminarse los elementos o volúmenes añadidos que distorsionen la tipología original y los valores arquitectónicos y espaciales de la edificación. Se permite la redistribución de tabiquería sin modificar espacios conformados con techos de diseño singular y unitario. Deberán mantenerse siempre visibles las estructuras y elementos decorativos internos y externos originales, que revistan interés arquitectónico o histórico.

Podrán reponerse elementos estructurales deteriorados repitiendo siempre los sistemas constructivos originales. Con carácter general se excluyen de este supuesto los muros de fábrica.

SITUACIÓN



DETALLE DE LA FINCA



CATALOGO DE ELEMENTOS EN EL CONJUNTO HISTÓRICO - ARTÍSTICO DE JEREZ DE LA FRONTERA



IDENTIFICACION

Denominación Histórica:
CL MARIMANTA, Nº 11, (11401), JEREZ DE LA FRONTERA
CL MARIMANTA, Nº 11, (11401), JEREZ DE LA FRONTERA
Sector: 12 Manzana: 64340 Parcela: 11

CARACTERÍSTICAS ARQUITECTÓNICAS

Cronología Predominante: s. XIX
Cronología Singular:
Análisis Tipológico: Casa patio
Conservación Tipológica:
Uso actual: Residencial
Estado conserv.aparente: Bueno



ANALISIS HISTÓRICO DESCRIPTIVO

BIBLIOGRAFÍA

AFECCIONES DE LEGISLACION DE PATRIMONIO

Bien afectado por la Ley 14/2007 del Patrimonio Histórico de Andalucía.
Afectado por trazado del sistema defensivo:
Afectado por entorno de BIC:
Catalogación según legislación Patrimonio:

DETERMINACIONES URBANÍSTICAS

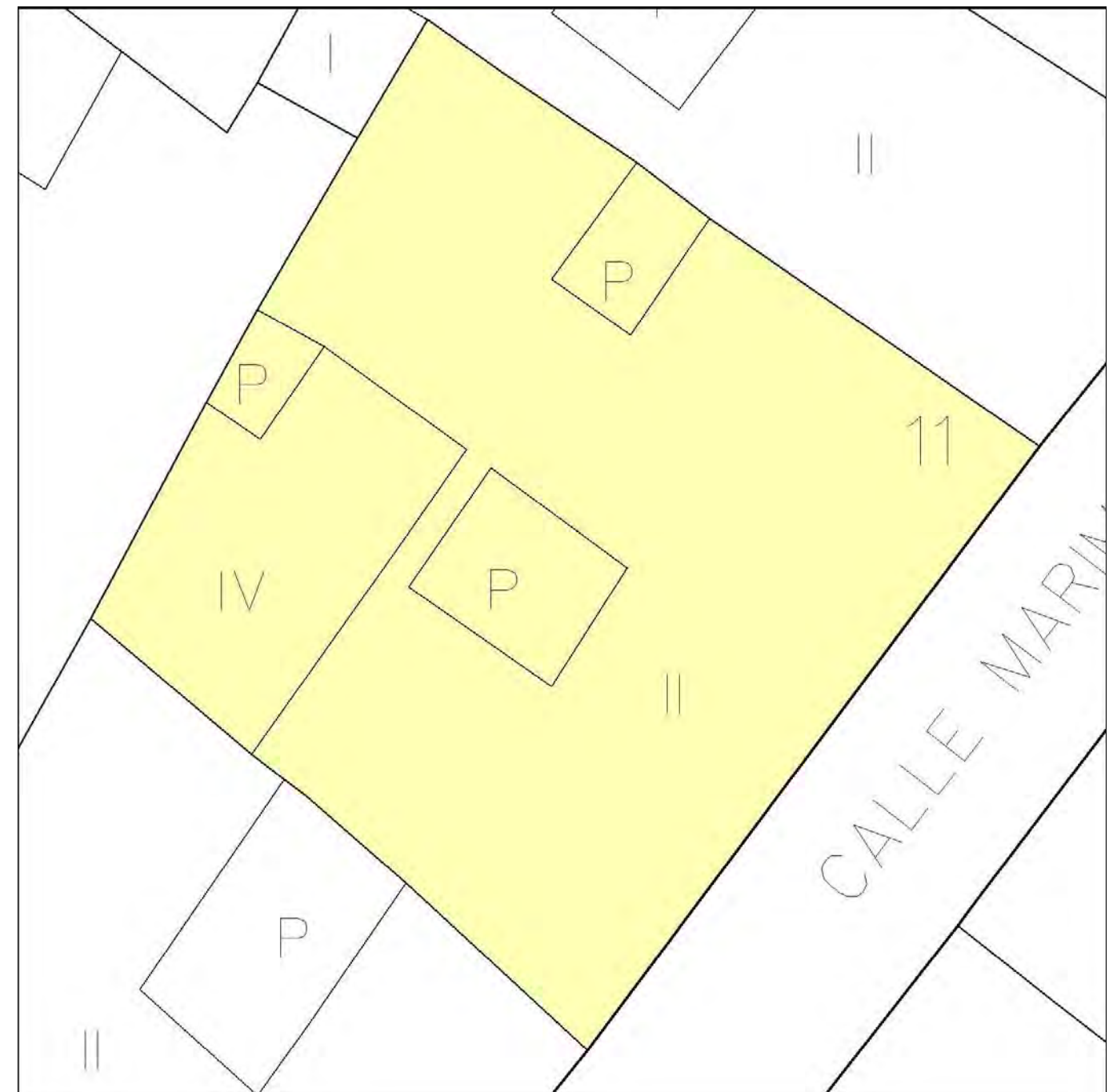
Clasificación Suelo: Suelo Urbano
Altura edificac. I: II: III: IV: V: VI: VII:
Interven.Admitida: Rehabilitación con reforma
Color:
Calific.Urbanística: Residencial y compatible
Grado Catalogac.: Conservación Arquitectónica
Interven.Fachada: Conservación Estricta
Protección Arqueol: Nivel IV

PRESCRIPCIONES DE CATALOGACIÓN E INTERVENCIÓN

Deberá mantenerse la apariencia exterior y elementos comunes de circulación como escaleras principales y patios estructurantes con sus galerías que, como regla general, no podrán ser privatizados en la intervención. Deberán eliminarse los elementos o volúmenes añadidos que distorsionen la tipología original y los valores arquitectónicos y espaciales de la edificación. Se permite la redistribución de tabiquería sin modificar espacios conformados con techos de diseño singular y unitario. Deberán mantenerse siempre visibles las estructuras y elementos decorativos internos y externos originales, que revistan interés arquitectónico o histórico.

Podrán reponerse elementos estructurales deteriorados repitiendo siempre los sistemas constructivos originales. Con carácter general se excluyen de este supuesto los muros de fábrica.

DETALLE DE LA FINCA



CATALOGO DE ELEMENTOS EN EL CONJUNTO HISTÓRICO - ARTÍSTICO DE JEREZ DE LA FRONTERA



IDENTIFICACION

Denominación Histórica:
CL CAMPANA, Nº 23, (11401), JEREZ DE LA FRONTERA
CL CAMPANA, Nº 23, (11401), JEREZ DE LA FRONTERA
Sector: 12 Manzana: 64340 Parcela: 13

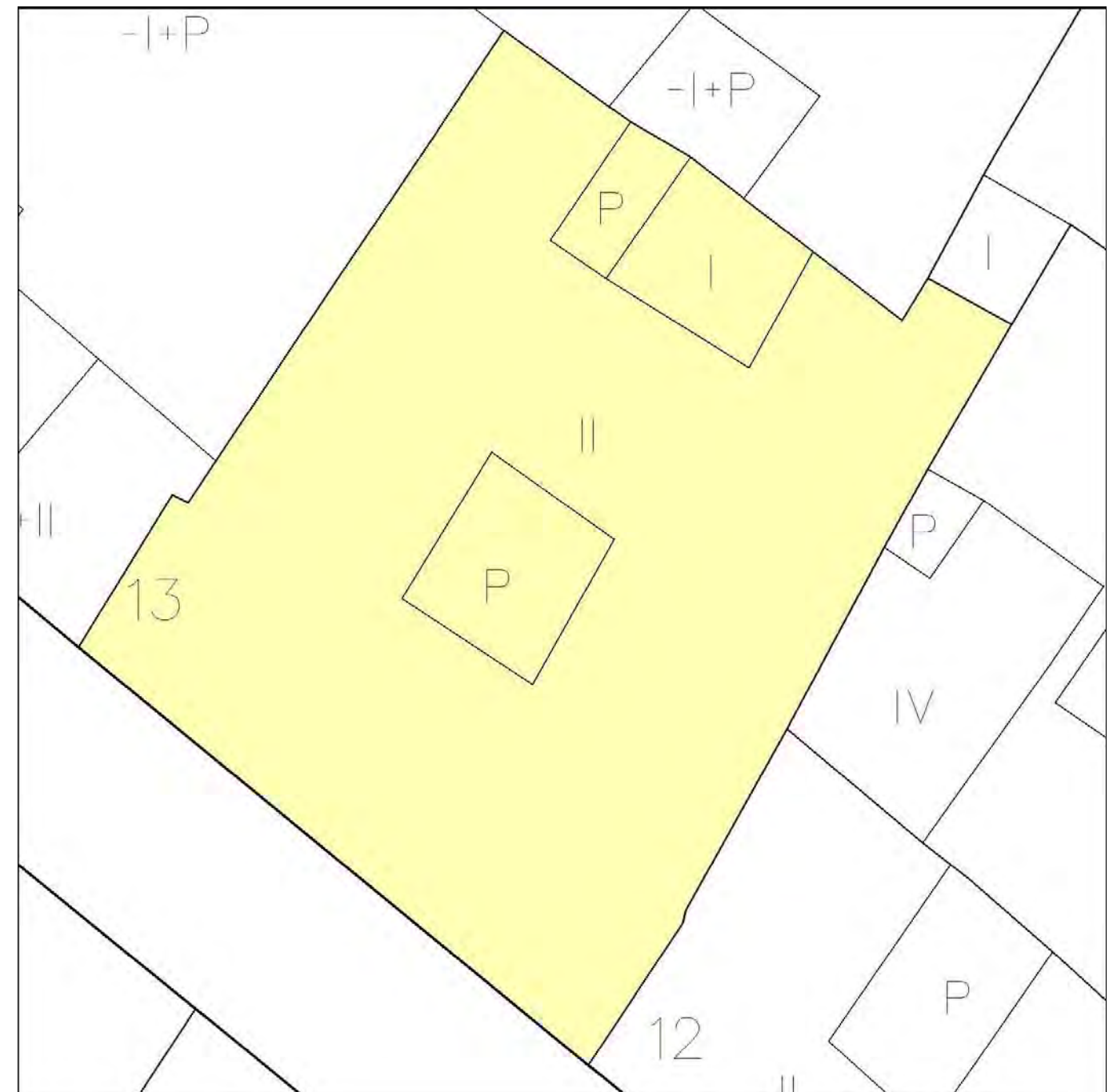
CARACTERÍSTICAS ARQUITECTÓNICAS

Cronología Predominante: s. XVIII
Cronología Singular:
Análisis Tipológico: Casa patio
Conservación Tipológica: Original
Uso actual: Residencial
Estado conserv.aparente: Bueno

SITUACIÓN



DETALLE DE LA FINCA



ANALISIS HISTÓRICO DESCRIPTIVO

BIBLIOGRAFÍA

AFECCIONES DE LEGISLACION DE PATRIMONIO

Bien afectado por la Ley 14/2007 del Patrimonio Histórico de Andalucía.
Afectado por trazado del sistema defensivo:
Afectado por entorno de BIC:
Catalogación según legislación Patrimonio:



DETERMINACIONES URBANÍSTICAS

Clasificación Suelo: Suelo Urbano
Altura edificac. I: II: III: IV: V: VI: VII:
Interven.Admitida: Rehabilitación con reforma
Color:
Calific.Urbanística: Residencial y compatible
Grado Catalogac.: Conservación Arquitectónica
Interven.Fachada: Conservación tipológica con reforma P. B.
Protección Arqueol: Nivel IV

PRESCRIPCIONES DE CATALOGACIÓN E INTERVENCIÓN

Deberá mantenerse la apariencia exterior y elementos comunes de circulación como escaleras principales y patios estructurantes con sus galerías que, como regla general, no podrán ser privatizados en la intervención. Deberán eliminarse los elementos o volúmenes añadidos que distorsionen la tipología original y los valores arquitectónicos y espaciales de la edificación. Se permite la redistribución de tabiquería sin modificar espacios conformados con techos de diseño singular y unitario. Deberán mantenerse siempre visibles las estructuras y elementos decorativos internos y externos originales, que revistan interés arquitectónico o histórico.

Podrán reponerse elementos estructurales deteriorados repitiendo siempre los sistemas constructivos originales. Con carácter general se excluyen de este supuesto los muros de fábrica.



CATALOGO DE ELEMENTOS EN EL CONJUNTO HISTÓRICO - ARTÍSTICO DE JEREZ DE LA FRONTERA



SITUACIÓN



IDENTIFICACION

Denominación Histórica:
 CL CAMPANA, Nº 17, (11401), JEREZ DE LA FRONTERA
 CL CAMPANA, Nº 17, (11401), JEREZ DE LA FRONTERA
 Sector: 12 Manzana: 64340 Parcela: 15

CARACTERÍSTICAS ARQUITECTÓNICAS

Cronología Predominante: s. XIX
 Cronología Singular:
 Análisis Tipológico: Casa patio
 Conservación Tipológica:
 Uso actual: Residencial
 Estado conserv.aparente: Bueno

ANALISIS HISTÓRICO DESCRIPTIVO

BIBLIOGRAFÍA

AFECCIONES DE LEGISLACION DE PATRIMONIO

Bien afectado por la Ley 14/2007 del Patrimonio Histórico de Andalucía.
 Afectado por trazado del sistema defensivo:
 Afectado por entorno de BIC:
 Catalogación según legislación Patrimonio:

DETERMINACIONES URBANÍSTICAS


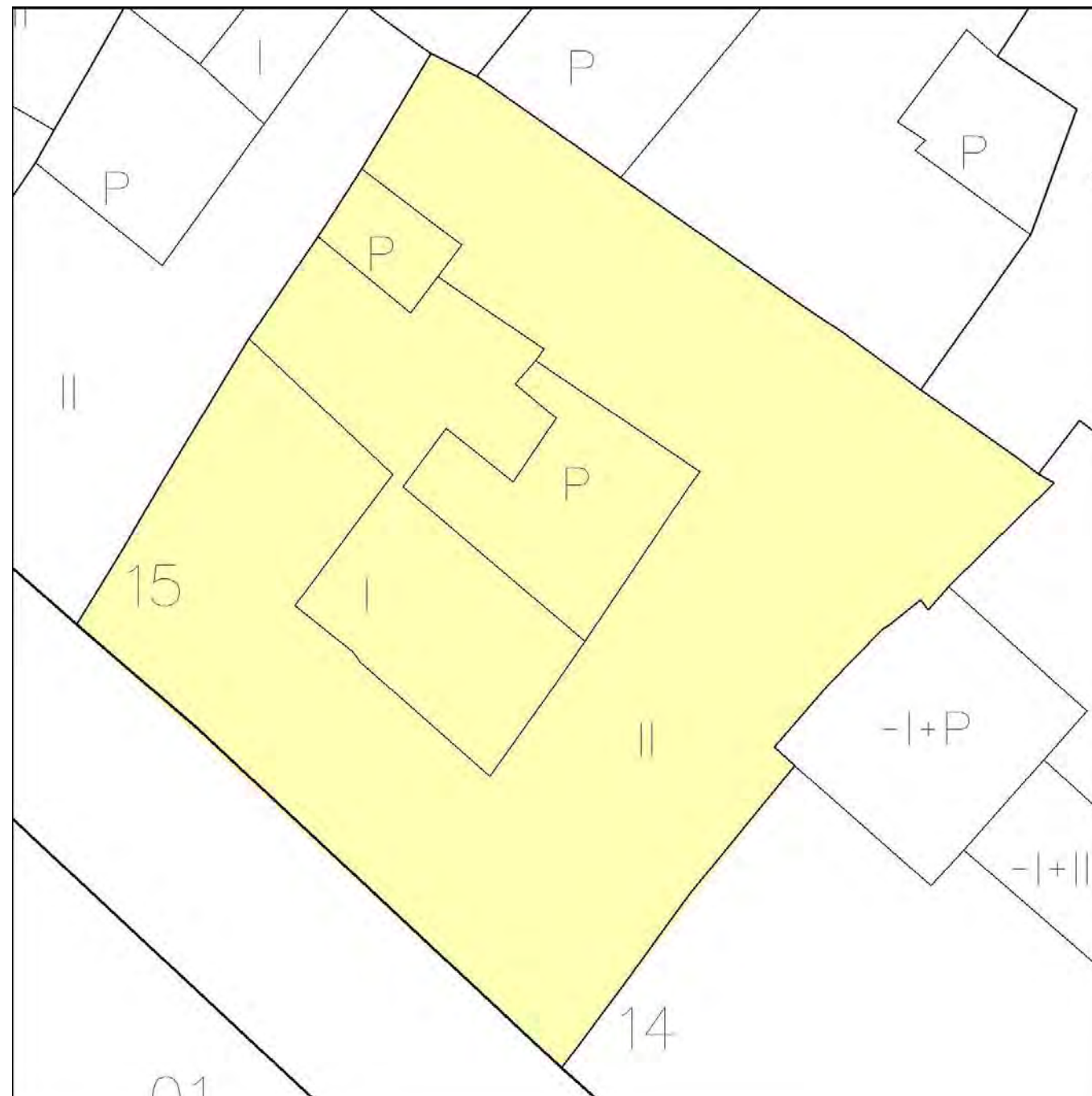
Clasificación Suelo: Suelo Urbano
 Calific.Urbanística: Residencial y compatible
 Altura edificac. I: II: III: IV: V: VI: VII:
 Grado Catalogac.: Conservación Arquitectónica
 Interven.Admitida: Rehabilitación con reforma
 Interven.Fachada: Conservación tipológica
 Color:
 Protección Arqueol: Nivel IV

PRESCRIPCIONES DE CATALOGACIÓN E INTERVENCIÓN

Deberá mantenerse la apariencia exterior y elementos comunes de circulación como escaleras principales y patios estructurantes con sus galerías que, como regla general, no podrán ser privatizados en la intervención. Deberán eliminarse los elementos o volúmenes añadidos que distorsionen la tipología original y los valores arquitectónicos y espaciales de la edificación. Se permite la redistribución de tabiquería sin modificar espacios conformados con techos de diseño singular y unitario. Deberán mantenerse siempre visibles las estructuras y elementos decorativos internos y externos originales, que revistan interés arquitectónico o histórico.

Podrán reponerse elementos estructurales deteriorados repitiendo siempre los sistemas constructivos originales. Con carácter general se excluyen de este supuesto los muros de fábrica.

DETALLE DE LA FINCA



CATALOGO DE ELEMENTOS EN EL CONJUNTO HISTÓRICO - ARTÍSTICO DE JEREZ DE LA FRONTERA



IDENTIFICACION

Denominación Histórica:
CL CAMPANA, Nº 15, (11401), JEREZ DE LA FRONTERA
CL CAMPANA, Nº 15, (11401), JEREZ DE LA FRONTERA
Sector: 12 Manzana: 64340 Parcela: 16

CARACTERÍSTICAS ARQUITECTÓNICAS

Cronología Predominante: s. XIX
Cronología Singular:
Análisis Tipológico: Casa patio
Conservación Tipológica:
Uso actual: Residencial
Estado conserv.aparente: Regular

SITUACIÓN



ANALISIS HISTÓRICO DESCRIPTIVO

BIBLIOGRAFÍA

AFECCIONES DE LEGISLACION DE PATRIMONIO

Bien afectado por la Ley 14/2007 del Patrimonio Histórico de Andalucía.
Afectado por trazado del sistema defensivo:
Afectado por entorno de BIC:
Catalogación según legislación Patrimonio:

DETERMINACIONES URBANÍSTICAS



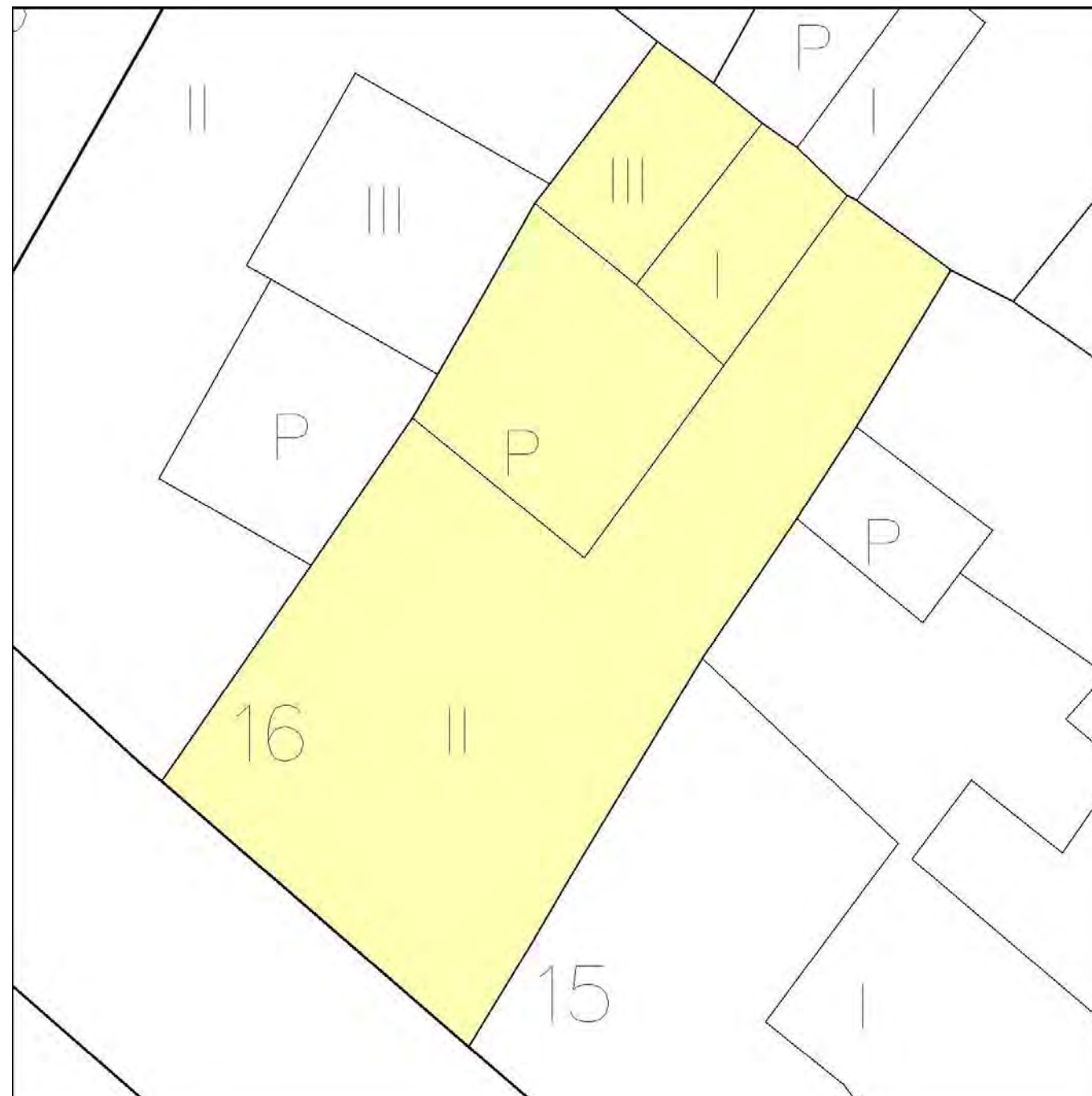
Clasificación Suelo: Suelo Urbano
Altura edificac. I: II: III: IV: V: VI: VII:
Interven.Admitida: Rehabilitación parcial
Color:
Calific.Urbanística: Residencial y compatible
Grado Catalogac.: Conservación Arquitectónica
Interven.Fachada: Conservación tipológica
Protección Arqueol: Nivel IV

PRESCRIPCIONES DE CATALOGACIÓN E INTERVENCIÓN

Deberá mantenerse en todo lo posible la tipología estructural del edificio original en las crujeas, volúmenes, tipo de cubiertas y patios del mismo. Deberán eliminarse los elementos o volúmenes añadidos que distorsionen la tipología original y los valores arquitectónicos y espaciales de la edificación. Cuando existan forjados de muy mala calidad (de rollizos y similares) y en mal estado de conservación podrían sustituirse éstos por otros resueltos con sistemas estructurales contemporáneos.

Deberá eliminarse o sustituirse el cierro en aluminio anodizado en su color.

DETALLE DE LA FINCA



CATALOGO DE ELEMENTOS EN EL CONJUNTO HISTÓRICO - ARTÍSTICO DE JEREZ DE LA FRONTERA



SITUACIÓN



IDENTIFICACION

Denominación Histórica:
 CL GRANADOS, Nº 1, (11402), JEREZ DE LA FRONTERA
 CL GRANADOS, Nº 1, (11402), JEREZ DE LA FRONTERA
 Sector: 12 Manzana: 64348 Parcela: 01

CARACTERÍSTICAS ARQUITECTÓNICAS

Cronología Predominante: s. XIX
 Cronología Singular:
 Análisis Tipológico: Casa patio
 Conservación Tipológica: Rehabilitación reciente
 Uso actual: Residencial y comercial
 Estado conserv.aparente: Bueno

ANALISIS HISTÓRICO DESCRIPTIVO

BIBLIOGRAFÍA

AFECCIONES DE LEGISLACION DE PATRIMONIO

Bien afectado por la Ley 14/2007 del Patrimonio Histórico de Andalucía.
 Afectado por trazado del sistema defensivo:
 Afectado por entorno de BIC:
 Catalogación según legislación Patrimonio:

DETERMINACIONES URBANÍSTICAS

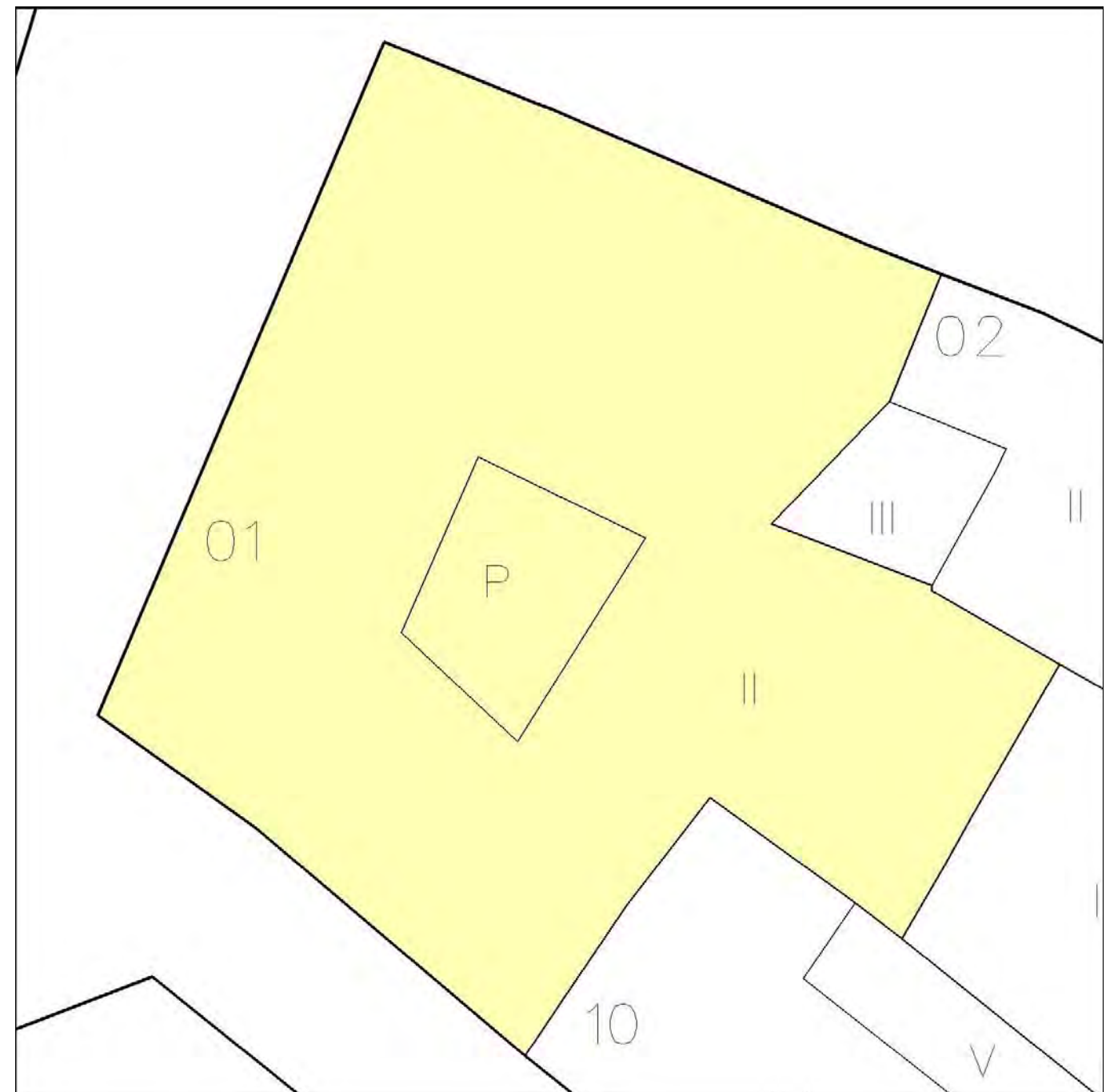
Clasificación Suelo: Suelo Urbano
 Calific.Urbanística: Residencial y compatible
 Altura edificac. I: II: III: IV: V: VI: VII:
 Grado Catalogac.: Conservación Arquitectónica
 Interven.Admitida: Rehabilitación con reforma
 Interven.Fachada: Conservación tipológica con recuperación formal
 Color:
 Protección Arqueol: Nivel IV

PRESCRIPCIONES DE CATALOGACIÓN E INTERVENCIÓN

Deberá mantenerse la apariencia exterior y elementos comunes de circulación como escaleras principales y patios estructurantes con sus galerías que, como regla general, no podrán ser privatizados en la intervención. Deberán eliminarse los elementos o volúmenes añadidos que distorsionen la tipología original y los valores arquitectónicos y espaciales de la edificación. Se permite la redistribución de tabiquería sin modificar espacios conformados con techos de diseño singular y unitario. Deberán mantenerse siempre visibles las estructuras y elementos decorativos internos y externos originales, que revistan interés arquitectónico o histórico.

Podrán reponerse elementos estructurales deteriorados repitiendo siempre los sistemas constructivos originales. Con carácter general se excluyen de este supuesto los muros de fábrica.

DETALLE DE LA FINCA



CATALOGO DE ELEMENTOS EN EL CONJUNTO HISTÓRICO - ARTÍSTICO DE JEREZ DE LA FRONTERA



SITUACIÓN



IDENTIFICACION

Denominación Histórica:
CL PORVENIR, Nº 4, (11401), JEREZ DE LA FRONTERA
CL PORVENIR, Nº 4, (11401), JEREZ DE LA FRONTERA
Sector: 12 Manzana: 64348 Parcela: 02

CARACTERÍSTICAS ARQUITECTÓNICAS

Cronología Predominante: Tradicional
Cronología Singular:
Análisis Tipológico: Casa unifamiliar popular
Conservación Tipológica:
Uso actual: Residencial
Estado conserv.aparente: Bueno

ANALISIS HISTÓRICO DESCRIPTIVO

BIBLIOGRAFÍA

AFECCIONES DE LEGISLACION DE PATRIMONIO

Bien afectado por la Ley 14/2007 del Patrimonio Histórico de Andalucía.
Afectado por trazado del sistema defensivo:
Afectado por entorno de BIC:
Catalogación según legislación Patrimonio:

DETERMINACIONES URBANÍSTICAS



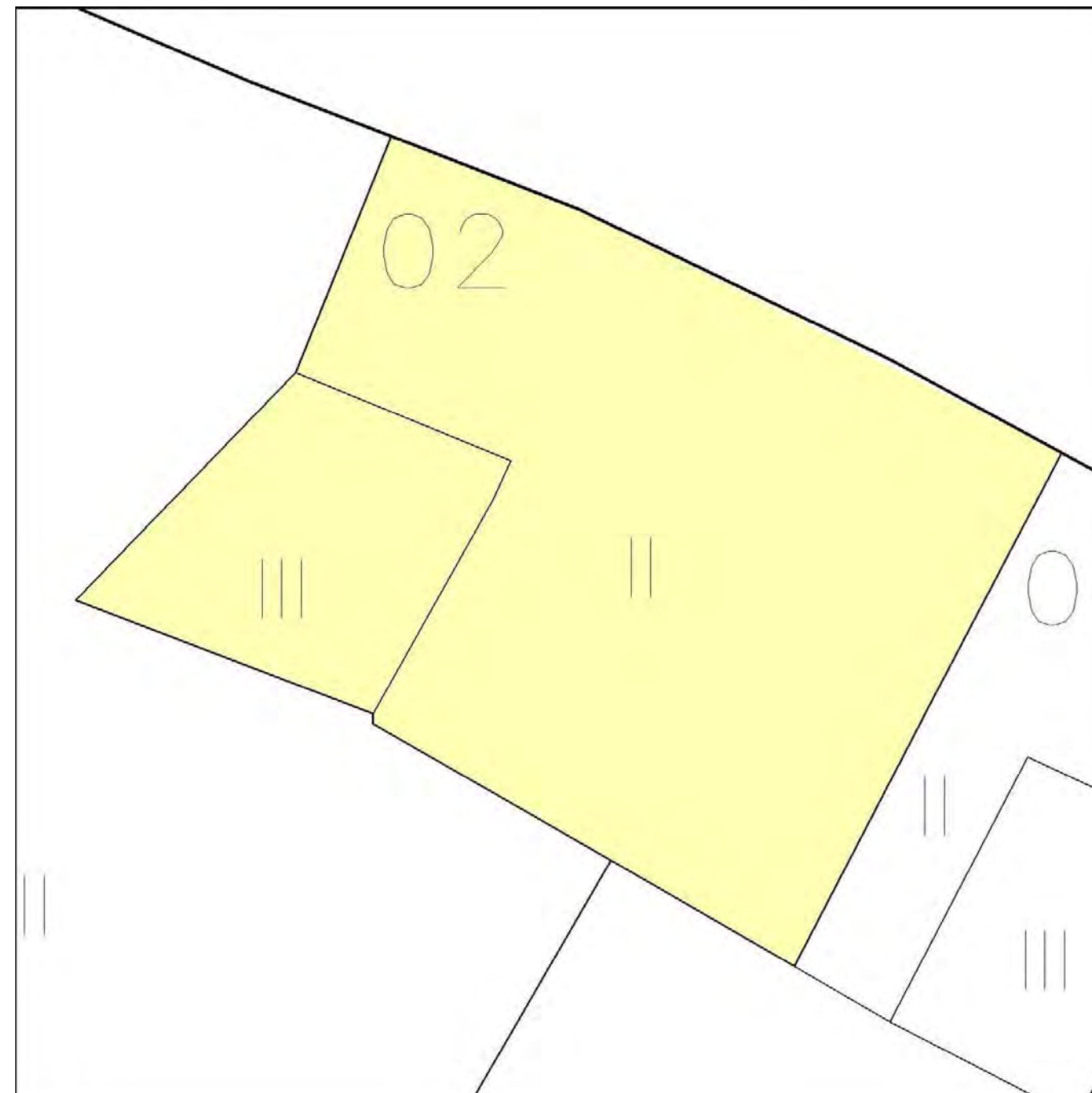
Clasificación Suelo: Suelo Urbano
Altura edificac. I: II: III: IV: V: VI: VII:
Interven.Admitida: Rehabilitación con reforma
Color:
Calific.Urbanística: Residencial y compatible
Grado Catalogac.: Conservación Arquitectónica
Interven.Fachada: Proyecto unitario de reforma
Protección Arqueol: Nivel IV

PRESCRIPCIONES DE CATALOGACIÓN E INTERVENCIÓN

Deberá mantenerse la apariencia exterior y elementos comunes de circulación como escaleras principales y patios estructurantes con sus galerías que, como regla general, no podrán ser privatizados en la intervención. Deberán eliminarse los elementos o volúmenes añadidos que distorsionen la tipología original y los valores arquitectónicos y espaciales de la edificación. Se permite la redistribución de tabiquería sin modificar espacios conformados con techos de diseño singular y unitario. Deberán mantenerse siempre visibles las estructuras y elementos decorativos internos y externos originales, que revistan interés arquitectónico o histórico.

Podrán reponerse elementos estructurales deteriorados repitiendo siempre los sistemas constructivos originales. Con carácter general se excluyen de este supuesto los muros de fábrica.

DETALLE DE LA FINCA



CATALOGO DE ELEMENTOS EN EL CONJUNTO HISTÓRICO - ARTÍSTICO DE JEREZ DE LA FRONTERA



SITUACIÓN



IDENTIFICACION

Denominación Histórica:
CL PORVENIR, Nº 4 D, (11401), JEREZ DE LA FRONTERA
CL PORVENIR, Nº 4 D, (11401), JEREZ DE LA FRONTERA
Sector: 12 Manzana: 64348 Parcela: 03

CARACTERÍSTICAS ARQUITECTÓNICAS

Cronología Predominante: Tradicional
Cronología Singular:
Análisis Tipológico: Casa unifamiliar popular
Conservación Tipológica:
Uso actual: Residencial y comercial
Estado conserv.aparente: Bueno

ANALISIS HISTÓRICO DESCRIPTIVO

BIBLIOGRAFÍA

AFECCIONES DE LEGISLACION DE PATRIMONIO

Bien afectado por la Ley 14/2007 del Patrimonio Histórico de Andalucía.
Afectado por trazado del sistema defensivo:
Afectado por entorno de BIC:
Catalogación según legislación Patrimonio:

DETERMINACIONES URBANÍSTICAS

Clasificación Suelo: Suelo Urbano
Altura edificac. I: II: III: IV: V: VI: VII:
Interven.Admitida: Rehabilitación con reforma
Color:
Calific.Urbanística: Residencial y compatible
Grado Catalogac.: Conservación Arquitectónica
Interven.Fachada: Conservación tipológica con recuperación formal
Protección Arqueol: Nivel IV


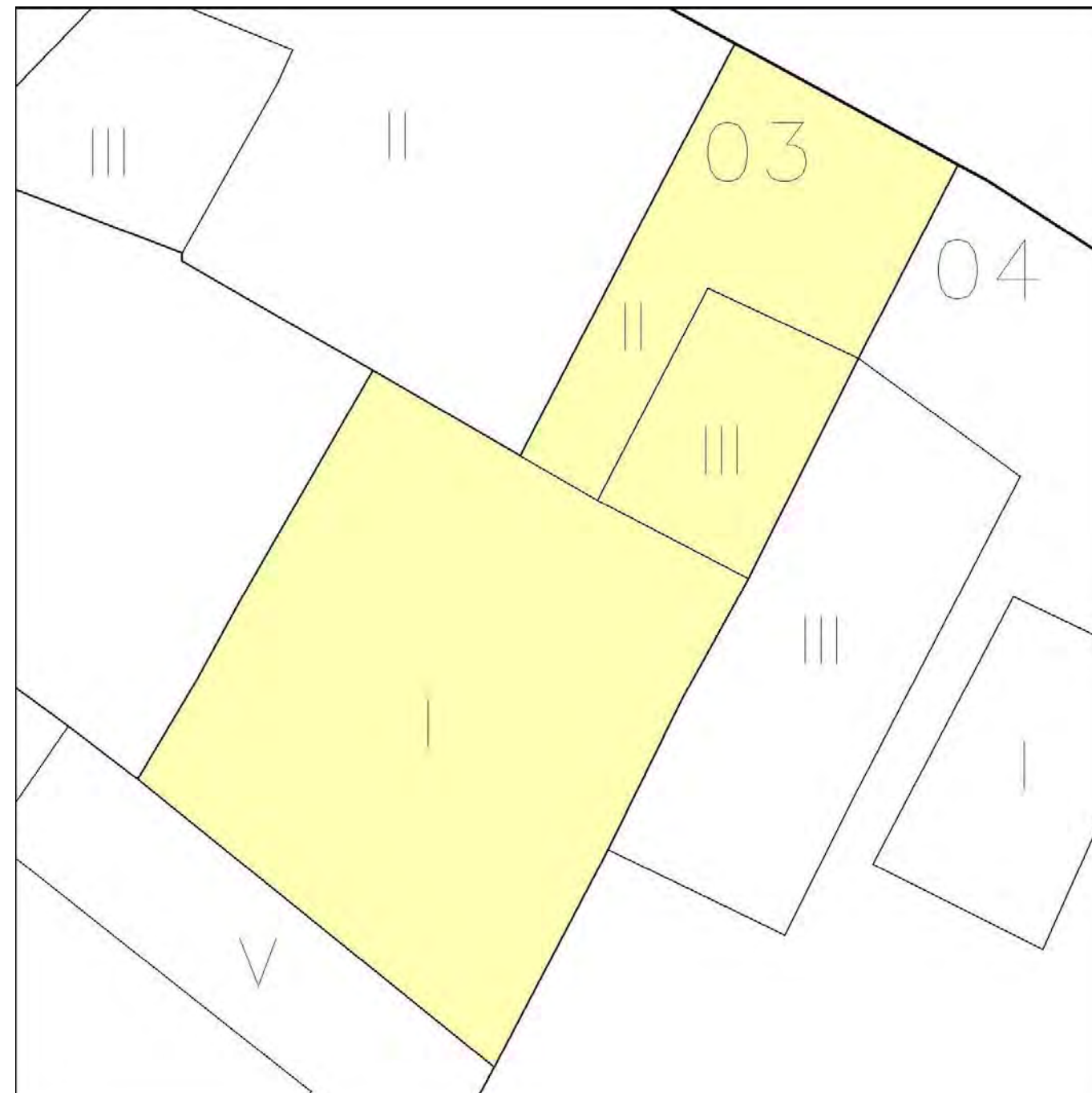
PRESCRIPCIONES DE CATALOGACIÓN E INTERVENCIÓN

Deberá mantenerse la apariencia exterior y elementos comunes de circulación como escaleras principales y patios estructurantes con sus galerías que, como regla general, no podrán ser privatizados en la intervención. Deberán eliminarse los elementos o volúmenes añadidos que distorsionen la tipología original y los valores arquitectónicos y espaciales de la edificación. Se permite la redistribución de tabiquería sin modificar espacios conformados con techos de diseño singular y unitario. Deberán mantenerse siempre visibles las estructuras y elementos decorativos internos y externos originales, que revistan interés arquitectónico o histórico.

Podrán reponerse elementos estructurales deteriorados repitiendo siempre los sistemas constructivos originales. Con carácter general se excluyen de este supuesto los muros de fábrica.

Deberá reajustarse el local comercial de planta baja hasta recuperar su dimensión original. Deberá ir pintado en el mismo color que el resto de la fachada.

DETALLE DE LA FINCA



CATALOGO DE ELEMENTOS EN EL CONJUNTO HISTÓRICO - ARTÍSTICO DE JEREZ DE LA FRONTERA



IDENTIFICACION

Denominación Histórica:
CL PORVENIR, Nº 6, (11401), JEREZ DE LA FRONTERA
CL PORVENIR, Nº 6, (11401), JEREZ DE LA FRONTERA
Sector: 12 Manzana: 64348 Parcela: 04

CARACTERÍSTICAS ARQUITECTÓNICAS

Cronología Predominante: s. XIX
Cronología Singular:
Análisis Tipológico: Casa patio
Conservación Tipológica:
Uso actual: Residencial y comercial
Estado conserv.aparente: Bueno

ANALISIS HISTÓRICO DESCRIPTIVO

BIBLIOGRAFÍA

AFECCIONES DE LEGISLACION DE PATRIMONIO

Bien afectado por la Ley 14/2007 del Patrimonio Histórico de Andalucía.
Afectado por trazado del sistema defensivo:
Afectado por entorno de BIC:
Catalogación según legislación Patrimonio:

DETERMINACIONES URBANÍSTICAS

Clasificación Suelo: Suelo Urbano
Altura edificac. I: II: III: IV: V: VI: VII:
Interven.Admitida: Conservación de fachada
Color:
Calific.Urbanística: Residencial y compatible
Grado Catalogac.: Conservación Arquitectónica
Interven.Fachada: Conservación Estricta
Protección Arqueol: Nivel IV


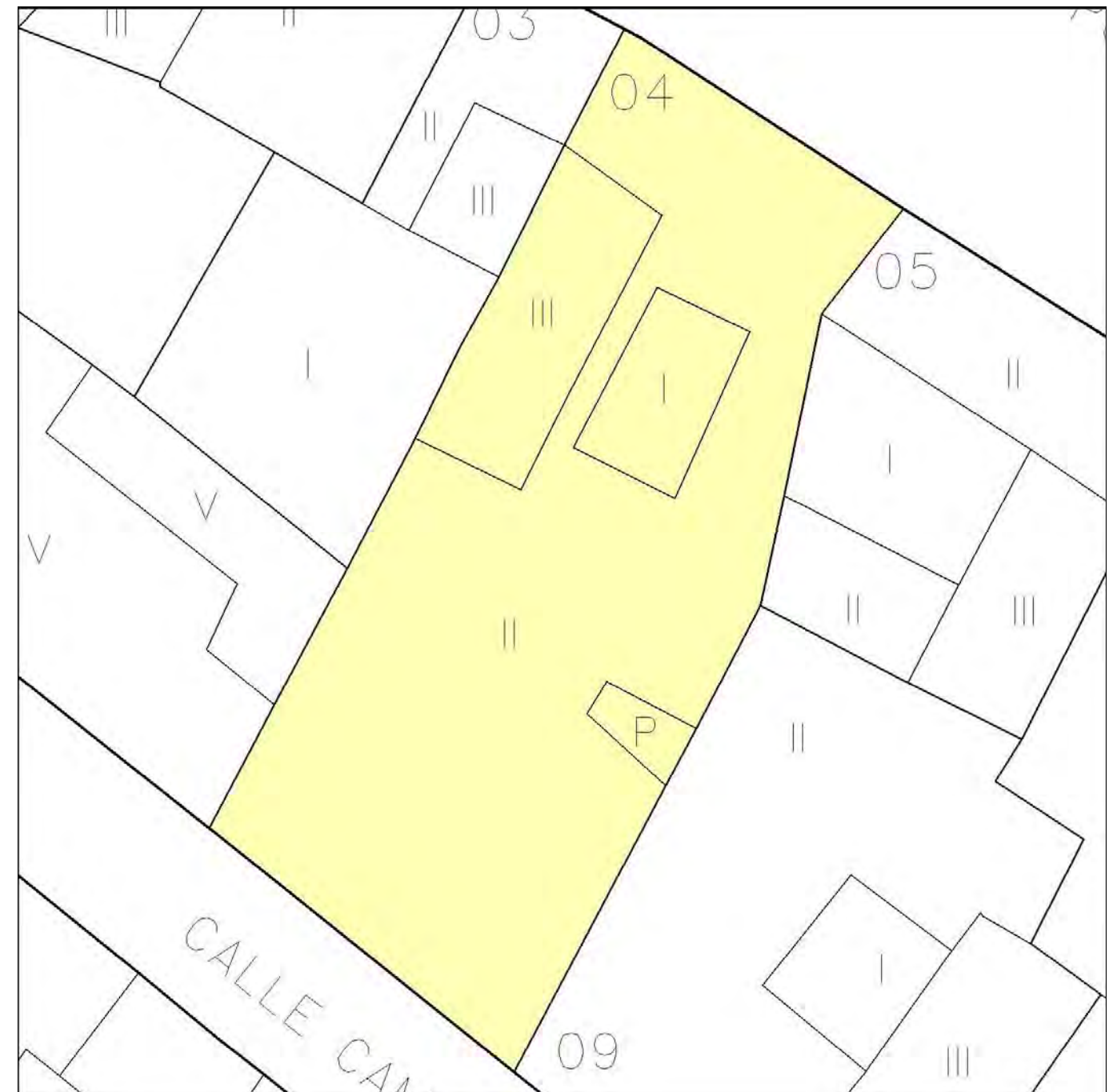
PRESCRIPCIONES DE CATALOGACIÓN E INTERVENCION

A los efectos de ocupación sobre parcela deberá cumplirse lo determinado para nueva planta.

SITUACIÓN



DETALLE DE LA FINCA



CATALOGO DE ELEMENTOS EN EL CONJUNTO HISTÓRICO - ARTÍSTICO DE JEREZ DE LA FRONTERA



IDENTIFICACION

Denominación Histórica:
 CL PORVENIR, Nº 8, (11401), JEREZ DE LA FRONTERA
 CL PORVENIR, Nº 8, (11401), JEREZ DE LA FRONTERA
 Sector: 12 Manzana: 64348 Parcela: 05

CARACTERÍSTICAS ARQUITECTÓNICAS

Cronología Predominante: s. XIX
 Cronología Singular:
 Análisis Tipológico: Casa patio
 Conservación Tipológica:
 Uso actual: Residencial y comercial
 Estado conserv.aparente: Bueno

SITUACIÓN



ANALISIS HISTÓRICO DESCRIPTIVO

BIBLIOGRAFÍA

AFECCIONES DE LEGISLACION DE PATRIMONIO

Bien afectado por la Ley 14/2007 del Patrimonio Histórico de Andalucía.
 Afectado por trazado del sistema defensivo:
 Afectado por entorno de BIC:
 Catalogación según legislación Patrimonio:

DETERMINACIONES URBANÍSTICAS



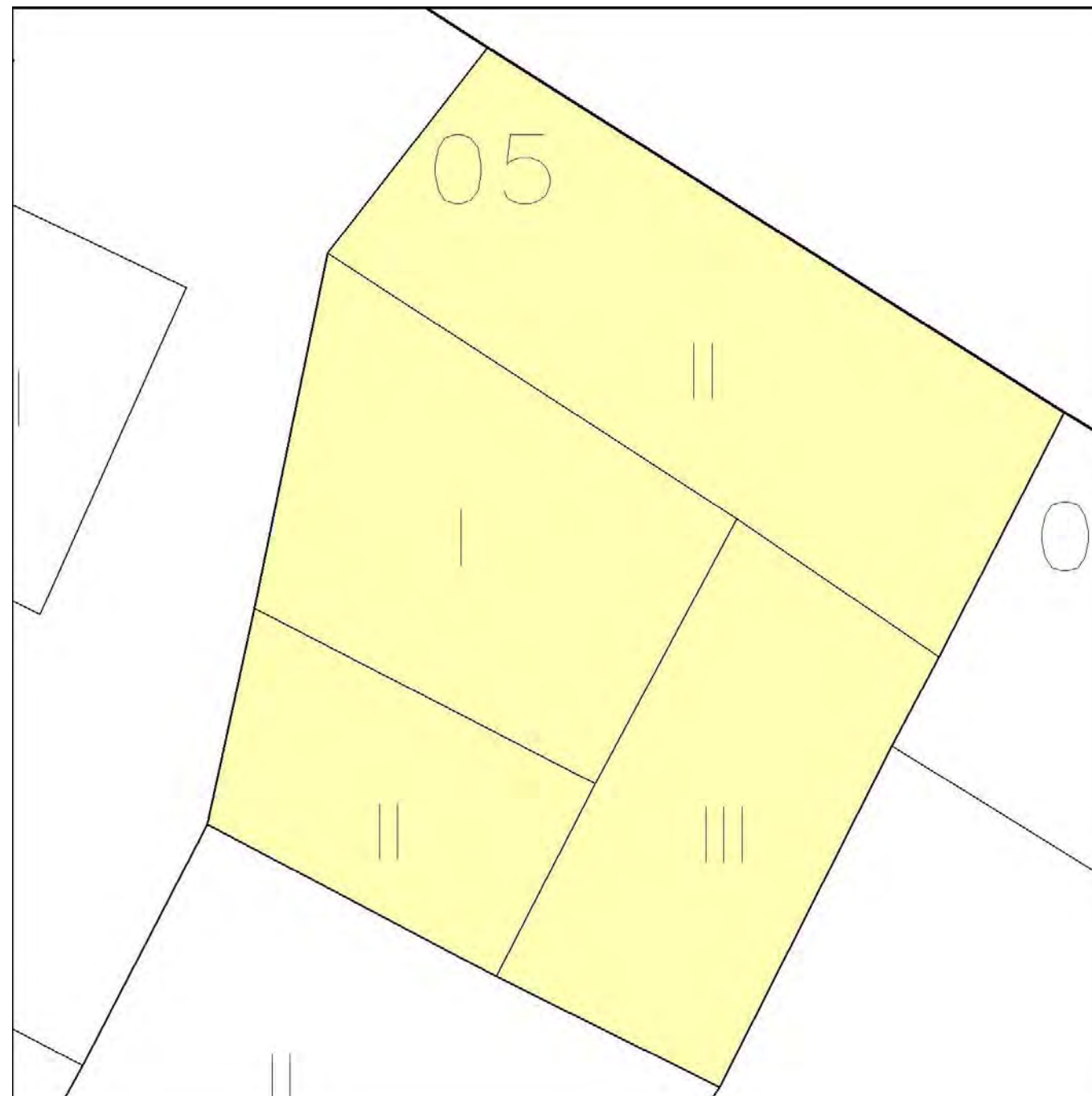
Clasificación Suelo: Suelo Urbano
 Calific.Urbanística: Residencial y compatible
 Altura edificac. I: II: III: IV: V: VI: VII:
 Grado Catalogac.: Conservación Arquitectónica
 Interven.Admitida: Rehabilitación con reforma
 Interven.Fachada: Conservación tipológica
 Color:
 Protección Arqueol: Nivel IV

PRESCRIPCIONES DE CATALOGACIÓN E INTERVENCIÓN

Deberá mantenerse la apariencia exterior y elementos comunes de circulación como escaleras principales y patios estructurantes con sus galerías que, como regla general, no podrán ser privatizados en la intervención. Deberán eliminarse los elementos o volúmenes añadidos que distorsionen la tipología original y los valores arquitectónicos y espaciales de la edificación. Se permite la redistribución de tabiquería sin modificar espacios conformados con techos de diseño singular y unitario. Deberán mantenerse siempre visibles las estructuras y elementos decorativos internos y externos originales, que revistan interés arquitectónico o histórico.

Podrán reponerse elementos estructurales deteriorados repitiendo siempre los sistemas constructivos originales. Con carácter general se excluyen de este supuesto los muros de fábrica.

DETALLE DE LA FINCA



CATALOGO DE ELEMENTOS EN EL CONJUNTO HISTÓRICO - ARTÍSTICO DE JEREZ DE LA FRONTERA



SITUACIÓN



IDENTIFICACION

Denominación Histórica:
 CL PORVENIR, Nº 10, (11401), JEREZ DE LA FRONTERA
 CL PORVENIR, Nº 10, (11401), JEREZ DE LA FRONTERA
 Sector: 12 Manzana: 64348 Parcela: 06

CARACTERÍSTICAS ARQUITECTÓNICAS

Cronología Predominante: s. XIX
 Cronología Singular:
 Análisis Tipológico: Casa burguesa
 Conservación Tipológica: Rehabilitación reciente
 Uso actual: Residencial
 Estado conserv.aparente: Rehabilit

ANÁLISIS HISTÓRICO DESCRIPTIVO

El solar de esta finca de fachada a dos calles: Porvenir y Campana. Hacia Porvenir se abre la fachada principal de tres plantas, con la composición típica de la época para fachadas de tres vanos. Hacia calle Campana sólo tiene dos plantas y los huecos de la baja se correspondían con el acceso a los almacenes y cochera. La casa se estructura en torno a un patio central rectangular con galería de arcos sobre columnas.

BIBLIOGRAFÍA

AFECCIONES DE LEGISLACION DE PATRIMONIO

Bien afectado por la Ley 14/2007 del Patrimonio Histórico de Andalucía.
 Afectado por trazado del sistema defensivo:
 Afectado por entorno de BIC:
 Catalogación según legislación Patrimonio:

DETERMINACIONES URBANÍSTICAS

Clasificación Suelo: Suelo Urbano Calific.Urbanística: Residencial y compatible
 Altura edificac. I: II: III: IV: V: VI: VII:
 Grado Catalogac.: Interés Genérico
 Interven.Admitida: Rehabilitación con reforma Interven.Fachada: Conservación Estricta
 Color: Protección Arqueol: Nivel III

PRESCRIPCIONES DE CATALOGACIÓN E INTERVENCIÓN

Deberá mantenerse la apariencia exterior y elementos comunes de circulación como escaleras principales y patios estructurantes con sus galerías que, como regla general, no podrán ser privatizados en la intervención. Deberán eliminarse los elementos o volúmenes añadidos que distorsionen la tipología original y los valores arquitectónicos y espaciales de la edificación. Se permite la redistribución de tabiquería sin modificar espacios conformados con techos de diseño singular y unitario. Deberán mantenerse siempre visibles las estructuras y elementos decorativos internos y externos originales, que revistan interés arquitectónico o histórico.

Podrán reponerse elementos estructurales deteriorados repitiendo siempre los sistemas constructivos originales. Con carácter general se excluyen de este supuesto los muros de fábrica.

DETALLE DE LA FINCA



CATALOGO DE ELEMENTOS EN EL CONJUNTO HISTÓRICO - ARTÍSTICO DE JEREZ DE LA FRONTERA



IDENTIFICACION

Denominación Histórica:
CL CAMPANA, Nº 5, (11401), JEREZ DE LA FRONTERA
CL CAMPANA, Nº 5, (11401), JEREZ DE LA FRONTERA
Sector: 12 Manzana: 64348 Parcela: 09

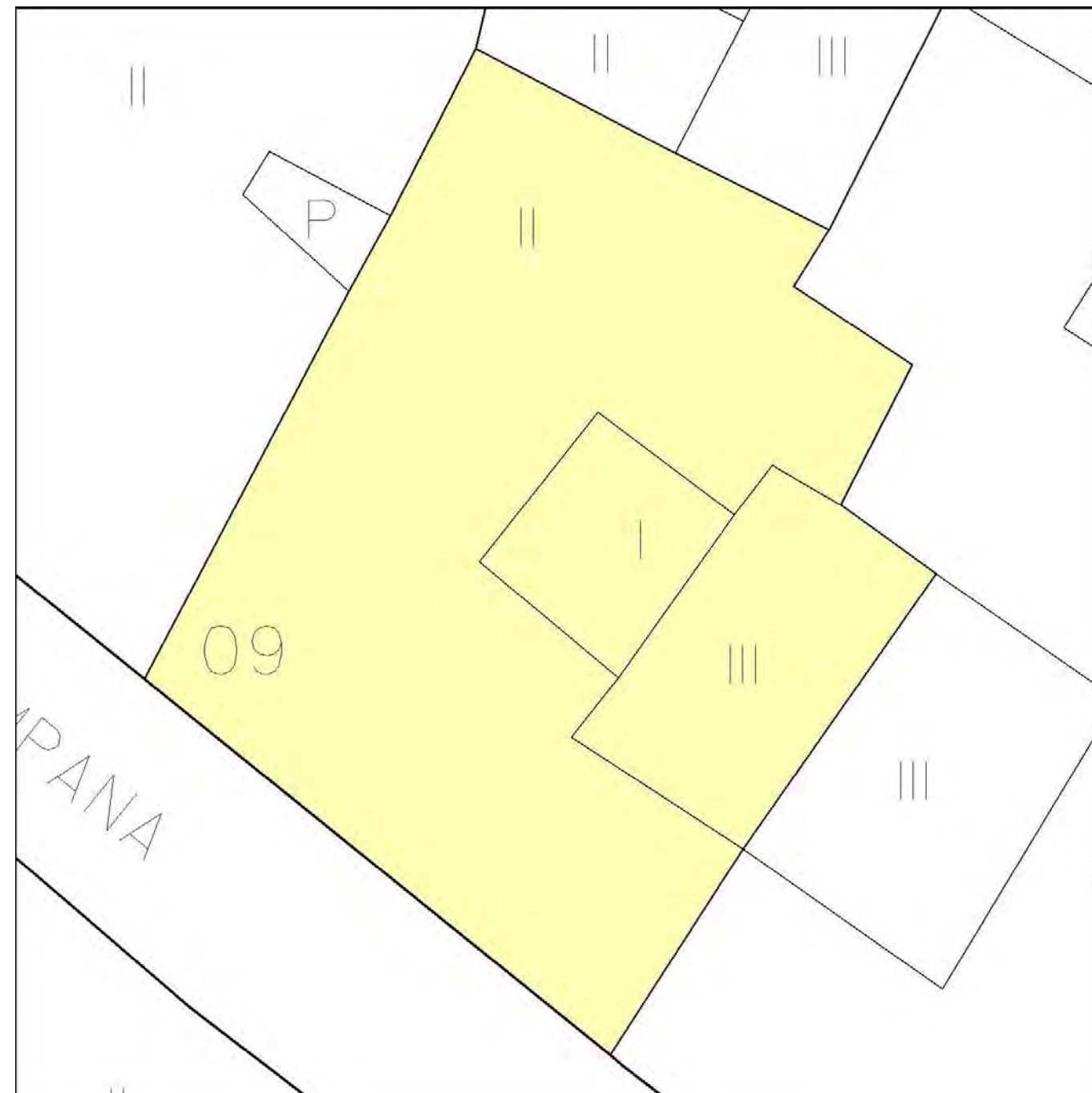
CARACTERÍSTICAS ARQUITECTÓNICAS

Cronología Predominante: s. XIX
Cronología Singular:
Análisis Tipológico: Casa patio
Conservación Tipológica:
Uso actual: Residencial
Estado conserv.aparente: Bueno

SITUACIÓN



DETALLE DE LA FINCA



ANALISIS HISTÓRICO DESCRIPTIVO

BIBLIOGRAFÍA

AFECCIONES DE LEGISLACION DE PATRIMONIO

Bien afectado por la Ley 14/2007 del Patrimonio Histórico de Andalucía.
Afectado por trazado del sistema defensivo:
Afectado por entorno de BIC:
Catalogación según legislación Patrimonio:

DETERMINACIONES URBANÍSTICAS

Clasificación Suelo: Suelo Urbano
Altura edificac. I: II: III: IV: V: VI: VII:
Interven.Admitida: Rehabilitación con reforma
Color:
Calific.Urbanística: Residencial y compatible
Grado Catalogac.: Conservación Arquitectónica
Interven.Fachada: Conservación Estricta
Protección Arqueol: Nivel IV

PRESCRIPCIONES DE CATALOGACIÓN E INTERVENCIÓN

Deberá mantenerse la apariencia exterior y elementos comunes de circulación como escaleras principales y patios estructurantes con sus galerías que, como regla general, no podrán ser privatizados en la intervención. Deberán eliminarse los elementos o volúmenes añadidos que distorsionen la tipología original y los valores arquitectónicos y espaciales de la edificación. Se permite la redistribución de tabiquería sin modificar espacios conformados con techos de diseño singular y unitario. Deberán mantenerse siempre visibles las estructuras y elementos decorativos internos y externos originales, que revistan interés arquitectónico o histórico.

Podrán reponerse elementos estructurales deteriorados repitiendo siempre los sistemas constructivos originales. Con carácter general se excluyen de este supuesto los muros de fábrica.



CATALOGO DE ELEMENTOS EN EL CONJUNTO HISTÓRICO - ARTÍSTICO DE JEREZ DE LA FRONTERA



IDENTIFICACION

Denominación Histórica:
 CL PAÑUELO DE LA YEDRA, Nº 5, (11401), JEREZ DE LA FRONTE
 CL CAMPANA, Nº 5, (11401), JEREZ DE LA FRONTERA
 Sector: 12 Manzana: 65321 Parcela: 01

CARACTERÍSTICAS ARQUITECTÓNICAS

Cronología Predominante: s. XVIII
 Cronología Singular:
 Análisis Tipológico: Casa patio
 Conservación Tipológica: Sin datos
 Uso actual: Residencial
 Estado conserv.aparente: Malo



ANALISIS HISTÓRICO DESCRIPTIVO

Edificación de cierto carácter popular y una fachada un tanto descompuesta como era habitual, por otra parte, en esa época. Destaca la sencilla portada plana y los cierros de forja. En su interior un patio rectangular organiza un edificación que presenta fachada a dos calles.

BIBLIOGRAFÍA

AFECCIONES DE LEGISLACION DE PATRIMONIO

Bien afectado por la Ley 14/2007 del Patrimonio Histórico de Andalucía.
 Afectado por trazado del sistema defensivo:
 Afectado por entorno de BIC:
 Catalogación según legislación Patrimonio:

DETERMINACIONES URBANÍSTICAS

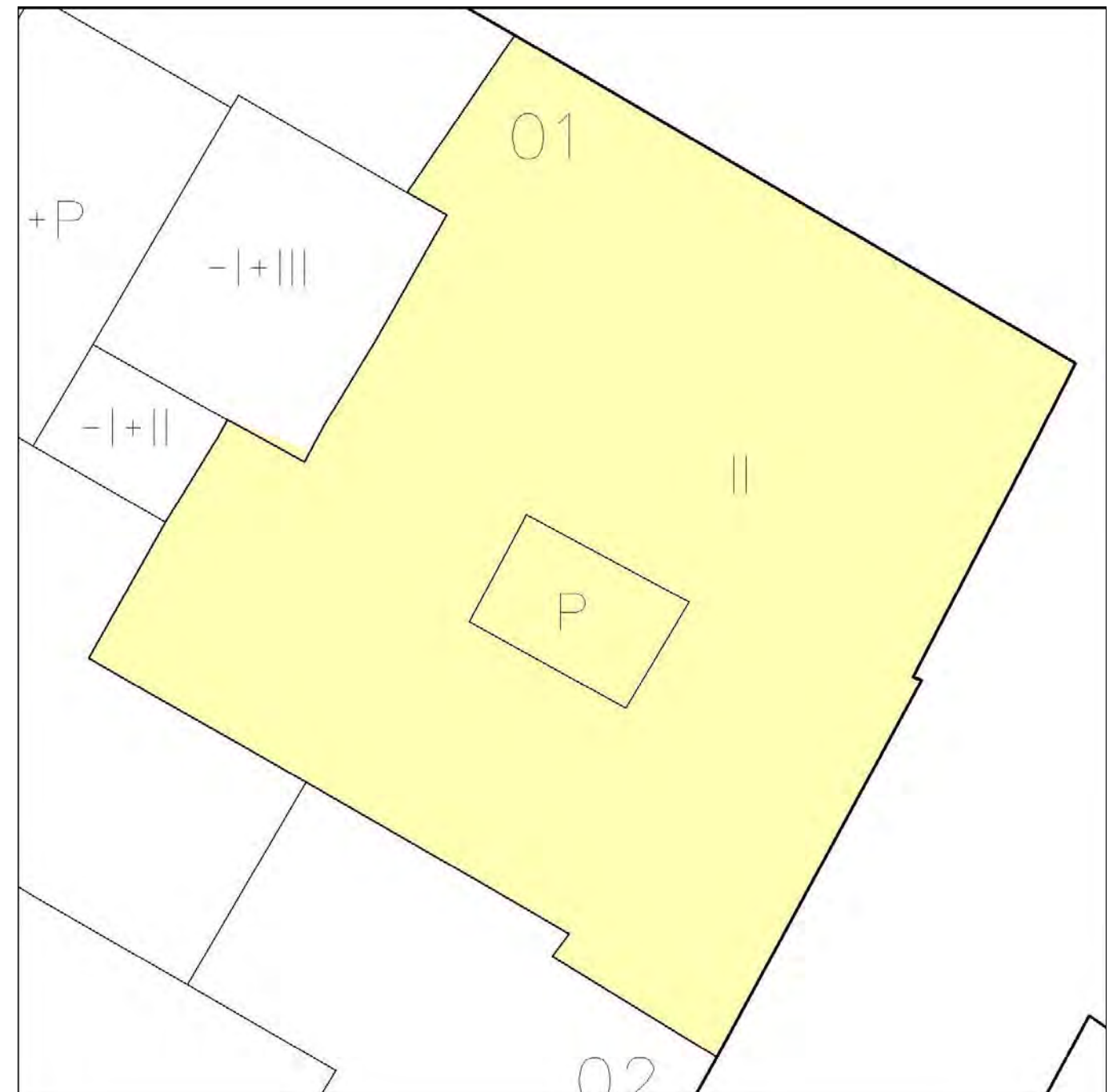
Clasificación Suelo: Suelo Urbano
 Calific.Urbanística: Residencial y compatible
 Altura edificac. I: II: III: IV: V: VI: VII:
 Grado Catalogac.: Interés Genérico
 Interven.Admitida: Rehabilitación con reforma
 Interven.Fachada: Proyecto unitario de reforma
 Color:
 Protección Arqueol: Nivel III

PRESCRIPCIONES DE CATALOGACIÓN E INTERVENCIÓN

Deberá mantenerse la apariencia exterior y elementos comunes de circulación como escaleras principales y patios estructurantes con sus galerías que, como regla general, no podrán ser privatizados en la intervención. Deberán eliminarse los elementos o volúmenes añadidos que distorsionen la tipología original y los valores arquitectónicos y espaciales de la edificación. Se permite la redistribución de tabiquería sin modificar espacios conformados con techos de diseño singular y unitario. Deberán mantenerse siempre visibles las estructuras y elementos decorativos internos y externos originales, que revistan interés arquitectónico o histórico.

Podrán reponerse elementos estructurales deteriorados repitiendo siempre los sistemas constructivos originales. Con carácter general se excluyen de este supuesto los muros de fábrica.

DETALLE DE LA FINCA



CATALOGO DE ELEMENTOS EN EL CONJUNTO HISTÓRICO - ARTÍSTICO DE JEREZ DE LA FRONTERA



IDENTIFICACION

Denominación Histórica:
CL PAÑUELO DE LA YEDRA, Nº 1, (11401), JEREZ DE LA FRONTE
CL PAÑUELO DE LA YEDRA, Nº 1, (11401), JEREZ DE LA FRONTE
Sector: 12 Manzana: 65321 Parcela: 03

CARACTERÍSTICAS ARQUITECTÓNICAS

Cronología Predominante: s. XX
Cronología Singular:
Análisis Tipológico: Casa patio
Conservación Tipológica: Rehabilitación reciente
Uso actual: Residencial y comercial
Estado conserv.aparente: Bueno

ANALISIS HISTÓRICO DESCRIPTIVO

BIBLIOGRAFÍA

AFECCIONES DE LEGISLACION DE PATRIMONIO

Bien afectado por la Ley 14/2007 del Patrimonio Histórico de Andalucía.
Afectado por trazado del sistema defensivo:
Afectado por entorno de BIC:
Catalogación según legislación Patrimonio:

DETERMINACIONES URBANÍSTICAS

Clasificación Suelo: Suelo Urbano
Altura edificac. I: II: III: IV: V: VI: VII:
Interven.Admitida: Rehabilitación con reforma
Color: Blanco
Calific.Urbanística: Residencial y compatible
Grado Catalogac.: Conservación Arquitectónica
Interven.Fachada: Conservación tipológica
Protección Arqueol: Nivel IV

PRESCRIPCIONES DE CATALOGACIÓN E INTERVENCIÓN

Deberá mantenerse la apariencia exterior y elementos comunes de circulación como escaleras principales y patios estructurantes con sus galerías que, como regla general, no podrán ser privatizados en la intervención. Deberán eliminarse los elementos o volúmenes añadidos que distorsionen la tipología original y los valores arquitectónicos y espaciales de la edificación. Se permite la redistribución de tabiquería sin modificar espacios conformados con techos de diseño singular y unitario. Deberán mantenerse siempre visibles las estructuras y elementos decorativos internos y externos originales, que revistan interés arquitectónico o histórico.


Podrán reponerse elementos estructurales deteriorados repitiendo siempre los sistemas constructivos originales. Con carácter general se excluyen de este supuesto los muros de fábrica.

Deberá eliminarse el aparato de aire acondicionado colocado en fachada.

SITUACIÓN



DETALLE DE LA FINCA



CATALOGO DE ELEMENTOS EN EL CONJUNTO HISTÓRICO - ARTÍSTICO DE JEREZ DE LA FRONTERA



SITUACIÓN



IDENTIFICACION

Denominación Histórica:
 CL SOL, Nº 65, (11402), JEREZ DE LA FRONTERA
 CL SOL, Nº 65, (11402), JEREZ DE LA FRONTERA
 Sector: 12 Manzana: 65321 Parcela: 04

CARACTERÍSTICAS ARQUITECTÓNICAS

Cronología Predominante: Tradicional
 Cronología Singular:
 Análisis Tipológico: Patio de vecinos
 Conservación Tipológica:
 Uso actual: Residencial y comercial
 Estado conserv.aparente: Bueno

ANALISIS HISTÓRICO DESCRIPTIVO

BIBLIOGRAFÍA

AFECCIONES DE LEGISLACION DE PATRIMONIO

Bien afectado por la Ley 14/2007 del Patrimonio Histórico de Andalucía.
 Afectado por trazado del sistema defensivo:
 Afectado por entorno de BIC:
 Catalogación según legislación Patrimonio:

DETERMINACIONES URBANÍSTICAS


Clasificación Suelo: Suelo Urbano
 Altura edificac. I: II: III: IV: V: VI: VII:
 Interven.Admitida: Rehabilitación parcial
 Color:
 Calific.Urbanística: Residencial y compatible
 Grado Catalogac.: Conservación Arquitectónica
 Interven.Fachada: Conservación tipológica
 Protección Arqueol: Nivel IV

PRESCRIPCIONES DE CATALOGACIÓN E INTERVENCIÓN

Deberá mantenerse en todo lo posible la tipología estructural del edificio original en las crujiás, volúmenes, tipo de cubiertas y patios del mismo. Deberán eliminarse los elementos o volúmenes añadidos que distorsionen la tipología original y los valores arquitectónicos y espaciales de la edificación. Cuando existan forjados de muy mala calidad (de rollizos y similares) y en mal estado de conservación podrían sustituirse éstos por otros resueltos con sistemas estructurales contemporáneos.

Deberá eliminarse el rótulo no ajustado a la normativa vigente.

DETALLE DE LA FINCA



CATALOGO DE ELEMENTOS EN EL CONJUNTO HISTÓRICO - ARTÍSTICO DE JEREZ DE LA FRONTERA



IDENTIFICACION

Denominación Histórica:
CL MARIMANTA, Nº 4, (11401), JEREZ DE LA FRONTERA
CL MARIMANTA, Nº 4, (11401), JEREZ DE LA FRONTERA
Sector: 12 Manzana: 65321 Parcela: 13

CARACTERÍSTICAS ARQUITECTÓNICAS

Cronología Predominante: s. XIX
Cronología Singular:
Análisis Tipológico: Casa patio
Conservación Tipológica:
Uso actual: Residencial
Estado conserv.aparente: Regular

ANALISIS HISTÓRICO DESCRIPTIVO

BIBLIOGRAFÍA

AFECCIONES DE LEGISLACION DE PATRIMONIO

Bien afectado por la Ley 14/2007 del Patrimonio Histórico de Andalucía.
Afectado por trazado del sistema defensivo:
Afectado por entorno de BIC:
Catalogación según legislación Patrimonio:

DETERMINACIONES URBANÍSTICAS

Clasificación Suelo: Suelo Urbano
Altura edificac. I: II: III: IV: V: VI: VII:
Interven.Admitida: Rehabilitación parcial
Color:
Calific.Urbanística: Residencial y compatible
Grado Catalogac.: Conservación Arquitectónica
Interven.Fachada: Conservación tipológica
Protección Arqueol: Nivel IV



PRESCRIPCIONES DE CATALOGACIÓN E INTERVENCIÓN

Deberá mantenerse en todo lo posible la tipología estructural del edificio original en las crujeas, volúmenes, tipo de cubiertas y patios del mismo. Deberán eliminarse los elementos o volúmenes añadidos que distorsionen la tipología original y los valores arquitectónicos y espaciales de la edificación. Cuando existan forjados de muy mala calidad (de rollizos y similares) y en mal estado de conservación podrían sustituirse éstos por otros resueltos con sistemas estructurales contemporáneos.

SITUACIÓN



DETALLE DE LA FINCA



CATALOGO DE ELEMENTOS EN EL CONJUNTO HISTÓRICO - ARTÍSTICO DE JEREZ DE LA FRONTERA



IDENTIFICACION

Denominación Histórica:
 CL CAMPANA, Nº 38, (11401), JEREZ DE LA FRONTERA
 CL CAMPANA, Nº 38, (11401), JEREZ DE LA FRONTERA
 Sector: 12 Manzana: 65321 Parcela: 18

CARACTERÍSTICAS ARQUITECTÓNICAS

Cronología Predominante: Tradicional
 Cronología Singular:
 Análisis Tipológico: Patio de vecinos
 Conservación Tipológica:
 Uso actual: Residencial
 Estado conserv.aparente: Bueno

SITUACIÓN



ANALISIS HISTÓRICO DESCRIPTIVO

BIBLIOGRAFÍA

AFECCIONES DE LEGISLACION DE PATRIMONIO

Bien afectado por la Ley 14/2007 del Patrimonio Histórico de Andalucía.
 Afectado por trazado del sistema defensivo:
 Afectado por entorno de BIC:
 Catalogación según legislación Patrimonio:

DETERMINACIONES URBANÍSTICAS

Clasificación Suelo: Suelo Urbano
 Calific.Urbanística: Residencial y compatible
 Altura edificac. I: II: III: IV: V: VI: VII:
 Grado Catalogac.: Conservación Arquitectónica
 Interven.Admitida: Rehabilitación con reforma
 Interven.Fachada: Conservación tipológica con recuperación formal
 Color:
 Protección Arqueol: Nivel IV



PRESCRIPCIONES DE CATALOGACIÓN E INTERVENCIÓN

Deberá mantenerse la apariencia exterior y elementos comunes de circulación como escaleras principales y patios estructurantes con sus galerías que, como regla general, no podrán ser privatizados en la intervención. Deberán eliminarse los elementos o volúmenes añadidos que distorsionen la tipología original y los valores arquitectónicos y espaciales de la edificación. Se permite la redistribución de tabiquería sin modificar espacios conformados con techos de diseño singular y unitario. Deberán mantenerse siempre visibles las estructuras y elementos decorativos internos y externos originales, que revistan interés arquitectónico o histórico.

Podrán reponerse elementos estructurales deteriorados repitiendo siempre los sistemas constructivos originales. Con carácter general se excluyen de este supuesto los muros de fábrica.

Deberá eliminarse el tratamiento a la tirolesa del zócalo.

DETALLE DE LA FINCA



CATALOGO DE ELEMENTOS EN EL CONJUNTO HISTÓRICO - ARTÍSTICO DE JEREZ DE LA FRONTERA



SITUACIÓN



IDENTIFICACION

Denominación Histórica:
 CL CAMPANA, Nº 42, (11401), JEREZ DE LA FRONTERA
 CL CAMPANA, Nº 42, (11401), JEREZ DE LA FRONTERA
 Sector: 12 Manzana: 65321 Parcela: 20

CARACTERÍSTICAS ARQUITECTÓNICAS

Cronología Predominante: Tradicional
 Cronología Singular:
 Análisis Tipológico: Casa unifamiliar popular
 Conservación Tipológica:
 Uso actual: Residencial
 Estado conserv.aparente: Bueno

ANALISIS HISTÓRICO DESCRIPTIVO

BIBLIOGRAFÍA

AFECCIONES DE LEGISLACION DE PATRIMONIO

Bien afectado por la Ley 14/2007 del Patrimonio Histórico de Andalucía.
 Afectado por trazado del sistema defensivo:
 Afectado por entorno de BIC:
 Catalogación según legislación Patrimonio:



DETERMINACIONES URBANÍSTICAS

Clasificación Suelo: Suelo Urbano
 Calific.Urbanística: Residencial y compatible
 Altura edificac. I: II: III: IV: V: VI: VII:
 Grado Catalogac.: Conservación Arquitectónica
 Interven.Admitida: Rehabilitación parcial
 Interven.Fachada: Proyecto unitario de reforma
 Color:
 Protección Arqueol: Nivel IV

PRESCRIPCIONES DE CATALOGACIÓN E INTERVENCIÓN

Deberá mantenerse en todo lo posible la tipología estructural del edificio original en las crujeas, volúmenes, tipo de cubiertas y patios del mismo. Deberán eliminarse los elementos o volúmenes añadidos que distorsionen la tipología original y los valores arquitectónicos y espaciales de la edificación. Cuando existan forjados de muy mala calidad (de rollizos y similares) y en mal estado de conservación podrían sustituirse éstos por otros resueltos con sistemas estructurales contemporáneos.

DETALLE DE LA FINCA



CATALOGO DE ELEMENTOS EN EL CONJUNTO HISTÓRICO - ARTÍSTICO DE JEREZ DE LA FRONTERA



SITUACIÓN



IDENTIFICACION

Denominación Histórica:
 CL CAMPANA, Nº 44, (11401), JEREZ DE LA FRONTERA
 CL CAMPANA, Nº 44, (11401), JEREZ DE LA FRONTERA
 Sector: 12 Manzana: 65321 Parcela: 21

CARACTERÍSTICAS ARQUITECTÓNICAS

Cronología Predominante: s. XIX
 Cronología Singular:
 Análisis Tipológico: Casa patio
 Conservación Tipológica: Original
 Uso actual: Residencial
 Estado conserv.aparente: Malo

ANALISIS HISTÓRICO DESCRIPTIVO

Buen ejemplo de arquitectura popular, con fachada perfectamente semétrica y compuesta con impecable ritmo de llenos y vacíos. Interiormente cuenta con un patio con dos galerías porticadas de arcos sobre columnas.

BIBLIOGRAFÍA

AFECCIONES DE LEGISLACION DE PATRIMONIO

Bien afectado por la Ley 14/2007 del Patrimonio Histórico de Andalucía.
 Afectado por trazado del sistema defensivo:
 Afectado por entorno de BIC:
 Catalogación según legislación Patrimonio:

DETERMINACIONES URBANÍSTICAS

Clasificación Suelo: Suelo Urbano
 Altura edificac. I: II: III: IV: V: VI: VII:
 Interven.Admitida: Rehabilitación con reforma
 Color:
 Calific.Urbanística: Residencial y compatible
 Grado Catalogac.: Interés Genérico
 Interven.Fachada: Conservación tipológica
 Protección Arqueol: Nivel III

PRESCRIPCIONES DE CATALOGACIÓN E INTERVENCIÓN

Deberá mantenerse la apariencia exterior y elementos comunes de circulación como escaleras principales y patios estructurantes con sus galerías que, como regla general, no podrán ser privatizados en la intervención. Deberán eliminarse los elementos o volúmenes añadidos que distorsionen la tipología original y los valores arquitectónicos y espaciales de la edificación. Se permite la redistribución de tabiquería sin modificar espacios conformados con techos de diseño singular y unitario. Deberán mantenerse siempre visibles las estructuras y elementos decorativos internos y externos originales, que revistan interés arquitectónico o histórico.

Podrán reponerse elementos estructurales deteriorados repitiendo siempre los sistemas constructivos originales. Con carácter general se excluyen de este supuesto los muros de fábrica.

Se autoriza la excavación de sótano para garaje en la zona del fondo de la parcela para su conexión con el sótano de la finca colindante, por donde tendrá su acceso. Esta zona se podrá excavar a partir del último muro de cerramiento del patio, que deberá respetarse.

DETALLE DE LA FINCA



CATALOGO DE ELEMENTOS EN EL CONJUNTO HISTÓRICO - ARTÍSTICO DE JEREZ DE LA FRONTERA



SITUACIÓN



IDENTIFICACION

Denominación Histórica:
 CL PAÑUELO DE LA YEDRA, Nº 11, (11401), JEREZ DE LA FRONT
 CL PAÑUELO DE LA YEDRA, Nº 11, (11401), JEREZ DE LA FRONT
 Sector: 12 Manzana: 65330 Parcela: 01

CARACTERÍSTICAS ARQUITECTÓNICAS

Cronología Predominante: s. XIX
 Cronología Singular:
 Análisis Tipológico: Casa patio
 Conservación Tipológica:
 Uso actual: Equipamiento público
 Estado conserv.aparente: Bueno

ANALISIS HISTÓRICO DESCRIPTIVO

BIBLIOGRAFÍA

AFECCIONES DE LEGISLACION DE PATRIMONIO

Bien afectado por la Ley 14/2007 del Patrimonio Histórico de Andalucía.
 Afectado por trazado del sistema defensivo:
 Afectado por entorno de BIC:
 Catalogación según legislación Patrimonio:

DETERMINACIONES URBANÍSTICAS


Clasificación Suelo: Suelo Urbano
 Calific.Urbanística: Residencial y compatible
 Altura edificac. I: II: III: IV: V: VI: VII:
 Grado Catalogac.: Conservación Arquitectónica
 Interven.Admitida: Rehabilitación parcial
 Interven.Fachada: Conservación tipológica
 Color:
 Protección Arqueol: Nivel IV

PRESCRIPCIONES DE CATALOGACIÓN E INTERVENCIÓN

Deberá mantenerse en todo lo posible la tipología estructural del edificio original en las crujiás, volúmenes, tipo de cubiertas y patios del mismo. Deberán eliminarse los elementos o volúmenes añadidos que distorsionen la tipología original y los valores arquitectónicos y espaciales de la edificación. Cuando existan forjados de muy mala calidad (de rollizos y similares) y en mal estado de conservación podrían sustituirse éstos por otros resueltos con sistemas estructurales contemporáneos.

Se contempla un aumento de volumen edificado, de acuerdo con lo contemplado en los planos de ordenación. La parte nueva se compondrá adecuadamente con la fachada existente. El remonte se separará de los paramentos interiores del patio principal o estructurante a fin de que no se vea distorsionado el espacio interior del mismo.

DETALLE DE LA FINCA



CATALOGO DE ELEMENTOS EN EL CONJUNTO HISTÓRICO - ARTÍSTICO DE JEREZ DE LA FRONTERA



IDENTIFICACION

Denominación Histórica:
 CL PAÑUELO DE LA YEDRA, Nº 9, (11401), JEREZ DE LA FRONTE
 CL PAÑUELO DE LA YEDRA, Nº 9, (11401), JEREZ DE LA FRONTE
 Sector: 12 Manzana: 65330 Parcela: 02

CARACTERÍSTICAS ARQUITECTÓNICAS

Cronología Predominante: s. XIX
 Cronología Singular:
 Análisis Tipológico: Casa patio
 Conservación Tipológica:
 Uso actual: Residencial
 Estado conserv.aparente: Bueno



ANALISIS HISTÓRICO DESCRIPTIVO

BIBLIOGRAFÍA

AFECCIONES DE LEGISLACION DE PATRIMONIO

Bien afectado por la Ley 14/2007 del Patrimonio Histórico de Andalucía.
 Afectado por trazado del sistema defensivo:
 Afectado por entorno de BIC:
 Catalogación según legislación Patrimonio:

DETERMINACIONES URBANÍSTICAS



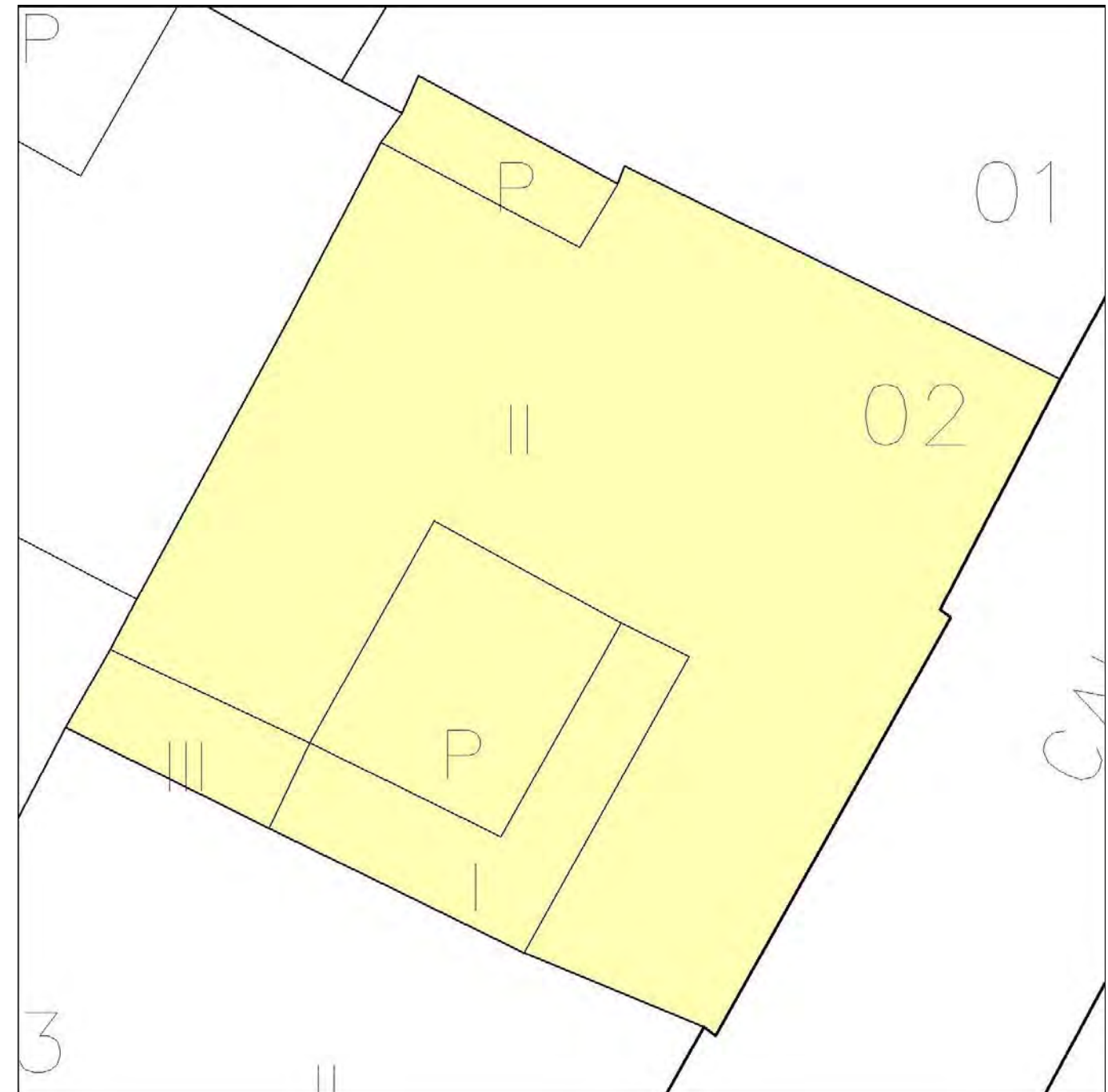
Clasificación Suelo: Suelo Urbano
 Calific.Urbanística: Residencial y compatible
 Altura edificac. I: II: III: IV: V: VI: VII:
 Grado Catalogac.: Conservación Arquitectónica
 Interven.Admitida: Rehabilitación con reforma
 Interven.Fachada: Conservación tipológica
 Color:
 Protección Arqueol: Nivel IV

PRESCRIPCIONES DE CATALOGACIÓN E INTERVENCIÓN

Deberá mantenerse la apariencia exterior y elementos comunes de circulación como escaleras principales y patios estructurantes con sus galerías que, como regla general, no podrán ser privatizados en la intervención. Deberán eliminarse los elementos o volúmenes añadidos que distorsionen la tipología original y los valores arquitectónicos y espaciales de la edificación. Se permite la redistribución de tabiquería sin modificar espacios conformados con techos de diseño singular y unitario. Deberán mantenerse siempre visibles las estructuras y elementos decorativos internos y externos originales, que revistan interés arquitectónico o histórico.

Podrán reponerse elementos estructurales deteriorados repitiendo siempre los sistemas constructivos originales. Con carácter general se excluyen de este supuesto los muros de fábrica.

DETALLE DE LA FINCA



CATALOGO DE ELEMENTOS EN EL CONJUNTO HISTÓRICO - ARTÍSTICO DE JEREZ DE LA FRONTERA



IDENTIFICACION

Denominación Histórica:
CL CAMPANA, Nº 45, (11401), JEREZ DE LA FRONTERA
CL CAMPANA, Nº 45, (11401), JEREZ DE LA FRONTERA
Sector: 12 Manzana: 65330 Parcela: 03

CARACTERÍSTICAS ARQUITECTÓNICAS

Cronología Predominante: s. XIX
Cronología Singular:
Análisis Tipológico: Casa burguesa
Conservación Tipológica:
Uso actual: Residencial y comercial
Estado conserv.aparente: Bueno

SITUACIÓN



ANALISIS HISTÓRICO DESCRIPTIVO

BIBLIOGRAFÍA

AFECCIONES DE LEGISLACION DE PATRIMONIO

Bien afectado por la Ley 14/2007 del Patrimonio Histórico de Andalucía.
Afectado por trazado del sistema defensivo:
Afectado por entorno de BIC:
Catalogación según legislación Patrimonio:

DETERMINACIONES URBANÍSTICAS



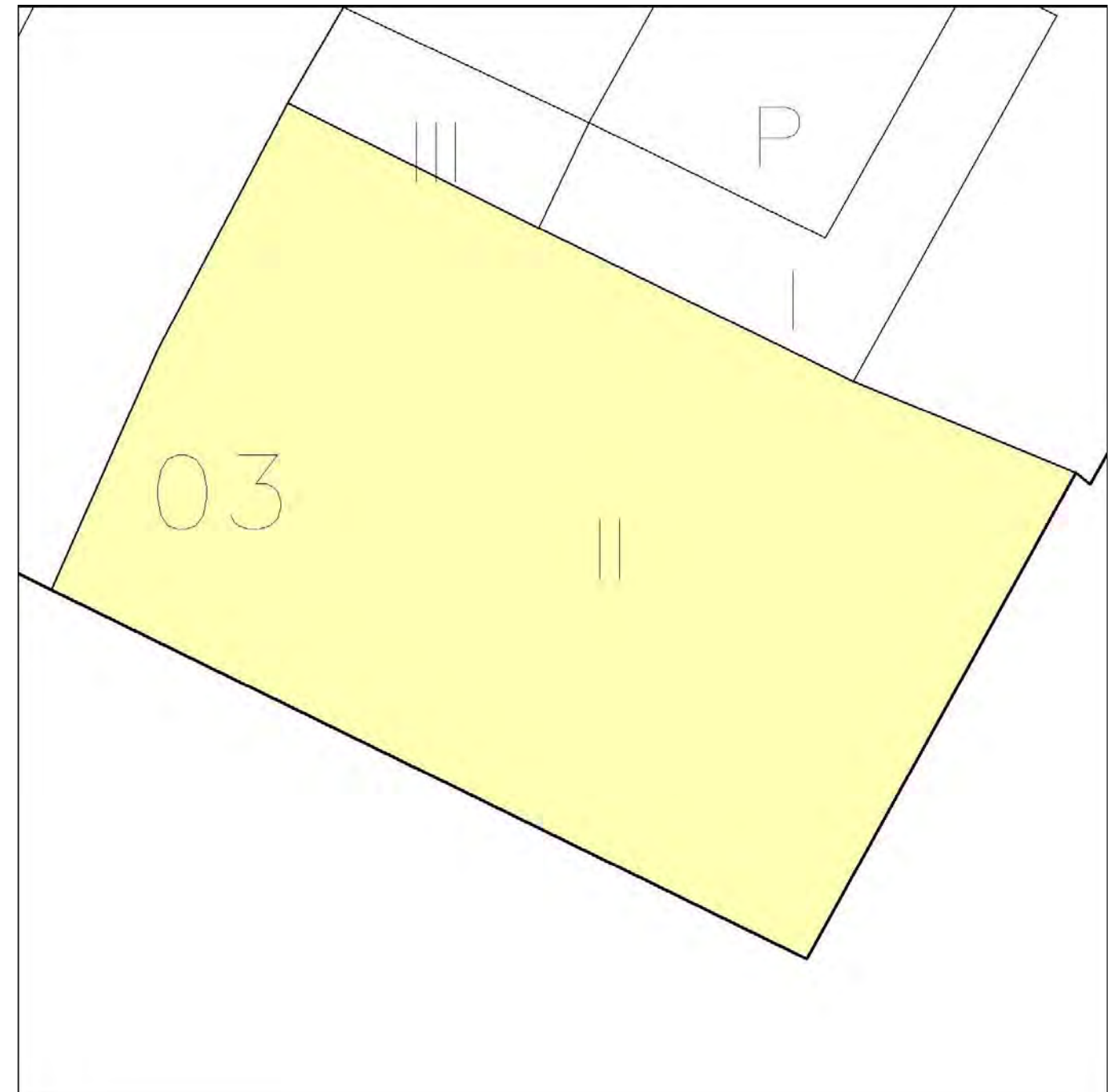
Clasificación Suelo: Suelo Urbano
Altura edificac. I: II: III: IV: V: VI: VII:
Interven.Admitida: Rehabilitación parcial
Color:
Calific.Urbanística: Residencial y compatible
Grado Catalogac.: Conservación Arquitectónica
Interven.Fachada: Conservación tipológica
Protección Arqueol: Nivel IV

PRESCRIPCIONES DE CATALOGACIÓN E INTERVENCIÓN

Deberá mantenerse en todo lo posible la tipología estructural del edificio original en las crujeas, volúmenes, tipo de cubiertas y patios del mismo. Deberán eliminarse los elementos o volúmenes añadidos que distorsionen la tipología original y los valores arquitectónicos y espaciales de la edificación. Cuando existan forjados de muy mala calidad (de rollizos y similares) y en mal estado de conservación podrían sustituirse éstos por otros resueltos con sistemas estructurales contemporáneos.

Deberán reajustarse los huecos de planta baja hasta sus dimensiones originales presumibles. Deberá eliminarse el aparato de aire acondicionado colocado en fachada.

DETALLE DE LA FINCA



CATALOGO DE ELEMENTOS EN EL CONJUNTO HISTÓRICO - ARTÍSTICO DE JEREZ DE LA FRONTERA



IDENTIFICACION

Denominación Histórica:
CL CAMPANA, Nº 43, (11401), JEREZ DE LA FRONTERA
CL CAMPANA, Nº 43, (11401), JEREZ DE LA FRONTERA
Sector: 12 Manzana: 65330 Parcela: 04

CARACTERÍSTICAS ARQUITECTÓNICAS

Cronología Predominante: s. XIX
Cronología Singular:
Análisis Tipológico: Casa patio
Conservación Tipológica:
Uso actual: Residencial
Estado conserv.aparente: Bueno

SITUACIÓN



ANALISIS HISTÓRICO DESCRIPTIVO

BIBLIOGRAFÍA

AFECCIONES DE LEGISLACION DE PATRIMONIO

Bien afectado por la Ley 14/2007 del Patrimonio Histórico de Andalucía.
Afectado por trazado del sistema defensivo:
Afectado por entorno de BIC:
Catalogación según legislación Patrimonio:

DETERMINACIONES URBANÍSTICAS



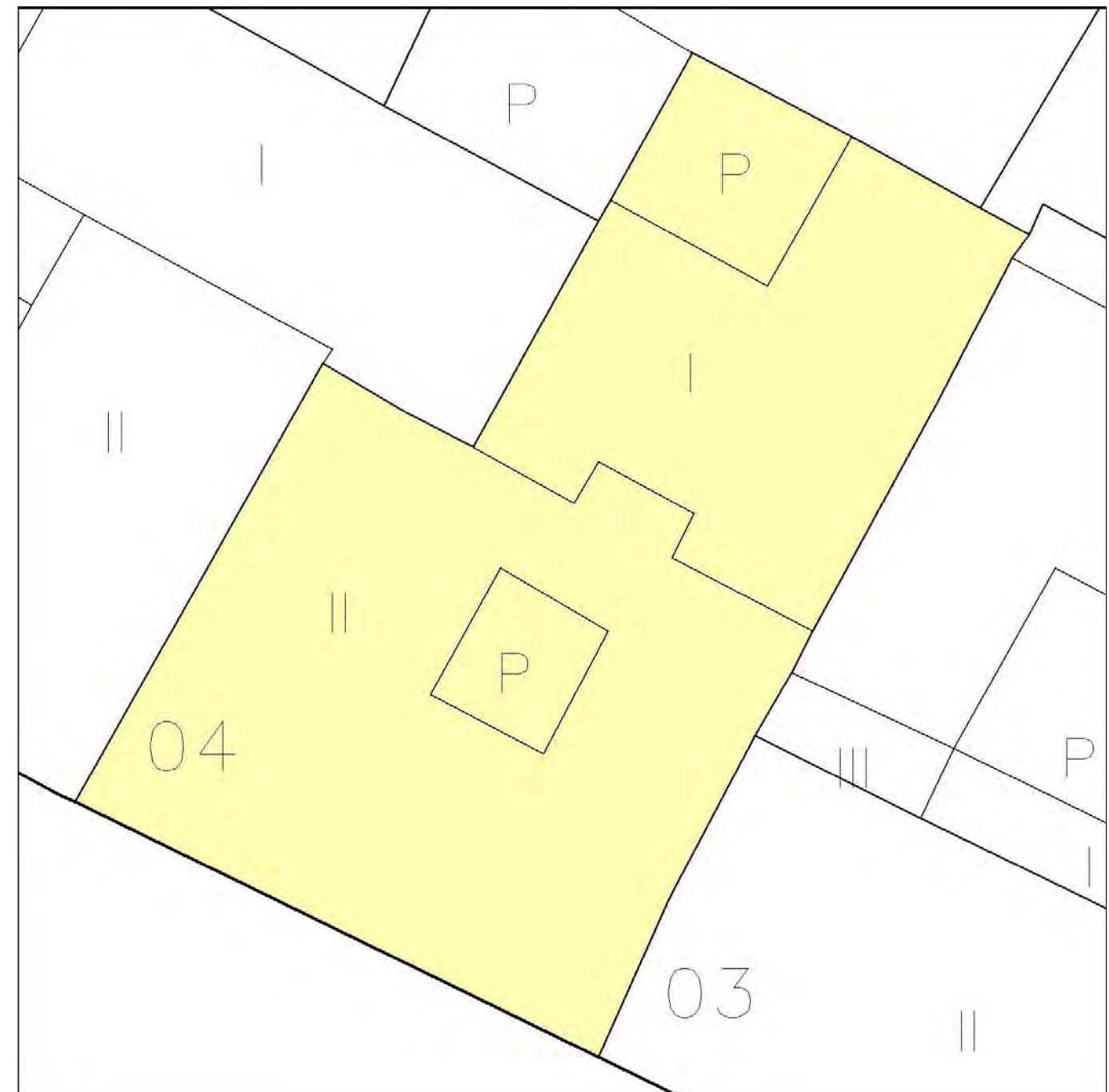
Clasificación Suelo: Suelo Urbano
Altura edificac. I: II: III: IV: V: VI: VII:
Interven.Admitida: Rehabilitación parcial
Color:
Calific.Urbanística: Residencial y compatible
Grado Catalogac.: Conservación Arquitectónica
Interven.Fachada: Conservación tipológica
Protección Arqueol: Nivel IV

PRESCRIPCIONES DE CATALOGACIÓN E INTERVENCIÓN

Deberá mantenerse en todo lo posible la tipología estructural del edificio original en las crujeas, volúmenes, tipo de cubiertas y patios del mismo. Deberán eliminarse los elementos o volúmenes añadidos que distorsionen la tipología original y los valores arquitectónicos y espaciales de la edificación. Cuando existan forjados de muy mala calidad (de rollizos y similares) y en mal estado de conservación podrían sustituirse éstos por otros resueltos con sistemas estructurales contemporáneos.

Deberá eliminarse el mortero monocapa con árido proyectado en fachada.

DETALLE DE LA FINCA



CATALOGO DE ELEMENTOS EN EL CONJUNTO HISTÓRICO - ARTÍSTICO DE JEREZ DE LA FRONTERA



IDENTIFICACION

Denominación Histórica:
CL CAMPANA, Nº 41, (11401), JEREZ DE LA FRONTERA
CL CAMPANA, Nº 41, (11401), JEREZ DE LA FRONTERA
Sector: 12 Manzana: 65330 Parcela: 05

CARACTERÍSTICAS ARQUITECTÓNICAS

Cronología Predominante: s. XIX
Cronología Singular:
Análisis Tipológico: Casa patio
Conservación Tipológica:
Uso actual: Residencial y comercial
Estado conserv.aparente: Malo

ANALISIS HISTÓRICO DESCRIPTIVO

BIBLIOGRAFÍA

AFECCIONES DE LEGISLACION DE PATRIMONIO

Bien afectado por la Ley 14/2007 del Patrimonio Histórico de Andalucía.
Afectado por trazado del sistema defensivo:
Afectado por entorno de BIC:
Catalogación según legislación Patrimonio:

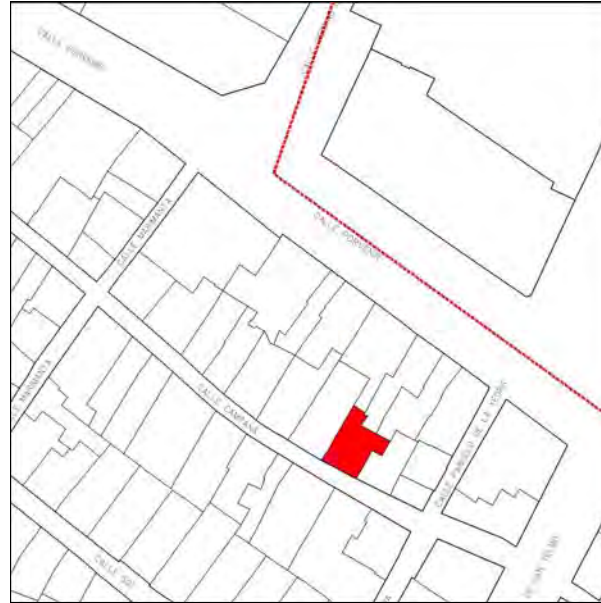
DETERMINACIONES URBANÍSTICAS

Clasificación Suelo: Suelo Urbano
Altura edificac. I: II: III: IV: V: VI: VII:
Interven.Admitida: Rehabilitación parcial
Color:
Calific.Urbanística: Residencial y compatible
Grado Catalogac.: Conservación Arquitectónica
Interven.Fachada: Conservación tipológica con recuperación formal
Protección Arqueol: Nivel IV


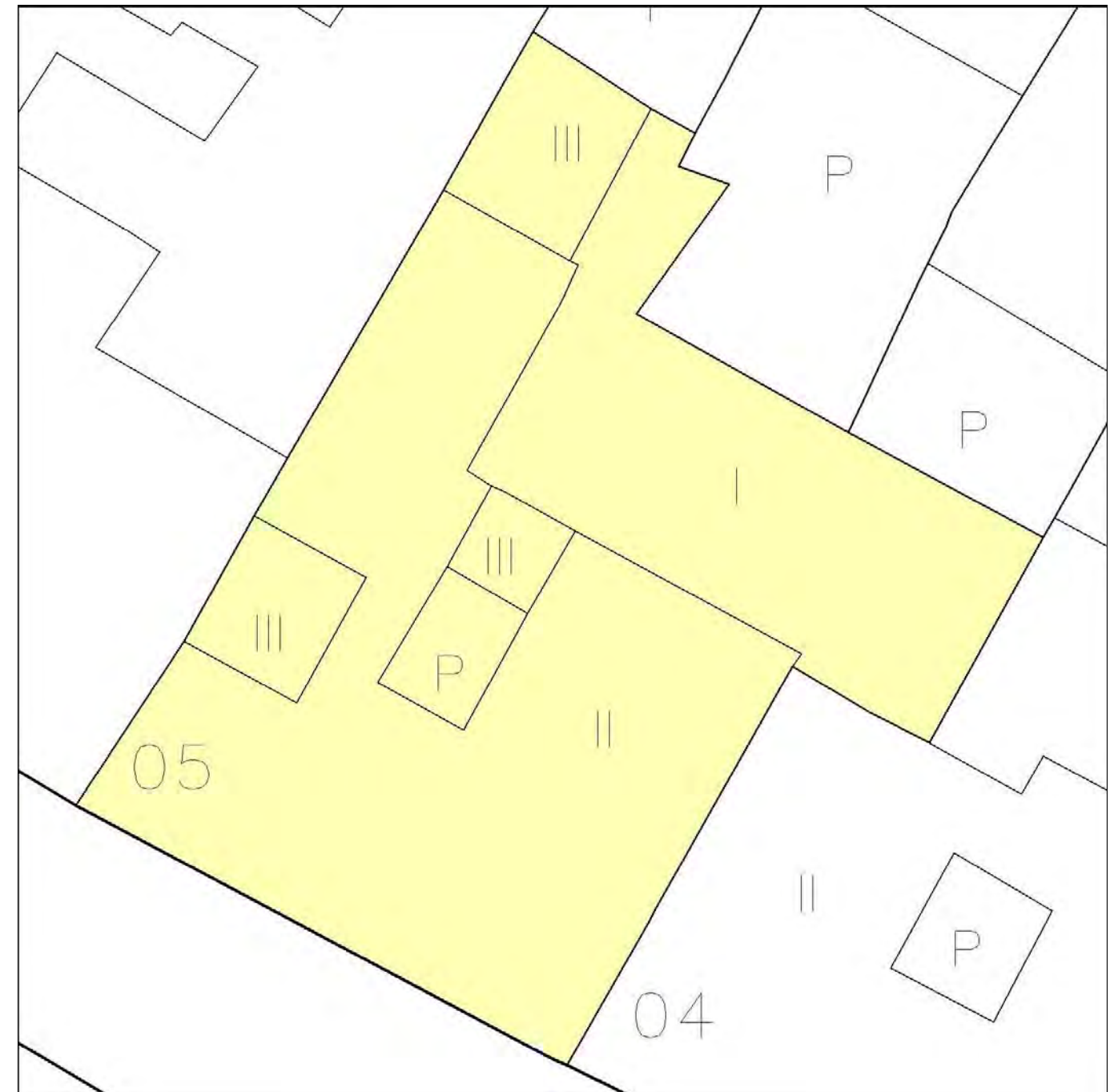
PRESCRIPCIONES DE CATALOGACIÓN E INTERVENCIÓN

Deberá mantenerse en todo lo posible la tipología estructural del edificio original en las crujiás, volúmenes, tipo de cubiertas y patios del mismo. Deberán eliminarse los elementos o volúmenes añadidos que distorsionen la tipología original y los valores arquitectónicos y espaciales de la edificación. Cuando existan forjados de muy mala calidad (de rollizos y similares) y en mal estado de conservación podrían sustituirse éstos por otros resueltos con sistemas estructurales contemporáneos.

SITUACIÓN



DETALLE DE LA FINCA



CATALOGO DE ELEMENTOS EN EL CONJUNTO HISTÓRICO - ARTÍSTICO DE JEREZ DE LA FRONTERA

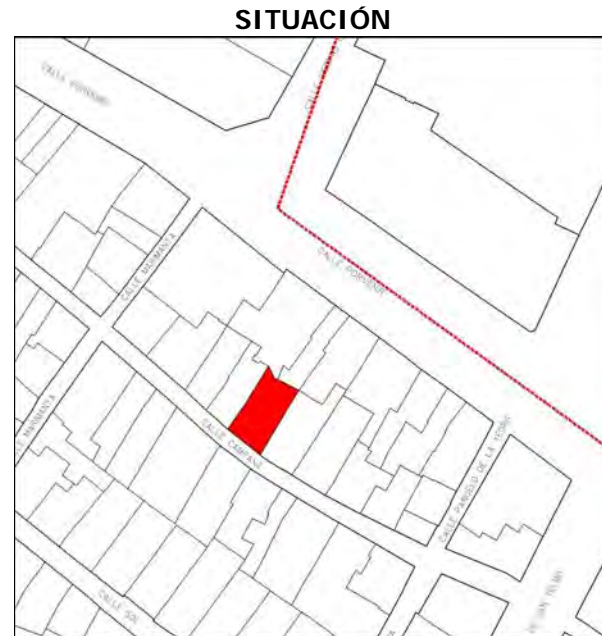


IDENTIFICACION

Denominación Histórica:
CL CAMPANA, Nº 35, (11401), JEREZ DE LA FRONTERA
CL CAMPANA, Nº 35, (11401), JEREZ DE LA FRONTERA
Sector: 12 Manzana: 65330 Parcela: 08

CARACTERÍSTICAS ARQUITECTÓNICAS

Cronología Predominante: s. XVII
Cronología Singular:
Análisis Tipológico: Casa patio
Conservación Tipológica: Transformación histórica
Uso actual: Sin uso
Estado conserv.aparente: Malo



ANALISIS HISTÓRICO DESCRIPTIVO

Presenta esta casa una fachada labrada en cantería muy maciza, perforada por pequeños huecos un tanto anárquicamente distribuidos. En cualquier caso, la puerta de acceso se destaca mediante un paño un poco sobresaliente y una pequeña imposta sobre el dintel, formando una sencilla portada plana.

BIBLIOGRAFÍA

AFECCIONES DE LEGISLACION DE PATRIMONIO

Bien afectado por la Ley 14/2007 del Patrimonio Histórico de Andalucía.
Afectado por trazado del sistema defensivo:
Afectado por entorno de BIC:
Catalogación según legislación Patrimonio:

DETERMINACIONES URBANÍSTICAS



Clasificación Suelo: Suelo Urbano
Altura edificac. I: II: III: IV: V: VI: VII:
Interven.Admitida: Rehabilitación con reforma
Color:
Calific.Urbanística: Residencial y compatible
Grado Catalogac.: Interés Genérico
Interven.Fachada: Conservación tipológica
Protección Arqueol: Nivel III

PRESCRIPCIONES DE CATALOGACIÓN E INTERVENCIÓN

Deberá mantenerse la apariencia exterior y elementos comunes de circulación como escaleras principales y patios estructurantes con sus galerías que, como regla general, no podrán ser privatizados en la intervención. Deberán eliminarse los elementos o volúmenes añadidos que distorsionen la tipología original y los valores arquitectónicos y espaciales de la edificación. Se permite la redistribución de tabiquería sin modificar espacios conformados con techos de diseño singular y unitario. Deberán mantenerse siempre visibles las estructuras y elementos decorativos internos y externos originales, que revistan interés arquitectónico o histórico.

Podrán reponerse elementos estructurales deteriorados repitiendo siempre los sistemas constructivos originales. Con carácter general se excluyen de este supuesto los muros de fábrica.

DETALLE DE LA FINCA



CATALOGO DE ELEMENTOS EN EL CONJUNTO HISTÓRICO - ARTÍSTICO DE JEREZ DE LA FRONTERA



IDENTIFICACION

Denominación Histórica:
CL CAMPANA, Nº 33, (11401), JEREZ DE LA FRONTERA
CL CAMPANA, Nº 33, (11401), JEREZ DE LA FRONTERA
Sector: 12 Manzana: 65330 Parcela: 09

CARACTERÍSTICAS ARQUITECTÓNICAS

Cronología Predominante: s. XIX
Cronología Singular:
Análisis Tipológico: Casa patio
Conservación Tipológica:
Uso actual: Sin uso
Estado conserv.aparente: Malo

ANALISIS HISTÓRICO DESCRIPTIVO

BIBLIOGRAFÍA

AFECCIONES DE LEGISLACION DE PATRIMONIO

Bien afectado por la Ley 14/2007 del Patrimonio Histórico de Andalucía.
Afectado por trazado del sistema defensivo:
Afectado por entorno de BIC:
Catalogación según legislación Patrimonio:

DETERMINACIONES URBANÍSTICAS

Clasificación Suelo: Suelo Urbano
Altura edificac. I: II: III: IV: V: VI: VII:
Interven.Admitida: Rehabilitación parcial
Color:
Calific.Urbanística: Residencial y compatible
Grado Catalogac.: Conservación Arquitectónica
Interven.Fachada: Conservación tipológica
Protección Arqueol: Nivel IV



PRESCRIPCIONES DE CATALOGACIÓN E INTERVENCIÓN

Deberá mantenerse en todo lo posible la tipología estructural del edificio original en las crujeas, volúmenes, tipo de cubiertas y patios del mismo. Deberán eliminarse los elementos o volúmenes añadidos que distorsionen la tipología original y los valores arquitectónicos y espaciales de la edificación. Cuando existan forjados de muy mala calidad (de rollizos y similares) y en mal estado de conservación podrían sustituirse éstos por otros resueltos con sistemas estructurales contemporáneos.

SITUACIÓN



DETALLE DE LA FINCA



CATALOGO DE ELEMENTOS EN EL CONJUNTO HISTÓRICO - ARTÍSTICO DE JEREZ DE LA FRONTERA



IDENTIFICACION

Denominación Histórica:
 CL CAMPANA, Nº 31, (11401), JEREZ DE LA FRONTERA
 CL CAMPANA, Nº 31, (11401), JEREZ DE LA FRONTERA
 Sector: 12 Manzana: 65330 Parcela: 10

CARACTERÍSTICAS ARQUITECTÓNICAS

Cronología Predominante: s. XIX
 Cronología Singular:
 Análisis Tipológico: Casa patio
 Conservación Tipológica:
 Uso actual: Residencial
 Estado conserv.aparente: Bueno

ANALISIS HISTÓRICO DESCRIPTIVO

BIBLIOGRAFÍA

AFECCIONES DE LEGISLACION DE PATRIMONIO

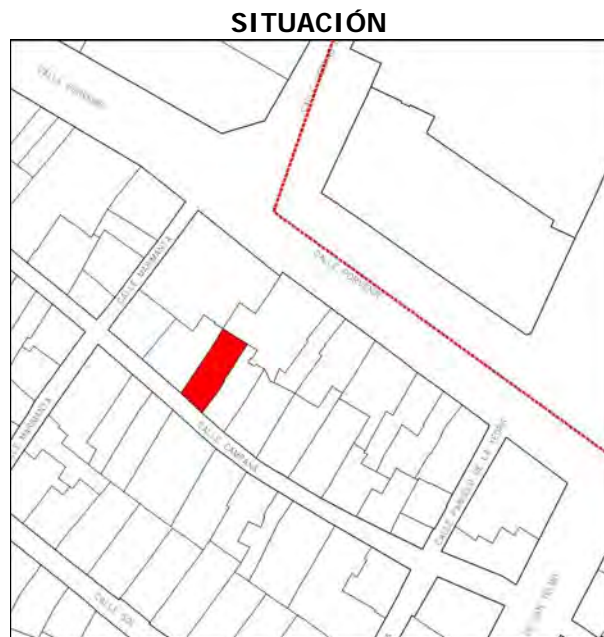
Bien afectado por la Ley 14/2007 del Patrimonio Histórico de Andalucía.
 Afectado por trazado del sistema defensivo:
 Afectado por entorno de BIC:
 Catalogación según legislación Patrimonio:

DETERMINACIONES URBANÍSTICAS



Clasificación Suelo: Suelo Urbano
 Calific.Urbanística: Residencial y compatible
 Altura edificac. I: II: III: IV: V: VI: VII:
 Grado Catalogac.: Conservación Arquitectónica
 Interven.Admitida: Rehabilitación parcial
 Interven.Fachada: Conservación tipológica
 Color:
 Protección Arqueol: Nivel IV

PRESCRIPCIONES DE CATALOGACIÓN E INTERVENCIÓN

Deberá mantenerse en todo lo posible la tipología estructural del edificio original en las crujeas, volúmenes, tipo de cubiertas y patios del mismo. Deberán eliminarse los elementos o volúmenes añadidos que distorsionen la tipología original y los valores arquitectónicos y espaciales de la edificación. Cuando existan forjados de muy mala calidad (de rollizos y similares) y en mal estado de conservación podrían sustituirse éstos por otros resueltos con sistemas estructurales contemporáneos.



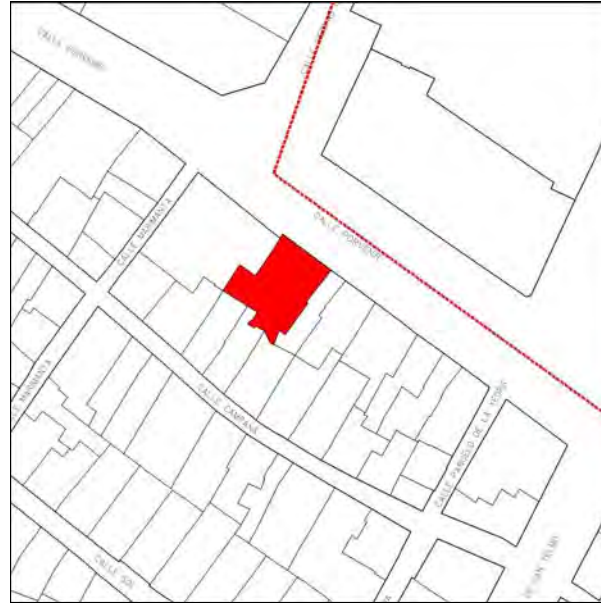
DETALLE DE LA FINCA



CATALOGO DE ELEMENTOS EN EL CONJUNTO HISTÓRICO - ARTÍSTICO DE JEREZ DE LA FRONTERA



SITUACIÓN



IDENTIFICACION

Denominación Histórica:
 CL PORVENIR, Nº 36, (11401), JEREZ DE LA FRONTERA
 CL PORVENIR, Nº 36, (11401), JEREZ DE LA FRONTERA
 Sector: 12 Manzana: 65330 Parcela: 14

CARACTERÍSTICAS ARQUITECTÓNICAS

Cronología Predominante: s. XIX
 Cronología Singular:
 Análisis Tipológico: Casa burguesa
 Conservación Tipológica: Original
 Uso actual: Residencial y comercial
 Estado conserv.aparente: Bueno

ANALISIS HISTÓRICO DESCRIPTIVO

BIBLIOGRAFÍA

AFECCIONES DE LEGISLACION DE PATRIMONIO

Bien afectado por la Ley 14/2007 del Patrimonio Histórico de Andalucía.
 Afectado por trazado del sistema defensivo:
 Afectado por entorno de BIC:
 Catalogación según legislación Patrimonio:

DETERMINACIONES URBANÍSTICAS


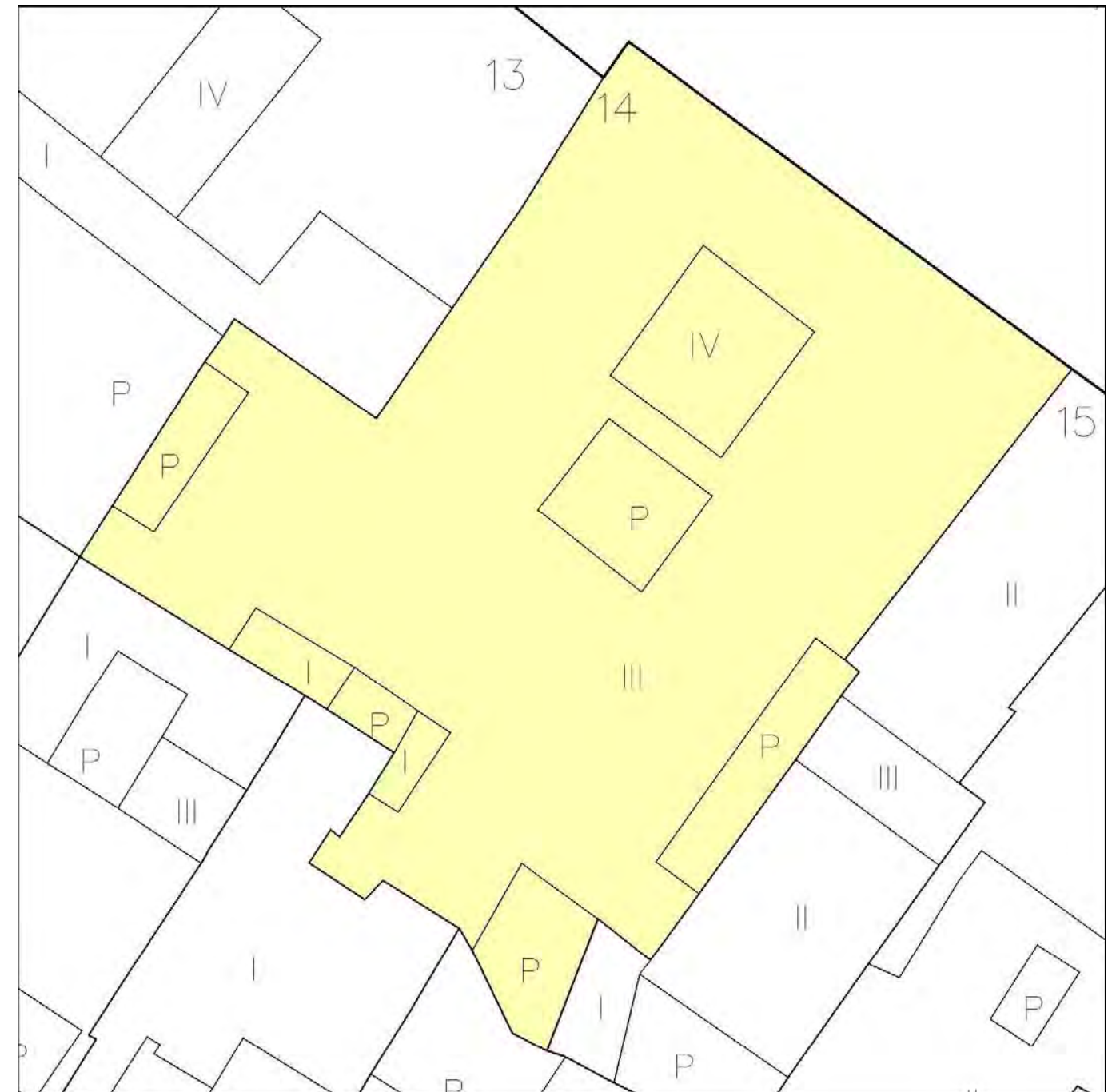
Clasificación Suelo: Suelo Urbano
 Calific.Urbanística: Residencial y compatible
 Altura edificac. I: II: III: IV: V: VI: VII:
 Grado Catalogac.: Conservación Arquitectónica
 Interven.Admitida: Rehabilitación con reforma
 Interven.Fachada: Conservación tipológica
 Color:
 Protección Arqueol: Nivel IV

PRESCRIPCIONES DE CATALOGACIÓN E INTERVENCIÓN

Deberá mantenerse la apariencia exterior y elementos comunes de circulación como escaleras principales y patios estructurantes con sus galerías que, como regla general, no podrán ser privatizados en la intervención. Deberán eliminarse los elementos o volúmenes añadidos que distorsionen la tipología original y los valores arquitectónicos y espaciales de la edificación. Se permite la redistribución de tabiquería sin modificar espacios conformados con techos de diseño singular y unitario. Deberán mantenerse siempre visibles las estructuras y elementos decorativos internos y externos originales, que revistan interés arquitectónico o histórico.

Podrán reponerse elementos estructurales deteriorados repitiendo siempre los sistemas constructivos originales. Con carácter general se excluyen de este supuesto los muros de fábrica.

DETALLE DE LA FINCA



CATALOGO DE ELEMENTOS EN EL CONJUNTO HISTÓRICO - ARTÍSTICO DE JEREZ DE LA FRONTERA



IDENTIFICACION

Denominación Histórica:
 CL PORVENIR, Nº 38, (11401), JEREZ DE LA FRONTERA
 CL PORVENIR, Nº 38, (11401), JEREZ DE LA FRONTERA
 Sector: 12 Manzana: 65330 Parcela: 15

CARACTERÍSTICAS ARQUITECTÓNICAS

Cronología Predominante: s. XIX
 Cronología Singular:
 Análisis Tipológico: Casa patio
 Conservación Tipológica:
 Uso actual: Residencial
 Estado conserv.aparente: Bueno

ANALISIS HISTÓRICO DESCRIPTIVO

BIBLIOGRAFÍA

AFECCIONES DE LEGISLACION DE PATRIMONIO

Bien afectado por la Ley 14/2007 del Patrimonio Histórico de Andalucía.
 Afectado por trazado del sistema defensivo:
 Afectado por entorno de BIC:
 Catalogación según legislación Patrimonio:

DETERMINACIONES URBANÍSTICAS

Clasificación Suelo: Suelo Urbano
 Calific.Urbanística: Residencial y compatible
 Altura edificac. I: II: III: IV: V: VI: VII:
 Grado Catalogac.: Conservación Arquitectónica
 Interven.Admitida: Rehabilitación con reforma
 Interven.Fachada: Conservación Estricta
 Color:
 Protección Arqueol: Nivel IV

PRESCRIPCIONES DE CATALOGACIÓN E INTERVENCIÓN


Deberá mantenerse la apariencia exterior y elementos comunes de circulación como escaleras principales y patios estructurantes con sus galerías que, como regla general, no podrán ser privatizados en la intervención. Deberán eliminarse los elementos o volúmenes añadidos que distorsionen la tipología original y los valores arquitectónicos y espaciales de la edificación. Se permite la redistribución de tabiquería sin modificar espacios conformados con techos de diseño singular y unitario. Deberán mantenerse siempre visibles las estructuras y elementos decorativos internos y externos originales, que revistan interés arquitectónico o histórico.

Podrán reponerse elementos estructurales deteriorados repitiendo siempre los sistemas constructivos originales. Con carácter general se excluyen de este supuesto los muros de fábrica.

SITUACIÓN



DETALLE DE LA FINCA



CATALOGO DE ELEMENTOS EN EL CONJUNTO HISTÓRICO - ARTÍSTICO DE JEREZ DE LA FRONTERA

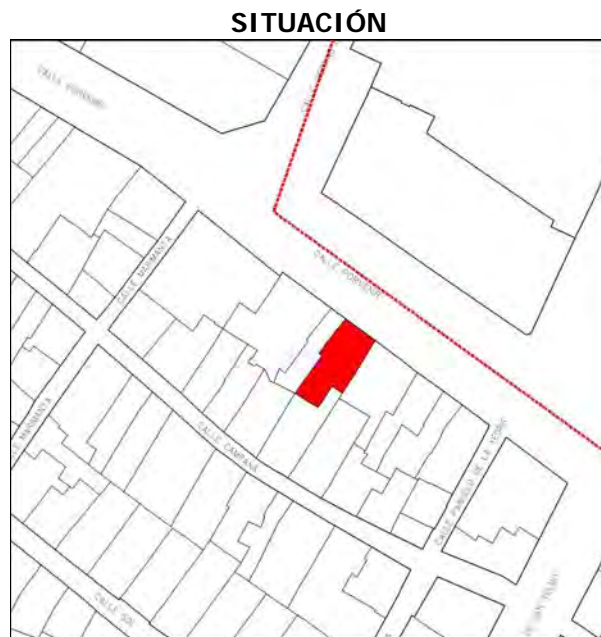


IDENTIFICACION

Denominación Histórica:
 CL PORVENIR, Nº 40, (11401), JEREZ DE LA FRONTERA
 CL PORVENIR, Nº 40, (11401), JEREZ DE LA FRONTERA
 Sector: 12 Manzana: 65330 Parcela: 16

CARACTERÍSTICAS ARQUITECTÓNICAS

Cronología Predominante: s. XIX
 Cronología Singular:
 Análisis Tipológico: Casa patio
 Conservación Tipológica: Original
 Uso actual: Residencial
 Estado conserv.aparente: Bueno



ANALISIS HISTÓRICO DESCRIPTIVO

Independientemente de los valores estéticos que de por sí tiene esta edificación, con fachada decimonónica, su singularidad reside en su planta que se estructura alrededor de un patio alargado con la escalera al fondo, en composición característica de la casa gaditana, de la que ésta es uno de los pocos ejemplos existentes en nuestra ciudad.

BIBLIOGRAFÍA

AFECCIONES DE LEGISLACION DE PATRIMONIO

Bien afectado por la Ley 14/2007 del Patrimonio Histórico de Andalucía.
 Afectado por trazado del sistema defensivo:
 Afectado por entorno de BIC:
 Catalogación según legislación Patrimonio:

DETERMINACIONES URBANÍSTICAS


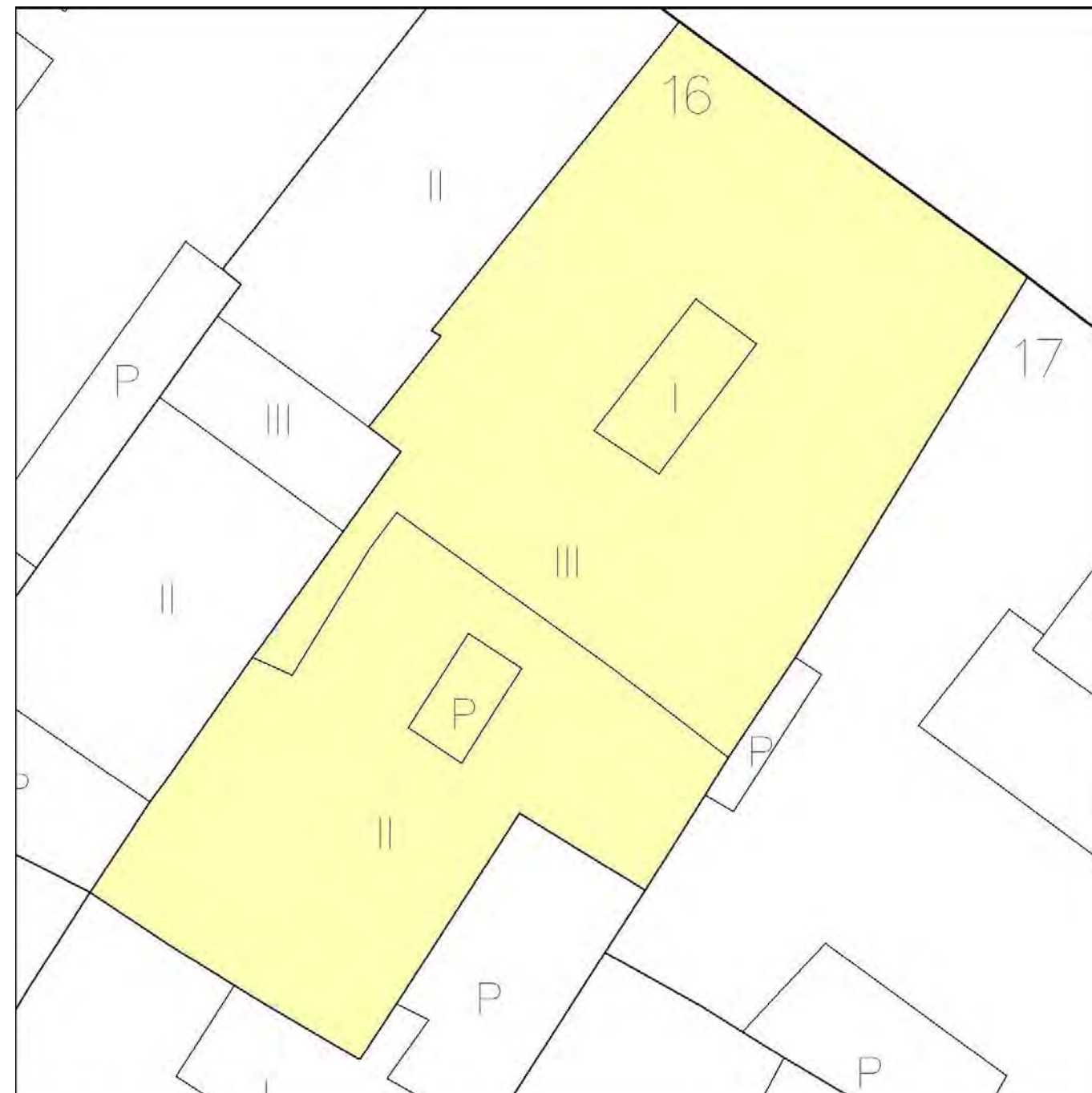
Clasificación Suelo: Suelo Urbano
 Calific.Urbanística: Residencial y compatible
 Altura edificac. I: II: III: IV: V: VI: VII:
 Grado Catalogac.: Interés Genérico
 Interven.Admitida: Rehabilitación con reforma
 Interven.Fachada: Conservación tipológica
 Color:
 Protección Arqueol: Nivel III

PRESCRIPCIONES DE CATALOGACIÓN E INTERVENCIÓN

Deberá mantenerse la apariencia exterior y elementos comunes de circulación como escaleras principales y patios estructurantes con sus galerías que, como regla general, no podrán ser privatizados en la intervención. Deberán eliminarse los elementos o volúmenes añadidos que distorsionen la tipología original y los valores arquitectónicos y espaciales de la edificación. Se permite la redistribución de tabiquería sin modificar espacios conformados con techos de diseño singular y unitario. Deberán mantenerse siempre visibles las estructuras y elementos decorativos internos y externos originales, que revistan interés arquitectónico o histórico.

Podrán reponerse elementos estructurales deteriorados repitiendo siempre los sistemas constructivos originales. Con carácter general se excluyen de este supuesto los muros de fábrica.

DETALLE DE LA FINCA



CATALOGO DE ELEMENTOS EN EL CONJUNTO HISTÓRICO - ARTÍSTICO DE JEREZ DE LA FRONTERA



SITUACIÓN



IDENTIFICACION

Denominación Histórica:
 CL PORVENIR, Nº 44, (11401), JEREZ DE LA FRONTERA
 CL PORVENIR, Nº 44, (11401), JEREZ DE LA FRONTERA
 Sector: 12 Manzana: 65330 Parcela: 18

CARACTERÍSTICAS ARQUITECTÓNICAS

Cronología Predominante: s. XX
 Cronología Singular: s. XIX
 Análisis Tipológico: Otros siglo XX
 Conservación Tipológica:
 Uso actual: Residencial y comercial
 Estado conserv.aparente: Bueno

ANALISIS HISTÓRICO DESCRIPTIVO

BIBLIOGRAFÍA

AFECCIONES DE LEGISLACION DE PATRIMONIO

Bien afectado por la Ley 14/2007 del Patrimonio Histórico de Andalucía.
 Afectado por trazado del sistema defensivo:
 Afectado por entorno de BIC:
 Catalogación según legislación Patrimonio:



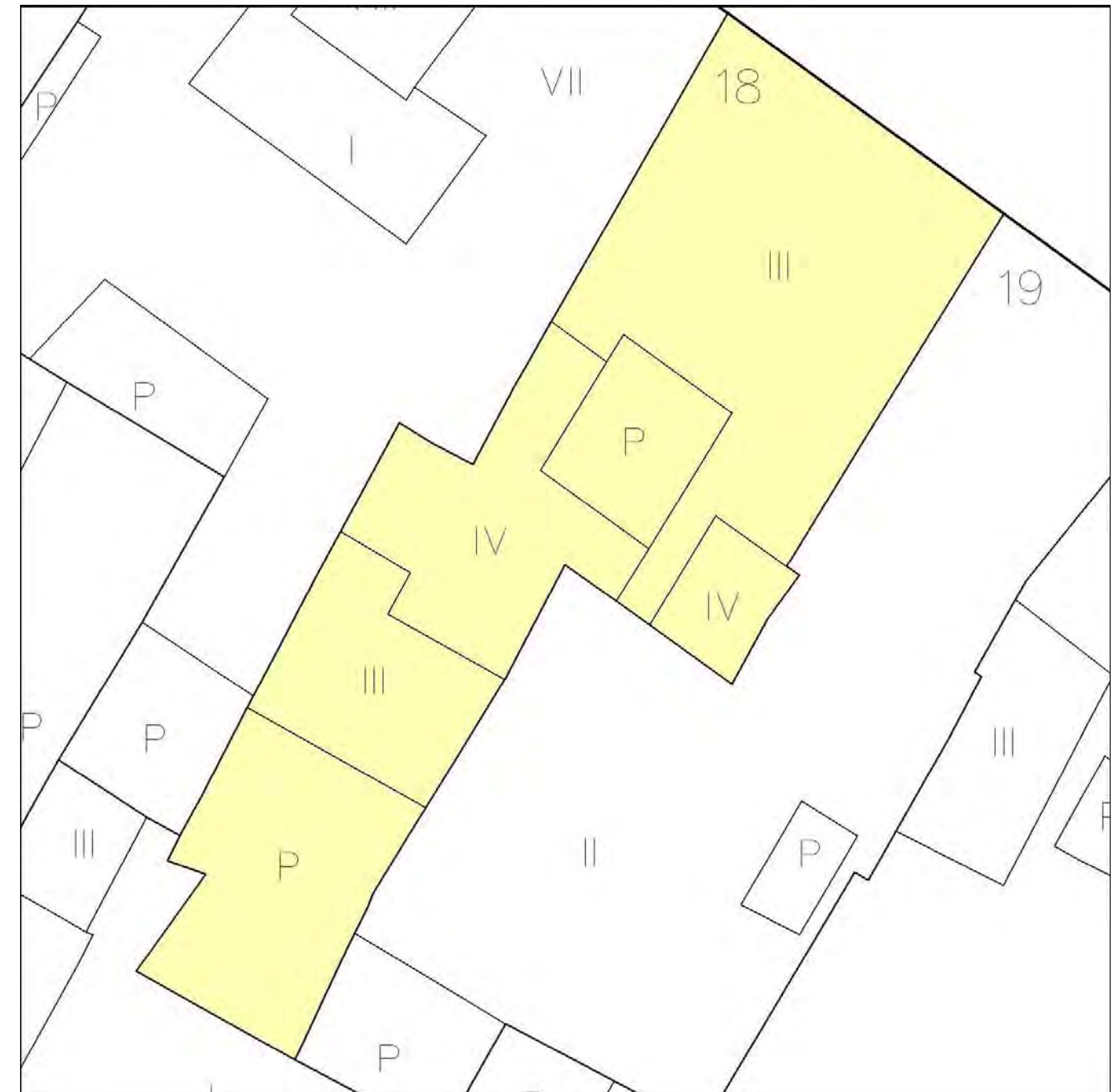
DETERMINACIONES URBANÍSTICAS

Clasificación Suelo: Suelo Urbano
 Calific.Urbanística: Residencial y compatible
 Altura edificac. I: II: III: IV: V: VI: VII:
 Grado Catalogac.: Conservación Arquitectónica
 Interven.Admitida: Conservación de fachada
 Interven.Fachada: Conservación tipológica
 Color:
 Protección Arqueol: Nivel IV

PRESCRIPCIONES DE CATALOGACIÓN E INTERVENCIÓN

A los efectos de ocupación sobre parcela deberá cumplirse lo determinado para nueva planta.
 Deberán eliminarse los rótulos no ajustados a la normativa vigente.

DETALLE DE LA FINCA



CATALOGO DE ELEMENTOS EN EL CONJUNTO HISTÓRICO - ARTÍSTICO DE JEREZ DE LA FRONTERA



SITUACIÓN



IDENTIFICACION

Denominación Histórica:
 CL PORVENIR, Nº 46, (11401), JEREZ DE LA FRONTERA
 CL PORVENIR, Nº 46, (11401), JEREZ DE LA FRONTERA
 Sector: 12 Manzana: 65330 Parcela: 19

CARACTERÍSTICAS ARQUITECTÓNICAS

Cronología Predominante: s. XIX
 Cronología Singular:
 Análisis Tipológico: Casa patio
 Conservación Tipológica: Transformación histórica
 Uso actual: Sin uso
 Estado conserv.aparente: Rehabilit

ANALISIS HISTÓRICO DESCRIPTIVO

BIBLIOGRAFÍA

AFECCIONES DE LEGISLACION DE PATRIMONIO

Bien afectado por la Ley 14/2007 del Patrimonio Histórico de Andalucía.
 Afectado por trazado del sistema defensivo:
 Afectado por entorno de BIC:
 Catalogación según legislación Patrimonio:

DETERMINACIONES URBANÍSTICAS

Clasificación Suelo: Suelo Urbano
 Calific.Urbanística: Residencial y compatible
 Altura edificac. I: II: III: IV: V: VI: VII:
 Grado Catalogac.: Conservación Arquitectónica
 Interven.Admitida: Conservación de fachada
 Interven.Fachada: Conservación tipológica
 Color:
 Protección Arqueol: Nivel IV

PRESCRIPCIONES DE CATALOGACIÓN E INTERVENCIÓN

A los efectos de ocupación sobre parcela deberá cumplirse lo determinado para nueva planta.
 Se contempla un aumento de volumen edificado, de acuerdo con lo contemplado en los planos de ordenación. La parte nueva se compondrá adecuadamente con la fachada existente. El remonte se separará de los paramentos interiores del patio principal o estructurante a fin de que no se vea distorsionado el espacio interior del mismo.

DETALLE DE LA FINCA

