

# CATALOGO DE ELEMENTOS EN EL CONJUNTO HISTÓRICO - ARTÍSTICO DE JEREZ DE LA FRONTERA



## IDENTIFICACION

Denominación Histórica:  
 CL CRUZ DE LA PALMA, Nº 1, (11403), JEREZ DE LA FRONTERA  
 CL CRUZ DE LA PALMA, Nº 1, (11403), JEREZ DE LA FRONTERA  
 Sector: 15      Manzana: 58334      Parcela: 01

## CARACTERÍSTICAS ARQUITECTÓNICAS

Cronología Predominante: s. XIX  
 Cronología Singular:  
 Análisis Tipológico: Casa patio  
 Conservación Tipológica:  
 Uso actual: Residencial  
 Estado conserv.aparente: Bueno

## SITUACIÓN



## ANALISIS HISTÓRICO DESCRIPTIVO

## BIBLIOGRAFÍA

## AFECCIONES DE LEGISLACION DE PATRIMONIO

**Bien afectado por la Ley 14/2007 del Patrimonio Histórico de Andalucía.**  
 Afectado por trazado del sistema defensivo:  
 Afectado por entorno de BIC:  
 Catalogación según legislación Patrimonio:


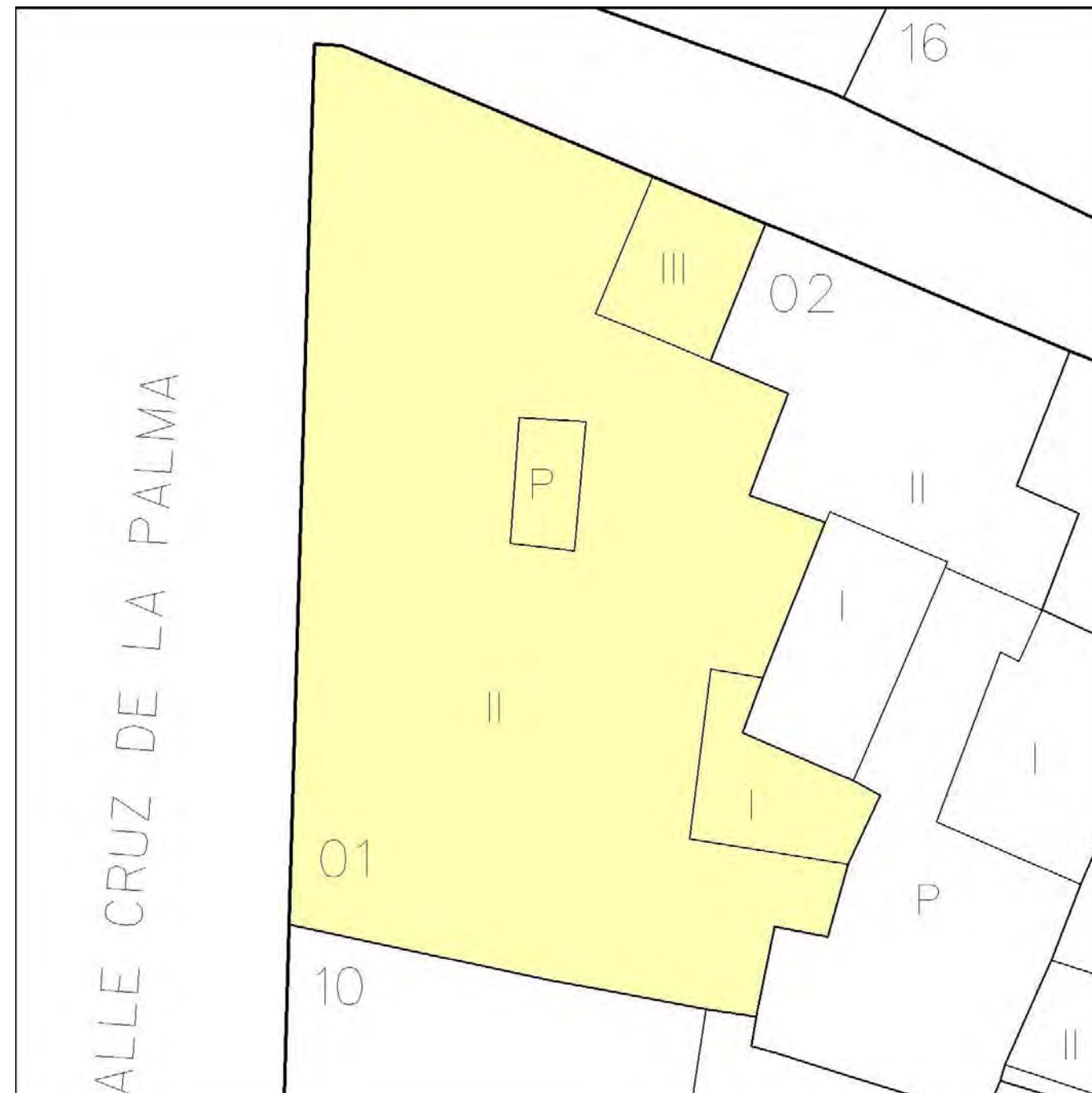
## DETERMINACIONES URBANÍSTICAS

Clasificación Suelo: Suelo Urbano  
 Calific.Urbanística: Residencial y compatible  
 Altura edificac. I:  II:  III:  IV:  V:  VI:  VII:   
 Grado Catalogac.: Conservación Arquitectónica  
 Interven.Admitida: Rehabilitación parcial  
 Interven.Fachada: Conservación tipológica  
 Color:  
 Protección Arqueol: Nivel IV

## PRESCRIPCIONES DE CATALOGACIÓN E INTERVENCION

Deberá mantenerse en todo lo posible la tipología estructural del edificio original en las crujiás, volúmenes, tipo de cubiertas y patios del mismo. Deberán eliminarse los elementos o volúmenes añadidos que distorsionen la tipología original y los valores arquitectónicos y espaciales de la edificación. Cuando existan forjados de muy mala calidad (de rollizos y similares) y en mal estado de conservación podrían sustituirse éstos por otros resueltos con sistemas estructurales contemporáneos.

## DETALLE DE LA FINCA



# CATALOGO DE ELEMENTOS EN EL CONJUNTO HISTÓRICO - ARTÍSTICO DE JEREZ DE LA FRONTERA



## SITUACIÓN



## IDENTIFICACION

Denominación Histórica:  
 CL ESTEREROS, Nº 4, (11403), JEREZ DE LA FRONTERA  
 CL ESTEREROS, Nº 4, (11403), JEREZ DE LA FRONTERA  
 Sector: 15    Manzana: 58334    Parcela: 02

## CARACTERÍSTICAS ARQUITECTÓNICAS

Cronología Predominante: Tradicional  
 Cronología Singular:  
 Análisis Tipológico: Casa unifamiliar popular  
 Conservación Tipológica:  
 Uso actual: Sin uso  
 Estado conserv.aparente: Malo

## ANALISIS HISTÓRICO DESCRIPTIVO

## BIBLIOGRAFÍA

## AFECCIONES DE LEGISLACION DE PATRIMONIO

**Bien afectado por la Ley 14/2007 del Patrimonio Histórico de Andalucía.**  
 Afectado por trazado del sistema defensivo:  
 Afectado por entorno de BIC:  
 Catalogación según legislación Patrimonio:


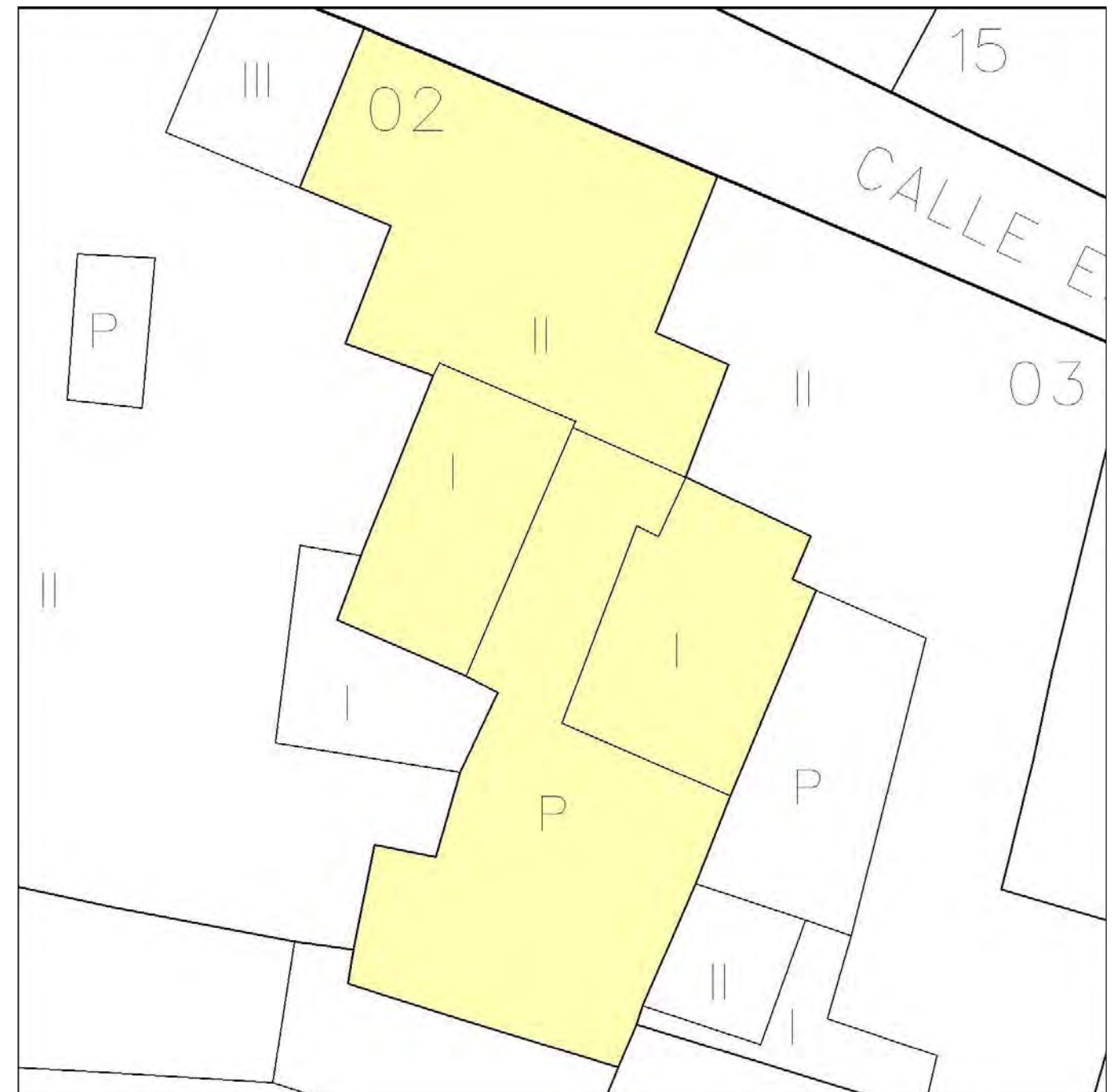
## DETERMINACIONES URBANÍSTICAS

Clasificación Suelo: Suelo Urbano  
 Calific.Urbanística: Residencial y compatible  
 Altura edificac. I:  II:  III:  IV:  V:  VI:  VII:   
 Grado Catalogac.: Conservación Arquitectónica  
 Interven.Admitida: Rehabilitación parcial  
 Interven.Fachada: Conservación tipológica  
 Color:  
 Protección Arqueol: Nivel IV

## PRESCRIPCIONES DE CATALOGACIÓN E INTERVENCIÓN

Deberá mantenerse en todo lo posible la tipología estructural del edificio original en las crujeas, volúmenes, tipo de cubiertas y patios del mismo. Deberán eliminarse los elementos o volúmenes añadidos que distorsionen la tipología original y los valores arquitectónicos y espaciales de la edificación. Cuando existan forjados de muy mala calidad (de rollizos y similares) y en mal estado de conservación podrían sustituirse éstos por otros resueltos con sistemas estructurales contemporáneos.

## DETALLE DE LA FINCA



# CATALOGO DE ELEMENTOS EN EL CONJUNTO HISTÓRICO - ARTÍSTICO DE JEREZ DE LA FRONTERA



## IDENTIFICACION

Denominación Histórica:  
 CL ESTEREROS, Nº 6, (11403), JEREZ DE LA FRONTERA  
 CL ESTEREROS, Nº 6, (11403), JEREZ DE LA FRONTERA  
 Sector: 15    Manzana: 58334    Parcela: 03

## CARACTERÍSTICAS ARQUITECTÓNICAS

Cronología Predominante: s. XIX  
 Cronología Singular:  
 Análisis Tipológico: Casa patio  
 Conservación Tipológica: Transformación histórica  
 Uso actual: Residencial  
 Estado conserv.aparente: Regular

## ANALISIS HISTÓRICO DESCRIPTIVO

## BIBLIOGRAFÍA

## AFECCIONES DE LEGISLACION DE PATRIMONIO

**Bien afectado por la Ley 14/2007 del Patrimonio Histórico de Andalucía.**  
 Afectado por trazado del sistema defensivo:  
 Afectado por entorno de BIC:  
 Catalogación según legislación Patrimonio:

## DETERMINACIONES URBANÍSTICAS

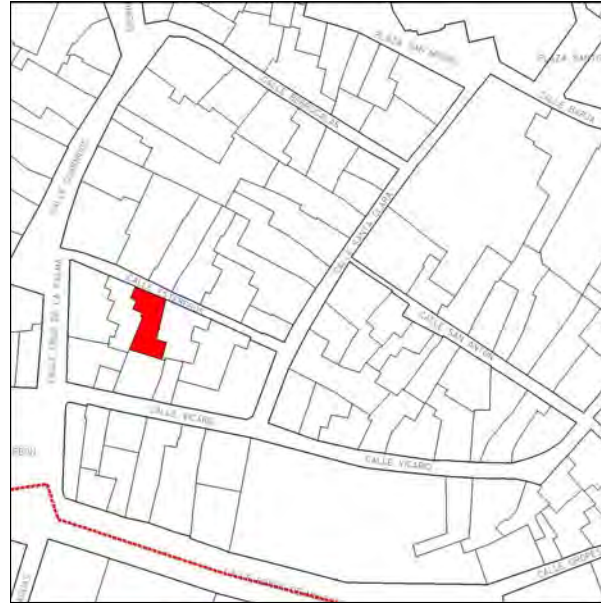
Clasificación Suelo: Suelo Urbano  
 Calific.Urbanística: Residencial y compatible  
 Altura edificac. I:  II:  III:  IV:  V:  VI:  VII:   
 Grado Catalogac.: Conservación Arquitectónica  
 Interven.Admitida: Rehabilitación con reforma  
 Interven.Fachada: Conservación Estricta  
 Color:  
 Protección Arqueol: Nivel IV

## PRESCRIPCIONES DE CATALOGACIÓN E INTERVENCIÓN


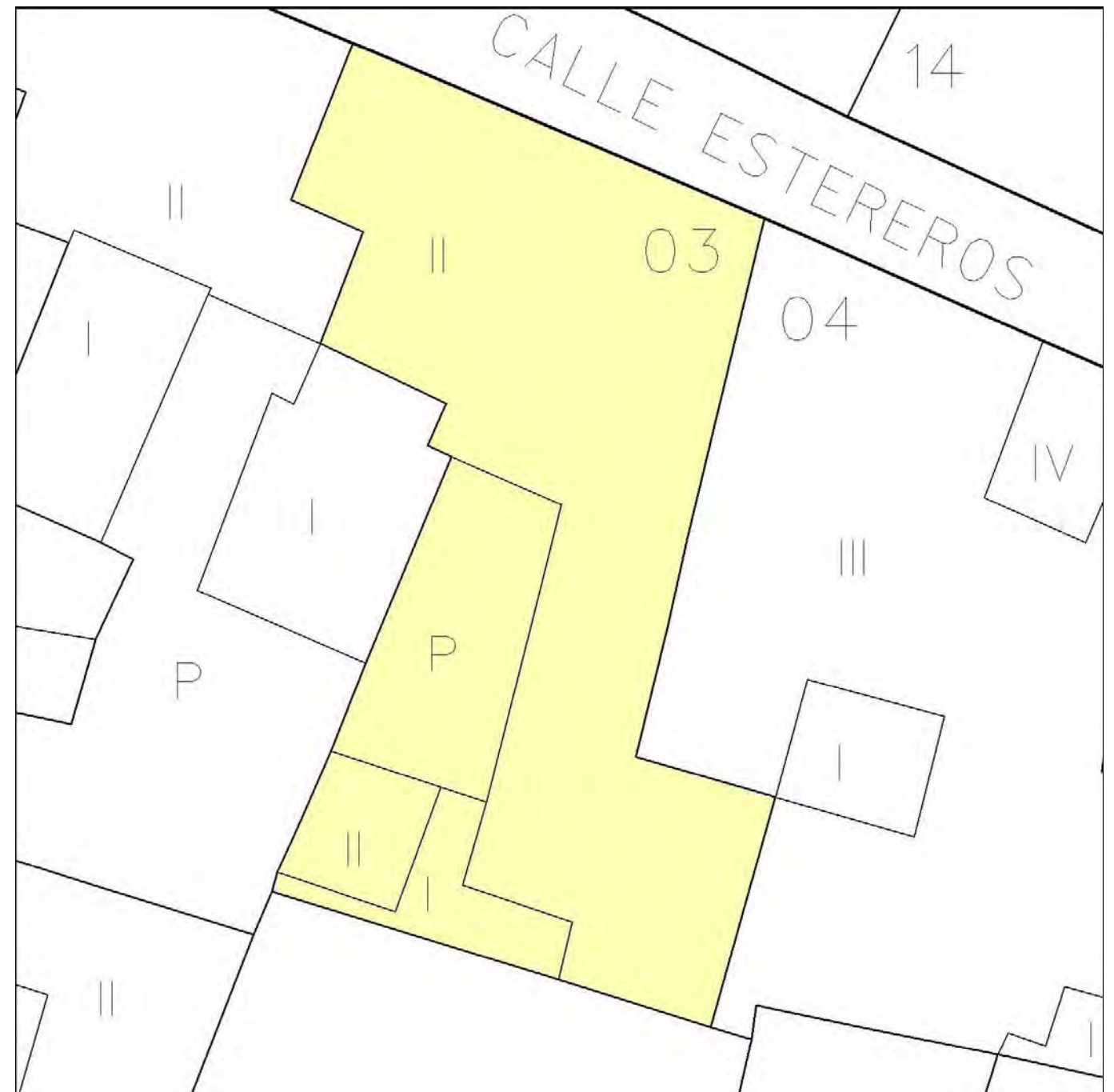
Deberá mantenerse la apariencia exterior y elementos comunes de circulación como escaleras principales y patios estructurantes con sus galerías que, como regla general, no podrán ser privatizados en la intervención. Deberán eliminarse los elementos o volúmenes añadidos que distorsionen la tipología original y los valores arquitectónicos y espaciales de la edificación. Se permite la redistribución de tabiquería sin modificar espacios conformados con techos de diseño singular y unitario. Deberán mantenerse siempre visibles las estructuras y elementos decorativos internos y externos originales, que revistan interés arquitectónico o histórico.

Podrán reponerse elementos estructurales deteriorados repitiendo siempre los sistemas constructivos originales. Con carácter general se excluyen de este supuesto los muros de fábrica.

## SITUACIÓN



## DETALLE DE LA FINCA



# CATALOGO DE ELEMENTOS EN EL CONJUNTO HISTÓRICO - ARTÍSTICO DE JEREZ DE LA FRONTERA



## IDENTIFICACION

Denominación Histórica:  
 CL ESTEREROS, Nº 10, (11403), JEREZ DE LA FRONTERA  
 CL ESTEREROS, Nº 10, (11403), JEREZ DE LA FRONTERA  
 Sector: 15    Manzana: 58334    Parcela: 05

## CARACTERÍSTICAS ARQUITECTÓNICAS

Cronología Predominante: s. XVIII  
 Cronología Singular:  
 Análisis Tipológico: Casa patio  
 Conservación Tipológica: Original  
 Uso actual: Residencial  
 Estado conserv.aparente: Bueno



## ANALISIS HISTÓRICO DESCRIPTIVO

Potente edificación de dos plantas más soberado que responde claramente a los criterios de la época: portada (en este caso plana y sencilla) balcones en planta primera y cierros en planta baja. El soberado se resuelve con una sucesión de arcos de medio punto con alfiz. El patio es rectangular orientado perpendicularmente a la fachada.

## BIBLIOGRAFÍA

## AFECCIONES DE LEGISLACION DE PATRIMONIO

**Bien afectado por la Ley 14/2007 del Patrimonio Histórico de Andalucía.**  
 Afectado por trazado del sistema defensivo:  
 Afectado por entorno de BIC:  
 Catalogación según legislación Patrimonio:

## DETERMINACIONES URBANÍSTICAS

Clasificación Suelo: Suelo Urbano  
 Calific. Urbanística: Residencial y compatible  
 Altura edificac. I:  II:  III:  IV:  V:  VI:  VII:   
 Grado Catalogac.: Interés Genérico  
 Interven. Admitida: Rehabilitación con reforma  
 Interven. Fachada: Conservación tipológica  
 Color:  
 Protección Arqueol: Nivel III

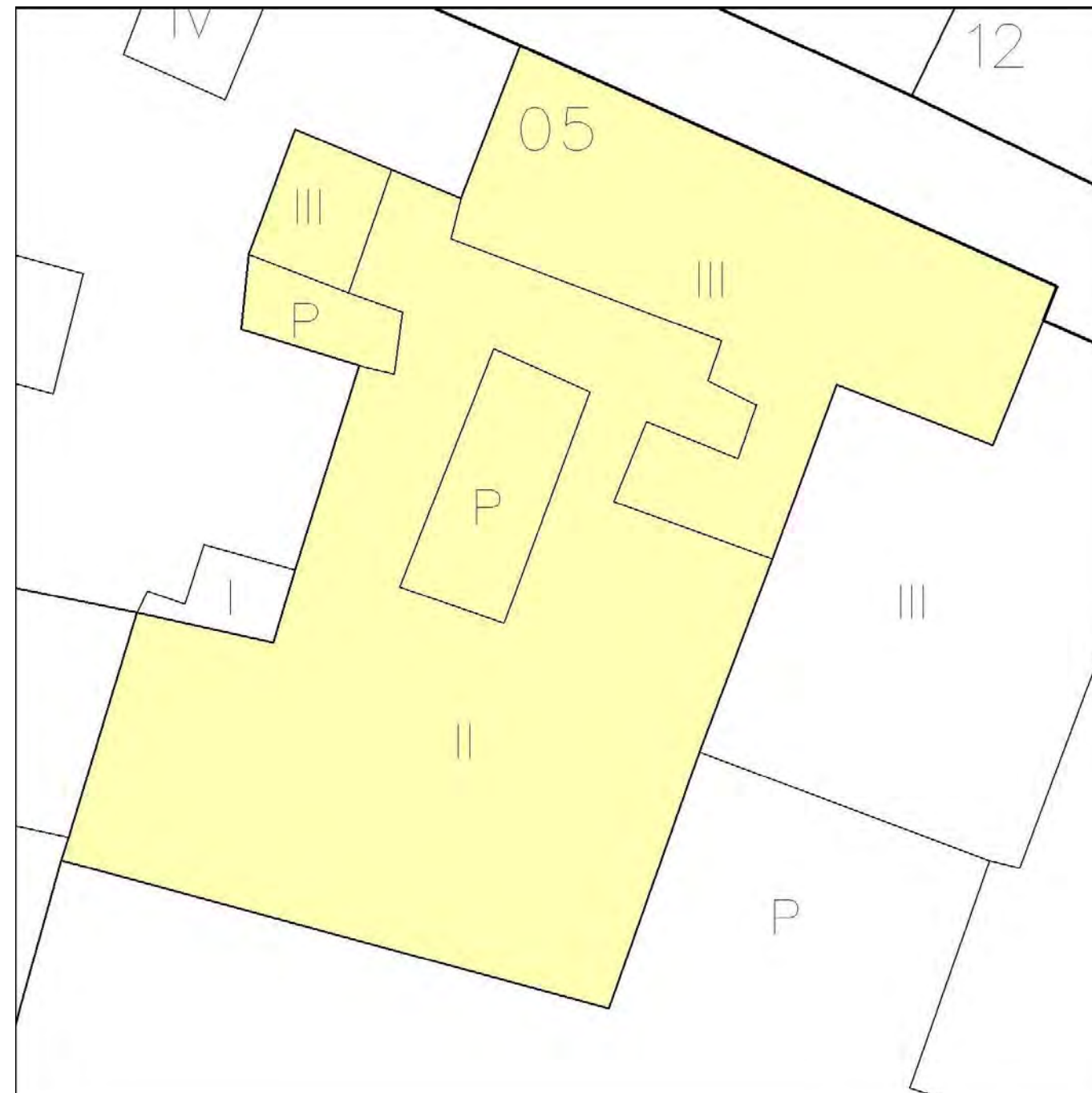
## PRESCRIPCIONES DE CATALOGACIÓN E INTERVENCIÓN

Deberá mantenerse la apariencia exterior y elementos comunes de circulación como escaleras principales y patios estructurantes con sus galerías que, como regla general, no podrán ser privatizados en la intervención. Deberán eliminarse los elementos o volúmenes añadidos que distorsionen la tipología original y los valores arquitectónicos y espaciales de la edificación. Se permite la redistribución de tabiquería sin modificar espacios conformados con techos de diseño singular y unitario. Deberán mantenerse siempre visibles las estructuras y elementos decorativos internos y externos originales, que revistan interés arquitectónico o histórico.

Podrán reponerse elementos estructurales deteriorados repitiendo siempre los sistemas constructivos originales. Con carácter general se excluyen de este supuesto los muros de fábrica.

Deberán eliminar los aparatos de aire acondicionado de fachada y la persiana de PVC con tambor visible situada en el hueco del balcón sobre la portada.

## DETALLE DE LA FINCA



**CATALOGO DE ELEMENTOS EN EL CONJUNTO HISTÓRICO - ARTÍSTICO DE JEREZ DE LA FRONTERA**



**IDENTIFICACION**

Denominación Histórica:  
 CL SANTA CLARA, Nº 20, (11403), JEREZ DE LA FRONTERA  
 CL SANTA CLARA, Nº 20, (11403), JEREZ DE LA FRONTERA  
 Sector: 15    Manzana: 58334    Parcela: 06

**CARACTERÍSTICAS ARQUITECTÓNICAS**

Cronología Predominante: s. XIX  
 Cronología Singular:  
 Análisis Tipológico: Otros  
 Conservación Tipológica: Original  
 Uso actual: Equipamiento público  
 Estado conserv.aparente: Bueno

**SITUACIÓN**



**DETALLE DE LA FINCA**



**ANALISIS HISTÓRICO DESCRIPTIVO**

**BIBLIOGRAFÍA**

**AFECCIONES DE LEGISLACION DE PATRIMONIO**

**Bien afectado por la Ley 14/2007 del Patrimonio Histórico de Andalucía.**  
 Afectado por trazado del sistema defensivo:  
 Afectado por entorno de BIC:  
 Catalogación según legislación Patrimonio:

**DETERMINACIONES URBANÍSTICAS**

Clasificación Suelo: Suelo Urbano  
 Calific.Urbanística: Equipamiento Público  
 Altura edificac. I:  II:  III:  IV:  V:  VI:  VII:   
 Grado Catalogac.: Interés Genérico  
 Interven.Admitida: Rehabilitación con reforma  
 Interven.Fachada: Conservación Estricta  
 Color:  
 Protección Arqueol: Nivel III

**PRESCRIPCIONES DE CATALOGACIÓN E INTERVENCIÓN**

Deberá mantenerse la apariencia exterior y elementos comunes de circulación como escaleras principales y patios estructurantes con sus galerías que, como regla general, no podrán ser privatizados en la intervención. Deberán eliminarse los elementos o volúmenes añadidos que distorsionen la tipología original y los valores arquitectónicos y espaciales de la edificación. Se permite la redistribución de tabiquería sin modificar espacios conformados con techos de diseño singular y unitario. Deberán mantenerse siempre visibles las estructuras y elementos decorativos internos y externos originales, que revistan interés arquitectónico o histórico.

Podrán reponerse elementos estructurales deteriorados repitiendo siempre los sistemas constructivos originales. Con carácter general se excluyen de este supuesto los muros de fábrica.



# CATALOGO DE ELEMENTOS EN EL CONJUNTO HISTÓRICO - ARTÍSTICO DE JEREZ DE LA FRONTERA



## IDENTIFICACION

Denominación Histórica:  
 PZ DEL CARBON, Nº 3, (11401), JEREZ DE LA FRONTERA  
 PZ DEL CARBON, Nº 3, (11401), JEREZ DE LA FRONTERA  
 Sector: 15      Manzana: 59328      Parcela: 01

## CARACTERÍSTICAS ARQUITECTÓNICAS

Cronología Predominante: s. XIX  
 Cronología Singular:  
 Análisis Tipológico: Casa burguesa  
 Conservación Tipológica:  
 Uso actual: Residencial y comercial  
 Estado conserv.aparente: Bueno

## ANALISIS HISTÓRICO DESCRIPTIVO

## BIBLIOGRAFÍA

## AFECCIONES DE LEGISLACION DE PATRIMONIO

**Bien afectado por la Ley 14/2007 del Patrimonio Histórico de Andalucía.**  
 Afectado por trazado del sistema defensivo:  
 Afectado por entorno de BIC:  
 Catalogación según legislación Patrimonio:

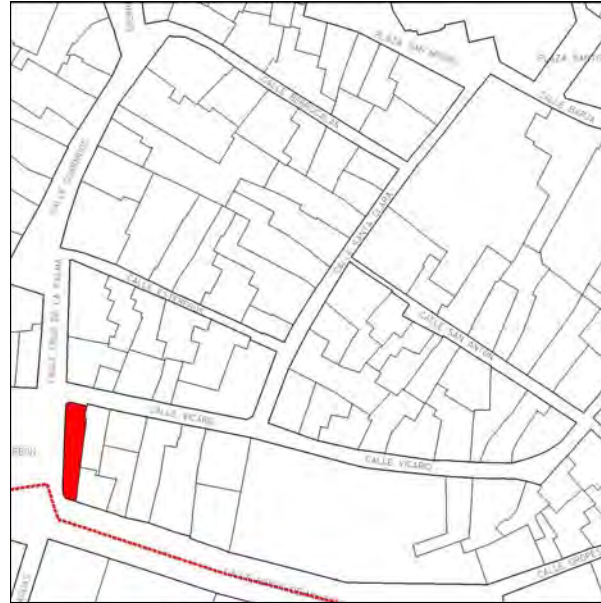
## DETERMINACIONES URBANÍSTICAS

Clasificación Suelo: Suelo Urbano  
 Calific.Urbanística: Residencial y compatible  
 Altura edificac. I:  II:  III:  IV:  V:  VI:  VII:   
 Grado Catalogac.: Conservación Arquitectónica  
 Interven.Admitida: Rehabilitación parcial  
 Interven.Fachada: Proyecto unitario de reforma  
 Color:  
 Protección Arqueol: Nivel IV



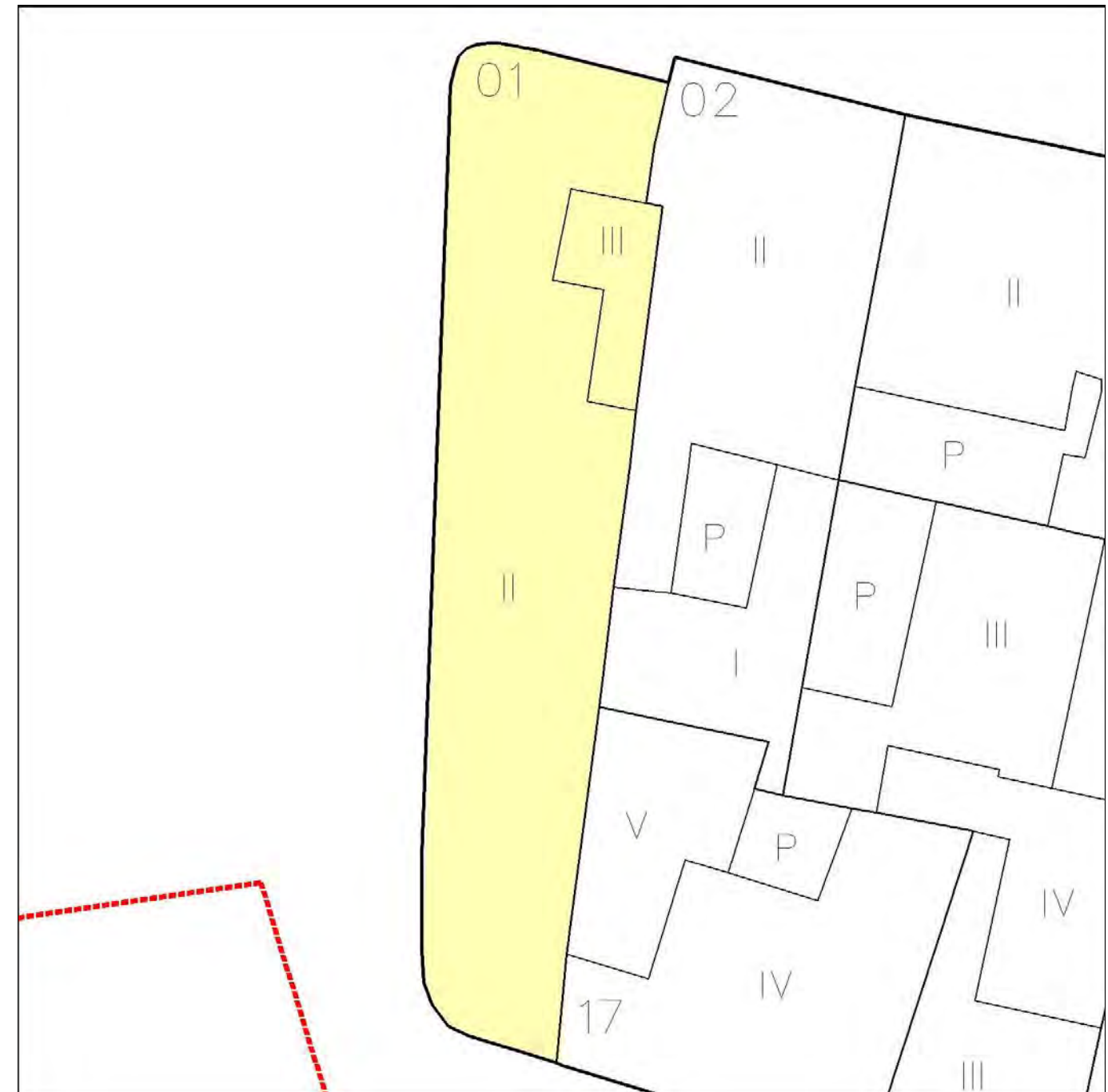
## PRESCRIPCIONES DE CATALOGACIÓN E INTERVENCIÓN

Deberá mantenerse en todo lo posible la tipología estructural del edificio original en las crujeas, volúmenes, tipo de cubiertas y patios del mismo. Deberán eliminarse los elementos o volúmenes añadidos que distorsionen la tipología original y los valores arquitectónicos y espaciales de la edificación. Cuando existan forjados de muy mala calidad (de rollizos y similares) y en mal estado de conservación podrían sustituirse éstos por otros resueltos con sistemas estructurales contemporáneos.

## SITUACIÓN



## DETALLE DE LA FINCA



# CATALOGO DE ELEMENTOS EN EL CONJUNTO HISTÓRICO - ARTÍSTICO DE JEREZ DE LA FRONTERA



## IDENTIFICACION

Denominación Histórica:  
 CL VICARIO, Nº 2, (11403), JEREZ DE LA FRONTERA  
 CL VICARIO, Nº 2, (11403), JEREZ DE LA FRONTERA  
 Sector: 15    Manzana: 59328    Parcela: 02

## CARACTERÍSTICAS ARQUITECTÓNICAS

Cronología Predominante: Tradicional  
 Cronología Singular:  
 Análisis Tipológico: Casa unifamiliar popular  
 Conservación Tipológica:  
 Uso actual: Residencial  
 Estado conserv.aparente: Bueno

## SITUACIÓN



## ANALISIS HISTÓRICO DESCRIPTIVO

## BIBLIOGRAFÍA

## AFECCIONES DE LEGISLACION DE PATRIMONIO

**Bien afectado por la Ley 14/2007 del Patrimonio Histórico de Andalucía.**  
 Afectado por trazado del sistema defensivo:  
 Afectado por entorno de BIC:  
 Catalogación según legislación Patrimonio:


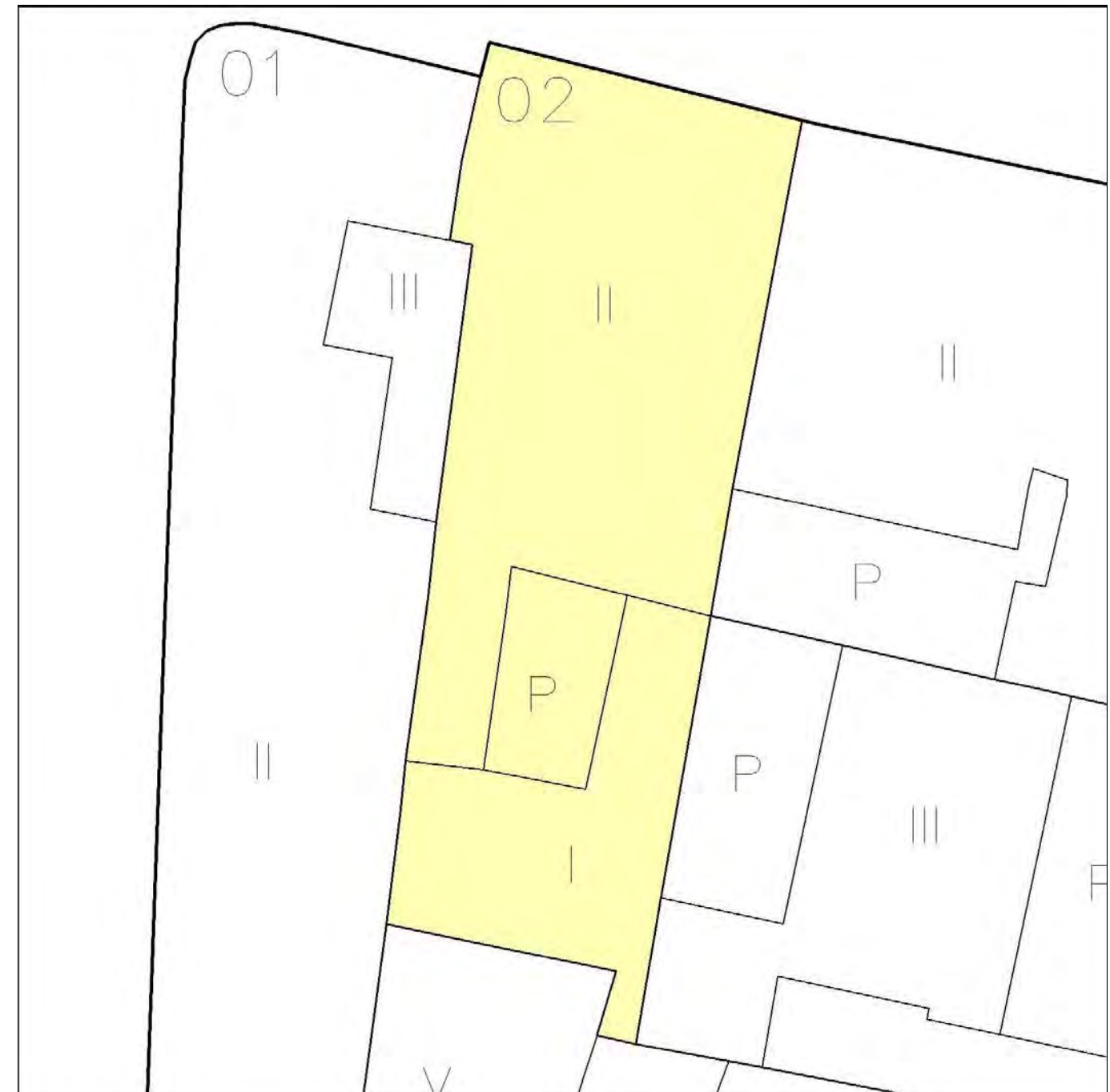
## DETERMINACIONES URBANÍSTICAS

Clasificación Suelo: Suelo Urbano  
 Calific.Urbanística: Residencial y compatible  
 Altura edificac. I:  II:  III:  IV:  V:  VI:  VII:   
 Grado Catalogac.: Conservación Arquitectónica  
 Interven.Admitida: Rehabilitación parcial  
 Interven.Fachada: Proyecto unitario de reforma  
 Color:  
 Protección Arqueol: Nivel IV

## PRESCRIPCIONES DE CATALOGACIÓN E INTERVENCIÓN

Deberá mantenerse en todo lo posible la tipología estructural del edificio original en las crujiás, volúmenes, tipo de cubiertas y patios del mismo. Deberán eliminarse los elementos o volúmenes añadidos que distorsionen la tipología original y los valores arquitectónicos y espaciales de la edificación. Cuando existan forjados de muy mala calidad (de rollizos y similares) y en mal estado de conservación podrían sustituirse éstos por otros resueltos con sistemas estructurales contemporáneos.

## DETALLE DE LA FINCA



# CATALOGO DE ELEMENTOS EN EL CONJUNTO HISTÓRICO - ARTÍSTICO DE JEREZ DE LA FRONTERA



## IDENTIFICACION

Denominación Histórica:  
 CL VICARIO, Nº 8, (11403), JEREZ DE LA FRONTERA  
 CL VICARIO, Nº 8, (11403), JEREZ DE LA FRONTERA  
 Sector: 15      Manzana: 59328      Parcela: 05

## CARACTERÍSTICAS ARQUITECTÓNICAS

Cronología Predominante: Tradicional  
 Cronología Singular:  
 Análisis Tipológico: Patio de vecinos  
 Conservación Tipológica:  
 Uso actual: Residencial  
 Estado conserv.aparente: Bueno

## SITUACIÓN



## ANALISIS HISTÓRICO DESCRIPTIVO

## BIBLIOGRAFÍA

## AFECCIONES DE LEGISLACION DE PATRIMONIO

**Bien afectado por la Ley 14/2007 del Patrimonio Histórico de Andalucía.**  
 Afectado por trazado del sistema defensivo:  
 Afectado por entorno de BIC:  
 Catalogación según legislación Patrimonio:



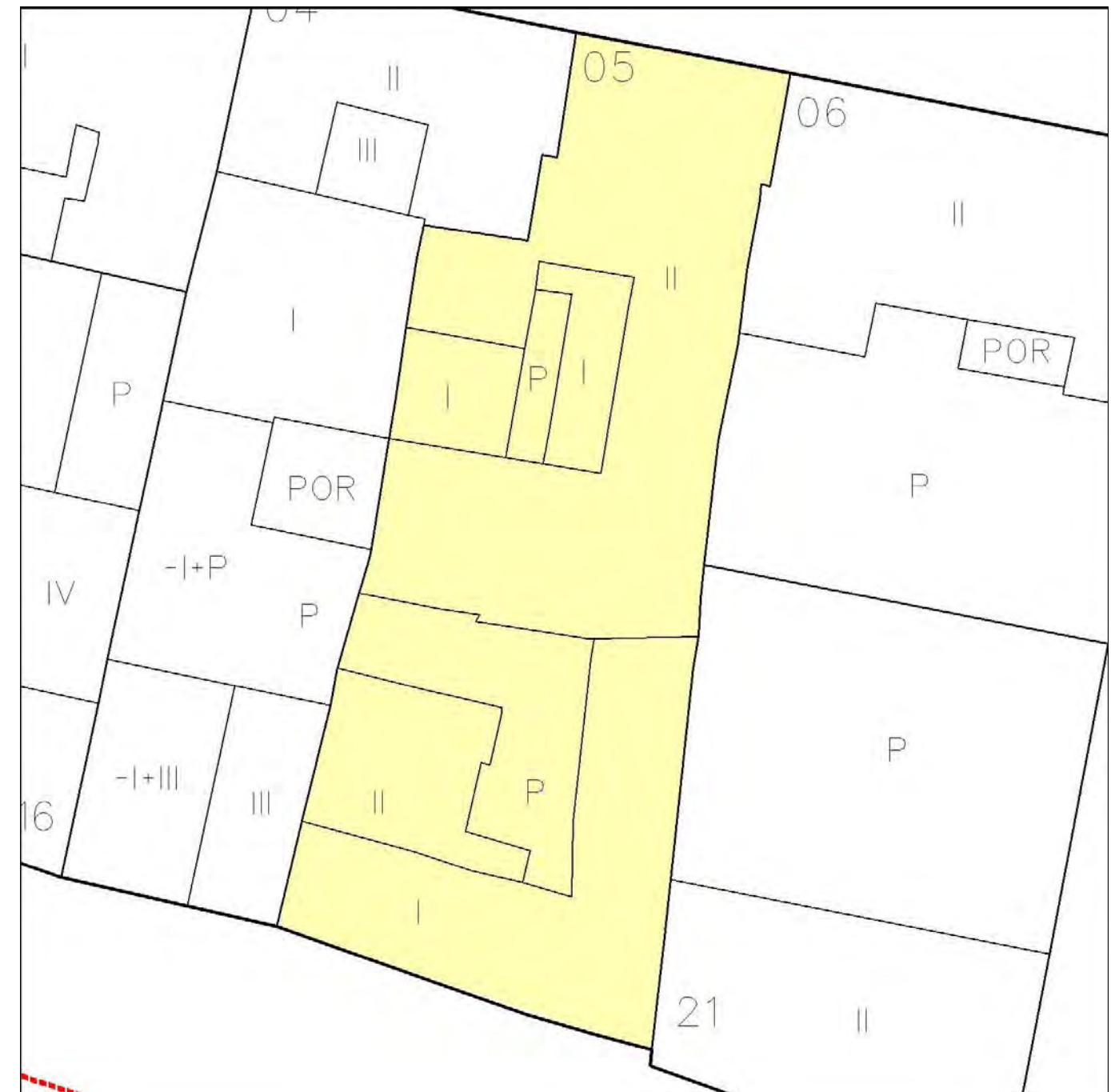
## DETERMINACIONES URBANÍSTICAS

Clasificación Suelo: Suelo Urbano  
 Calific.Urbanística: Residencial y compatible  
 Altura edificac. I:  II:  III:  IV:  V:  VI:  VII:   
 Grado Catalogac.: Conservación Arquitectónica  
 Interven.Admitida: Rehabilitación parcial  
 Interven.Fachada: Proyecto unitario de reforma  
 Color:  
 Protección Arqueol: Nivel IV

## PRESCRIPCIONES DE CATALOGACIÓN E INTERVENCIÓN

Deberá mantenerse en todo lo posible la tipología estructural del edificio original en las crujeas, volúmenes, tipo de cubiertas y patios del mismo. Deberán eliminarse los elementos o volúmenes añadidos que distorsionen la tipología original y los valores arquitectónicos y espaciales de la edificación. Cuando existan forjados de muy mala calidad (de rollizos y similares) y en mal estado de conservación podrían sustituirse éstos por otros resueltos con sistemas estructurales contemporáneos.

## DETALLE DE LA FINCA



# CATALOGO DE ELEMENTOS EN EL CONJUNTO HISTÓRICO - ARTÍSTICO DE JEREZ DE LA FRONTERA



## IDENTIFICACION

Denominación Histórica:  
 Antiguo Hospital de Mujeres Incurables.  
 CL VICARIO, Nº 12, (11403), JEREZ DE LA FRONTERA  
 Sector: 15      Manzana: 59328      Parcela: 07

## CARACTERÍSTICAS ARQUITECTÓNICAS

Cronología Predominante: s. XVIII  
 Cronología Singular:  
 Análisis Tipológico: Otros  
 Conservación Tipológica: Transformación histórica  
 Uso actual: Equipamiento público  
 Estado conserv.aparente: Bueno



## ANALISIS HISTÓRICO DESCRIPTIVO

Este edificio fue hasta 1840 hospital que asistía a mujeres incurables o contagiosas que no eran admitidas en el de la Sangre. Al exterior, el edificio presenta unas líneas sencillas, destacando en ellas la fachada de la iglesia, de vano recto coronado por una hornacina y rematado por un frontón curvo partido. Al interior, presenta líneas neoclásicas muy correctas y está distribuido a partir de un claustro cuadrangular de arcadas de medio punto. Al fondo de éste se abre una doble arcada sustentada por columnas de mármos con capiteles de pencas que originalmente se abría al campo.

**BIBLIOGRAFÍA** AAVV.: Jerez. Guía artística y monumental. Madrid: Sílex, 2004

## AFECCIONES DE LEGISLACION DE PATRIMONIO

**Bien afectado por la Ley 14/2007 del Patrimonio Histórico de Andalucía.**  
 Afectado por trazado del sistema defensivo:  
 Afectado por entorno de BIC:  
 Catalogación según legislación Patrimonio:

## DETERMINACIONES URBANÍSTICAS

Clasificación Suelo: Suelo Urbano  
 Calific.Urbanística: Equipamiento Público  
 Altura edificac. I:  II:  III:  IV:  V:  VI:  VII:   
 Grado Catalogac.: Interés Genérico  
 Interven.Admitida: Rehabilitación estricta  
 Interven.Fachada: Conservación Estricta  
 Color:  
 Protección Arqueol: Nivel III

## PRESCRIPCIONES DE CATALOGACIÓN E INTERVENCIÓN

Deberá mantenerse la estructura resistente, apariencia exterior y elementos comunes de circulación como escaleras principales y patios estructurantes con sus galerías que, como regla general, no podrán ser privatizados en la intervención. Se permite la redistribución de tabiquería sin modificar espacios conformados con techos de diseño singular y unitario. Deberán mantenerse siempre visibles las estructuras y elementos decorativos internos y externos originales, que revistan interés arquitectónico o histórico.

## DETALLE DE LA FINCA



# CATALOGO DE ELEMENTOS EN EL CONJUNTO HISTÓRICO - ARTÍSTICO DE JEREZ DE LA FRONTERA

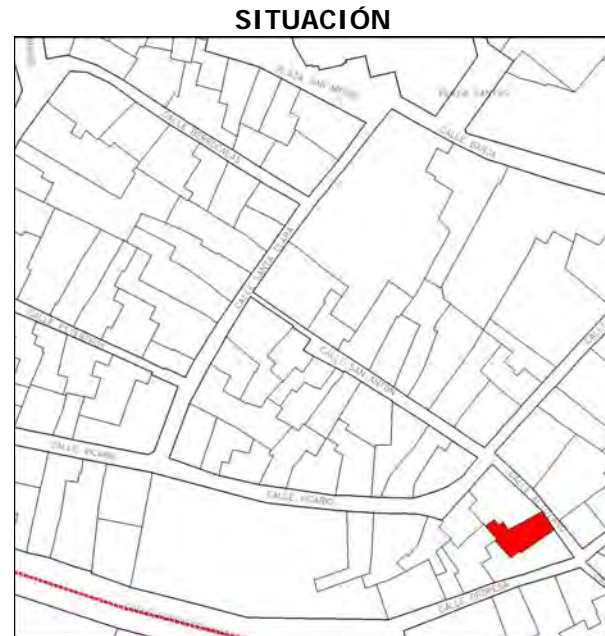


## IDENTIFICACION

Denominación Histórica:  
CL ALTOZANO, Nº 4, (11403), JEREZ DE LA FRONTERA  
CL ALTOZANO, Nº 4, (11403), JEREZ DE LA FRONTERA  
Sector: 15    Manzana: 59328    Parcela: 12

## CARACTERÍSTICAS ARQUITECTÓNICAS

Cronología Predominante: s. XIX  
Cronología Singular:  
Análisis Tipológico: Casa patio  
Conservación Tipológica: Sin datos  
Uso actual: Residencial  
Estado conserv.aparente: Bueno



## ANALISIS HISTÓRICO DESCRIPTIVO

## BIBLIOGRAFÍA

## AFECCIONES DE LEGISLACION DE PATRIMONIO

**Bien afectado por la Ley 14/2007 del Patrimonio Histórico de Andalucía.**  
Afectado por trazado del sistema defensivo:  
Afectado por entorno de BIC:  
Catalogación según legislación Patrimonio:



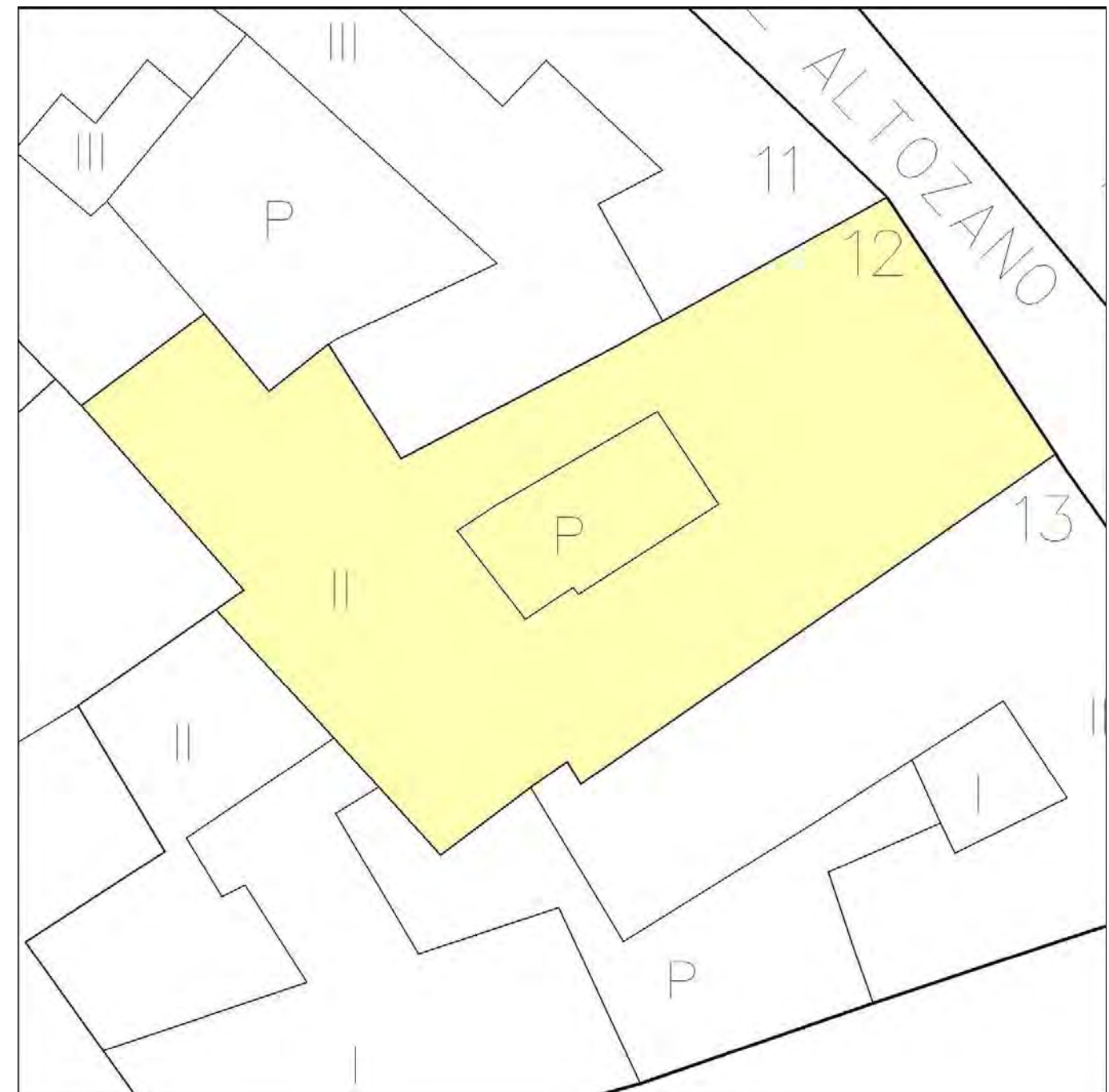
## DETERMINACIONES URBANÍSTICAS

Clasificación Suelo: Suelo Urbano  
Altura edificac. I:  II:  III:  IV:  V:  VI:  VII:   
Interven.Admitida: Rehabilitación parcial  
Color:  
Calific.Urbanística: Residencial y compatible  
Grado Catalogac.: Conservación Arquitectónica  
Interven.Fachada: Proyecto unitario de reforma  
Protección Arqueol: Nivel IV

## PRESCRIPCIONES DE CATALOGACIÓN E INTERVENCIÓN

Deberá mantenerse en todo lo posible la tipología estructural del edificio original en las crujeas, volúmenes, tipo de cubiertas y patios del mismo. Deberán eliminarse los elementos o volúmenes añadidos que distorsionen la tipología original y los valores arquitectónicos y espaciales de la edificación. Cuando existan forjados de muy mala calidad (de rollizos y similares) y en mal estado de conservación podrían sustituirse éstos por otros resueltos con sistemas estructurales contemporáneos.

## DETALLE DE LA FINCA



# CATALOGO DE ELEMENTOS EN EL CONJUNTO HISTÓRICO - ARTÍSTICO DE JEREZ DE LA FRONTERA

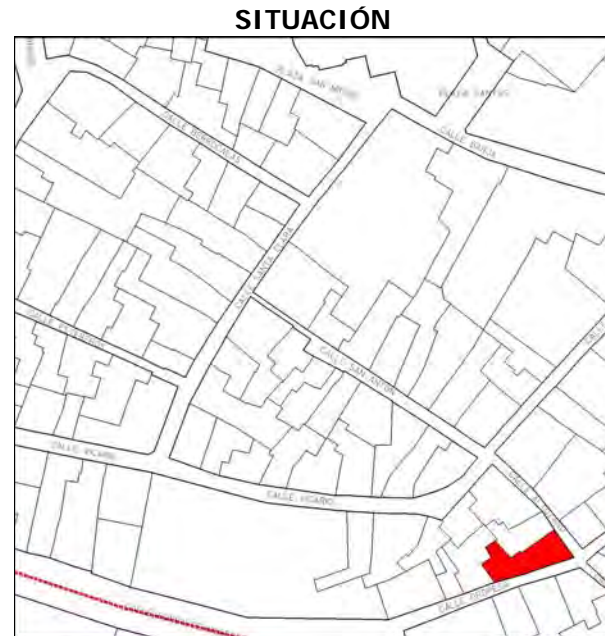


## IDENTIFICACION

Denominación Histórica:  
 CL ALTOZANO, Nº 6, (11403), JEREZ DE LA FRONTERA  
 CL ALTOZANO, Nº 6, (11403), JEREZ DE LA FRONTERA  
 Sector: 15    Manzana: 59328    Parcela: 13

## CARACTERÍSTICAS ARQUITECTÓNICAS

Cronología Predominante: s. XIX  
 Cronología Singular:  
 Análisis Tipológico: Casa patio  
 Conservación Tipológica: Transformación histórica  
 Uso actual: Residencial  
 Estado conserv.aparente: Bueno



## ANALISIS HISTÓRICO DESCRIPTIVO

## BIBLIOGRAFÍA

## AFECCIONES DE LEGISLACION DE PATRIMONIO

**Bien afectado por la Ley 14/2007 del Patrimonio Histórico de Andalucía.**  
 Afectado por trazado del sistema defensivo:  
 Afectado por entorno de BIC:  
 Catalogación según legislación Patrimonio:

## DETERMINACIONES URBANÍSTICAS

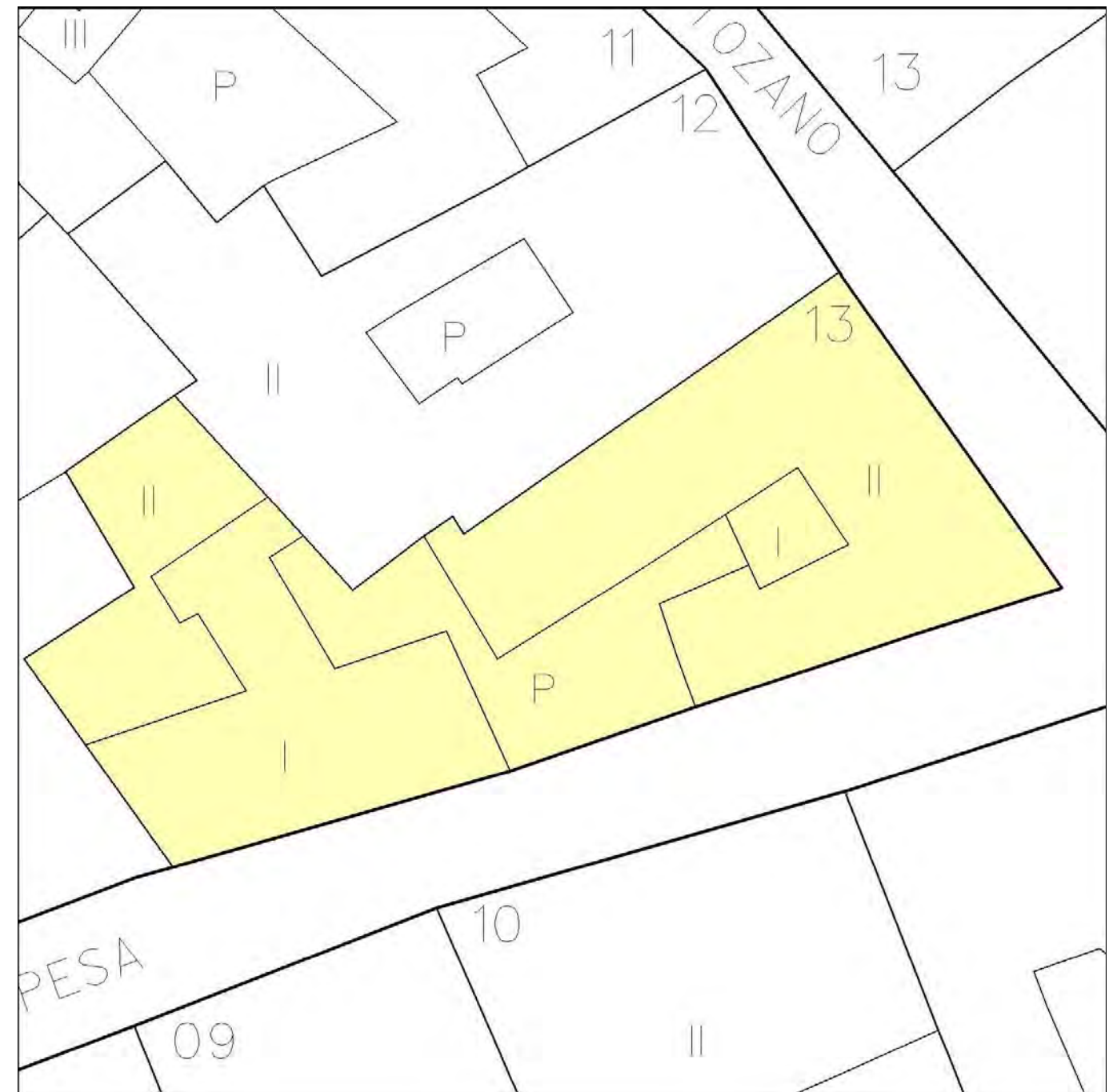
Clasificación Suelo: Suelo Urbano  
 Altura edificac. I:  II:  III:  IV:  V:  VI:  VII:   
 Interven.Admitida: Rehabilitación parcial  
 Color: Blanco  
 Calific.Urbanística: Residencial y compatible  
 Grado Catalogac.: Conservación Arquitectónica  
 Interven.Fachada: Proyecto unitario de reforma  
 Protección Arqueol: Nivel IV

## PRESCRIPCIONES DE CATALOGACIÓN E INTERVENCIÓN

Deberá mantenerse en todo lo posible la tipología estructural del edificio original en las crujiás, volúmenes, tipo de cubiertas y patios del mismo. Deberán eliminarse los elementos o volúmenes añadidos que distorsionen la tipología original y los valores arquitectónicos y espaciales de la edificación. Cuando existan forjados de muy mala calidad (de rollizos y similares) y en mal estado de conservación podrían sustituirse éstos por otros resueltos con sistemas estructurales contemporáneos.

Se contempla un aumento de volumen edificado, de acuerdo con lo contemplado en los planos de ordenación. La parte nueva de la edificación se compondrá adecuadamente con la fachada existente. Deberá eliminarse el aparato de aire acondicionado colocado en fachada.

## DETALLE DE LA FINCA



# CATALOGO DE ELEMENTOS EN EL CONJUNTO HISTÓRICO - ARTÍSTICO DE JEREZ DE LA FRONTERA



## SITUACIÓN



## IDENTIFICACION

Denominación Histórica:  
 CL SANTA CLARA, Nº 3, (11403), JEREZ DE LA FRONTERA  
 CL SANTA CLARA, Nº 3, (11403), JEREZ DE LA FRONTERA  
 Sector: 15 Manzana: 59335 Parcela: 01

## CARACTERÍSTICAS ARQUITECTÓNICAS

Cronología Predominante: s. XIX  
 Cronología Singular:  
 Análisis Tipológico: Casa patio  
 Conservación Tipológica:  
 Uso actual: Residencial  
 Estado conserv.aparente: Bueno

## ANALISIS HISTÓRICO DESCRIPTIVO

## BIBLIOGRAFÍA

## AFECCIONES DE LEGISLACION DE PATRIMONIO

**Bien afectado por la Ley 14/2007 del Patrimonio Histórico de Andalucía.**  
 Afectado por trazado del sistema defensivo:  
 Afectado por entorno de BIC:  
 Catalogación según legislación Patrimonio:

## DETERMINACIONES URBANÍSTICAS



Clasificación Suelo: Suelo Urbano  
 Calific.Urbanística: Residencial y compatible  
 Altura edificac. I:  II:  III:  IV:  V:  VI:  VII:   
 Grado Catalogac.: Conservación Arquitectónica  
 Interven.Admitida: Rehabilitación con reforma  
 Interven.Fachada: Conservación tipológica  
 Color:  
 Protección Arqueol: Nivel IV

## PRESCRIPCIONES DE CATALOGACIÓN E INTERVENCIÓN

Deberá mantenerse la apariencia exterior y elementos comunes de circulación como escaleras principales y patios estructurantes con sus galerías que, como regla general, no podrán ser privatizados en la intervención. Deberán eliminarse los elementos o volúmenes añadidos que distorsionen la tipología original y los valores arquitectónicos y espaciales de la edificación. Se permite la redistribución de tabiquería sin modificar espacios conformados con techos de diseño singular y unitario. Deberán mantenerse siempre visibles las estructuras y elementos decorativos internos y externos originales, que revistan interés arquitectónico o histórico.

Podrán reponerse elementos estructurales deteriorados repitiendo siempre los sistemas constructivos originales. Con carácter general se excluyen de este supuesto los muros de fábrica.

## DETALLE DE LA FINCA



# CATALOGO DE ELEMENTOS EN EL CONJUNTO HISTÓRICO - ARTÍSTICO DE JEREZ DE LA FRONTERA



## SITUACIÓN



## IDENTIFICACION

Denominación Histórica:  
 CL SAN ANTON, Nº 4, (11403), JEREZ DE LA FRONTERA  
 CL SAN ANTON, Nº 4, (11403), JEREZ DE LA FRONTERA  
 Sector: 15    Manzana: 59335    Parcela: 02

## CARACTERÍSTICAS ARQUITECTÓNICAS

Cronología Predominante: s. XIX  
 Cronología Singular:  
 Análisis Tipológico: Casa patio  
 Conservación Tipológica: Transformación histórica  
 Uso actual: Residencial  
 Estado conserv.aparente: Bueno

## ANALISIS HISTÓRICO DESCRIPTIVO

## BIBLIOGRAFÍA

## AFECCIONES DE LEGISLACION DE PATRIMONIO

**Bien afectado por la Ley 14/2007 del Patrimonio Histórico de Andalucía.**  
 Afectado por trazado del sistema defensivo:  
 Afectado por entorno de BIC:  
 Catalogación según legislación Patrimonio:


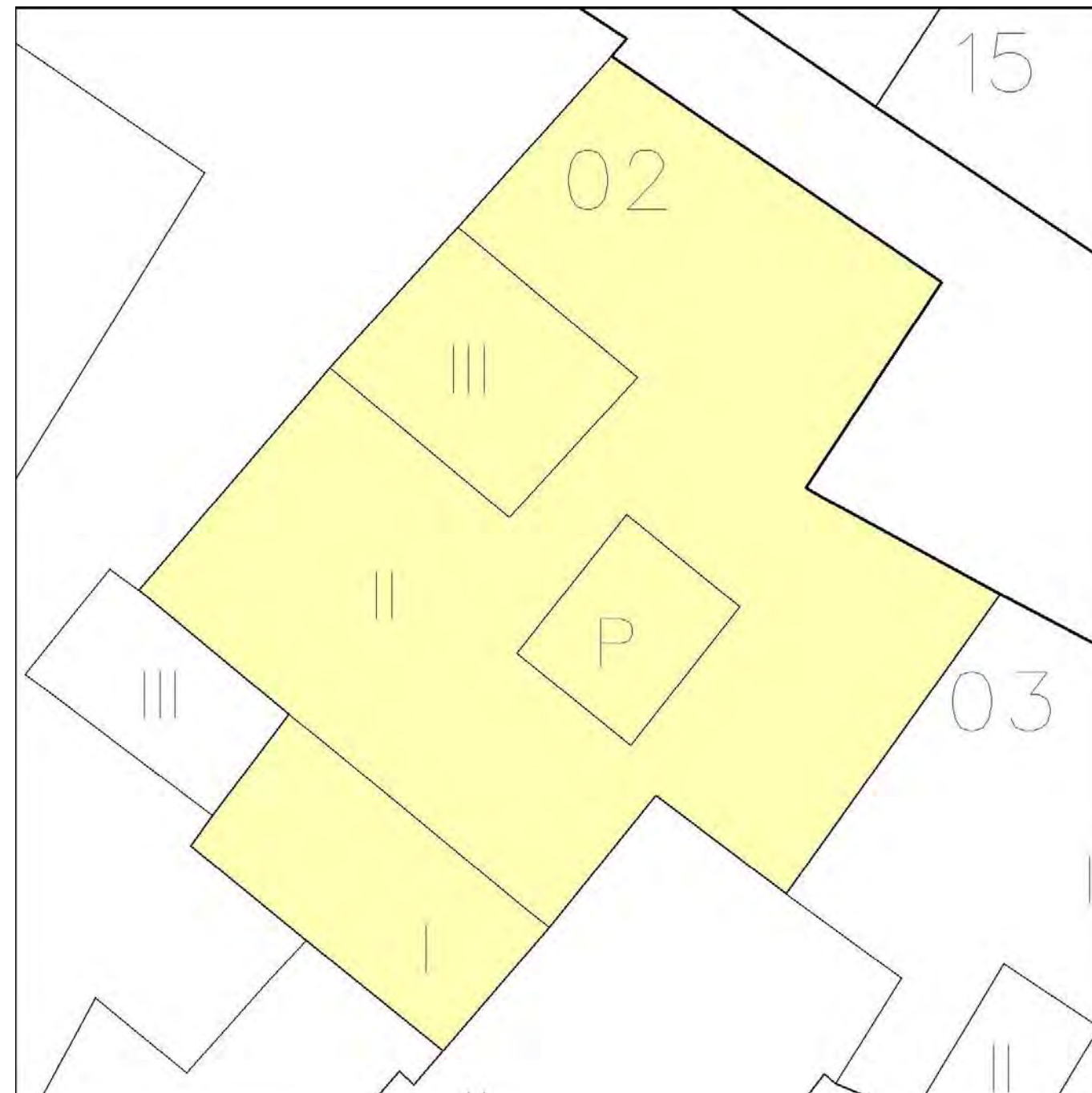
## DETERMINACIONES URBANÍSTICAS

Clasificación Suelo: Suelo Urbano  
 Calific.Urbanística: Residencial y compatible  
 Altura edificac. I:  II:  III:  IV:  V:  VI:  VII:   
 Grado Catalogac.: Conservación Arquitectónica  
 Interven.Admitida: Rehabilitación parcial  
 Interven.Fachada: Conservación tipológica  
 Color:  
 Protección Arqueol: Nivel IV

## PRESCRIPCIONES DE CATALOGACIÓN E INTERVENCIÓN

Deberá mantenerse en todo lo posible la tipología estructural del edificio original en las crujiás, volúmenes, tipo de cubiertas y patios del mismo. Deberán eliminarse los elementos o volúmenes añadidos que distorsionen la tipología original y los valores arquitectónicos y espaciales de la edificación. Cuando existan forjados de muy mala calidad (de rollizos y similares) y en mal estado de conservación podrían sustituirse éstos por otros resueltos con sistemas estructurales contemporáneos.

## DETALLE DE LA FINCA



# CATALOGO DE ELEMENTOS EN EL CONJUNTO HISTÓRICO - ARTÍSTICO DE JEREZ DE LA FRONTERA



## SITUACIÓN



## IDENTIFICACION

Denominación Histórica:  
 CL SAN ANTON, Nº 8, (11403), JEREZ DE LA FRONTERA  
 CL SAN ANTON, Nº 8, (11403), JEREZ DE LA FRONTERA  
 Sector: 15    Manzana: 59335    Parcela: 05

## CARACTERÍSTICAS ARQUITECTÓNICAS

Cronología Predominante: s. XIX  
 Cronología Singular:  
 Análisis Tipológico: Casa patio  
 Conservación Tipológica:  
 Uso actual: Residencial  
 Estado conserv.aparente: Bueno

## ANALISIS HISTÓRICO DESCRIPTIVO

## BIBLIOGRAFÍA

## AFECCIONES DE LEGISLACION DE PATRIMONIO

**Bien afectado por la Ley 14/2007 del Patrimonio Histórico de Andalucía.**  
 Afectado por trazado del sistema defensivo:  
 Afectado por entorno de BIC:  
 Catalogación según legislación Patrimonio:



## DETERMINACIONES URBANÍSTICAS

Clasificación Suelo: Suelo Urbano  
 Calific.Urbanística: Residencial y compatible  
 Altura edificac. I:  II:  III:  IV:  V:  VI:  VII:   
 Grado Catalogac.: Conservación Arquitectónica  
 Interven.Admitida: Rehabilitación parcial  
 Interven.Fachada: Conservación tipológica  
 Color:  
 Protección Arqueol: Nivel IV

## PRESCRIPCIONES DE CATALOGACIÓN E INTERVENCIÓN

Deberá mantenerse en todo lo posible la tipología estructural del edificio original en las crujiás, volúmenes, tipo de cubiertas y patios del mismo. Deberán eliminarse los elementos o volúmenes añadidos que distorsionen la tipología original y los valores arquitectónicos y espaciales de la edificación. Cuando existan forjados de muy mala calidad (de rollizos y similares) y en mal estado de conservación podrían sustituirse éstos por otros resueltos con sistemas estructurales contemporáneos.

## DETALLE DE LA FINCA



# CATALOGO DE ELEMENTOS EN EL CONJUNTO HISTÓRICO - ARTÍSTICO DE JEREZ DE LA FRONTERA



## SITUACIÓN



## IDENTIFICACION

Denominación Histórica:  
CL SAN ANTON, Nº 12, (11403), JEREZ DE LA FRONTERA  
CL SAN ANTON, Nº 12, (11403), JEREZ DE LA FRONTERA  
Sector: 15      Manzana: 59335      Parcela: 07

## CARACTERÍSTICAS ARQUITECTÓNICAS

Cronología Predominante: s. XIX  
Cronología Singular:  
Análisis Tipológico: Casa patio  
Conservación Tipológica:  
Uso actual: Residencial  
Estado conserv.aparente: Regular

## ANALISIS HISTÓRICO DESCRIPTIVO

## BIBLIOGRAFÍA

## AFECCIONES DE LEGISLACION DE PATRIMONIO

**Bien afectado por la Ley 14/2007 del Patrimonio Histórico de Andalucía.**  
Afectado por trazado del sistema defensivo:  
Afectado por entorno de BIC:  
Catalogación según legislación Patrimonio:

## DETERMINACIONES URBANÍSTICAS


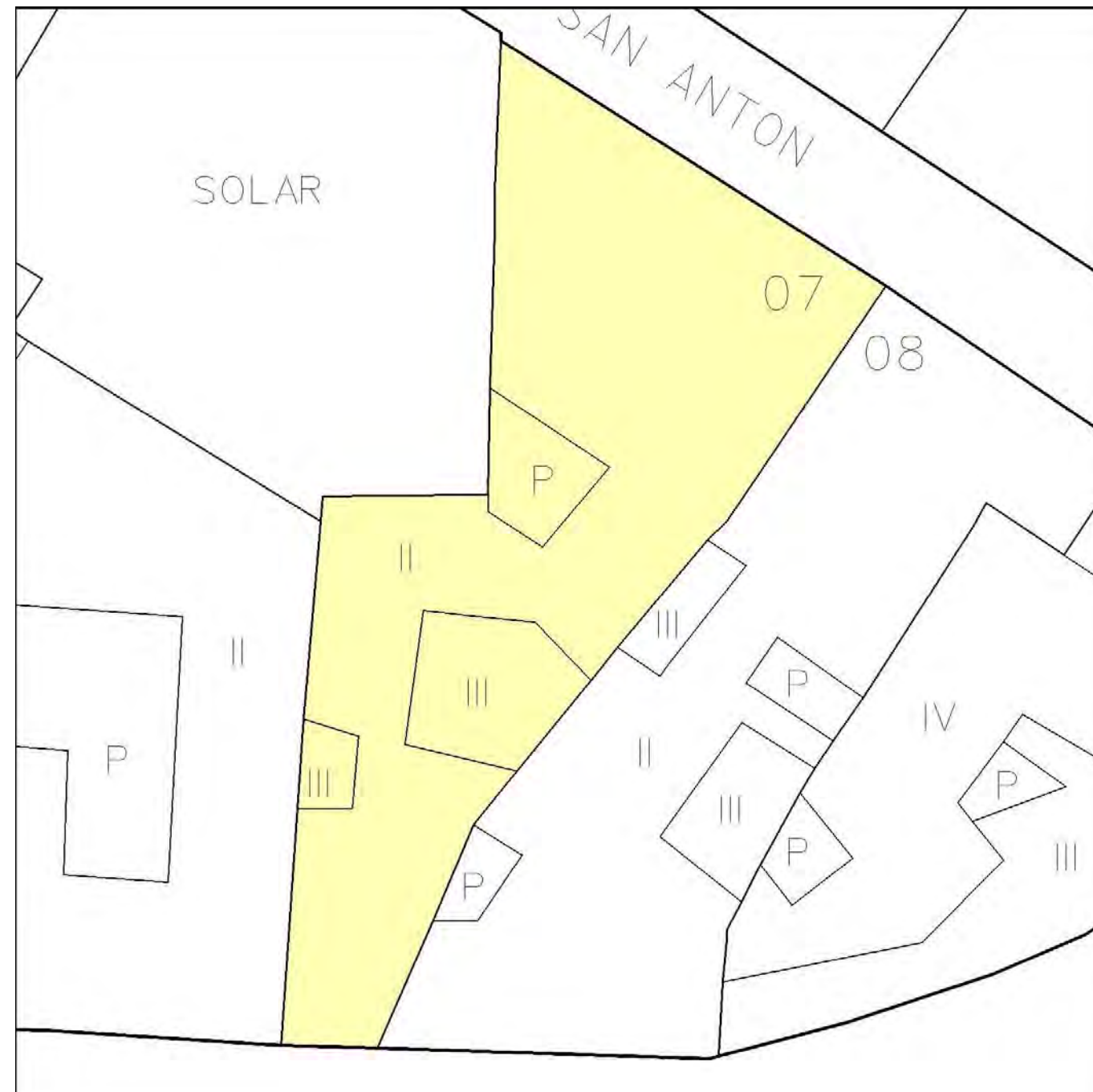
Clasificación Suelo: Suelo Urbano  
Altura edificac. I:  II:  III:  IV:  V:  VI:  VII:   
Interven.Admitida: Rehabilitación parcial  
Color:  
Calific.Urbanística: Residencial y compatible  
Grado Catalogac.: Conservación Arquitectónica  
Interven.Fachada: Conservación tipológica con recuperación formal  
Protección Arqueol: Nivel IV

## PRESCRIPCIONES DE CATALOGACIÓN E INTERVENCIÓN

Deberá mantenerse en todo lo posible la tipología estructural del edificio original en las crujiás, volúmenes, tipo de cubiertas y patios del mismo. Deberán eliminarse los elementos o volúmenes añadidos que distorsionen la tipología original y los valores arquitectónicos y espaciales de la edificación. Cuando existan forjados de muy mala calidad (de rollizos y similares) y en mal estado de conservación podrían sustituirse éstos por otros resueltos con sistemas estructurales contemporáneos.

Deberá eliminarse el tratamiento a la tirolesa de la planta baja de la fachada.

## DETALLE DE LA FINCA



# CATALOGO DE ELEMENTOS EN EL CONJUNTO HISTÓRICO - ARTÍSTICO DE JEREZ DE LA FRONTERA



## SITUACIÓN



## IDENTIFICACION

Denominación Histórica:  
 CL SAN ANTON, Nº 14, (11403), JEREZ DE LA FRONTERA  
 CL SAN ANTON, Nº 14, (11403), JEREZ DE LA FRONTERA  
 Sector: 15      Manzana: 59335      Parcela: 08

## CARACTERÍSTICAS ARQUITECTÓNICAS

Cronología Predominante: s. XIX  
 Cronología Singular:  
 Análisis Tipológico: Casa patio  
 Conservación Tipológica:  
 Uso actual: Sin uso  
 Estado conserv.aparente: Rehabilit

## ANALISIS HISTÓRICO DESCRIPTIVO

## BIBLIOGRAFÍA

## AFECCIONES DE LEGISLACION DE PATRIMONIO

**Bien afectado por la Ley 14/2007 del Patrimonio Histórico de Andalucía.**  
 Afectado por trazado del sistema defensivo:  
 Afectado por entorno de BIC:  
 Catalogación según legislación Patrimonio:

## DETERMINACIONES URBANÍSTICAS

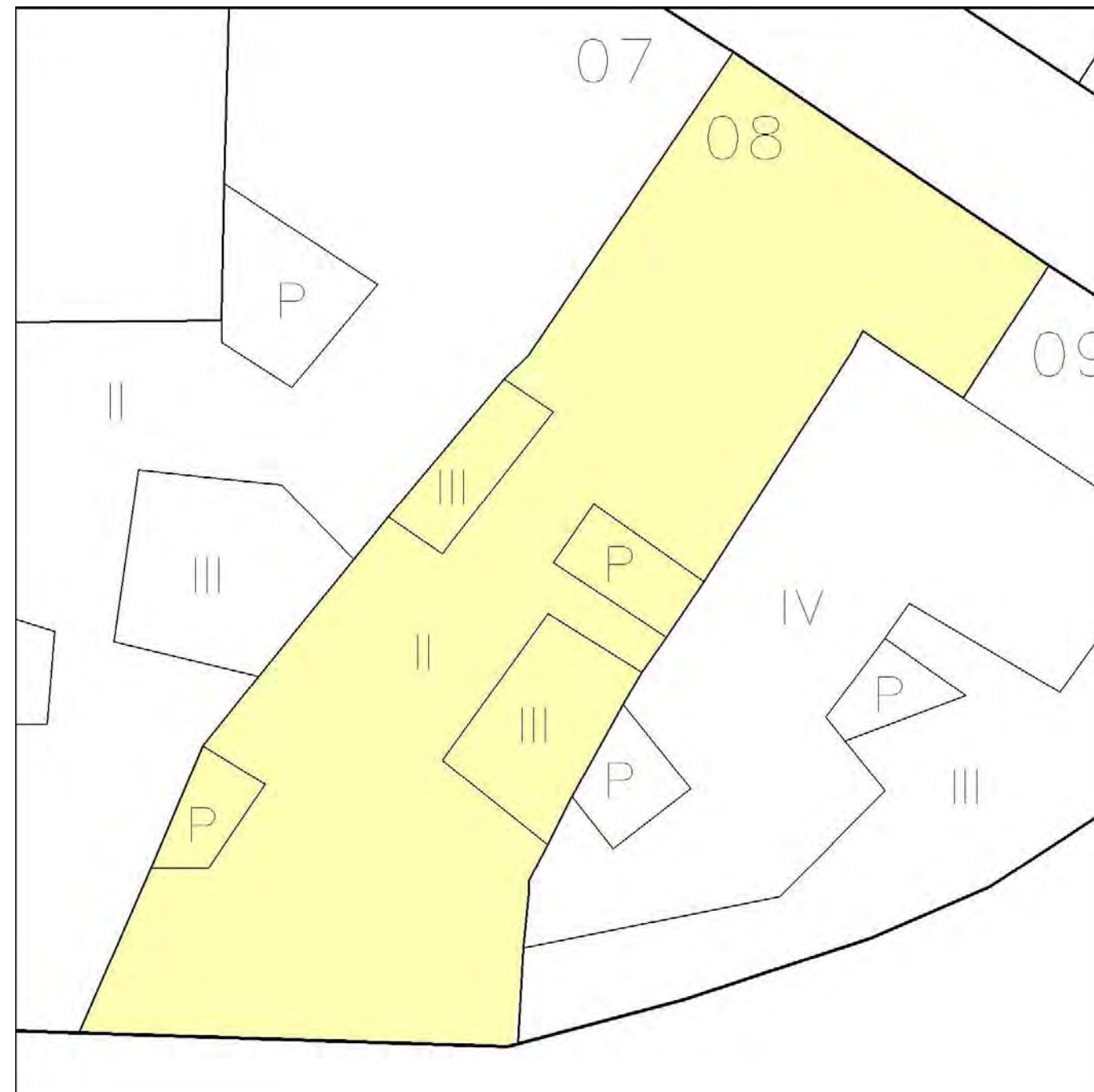
Clasificación Suelo: Suelo Urbano  
 Calific.Urbanística: Residencial y compatible  
 Altura edificac. I:  II:  III:  IV:  V:  VI:  VII:   
 Grado Catalogac.: Conservación Arquitectónica  
 Interven.Admitida: Rehabilitación con reforma  
 Interven.Fachada: Conservación tipológica  
 Color:  
 Protección Arqueol: Nivel IV

## PRESCRIPCIONES DE CATALOGACIÓN E INTERVENCIÓN

Deberá mantenerse la apariencia exterior y elementos comunes de circulación como escaleras principales y patios estructurantes con sus galerías que, como regla general, no podrán ser privatizados en la intervención. Deberán eliminarse los elementos o volúmenes añadidos que distorsionen la tipología original y los valores arquitectónicos y espaciales de la edificación. Se permite la redistribución de tabiquería sin modificar espacios conformados con techos de diseño singular y unitario. Deberán mantenerse siempre visibles las estructuras y elementos decorativos internos y externos originales, que revistan interés arquitectónico o histórico.

Podrán reponerse elementos estructurales deteriorados repitiendo siempre los sistemas constructivos originales. Con carácter general se excluyen de este supuesto los muros de fábrica.

## DETALLE DE LA FINCA



# CATALOGO DE ELEMENTOS EN EL CONJUNTO HISTÓRICO - ARTÍSTICO DE JEREZ DE LA FRONTERA



## IDENTIFICACION

Denominación Histórica:  
CL VICARIO, Nº 19, (11403), JEREZ DE LA FRONTERA  
CL VICARIO, Nº 19, (11403), JEREZ DE LA FRONTERA  
Sector: 15      Manzana: 59335      Parcela: 11

## CARACTERÍSTICAS ARQUITECTÓNICAS

Cronología Predominante: Tradicional  
Cronología Singular:  
Análisis Tipológico: Casa patio con anexos  
Conservación Tipológica:  
Uso actual: Residencial  
Estado conserv.aparente: Bueno

## SITUACIÓN



## ANALISIS HISTÓRICO DESCRIPTIVO

## BIBLIOGRAFÍA

## AFECCIONES DE LEGISLACION DE PATRIMONIO

**Bien afectado por la Ley 14/2007 del Patrimonio Histórico de Andalucía.**  
Afectado por trazado del sistema defensivo:  
Afectado por entorno de BIC:  
Catalogación según legislación Patrimonio:


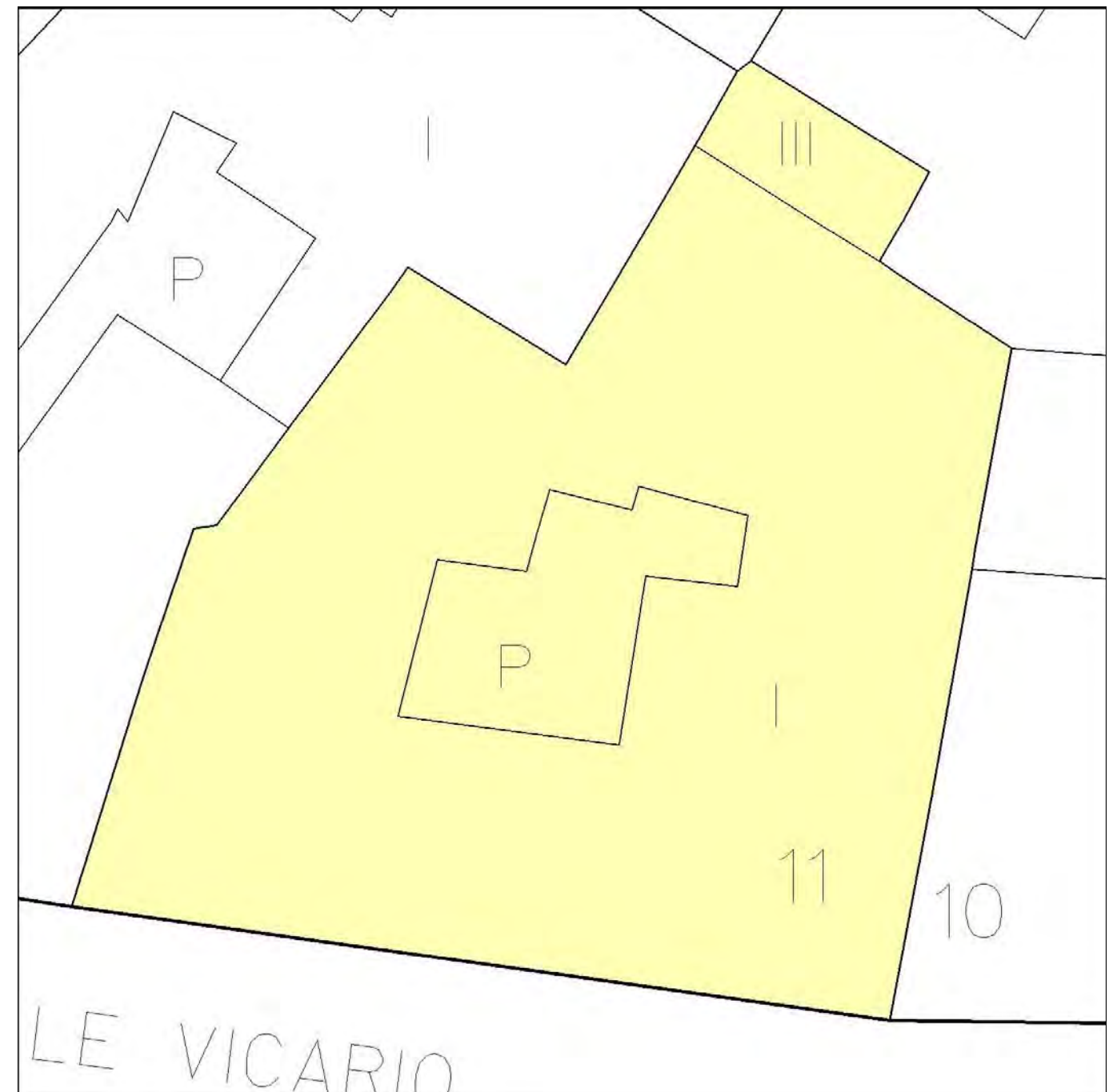
## DETERMINACIONES URBANÍSTICAS

Clasificación Suelo: Suelo Urbano  
Altura edificac. I:  II:  III:  IV:  V:  VI:  VII:   
Interven.Admitida: Rehabilitación parcial  
Color:  
Calific.Urbanística: Residencial y compatible  
Grado Catalogac.: Conservación Arquitectónica  
Interven.Fachada: Conservación tipológica  
Protección Arqueol: Nivel IV

## PRESCRIPCIONES DE CATALOGACIÓN E INTERVENCIÓN

Deberá mantenerse en todo lo posible la tipología estructural del edificio original en las crujeas, volúmenes, tipo de cubiertas y patios del mismo. Deberán eliminarse los elementos o volúmenes añadidos que distorsionen la tipología original y los valores arquitectónicos y espaciales de la edificación. Cuando existan forjados de muy mala calidad (de rollizos y similares) y en mal estado de conservación podrían sustituirse éstos por otros resueltos con sistemas estructurales contemporáneos.

## DETALLE DE LA FINCA



# CATALOGO DE ELEMENTOS EN EL CONJUNTO HISTÓRICO - ARTÍSTICO DE JEREZ DE LA FRONTERA

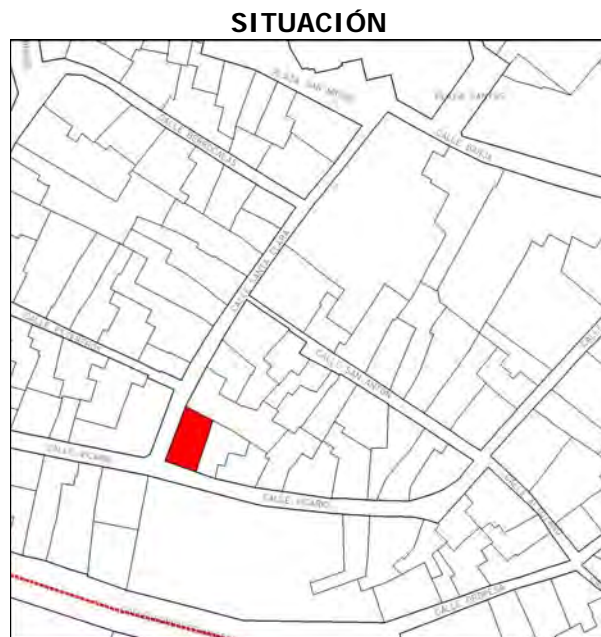


## IDENTIFICACION

Denominación Histórica:  
 CL VICARIO, Nº 13 D, (11403), JEREZ DE LA FRONTERA  
 CL VICARIO, Nº 13 D, (11403), JEREZ DE LA FRONTERA  
 Sector: 15    Manzana: 59335    Parcela: 15

## CARACTERÍSTICAS ARQUITECTÓNICAS

Cronología Predominante: s. XIX  
 Cronología Singular:  
 Análisis Tipológico: Casa patio  
 Conservación Tipológica:  
 Uso actual: Residencial  
 Estado conserv.aparente: Bueno



## ANALISIS HISTÓRICO DESCRIPTIVO

## BIBLIOGRAFÍA

## AFECCIONES DE LEGISLACION DE PATRIMONIO

**Bien afectado por la Ley 14/2007 del Patrimonio Histórico de Andalucía.**  
 Afectado por trazado del sistema defensivo:  
 Afectado por entorno de BIC:  
 Catalogación según legislación Patrimonio:

## DETERMINACIONES URBANÍSTICAS

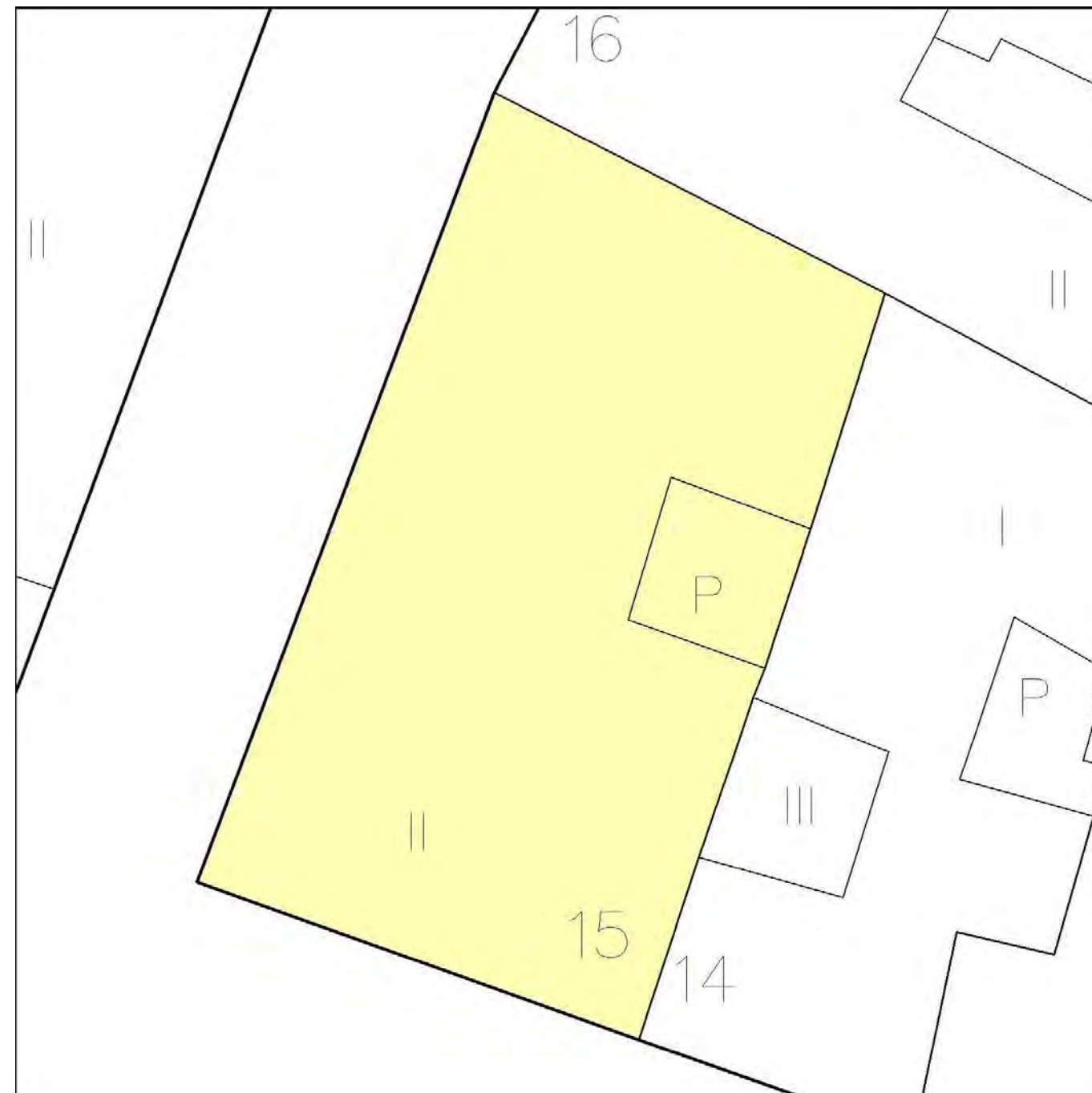
Clasificación Suelo: Suelo Urbano  
 Calific.Urbanística: Residencial y compatible  
 Altura edificac. I:  II:  III:  IV:  V:  VI:  VII:   
 Grado Catalogac.: Conservación Arquitectónica  
 Interven.Admitida: Rehabilitación con reforma  
 Interven.Fachada: Conservación tipológica con recuperación formal  
 Color:  
 Protección Arqueol: Nivel IV

## PRESCRIPCIONES DE CATALOGACIÓN E INTERVENCIÓN

Deberá mantenerse la apariencia exterior y elementos comunes de circulación como escaleras principales y patios estructurantes con sus galerías que, como regla general, no podrán ser privatizados en la intervención. Deberán eliminarse los elementos o volúmenes añadidos que distorsionen la tipología original y los valores arquitectónicos y espaciales de la edificación. Se permite la redistribución de tabiquería sin modificar espacios conformados con techos de diseño singular y unitario. Deberán mantenerse siempre visibles las estructuras y elementos decorativos internos y externos originales, que revistan interés arquitectónico o histórico.

Podrán reponerse elementos estructurales deteriorados repitiendo siempre los sistemas constructivos originales. Con carácter general se excluyen de este supuesto los muros de fábrica.

## DETALLE DE LA FINCA



# CATALOGO DE ELEMENTOS EN EL CONJUNTO HISTÓRICO - ARTÍSTICO DE JEREZ DE LA FRONTERA

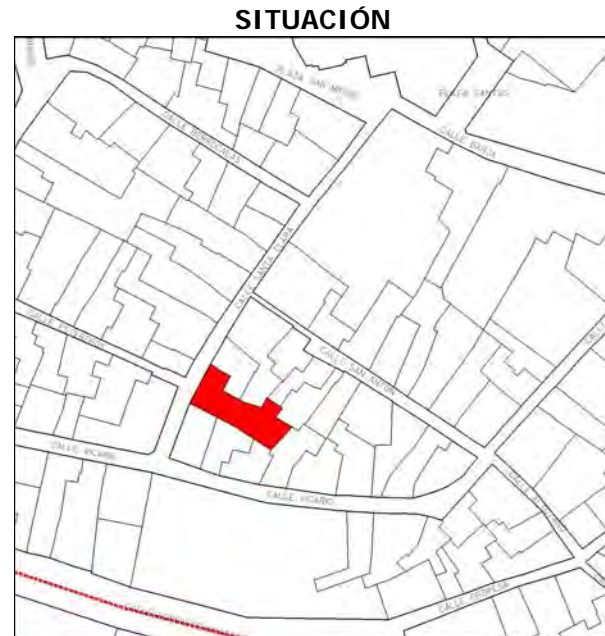


## IDENTIFICACION

Denominación Histórica:  
 CL SANTA CLARA, Nº 7, (11403), JEREZ DE LA FRONTERA  
 CL SANTA CLARA, Nº 7, (11403), JEREZ DE LA FRONTERA  
 Sector: 15      Manzana: 59335      Parcela: 16

## CARACTERÍSTICAS ARQUITECTÓNICAS

Cronología Predominante: s. XVIII  
 Cronología Singular:  
 Análisis Tipológico: Casa patio  
 Conservación Tipológica:  
 Uso actual: Residencial  
 Estado conserv.aparente: Bueno



SITUACIÓN

## ANALISIS HISTÓRICO DESCRIPTIVO

Construcción popular que se organiza en torno a un patio rectangular adosado a medianera. La fachada de dos plantas y tres vanos se organiza de una forma totalmente canónica y simétrica. Portada plana central con balcón superior y el resto de los hucos con cierros.

## BIBLIOGRAFÍA

## AFECCIONES DE LEGISLACION DE PATRIMONIO

**Bien afectado por la Ley 14/2007 del Patrimonio Histórico de Andalucía.**  
 Afectado por trazado del sistema defensivo:  
 Afectado por entorno de BIC:  
 Catalogación según legislación Patrimonio:

## DETERMINACIONES URBANÍSTICAS

Clasificación Suelo: Suelo Urbano  
 Calific.Urbanística: Residencial y compatible  
 Altura edificac. I:  II:  III:  IV:  V:  VI:  VII:   
 Grado Catalogac.: Interés Genérico  
 Interven.Admitida: Rehabilitación con reforma  
 Interven.Fachada: Conservación Estricta  
 Color:  
 Protección Arqueol: Nivel III

## PRESCRIPCIONES DE CATALOGACIÓN E INTERVENCIÓN

Deberá mantenerse la apariencia exterior y elementos comunes de circulación como escaleras principales y patios estructurantes con sus galerías que, como regla general, no podrán ser privatizados en la intervención. Deberán eliminarse los elementos o volúmenes añadidos que distorsionen la tipología original y los valores arquitectónicos y espaciales de la edificación. Se permite la redistribución de tabiquería sin modificar espacios conformados con techos de diseño singular y unitario. Deberán mantenerse siempre visibles las estructuras y elementos decorativos internos y externos originales, que revistan interés arquitectónico o histórico.

Podrán reponerse elementos estructurales deteriorados repitiendo siempre los sistemas constructivos originales. Con carácter general se excluyen de este supuesto los muros de fábrica.

## DETALLE DE LA FINCA



# CATALOGO DE ELEMENTOS EN EL CONJUNTO HISTÓRICO - ARTÍSTICO DE JEREZ DE LA FRONTERA



## SITUACIÓN



## IDENTIFICACION

Denominación Histórica:  
CL SANTA CLARA, Nº 5, (11403), JEREZ DE LA FRONTERA  
CL SANTA CLARA, Nº 5, (11403), JEREZ DE LA FRONTERA  
Sector: 15      Manzana: 59335      Parcela: 17

## CARACTERÍSTICAS ARQUITECTÓNICAS

Cronología Predominante: s. XIX  
Cronología Singular:  
Análisis Tipológico: Casa patio  
Conservación Tipológica:  
Uso actual: Residencial  
Estado conserv.aparente: Bueno

## ANALISIS HISTÓRICO DESCRIPTIVO

## BIBLIOGRAFÍA

## AFECCIONES DE LEGISLACION DE PATRIMONIO

**Bien afectado por la Ley 14/2007 del Patrimonio Histórico de Andalucía.**  
Afectado por trazado del sistema defensivo:  
Afectado por entorno de BIC:  
Catalogación según legislación Patrimonio:


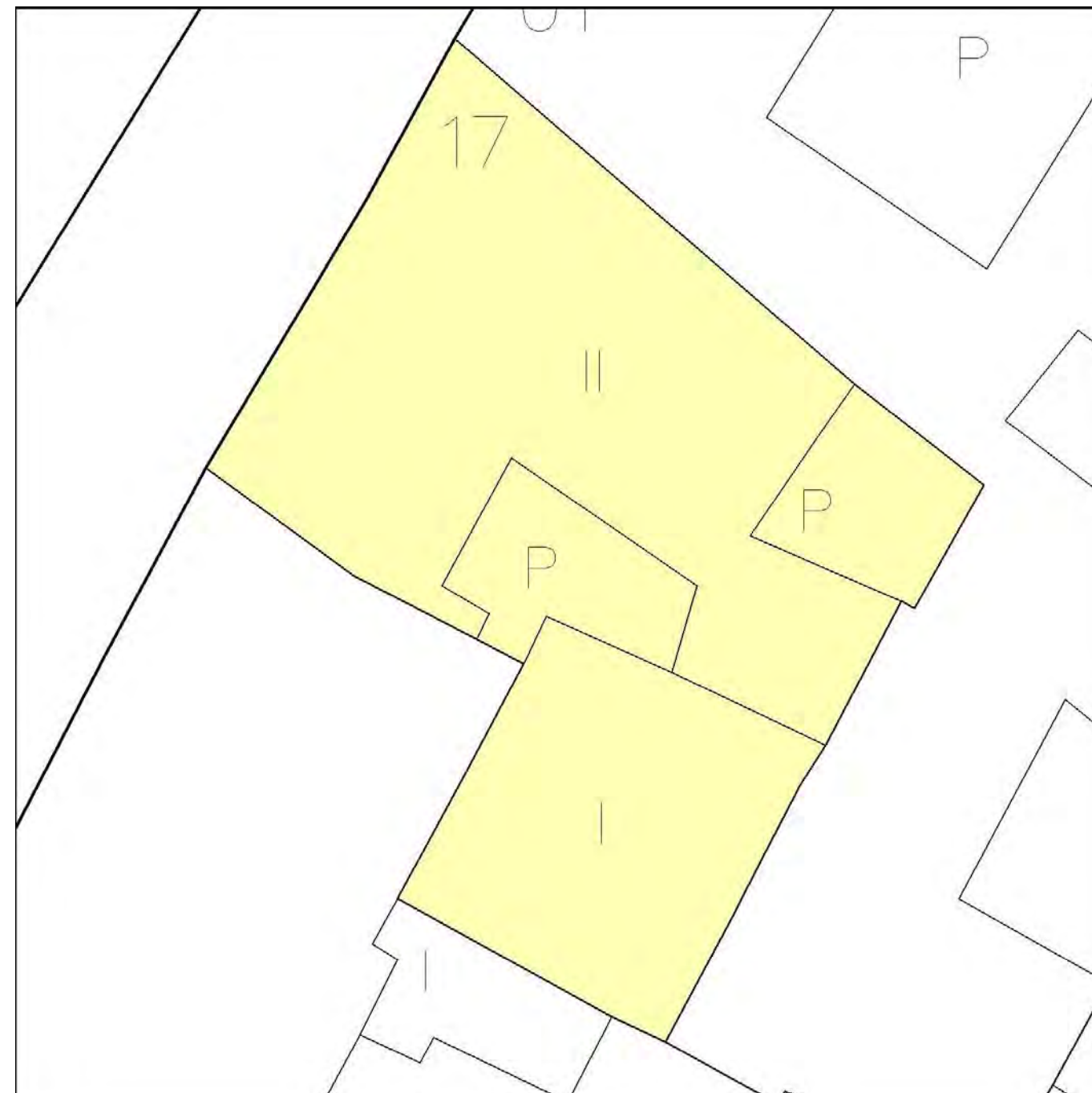
## DETERMINACIONES URBANÍSTICAS

Clasificación Suelo: Suelo Urbano  
Altura edificac. I:  II:  III:  IV:  V:  VI:  VII:   
Interven.Admitida: Rehabilitación parcial  
Color:  
Calific.Urbanística: Residencial y compatible  
Grado Catalogac.: Conservación Arquitectónica  
Interven.Fachada: Proyecto unitario de reforma  
Protección Arqueol: Nivel IV

## PRESCRIPCIONES DE CATALOGACIÓN E INTERVENCIÓN

Deberá mantenerse en todo lo posible la tipología estructural del edificio original en las crujeas, volúmenes, tipo de cubiertas y patios del mismo. Deberán eliminarse los elementos o volúmenes añadidos que distorsionen la tipología original y los valores arquitectónicos y espaciales de la edificación. Cuando existan forjados de muy mala calidad (de rollizos y similares) y en mal estado de conservación podrían sustituirse éstos por otros resueltos con sistemas estructurales contemporáneos.

## DETALLE DE LA FINCA



# CATALOGO DE ELEMENTOS EN EL CONJUNTO HISTÓRICO - ARTÍSTICO DE JEREZ DE LA FRONTERA



## IDENTIFICACION

Denominación Histórica:  
 CL GUARNIDOS, Nº 5, (11403), JEREZ DE LA FRONTERA  
 CL GUARNIDOS, Nº 5, (11403), JEREZ DE LA FRONTERA  
 Sector: 15      Manzana: 59338      Parcela: 01

## CARACTERÍSTICAS ARQUITECTÓNICAS

Cronología Predominante: s. XIX  
 Cronología Singular:  
 Análisis Tipológico: Casa patio  
 Conservación Tipológica:  
 Uso actual: Residencial y comercial  
 Estado conserv.aparente: Bueno

## SITUACIÓN



## ANALISIS HISTÓRICO DESCRIPTIVO

## BIBLIOGRAFÍA

## AFECCIONES DE LEGISLACION DE PATRIMONIO

**Bien afectado por la Ley 14/2007 del Patrimonio Histórico de Andalucía.**  
 Afectado por trazado del sistema defensivo:  
 Afectado por entorno de BIC:  
 Catalogación según legislación Patrimonio:

## DETERMINACIONES URBANÍSTICAS

Clasificación Suelo: Suelo Urbano  
 Altura edificac. I:  II:  III:  IV:  V:  VI:  VII:   
 Interven.Admitida: Rehabilitación con reforma  
 Color:  
 Calific.Urbanística: Residencial y compatible  
 Grado Catalogac.: Conservación Arquitectónica  
 Interven.Fachada: Conservación tipológica con reforma P. B.  
 Protección Arqueol: Nivel III


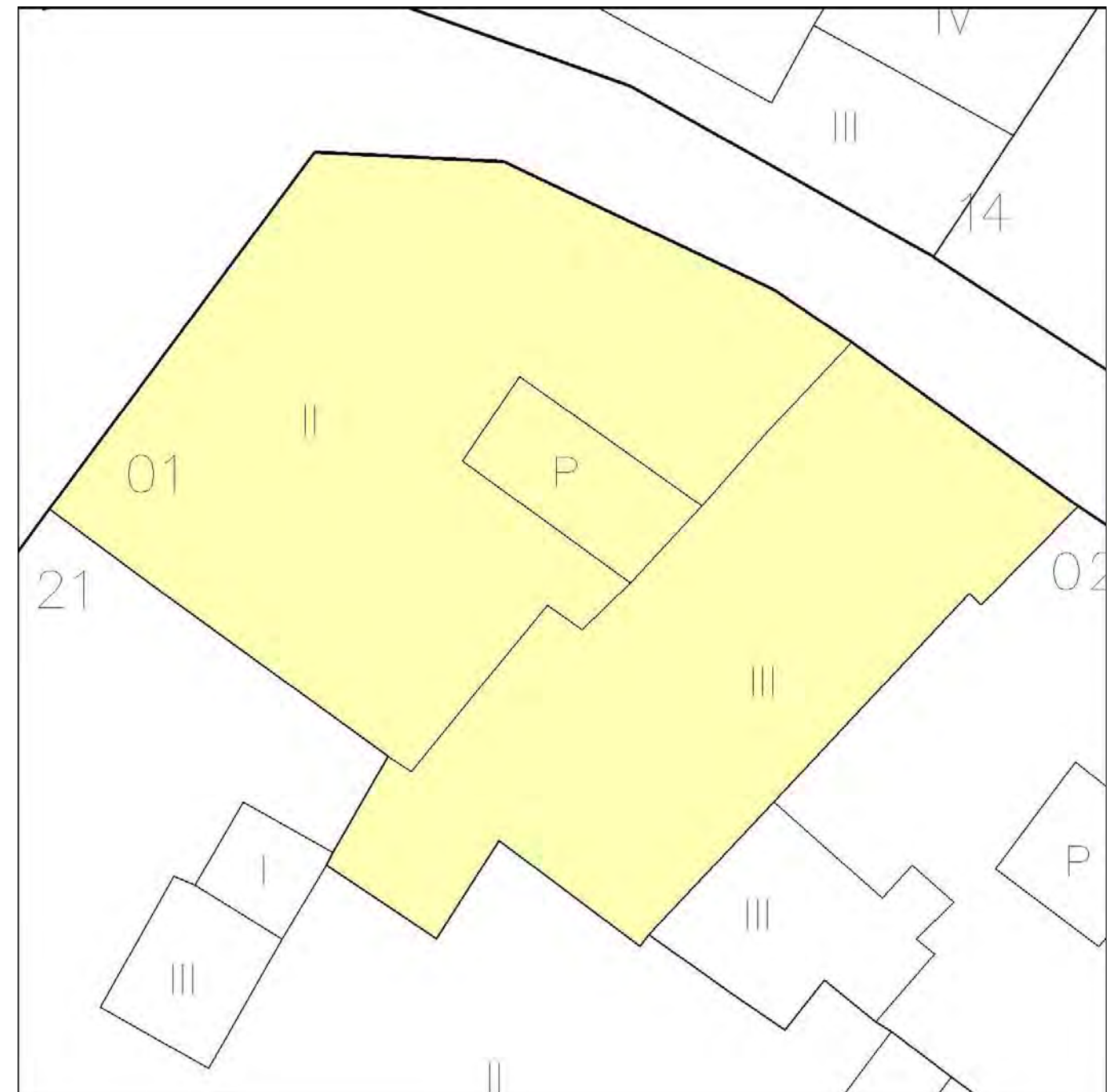
## PRESCRIPCIONES DE CATALOGACIÓN E INTERVENCIÓN

Deberá mantenerse la apariencia exterior y elementos comunes de circulación como escaleras principales y patios estructurantes con sus galerías que, como regla general, no podrán ser privatizados en la intervención. Deberán eliminarse los elementos o volúmenes añadidos que distorsionen la tipología original y los valores arquitectónicos y espaciales de la edificación. Se permite la redistribución de tabiquería sin modificar espacios conformados con techos de diseño singular y unitario. Deberán mantenerse siempre visibles las estructuras y elementos decorativos internos y externos originales, que revistan interés arquitectónico o histórico.

Podrán reponerse elementos estructurales deteriorados repitiendo siempre los sistemas constructivos originales. Con carácter general se excluyen de este supuesto los muros de fábrica.

Se admite el ensanche de un hueco de planta baja para acceso a cochera. La propuesta se ajustará y compondrá perfectamente con el resto de la fachada mediante proyecto arquitectónico cuya ejecución requerirá licencia de obra mayor. Deberá eliminarse el aparato de aire acondicionado empotrado en fachada.

## DETALLE DE LA FINCA



# CATALOGO DE ELEMENTOS EN EL CONJUNTO HISTÓRICO - ARTÍSTICO DE JEREZ DE LA FRONTERA



## IDENTIFICACION

Denominación Histórica:  
CL BERROCALAS, Nº 4, (11403), JEREZ DE LA FRONTERA  
CL BERROCALAS, Nº 4, (11403), JEREZ DE LA FRONTERA  
Sector: 15      Manzana: 59338      Parcela: 02

## CARACTERÍSTICAS ARQUITECTÓNICAS

Cronología Predominante: s. XVIII  
Cronología Singular:  
Análisis Tipológico: Casa patio  
Conservación Tipológica:  
Uso actual: Residencial  
Estado conserv.aparente: Bueno

## ANALISIS HISTÓRICO DESCRIPTIVO

## BIBLIOGRAFÍA

## AFECCIONES DE LEGISLACION DE PATRIMONIO

**Bien afectado por la Ley 14/2007 del Patrimonio Histórico de Andalucía.**  
Afectado por trazado del sistema defensivo:  
Afectado por entorno de BIC:  
Catalogación según legislación Patrimonio:

## DETERMINACIONES URBANÍSTICAS

Clasificación Suelo: Suelo Urbano  
Altura edificac. I:  II:  III:  IV:  V:  VI:  VII:   
Interven.Admitida: Rehabilitación con reforma  
Color:  
Calific.Urbanística: Residencial y compatible  
Grado Catalogac.: Interés Genérico  
Interven.Fachada: Proyecto unitario de reforma  
Protección Arqueol: Nivel III

## PRESCRIPCIONES DE CATALOGACIÓN E INTERVENCIÓN

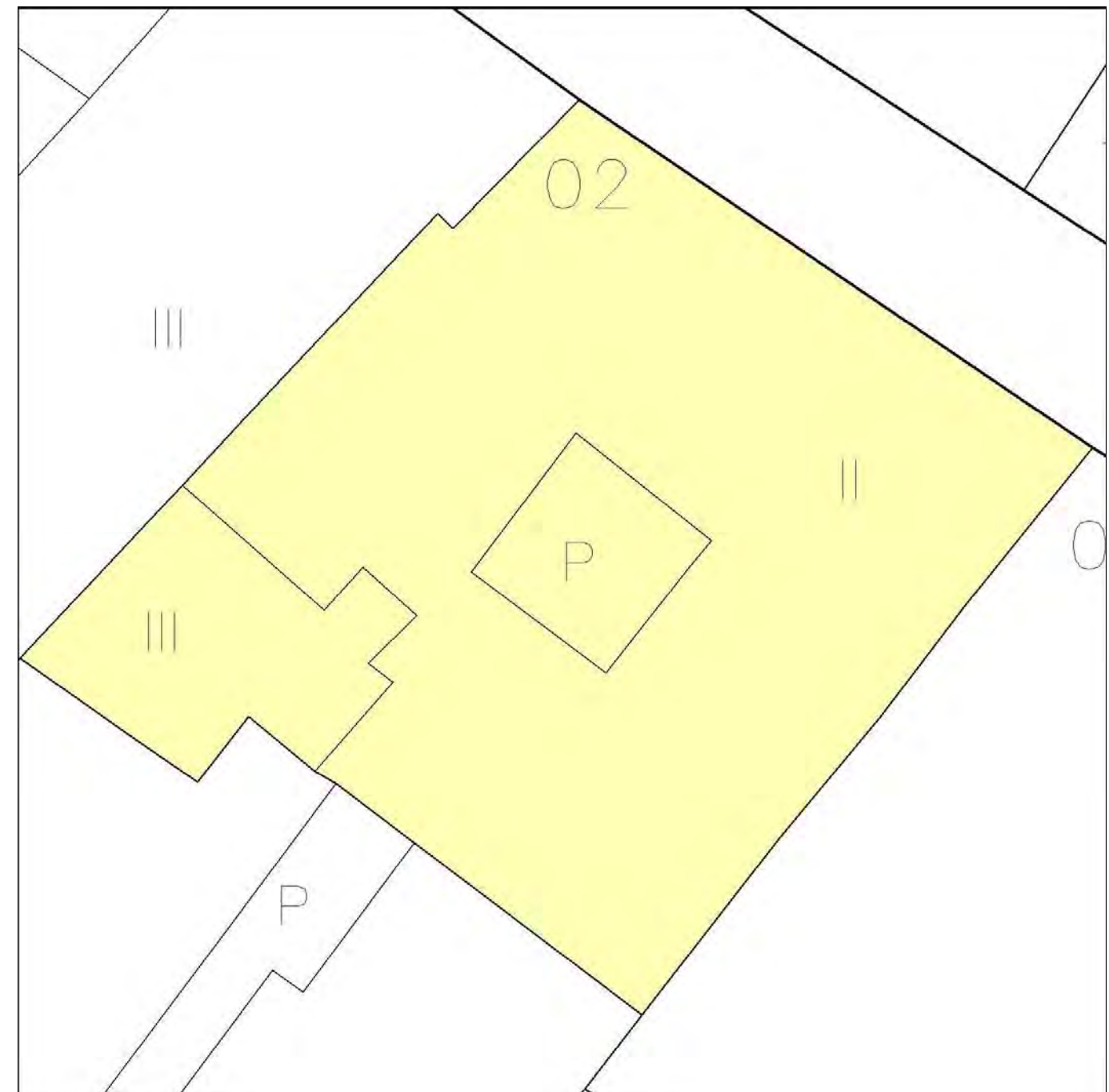
Deberá mantenerse la apariencia exterior y elementos comunes de circulación como escaleras principales y patios estructurantes con sus galerías que, como regla general, no podrán ser privatizados en la intervención. Deberán eliminarse los elementos o volúmenes añadidos que distorsionen la tipología original y los valores arquitectónicos y espaciales de la edificación. Se permite la redistribución de tabiquería sin modificar espacios conformados con techos de diseño singular y unitario. Deberán mantenerse siempre visibles las estructuras y elementos decorativos internos y externos originales, que revistan interés arquitectónico o histórico.

Podrán reponerse elementos estructurales deteriorados repitiendo siempre los sistemas constructivos originales. Con carácter general se excluyen de este supuesto los muros de fábrica.

## SITUACIÓN



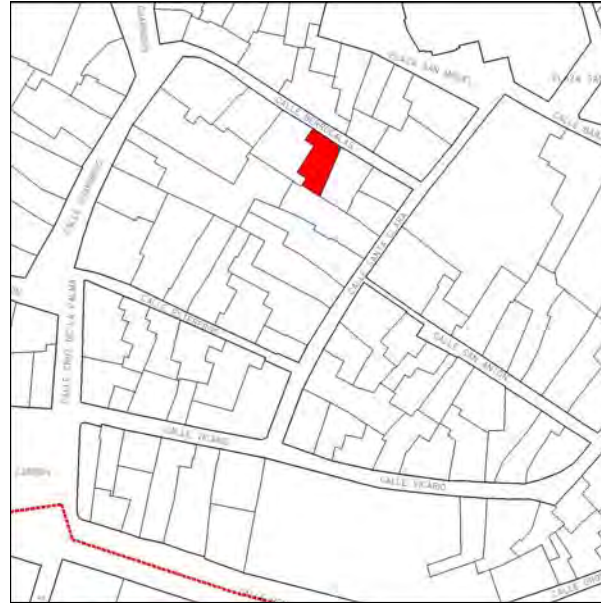
## DETALLE DE LA FINCA



# CATALOGO DE ELEMENTOS EN EL CONJUNTO HISTÓRICO - ARTÍSTICO DE JEREZ DE LA FRONTERA



## SITUACIÓN



## IDENTIFICACION

Denominación Histórica:  
 CL BERROCALAS, Nº 8, (11403), JEREZ DE LA FRONTERA  
 CL BERROCALAS, Nº 8, (11403), JEREZ DE LA FRONTERA  
 Sector: 15      Manzana: 59338      Parcela: 04

## CARACTERÍSTICAS ARQUITECTÓNICAS

Cronología Predominante: s. XIX  
 Cronología Singular:  
 Análisis Tipológico: Casa patio  
 Conservación Tipológica: Transformación histórica  
 Uso actual: Sin uso  
 Estado conserv.aparente: Rehabilit

## ANALISIS HISTÓRICO DESCRIPTIVO

## BIBLIOGRAFÍA

## AFECCIONES DE LEGISLACION DE PATRIMONIO

**Bien afectado por la Ley 14/2007 del Patrimonio Histórico de Andalucía.**  
 Afectado por trazado del sistema defensivo:  
 Afectado por entorno de BIC:  
 Catalogación según legislación Patrimonio:


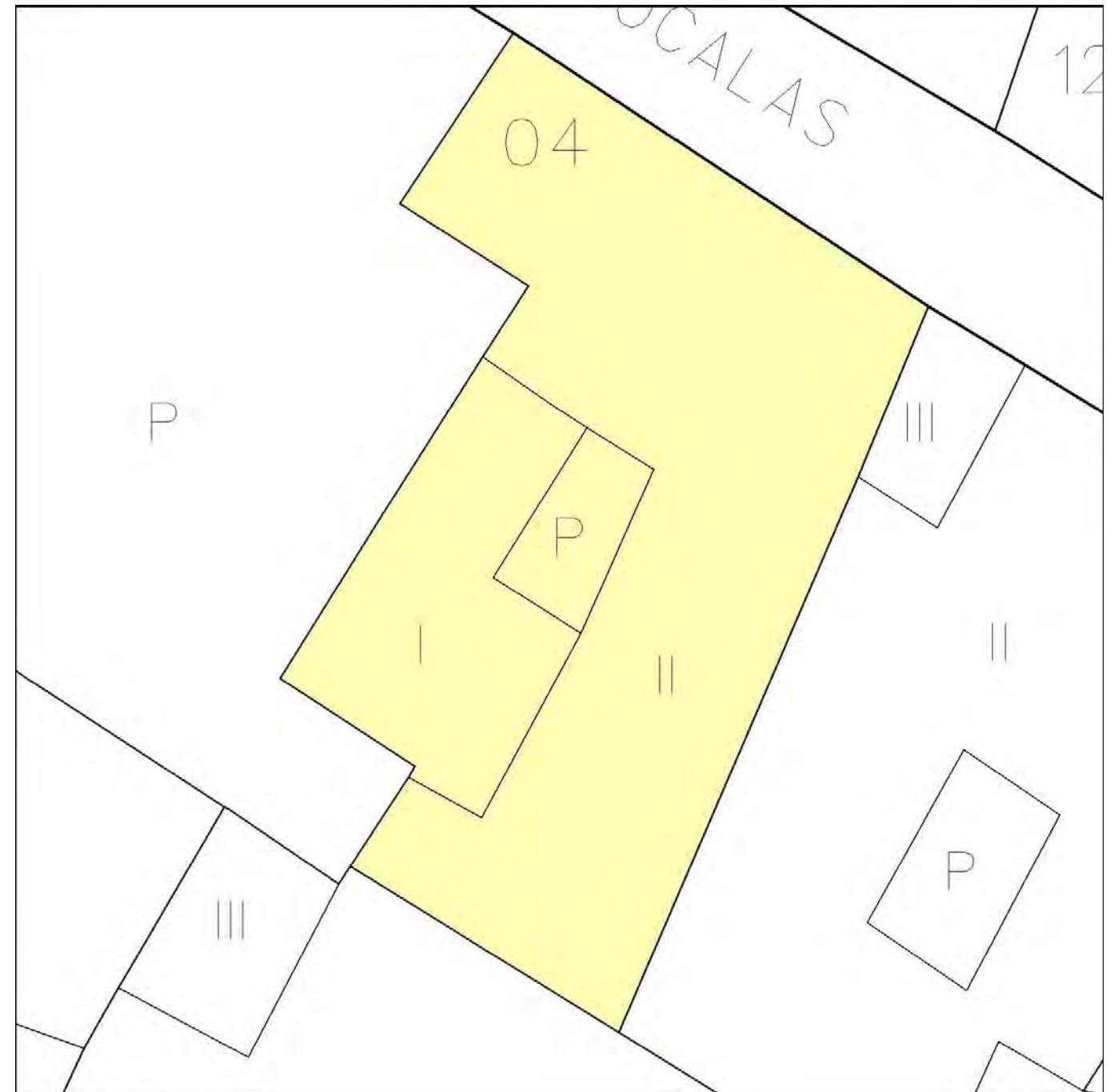
## DETERMINACIONES URBANÍSTICAS

Clasificación Suelo: Suelo Urbano  
 Calific.Urbanística: Residencial y compatible  
 Altura edificac. I:  II:  III:  IV:  V:  VI:  VII:   
 Grado Catalogac.: Conservación Arquitectónica  
 Interven.Admitida: Conservación de la primera crujía  
 Interven.Fachada: Conservación tipológica  
 Color:  
 Protección Arqueol: Nivel III

## PRESCRIPCIONES DE CATALOGACIÓN E INTERVENCIÓN

A los efectos de ocupación y volumen sobre parcela deberá cumplirse lo determinado para nueva planta para la zona de ordenanzas. Se autoriza la construcción de sótano para garaje para lo cual podrá ensancharse uno de los huecos de fachada a fin de permitir el paso de vehículos.

## DETALLE DE LA FINCA



# CATALOGO DE ELEMENTOS EN EL CONJUNTO HISTÓRICO - ARTÍSTICO DE JEREZ DE LA FRONTERA



## IDENTIFICACION

Denominación Histórica:  
CL BERROCALAS, Nº 10, (11403), JEREZ DE LA FRONTERA  
CL BERROCALAS, Nº 10, (11403), JEREZ DE LA FRONTERA  
Sector: 15      Manzana: 59338      Parcela: 05

## CARACTERÍSTICAS ARQUITECTÓNICAS

Cronología Predominante: s. XIX  
Cronología Singular:  
Análisis Tipológico: Casa patio  
Conservación Tipológica:  
Uso actual: Residencial  
Estado conserv.aparente: Bueno

## SITUACIÓN



## ANALISIS HISTÓRICO DESCRIPTIVO

## BIBLIOGRAFÍA

## AFECCIONES DE LEGISLACION DE PATRIMONIO

**Bien afectado por la Ley 14/2007 del Patrimonio Histórico de Andalucía.**  
Afectado por trazado del sistema defensivo:  
Afectado por entorno de BIC:  
Catalogación según legislación Patrimonio:

## DETERMINACIONES URBANÍSTICAS


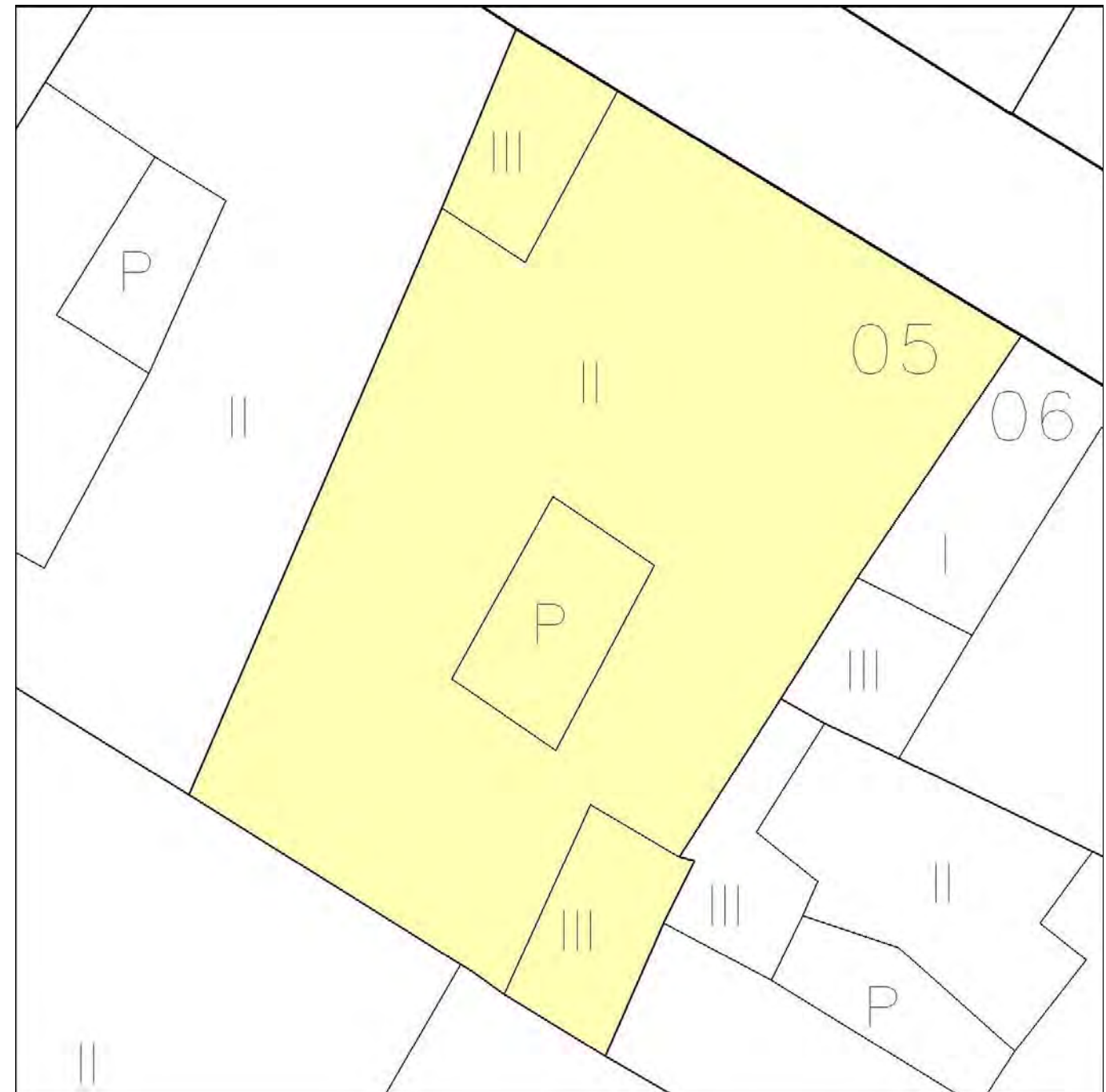
Clasificación Suelo: Suelo Urbano  
Altura edificac. I:  II:  III:  IV:  V:  VI:  VII:   
Interven.Admitida: Rehabilitación con reforma  
Color:  
Calific.Urbanística: Residencial y compatible  
Grado Catalogac.: Conservación Arquitectónica  
Interven.Fachada: Conservación tipológica  
Protección Arqueol: Nivel III

## PRESCRIPCIONES DE CATALOGACIÓN E INTERVENCIÓN

Deberá mantenerse la apariencia exterior y elementos comunes de circulación como escaleras principales y patios estructurantes con sus galerías que, como regla general, no podrán ser privatizados en la intervención. Deberán eliminarse los elementos o volúmenes añadidos que distorsionen la tipología original y los valores arquitectónicos y espaciales de la edificación. Se permite la redistribución de tabiquería sin modificar espacios conformados con techos de diseño singular y unitario. Deberán mantenerse siempre visibles las estructuras y elementos decorativos internos y externos originales, que revistan interés arquitectónico o histórico.

Podrán reponerse elementos estructurales deteriorados repitiendo siempre los sistemas constructivos originales. Con carácter general se excluyen de este supuesto los muros de fábrica.

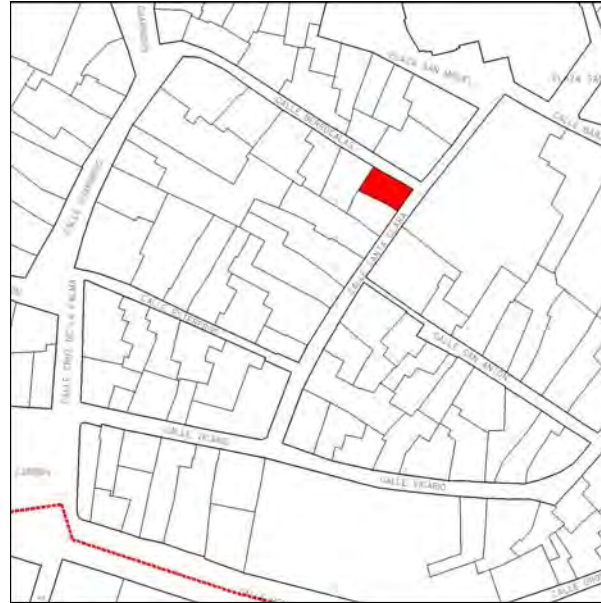
## DETALLE DE LA FINCA



# CATALOGO DE ELEMENTOS EN EL CONJUNTO HISTÓRICO - ARTÍSTICO DE JEREZ DE LA FRONTERA



## SITUACIÓN



## IDENTIFICACION

Denominación Histórica:  
CL BERROCALAS, Nº 12, (11403), JEREZ DE LA FRONTERA  
CL BERROCALAS, Nº 12, (11403), JEREZ DE LA FRONTERA  
Sector: 15      Manzana: 59338      Parcela: 06

## CARACTERÍSTICAS ARQUITECTÓNICAS

Cronología Predominante: Tradicional  
Cronología Singular:  
Análisis Tipológico: Casa unifamiliar popular  
Conservación Tipológica:  
Uso actual: Residencial  
Estado conserv.aparente: Regular

## ANALISIS HISTÓRICO DESCRIPTIVO

## BIBLIOGRAFÍA

## AFECCIONES DE LEGISLACION DE PATRIMONIO

**Bien afectado por la Ley 14/2007 del Patrimonio Histórico de Andalucía.**  
Afectado por trazado del sistema defensivo:  
Afectado por entorno de BIC:  
Catalogación según legislación Patrimonio:



## DETERMINACIONES URBANÍSTICAS

Clasificación Suelo: Suelo Urbano  
Altura edificac. I:  II:  III:  IV:  V:  VI:  VII:   
Interven.Admitida: Rehabilitación parcial  
Color:  
Calific.Urbanística: Residencial y compatible  
Grado Catalogac.: Conservación Arquitectónica  
Interven.Fachada: Proyecto unitario de reforma  
Protección Arqueol: Nivel III

## PRESCRIPCIONES DE CATALOGACIÓN E INTERVENCIÓN

Deberá mantenerse en todo lo posible la tipología estructural del edificio original en las crujiás, volúmenes, tipo de cubiertas y patios del mismo. Deberán eliminarse los elementos o volúmenes añadidos que distorsionen la tipología original y los valores arquitectónicos y espaciales de la edificación. Cuando existan forjados de muy mala calidad (de rollizos y similares) y en mal estado de conservación podrían sustituirse éstos por otros resueltos con sistemas estructurales contemporáneos.

## DETALLE DE LA FINCA



# CATALOGO DE ELEMENTOS EN EL CONJUNTO HISTÓRICO - ARTÍSTICO DE JEREZ DE LA FRONTERA



## SITUACIÓN



## IDENTIFICACION

Denominación Histórica:  
CL SANTA CLARA, Nº 8, (11403), JEREZ DE LA FRONTERA  
CL SANTA CLARA, Nº 8, (11403), JEREZ DE LA FRONTERA  
Sector: 15    Manzana: 59338    Parcela: 07

## CARACTERÍSTICAS ARQUITECTÓNICAS

Cronología Predominante: s. XVIII  
Cronología Singular:  
Análisis Tipológico: Casa patio  
Conservación Tipológica:  
Uso actual: Residencial  
Estado conserv.aparente: Bueno

## ANALISIS HISTÓRICO DESCRIPTIVO

## BIBLIOGRAFÍA

## AFECCIONES DE LEGISLACION DE PATRIMONIO

**Bien afectado por la Ley 14/2007 del Patrimonio Histórico de Andalucía.**  
Afectado por trazado del sistema defensivo:  
Afectado por entorno de BIC:  
Catalogación según legislación Patrimonio:

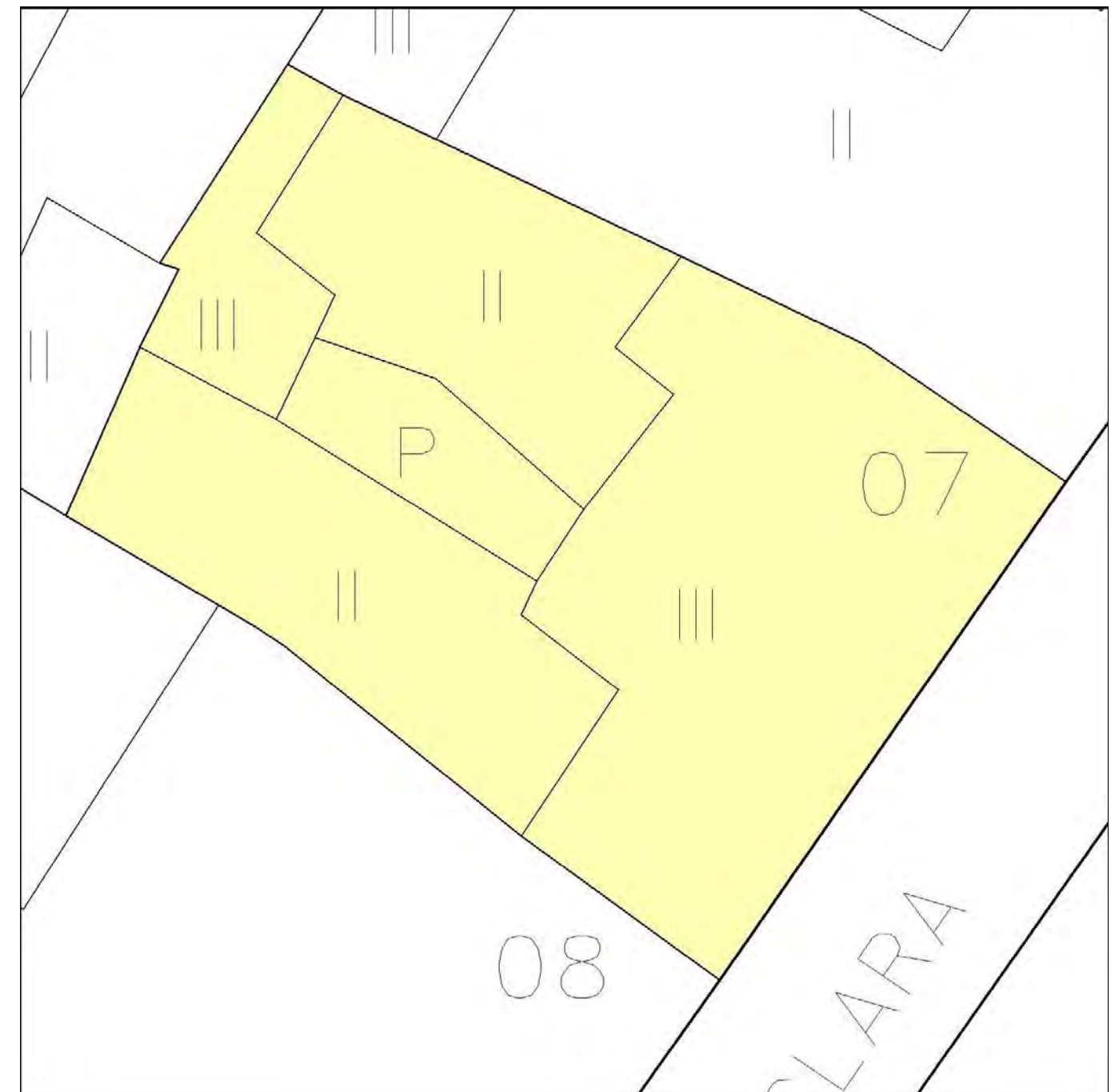
## DETERMINACIONES URBANÍSTICAS

Clasificación Suelo: Suelo Urbano  
Altura edificac. I:  II:  III:  IV:  V:  VI:  VII:   
Interven.Admitida: Rehabilitación parcial  
Color:  
Calific.Urbanística: Residencial y compatible  
Grado Catalogac.: Conservación Arquitectónica  
Interven.Fachada: Conservación tipológica  
Protección Arqueol: Nivel III

## PRESCRIPCIONES DE CATALOGACIÓN E INTERVENCIÓN

Deberá mantenerse en todo lo posible la tipología estructural del edificio original en las crujiás, volúmenes, tipo de cubiertas y patios del mismo. Deberán eliminarse los elementos o volúmenes añadidos que distorsionen la tipología original y los valores arquitectónicos y espaciales de la edificación. Cuando existan forjados de muy mala calidad (de rollizos y similares) y en mal estado de conservación podrían sustituirse éstos por otros resueltos con sistemas estructurales contemporáneos.

## DETALLE DE LA FINCA



# CATALOGO DE ELEMENTOS EN EL CONJUNTO HISTÓRICO - ARTÍSTICO DE JEREZ DE LA FRONTERA

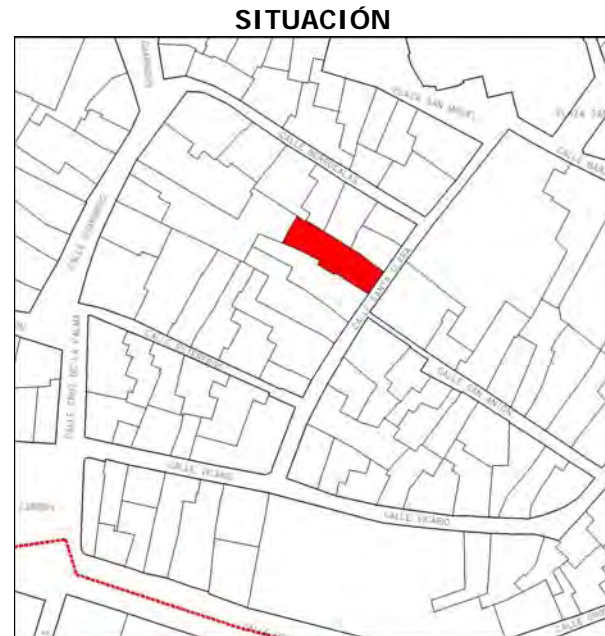


## IDENTIFICACION

Denominación Histórica:  
CL SANTA CLARA, Nº 10, (11403), JEREZ DE LA FRONTERA  
CL SANTA CLARA, Nº 10, (11403), JEREZ DE LA FRONTERA  
Sector: 15      Manzana: 59338      Parcela: 08

## CARACTERÍSTICAS ARQUITECTÓNICAS

Cronología Predominante: Fines s. XIX y principios s. XX  
Cronología Singular:  
Análisis Tipológico: Casa patio  
Conservación Tipológica:  
Uso actual: Residencial  
Estado conserv.aparente: Bueno



## ANALISIS HISTÓRICO DESCRIPTIVO

## BIBLIOGRAFÍA

## AFECCIONES DE LEGISLACION DE PATRIMONIO

**Bien afectado por la Ley 14/2007 del Patrimonio Histórico de Andalucía.**  
Afectado por trazado del sistema defensivo:  
Afectado por entorno de BIC:  
Catalogación según legislación Patrimonio:



## DETERMINACIONES URBANÍSTICAS

Clasificación Suelo: Suelo Urbano  
Altura edificac. I:  II:  III:  IV:  V:  VI:  VII:   
Interven.Admitida: Rehabilitación parcial  
Color:  
Calific.Urbanística: Residencial y compatible  
Grado Catalogac.: Conservación Arquitectónica  
Interven.Fachada: Conservación tipológica  
Protección Arqueol: Nivel III

## PRESCRIPCIONES DE CATALOGACIÓN E INTERVENCIÓN

Deberá mantenerse en todo lo posible la tipología estructural del edificio original en las crujeas, volúmenes, tipo de cubiertas y patios del mismo. Deberán eliminarse los elementos o volúmenes añadidos que distorsionen la tipología original y los valores arquitectónicos y espaciales de la edificación. Cuando existan forjados de muy mala calidad (de rollizos y similares) y en mal estado de conservación podrían sustituirse éstos por otros resueltos con sistemas estructurales contemporáneos.

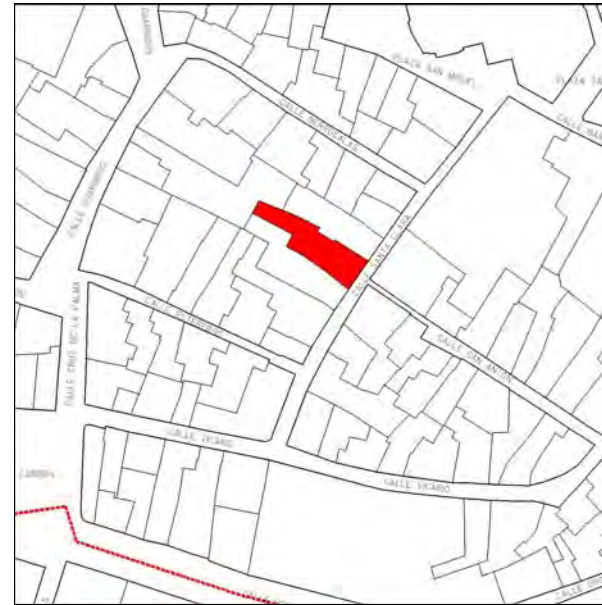
## DETALLE DE LA FINCA



# CATALOGO DE ELEMENTOS EN EL CONJUNTO HISTÓRICO - ARTÍSTICO DE JEREZ DE LA FRONTERA



## SITUACIÓN



## IDENTIFICACION

Denominación Histórica:  
 CL SANTA CLARA, Nº 12, (11403), JEREZ DE LA FRONTERA  
 CL SANTA CLARA, Nº 12, (11403), JEREZ DE LA FRONTERA  
 Sector: 15      Manzana: 59338      Parcela: 09

## CARACTERÍSTICAS ARQUITECTÓNICAS

Cronología Predominante:  
 Cronología Singular:  
 Análisis Tipológico: Casa patio  
 Conservación Tipológica:  
 Uso actual: Residencial  
 Estado conserv.aparente: Bueno

## ANALISIS HISTÓRICO DESCRIPTIVO

## BIBLIOGRAFÍA

## AFECCIONES DE LEGISLACION DE PATRIMONIO

**Bien afectado por la Ley 14/2007 del Patrimonio Histórico de Andalucía.**  
 Afectado por trazado del sistema defensivo:  
 Afectado por entorno de BIC:  
 Catalogación según legislación Patrimonio:


## DETERMINACIONES URBANÍSTICAS

Clasificación Suelo: Suelo Urbano  
 Calific.Urbanística: Residencial y compatible  
 Altura edificac. I:  II:  III:  IV:  V:  VI:  VII:   
 Grado Catalogac.: Conservación Arquitectónica  
 Interven.Admitida: Rehabilitación parcial  
 Interven.Fachada: Conservación tipológica  
 Color:  
 Protección Arqueol: Nivel III

## PRESCRIPCIONES DE CATALOGACIÓN E INTERVENCIÓN

Deberá mantenerse en todo lo posible la tipología estructural del edificio original en las crujiás, volúmenes, tipo de cubiertas y patios del mismo. Deberán eliminarse los elementos o volúmenes añadidos que distorsionen la tipología original y los valores arquitectónicos y espaciales de la edificación. Cuando existan forjados de muy mala calidad (de rollizos y similares) y en mal estado de conservación podrían sustituirse éstos por otros resueltos con sistemas estructurales contemporáneos.

## DETALLE DE LA FINCA



# CATALOGO DE ELEMENTOS EN EL CONJUNTO HISTÓRICO - ARTÍSTICO DE JEREZ DE LA FRONTERA



## SITUACIÓN



## IDENTIFICACION

Denominación Histórica:  
 CL SANTA CLARA, Nº 14, (11403), JEREZ DE LA FRONTERA  
 CL SANTA CLARA, Nº 14, (11403), JEREZ DE LA FRONTERA  
 Sector: 15    Manzana: 59338    Parcela: 10

## CARACTERÍSTICAS ARQUITECTÓNICAS

Cronología Predominante: s. XIX  
 Cronología Singular:  
 Análisis Tipológico: Casa patio con anexos  
 Conservación Tipológica: Transformación histórica  
 Uso actual: Residencial  
 Estado conserv.aparente: Regular

## ANALISIS HISTÓRICO DESCRIPTIVO

## BIBLIOGRAFÍA

## AFECCIONES DE LEGISLACION DE PATRIMONIO

**Bien afectado por la Ley 14/2007 del Patrimonio Histórico de Andalucía.**  
 Afectado por trazado del sistema defensivo:  
 Afectado por entorno de BIC:  
 Catalogación según legislación Patrimonio:

## DETERMINACIONES URBANÍSTICAS


Clasificación Suelo: Suelo Urbano  
 Calific.Urbanística: Residencial y compatible  
 Altura edificac. I:  II:  III:  IV:  V:  VI:  VII:   
 Grado Catalogac.: Conservación Arquitectónica  
 Interven.Admitida: Rehabilitación parcial  
 Interven.Fachada: Conservación tipológica  
 Color:  
 Protección Arqueol: Nivel III

## PRESCRIPCIONES DE CATALOGACIÓN E INTERVENCIÓN

Deberá mantenerse en todo lo posible la tipología estructural del edificio original en las crujiás, volúmenes, tipo de cubiertas y patios del mismo. Deberán eliminarse los elementos o volúmenes añadidos que distorsionen la tipología original y los valores arquitectónicos y espaciales de la edificación. Cuando existan forjados de muy mala calidad (de rollizos y similares) y en mal estado de conservación podrían sustituirse éstos por otros resueltos con sistemas estructurales contemporáneos.

Deberá eliminarse el tratamiento a la tirolesa del zócalo.

## DETALLE DE LA FINCA



# CATALOGO DE ELEMENTOS EN EL CONJUNTO HISTÓRICO - ARTÍSTICO DE JEREZ DE LA FRONTERA



## SITUACIÓN



## IDENTIFICACION

Denominación Histórica:  
CL ESTEREROS, Nº 9, (11403), JEREZ DE LA FRONTERA  
CL ESTEREROS, Nº 9, (11403), JEREZ DE LA FRONTERA  
Sector: 15      Manzana: 59338      Parcela: 13

## CARACTERÍSTICAS ARQUITECTÓNICAS

Cronología Predominante: s. XIX  
Cronología Singular:  
Análisis Tipológico: Casa patio  
Conservación Tipológica: Transformación histórica  
Uso actual: Residencial  
Estado conserv.aparente: Malo

## ANALISIS HISTÓRICO DESCRIPTIVO

## BIBLIOGRAFÍA

## AFECCIONES DE LEGISLACION DE PATRIMONIO

**Bien afectado por la Ley 14/2007 del Patrimonio Histórico de Andalucía.**  
Afectado por trazado del sistema defensivo:  
Afectado por entorno de BIC:  
Catalogación según legislación Patrimonio:

## DETERMINACIONES URBANÍSTICAS

Clasificación Suelo: Suelo Urbano  
Altura edificac. I:  II:  III:  IV:  V:  VI:  VII:   
Interven.Admitida: Rehabilitación con reforma  
Color:  
Calific.Urbanística: Residencial y compatible  
Grado Catalogac.: Conservación Arquitectónica  
Interven.Fachada: Conservación tipológica  
Protección Arqueol: Nivel III

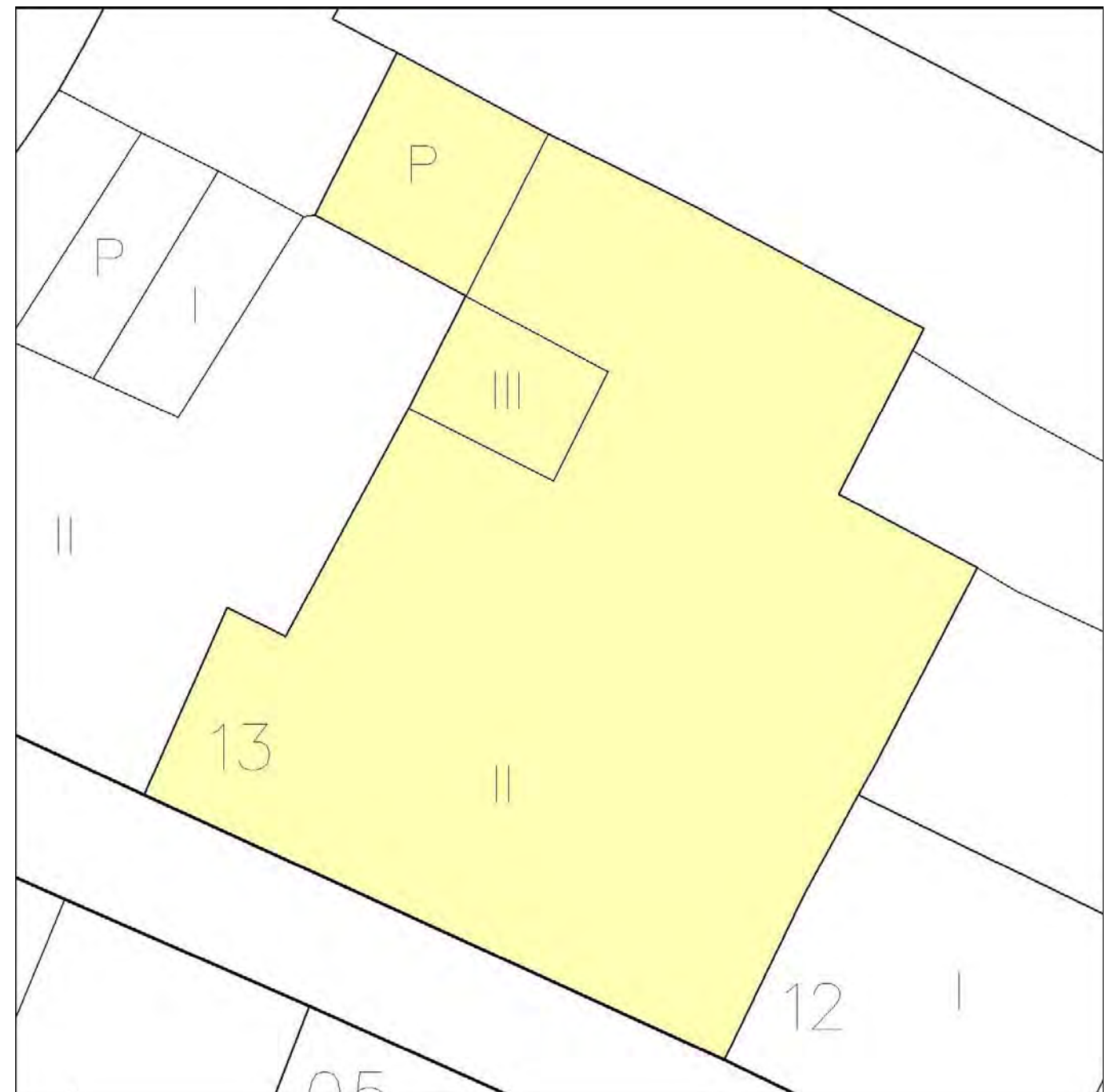
## PRESCRIPCIONES DE CATALOGACIÓN E INTERVENCIÓN

Deberá mantenerse la apariencia exterior y elementos comunes de circulación como escaleras principales y patios estructurantes con sus galerías que, como regla general, no podrán ser privatizados en la intervención. Deberán eliminarse los elementos o volúmenes añadidos que distorsionen la tipología original y los valores arquitectónicos y espaciales de la edificación. Se permite la redistribución de tabiquería sin modificar espacios conformados con techos de diseño singular y unitario. Deberán mantenerse siempre visibles las estructuras y elementos decorativos internos y externos originales, que revistan interés arquitectónico o histórico.

Podrán reponerse elementos estructurales deteriorados repitiendo siempre los sistemas constructivos originales. Con carácter general se excluyen de este supuesto los muros de fábrica.

Deberá eliminarse el tratamiento a la tirolesa de la parte inferior de la fachada.

## DETALLE DE LA FINCA



# CATALOGO DE ELEMENTOS EN EL CONJUNTO HISTÓRICO - ARTÍSTICO DE JEREZ DE LA FRONTERA



## SITUACIÓN



## IDENTIFICACION

Denominación Histórica:  
 CL ESTEREROS, Nº 7, (11403), JEREZ DE LA FRONTERA  
 CL ESTEREROS, Nº 7, (11403), JEREZ DE LA FRONTERA  
 Sector: 15      Manzana: 59338      Parcela: 14

## CARACTERÍSTICAS ARQUITECTÓNICAS

Cronología Predominante: s. XIX  
 Cronología Singular:  
 Análisis Tipológico: Casa patio  
 Conservación Tipológica: Transformación histórica  
 Uso actual: Residencial  
 Estado conserv.aparente: Bueno

## ANALISIS HISTÓRICO DESCRIPTIVO

## BIBLIOGRAFÍA

## AFECCIONES DE LEGISLACION DE PATRIMONIO

**Bien afectado por la Ley 14/2007 del Patrimonio Histórico de Andalucía.**  
 Afectado por trazado del sistema defensivo:  
 Afectado por entorno de BIC:  
 Catalogación según legislación Patrimonio:



## DETERMINACIONES URBANÍSTICAS

Clasificación Suelo: Suelo Urbano  
 Calific.Urbanística: Residencial y compatible  
 Altura edificac. I:  II:  III:  IV:  V:  VI:  VII:   
 Grado Catalogac.: Conservación Arquitectónica  
 Interven.Admitida: Rehabilitación parcial  
 Interven.Fachada: Conservación tipológica  
 Color:  
 Protección Arqueol: Nivel III

## PRESCRIPCIONES DE CATALOGACIÓN E INTERVENCIÓN

Deberá mantenerse en todo lo posible la tipología estructural del edificio original en las crujiás, volúmenes, tipo de cubiertas y patios del mismo. Deberán eliminarse los elementos o volúmenes añadidos que distorsionen la tipología original y los valores arquitectónicos y espaciales de la edificación. Cuando existan forjados de muy mala calidad (de rollizos y similares) y en mal estado de conservación podrían sustituirse éstos por otros resueltos con sistemas estructurales contemporáneos.

## DETALLE DE LA FINCA



# CATALOGO DE ELEMENTOS EN EL CONJUNTO HISTÓRICO - ARTÍSTICO DE JEREZ DE LA FRONTERA



## SITUACIÓN



## IDENTIFICACION

Denominación Histórica:  
 CL ESTEREROS, Nº 5, (11403), JEREZ DE LA FRONTERA  
 CL ESTEREROS, Nº 5, (11403), JEREZ DE LA FRONTERA  
 Sector: 15      Manzana: 59338      Parcela: 15

## CARACTERÍSTICAS ARQUITECTÓNICAS

Cronología Predominante: s. XIX  
 Cronología Singular:  
 Análisis Tipológico: Sin datos  
 Conservación Tipológica:  
 Uso actual: Residencial  
 Estado conserv.aparente: Bueno

## ANALISIS HISTÓRICO DESCRIPTIVO

## BIBLIOGRAFÍA

## AFECCIONES DE LEGISLACION DE PATRIMONIO

**Bien afectado por la Ley 14/2007 del Patrimonio Histórico de Andalucía.**  
 Afectado por trazado del sistema defensivo:  
 Afectado por entorno de BIC:  
 Catalogación según legislación Patrimonio:

## DETERMINACIONES URBANÍSTICAS



Clasificación Suelo: Suelo Urbano  
 Calific.Urbanística: Residencial y compatible  
 Altura edificac. I:  II:  III:  IV:  V:  VI:  VII:   
 Grado Catalogac.: Conservación Arquitectónica  
 Interven.Admitida: Rehabilitación parcial  
 Interven.Fachada: Conservación tipológica  
 Color:  
 Protección Arqueol: Nivel III

## PRESCRIPCIONES DE CATALOGACIÓN E INTERVENCIÓN

Deberá mantenerse en todo lo posible la tipología estructural del edificio original en las crujeas, volúmenes, tipo de cubiertas y patios del mismo. Deberán eliminarse los elementos o volúmenes añadidos que distorsionen la tipología original y los valores arquitectónicos y espaciales de la edificación. Cuando existan forjados de muy mala calidad (de rollizos y similares) y en mal estado de conservación podrían sustituirse éstos por otros resueltos con sistemas estructurales contemporáneos.

Deberá eliminarse el tratamiento a la tirolesa del zócalo.

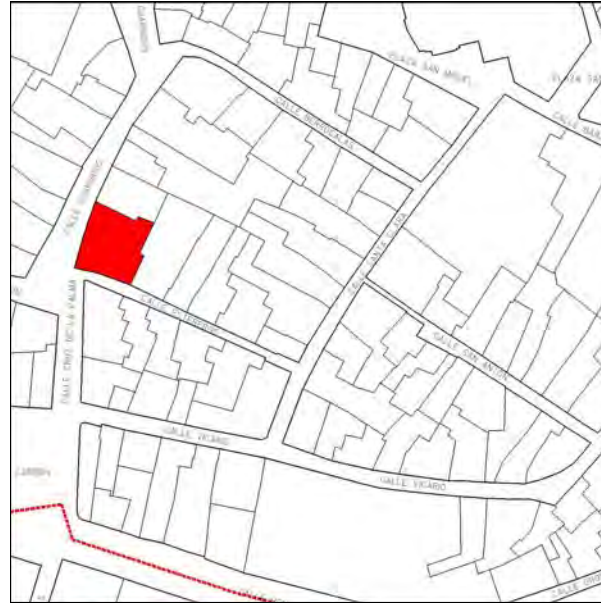
## DETALLE DE LA FINCA



# CATALOGO DE ELEMENTOS EN EL CONJUNTO HISTÓRICO - ARTÍSTICO DE JEREZ DE LA FRONTERA



## SITUACIÓN



## IDENTIFICACION

Denominación Histórica:  
 CL GUARNIDOS, Nº 15, (11403), JEREZ DE LA FRONTERA  
 CL GUARNIDOS, Nº 15, (11403), JEREZ DE LA FRONTERA  
 Sector: 15    Manzana: 59338    Parcela: 17

## CARACTERÍSTICAS ARQUITECTÓNICAS

Cronología Predominante: s. XIX  
 Cronología Singular:  
 Análisis Tipológico: Casa patio  
 Conservación Tipológica: Transformación histórica  
 Uso actual: Residencial y comercial  
 Estado conserv.aparente: Bueno

## ANALISIS HISTÓRICO DESCRIPTIVO

## BIBLIOGRAFÍA

## AFECCIONES DE LEGISLACION DE PATRIMONIO

**Bien afectado por la Ley 14/2007 del Patrimonio Histórico de Andalucía.**  
 Afectado por trazado del sistema defensivo:  
 Afectado por entorno de BIC:  
 Catalogación según legislación Patrimonio:

## DETERMINACIONES URBANÍSTICAS

Clasificación Suelo: Suelo Urbano  
 Calific.Urbanística: Residencial y compatible  
 Altura edificac. I:  II:  III:  IV:  V:  VI:  VII:   
 Grado Catalogac.: Conservación Arquitectónica  
 Interven.Admitida: Rehabilitación parcial  
 Interven.Fachada: Conservación tipológica con recuperación formal  
 Color:  
 Protección Arqueol: Nivel III

## PRESCRIPCIONES DE CATALOGACIÓN E INTERVENCIÓN

Deberá mantenerse en todo lo posible la tipología estructural del edificio original en las crujiás, volúmenes, tipo de cubiertas y patios del mismo. Deberán eliminarse los elementos o volúmenes añadidos que distorsionen la tipología original y los valores arquitectónicos y espaciales de la edificación. Cuando existan forjados de muy mala calidad (de rollizos y similares) y en mal estado de conservación podrían sustituirse éstos por otros resueltos con sistemas estructurales contemporáneos.

Deberá eliminarse el rótulo tipo banderola que no cumple la normativa vigente en la materia.

## DETALLE DE LA FINCA



# CATALOGO DE ELEMENTOS EN EL CONJUNTO HISTÓRICO - ARTÍSTICO DE JEREZ DE LA FRONTERA



## SITUACIÓN



## IDENTIFICACION

Denominación Histórica:  
 CL GUARNIDOS, Nº 13, (11403), JEREZ DE LA FRONTERA  
 CL GUARNIDOS, Nº 13, (11403), JEREZ DE LA FRONTERA  
 Sector: 15      Manzana: 59338      Parcela: 18

## CARACTERÍSTICAS ARQUITECTÓNICAS

Cronología Predominante: s. XIX  
 Cronología Singular:  
 Análisis Tipológico: Casa burguesa  
 Conservación Tipológica:  
 Uso actual: Residencial y comercial  
 Estado conserv.aparente: Bueno

## ANALISIS HISTÓRICO DESCRIPTIVO

## BIBLIOGRAFÍA

## AFECCIONES DE LEGISLACION DE PATRIMONIO

**Bien afectado por la Ley 14/2007 del Patrimonio Histórico de Andalucía.**  
 Afectado por trazado del sistema defensivo:  
 Afectado por entorno de BIC:  
 Catalogación según legislación Patrimonio:

## DETERMINACIONES URBANÍSTICAS



Clasificación Suelo: Suelo Urbano  
 Calific.Urbanística: Residencial y compatible  
 Altura edificac. I:  II:  III:  IV:  V:  VI:  VII:   
 Grado Catalogac.: Conservación Arquitectónica  
 Interven.Admitida: Rehabilitación parcial  
 Interven.Fachada: Conservación tipológica con recuperación formal  
 Color:  
 Protección Arqueol: Nivel III

## PRESCRIPCIONES DE CATALOGACIÓN E INTERVENCIÓN

Deberá mantenerse en todo lo posible la tipología estructural del edificio original en las crujiás, volúmenes, tipo de cubiertas y patios del mismo. Deberán eliminarse los elementos o volúmenes añadidos que distorsionen la tipología original y los valores arquitectónicos y espaciales de la edificación. Cuando existan forjados de muy mala calidad (de rollizos y similares) y en mal estado de conservación podrían sustituirse éstos por otros resueltos con sistemas estructurales contemporáneos.

Deberá reajustarse el hueco del local comercial hasta sus dimensiones originales presumibles.

## DETALLE DE LA FINCA



# CATALOGO DE ELEMENTOS EN EL CONJUNTO HISTÓRICO - ARTÍSTICO DE JEREZ DE LA FRONTERA



## SITUACIÓN



## IDENTIFICACION

Denominación Histórica:  
 CL GUARNIDOS, Nº 11, (11403), JEREZ DE LA FRONTERA  
 CL GUARNIDOS, Nº 11, (11403), JEREZ DE LA FRONTERA  
 Sector: 15      Manzana: 59338      Parcela: 19

## CARACTERÍSTICAS ARQUITECTÓNICAS

Cronología Predominante:  
 Cronología Singular:  
 Análisis Tipológico:      Tipología residencial contemporánea  
 Conservación Tipológica:  
 Uso actual:      Residencial  
 Estado conserv.aparente:      Bueno

## ANALISIS HISTÓRICO DESCRIPTIVO

## BIBLIOGRAFÍA

## AFECCIONES DE LEGISLACION DE PATRIMONIO

**Bien afectado por la Ley 14/2007 del Patrimonio Histórico de Andalucía.**  
 Afectado por trazado del sistema defensivo:  
 Afectado por entorno de BIC:  
 Catalogación según legislación Patrimonio:



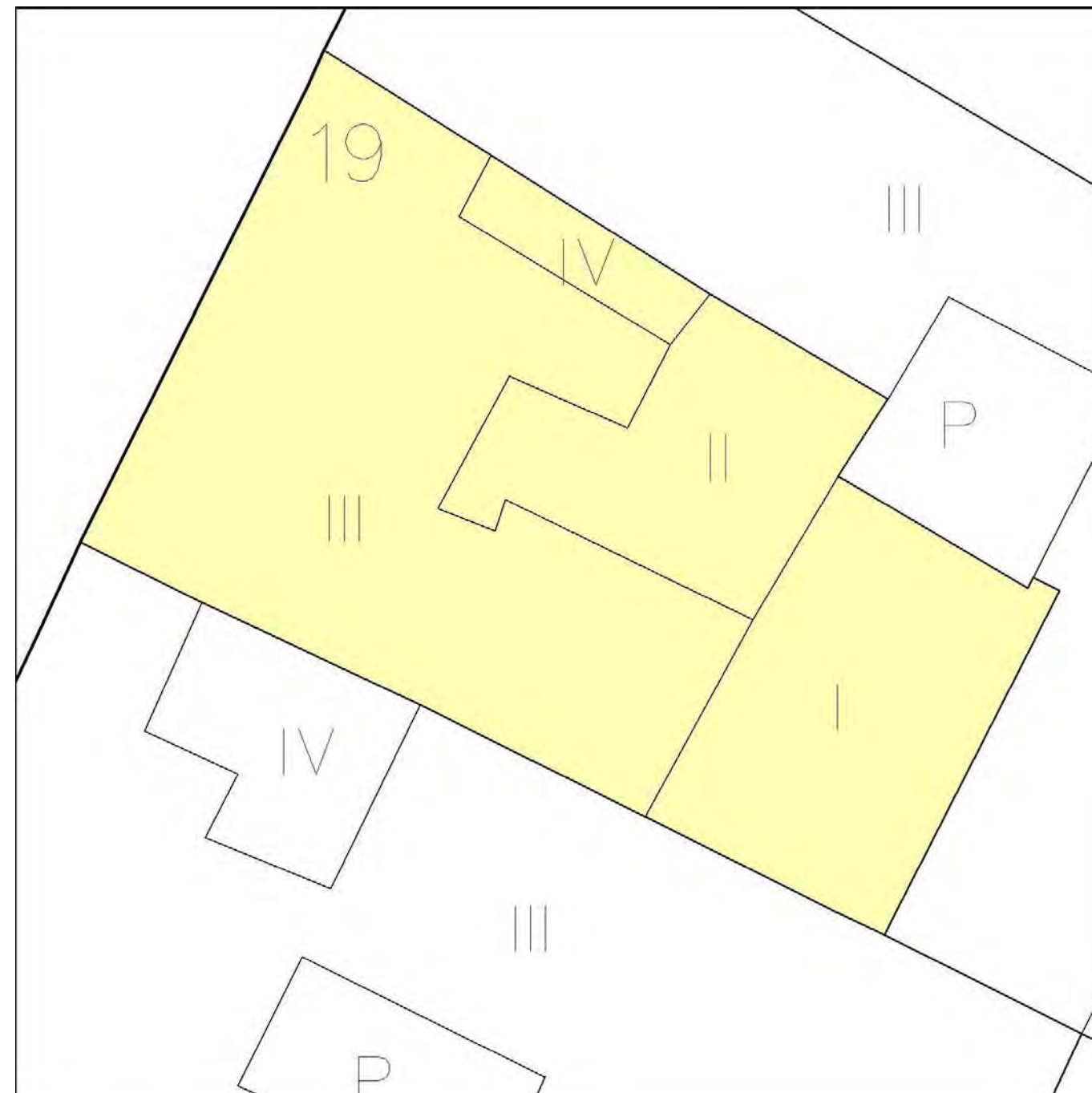
## DETERMINACIONES URBANÍSTICAS

Clasificación Suelo: Suelo Urbano      Calific.Urbanística: Residencial y compatible  
 Altura edificac. I:  II:  III:  IV:  V:  VI:  VII:       Grado Catalogac.: Conservación Arquitectónica  
 Interven.Admitida: Rehabilitación parcial      Interven.Fachada: Conservación tipológica  
 Color:      Protección Arqueol: Nivel III

## PRESCRIPCIONES DE CATALOGACIÓN E INTERVENCIÓN

Deberá mantenerse en todo lo posible la tipología estructural del edificio original en las crujiás, volúmenes, tipo de cubiertas y patios del mismo. Deberán eliminarse los elementos o volúmenes añadidos que distorsionen la tipología original y los valores arquitectónicos y espaciales de la edificación. Cuando existan forjados de muy mala calidad (de rollizos y similares) y en mal estado de conservación podrían sustituirse éstos por otros resueltos con sistemas estructurales contemporáneos.

## DETALLE DE LA FINCA



# CATALOGO DE ELEMENTOS EN EL CONJUNTO HISTÓRICO - ARTÍSTICO DE JEREZ DE LA FRONTERA



## SITUACIÓN



## IDENTIFICACION

Denominación Histórica:  
 CL GUARNIDOS, Nº 9, (11403), JEREZ DE LA FRONTERA  
 CL GUARNIDOS, Nº 9, (11403), JEREZ DE LA FRONTERA  
 Sector: 15      Manzana: 59338      Parcela: 20

## CARACTERÍSTICAS ARQUITECTÓNICAS

Cronología Predominante: s. XVI  
 Cronología Singular:  
 Análisis Tipológico: Casa patio con anexos  
 Conservación Tipológica: Rehabilitación reciente  
 Uso actual: Residencial  
 Estado conserv.aparente: Bueno

## ANALISIS HISTÓRICO DESCRIPTIVO

Sobre un solar de gran superficie y profundidad se levanta esta edificación que presenta una minúscula fachada de tres plantas. En su interior sorprende una patio del siglo XVI que se encontraba en buena parte enmascarado. En la zona más profunda del solar se levanta una parte de edificación sin interés levantada en el siglo XX.

## BIBLIOGRAFÍA

## AFECCIONES DE LEGISLACION DE PATRIMONIO

**Bien afectado por la Ley 14/2007 del Patrimonio Histórico de Andalucía.**  
 Afectado por trazado del sistema defensivo:  
 Afectado por entorno de BIC:  
 Catalogación según legislación Patrimonio:

## DETERMINACIONES URBANÍSTICAS

Clasificación Suelo: Suelo Urbano  
 Calific.Urbanística: Residencial y compatible  
 Altura edificac. I:  II:  III:  IV:  V:  VI:  VII:   
 Grado Catalogac.: Interés Genérico  
 Interven.Admitida: Rehabilitación con reforma  
 Interven.Fachada: Conservación tipológica  
 Color:  
 Protección Arqueol: Nivel III

## PRESCRIPCIONES DE CATALOGACIÓN E INTERVENCIÓN

Deberá mantenerse la apariencia exterior y elementos comunes de circulación como escaleras principales y patios estructurantes con sus galerías que, como regla general, no podrán ser privatizados en la intervención. Deberán eliminarse los elementos o volúmenes añadidos que distorsionen la tipología original y los valores arquitectónicos y espaciales de la edificación. Se permite la redistribución de tabiquería sin modificar espacios conformados con techos de diseño singular y unitario. Deberán mantenerse siempre visibles las estructuras y elementos decorativos internos y externos originales, que revistan interés arquitectónico o histórico.

Podrán reponerse elementos estructurales deteriorados repitiendo siempre los sistemas constructivos originales. Con carácter general se excluyen de este supuesto los muros de fábrica.

## DETALLE DE LA FINCA



# CATALOGO DE ELEMENTOS EN EL CONJUNTO HISTÓRICO - ARTÍSTICO DE JEREZ DE LA FRONTERA



## SITUACIÓN



## IDENTIFICACION

Denominación Histórica:  
 CL GUARNIDOS, Nº 7, (11403), JEREZ DE LA FRONTERA  
 CL GUARNIDOS, Nº 7, (11403), JEREZ DE LA FRONTERA  
 Sector: 15      Manzana: 59338      Parcela: 21

## CARACTERÍSTICAS ARQUITECTÓNICAS

Cronología Predominante: s. XIX  
 Cronología Singular:  
 Análisis Tipológico: Casa patio  
 Conservación Tipológica:  
 Uso actual: Residencial  
 Estado conserv.aparente: Bueno

## ANALISIS HISTÓRICO DESCRIPTIVO

## BIBLIOGRAFÍA

## AFECCIONES DE LEGISLACION DE PATRIMONIO

**Bien afectado por la Ley 14/2007 del Patrimonio Histórico de Andalucía.**  
 Afectado por trazado del sistema defensivo:  
 Afectado por entorno de BIC:  
 Catalogación según legislación Patrimonio:

## DETERMINACIONES URBANÍSTICAS

Clasificación Suelo: Suelo Urbano  
 Calific.Urbanística: Residencial y compatible  
 Altura edificac. I:  II:  III:  IV:  V:  VI:  VII:   
 Grado Catalogac.: Conservación Arquitectónica  
 Interven.Admitida: Rehabilitación parcial  
 Interven.Fachada: Conservación Estricta  
 Color:  
 Protección Arqueol: Nivel III

## PRESCRIPCIONES DE CATALOGACIÓN E INTERVENCIÓN

Deberá mantenerse en todo lo posible la tipología estructural del edificio original en las crujiás, volúmenes, tipo de cubiertas y patios del mismo. Deberán eliminarse los elementos o volúmenes añadidos que distorsionen la tipología original y los valores arquitectónicos y espaciales de la edificación. Cuando existan forjados de muy mala calidad (de rollizos y similares) y en mal estado de conservación podrían sustituirse éstos por otros resueltos con sistemas estructurales contemporáneos.

## DETALLE DE LA FINCA



# CATALOGO DE ELEMENTOS EN EL CONJUNTO HISTÓRICO - ARTÍSTICO DE JEREZ DE LA FRONTERA



## IDENTIFICACION

Denominación Histórica:  
 CL FATE, Nº 3, (11403), JEREZ DE LA FRONTERA  
 CL FATE, Nº 3, (11403), JEREZ DE LA FRONTERA  
 Sector: 15      Manzana: 59341      Parcela: 03

## CARACTERÍSTICAS ARQUITECTÓNICAS

Cronología Predominante: s. XVIII  
 Cronología Singular:  
 Análisis Tipológico: Casa patio  
 Conservación Tipológica: Original  
 Uso actual: Residencial  
 Estado conserv.aparente: Bueno

## SITUACIÓN



## ANALISIS HISTÓRICO DESCRIPTIVO

## BIBLIOGRAFÍA

## AFECCIONES DE LEGISLACION DE PATRIMONIO

**Bien afectado por la Ley 14/2007 del Patrimonio Histórico de Andalucía.**  
 Afectado por trazado del sistema defensivo:  
 Afectado por entorno de BIC:  
 Catalogación según legislación Patrimonio:


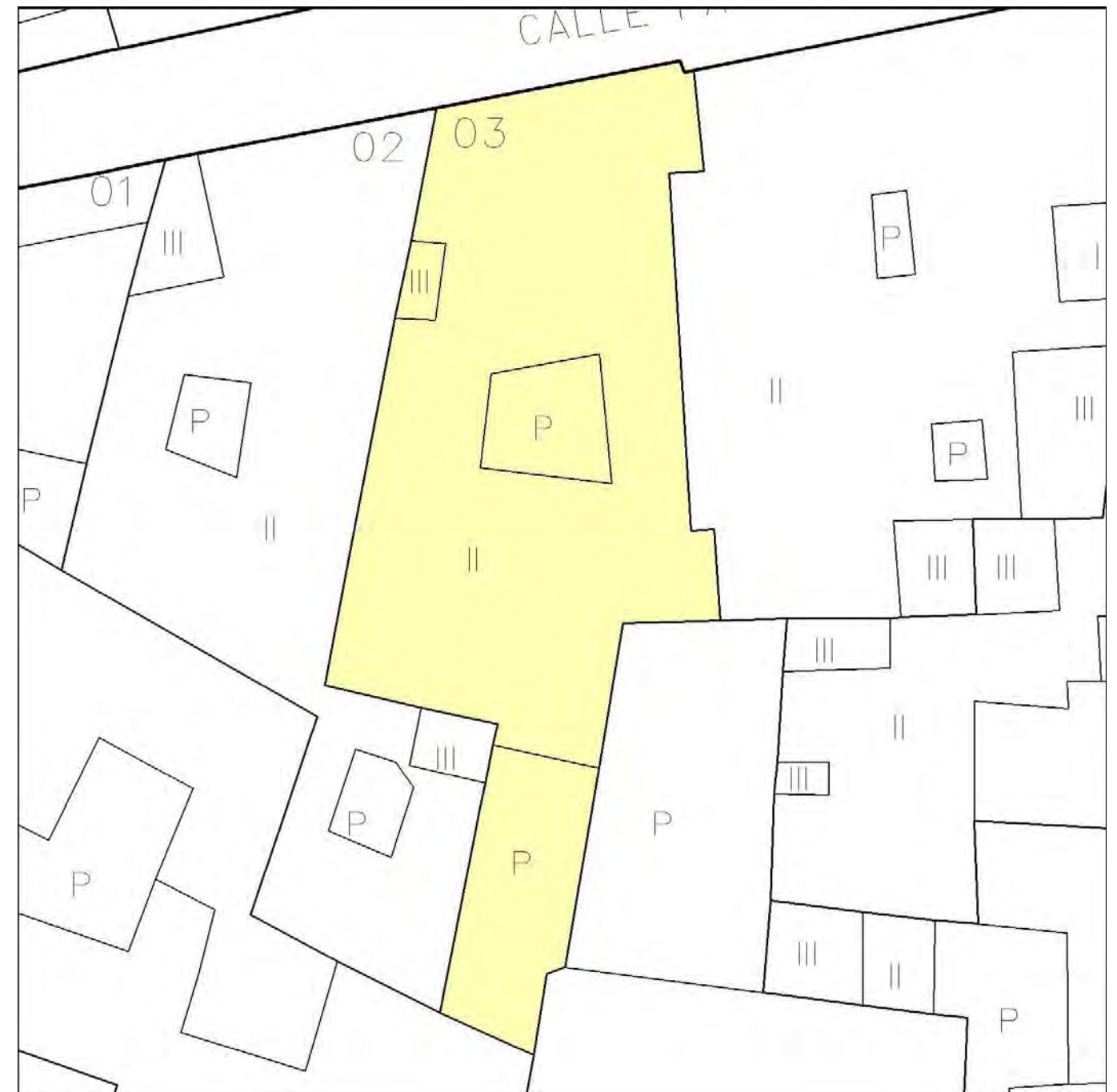
## DETERMINACIONES URBANÍSTICAS

Clasificación Suelo: Suelo Urbano  
 Calific.Urbanística: Residencial y compatible  
 Altura edificac. I:  II:  III:  IV:  V:  VI:  VII:   
 Grado Catalogac.: Conservación Arquitectónica  
 Interven.Admitida: Rehabilitación parcial  
 Interven.Fachada: Conservación tipológica  
 Color:  
 Protección Arqueol: Nivel III

## PRESCRIPCIONES DE CATALOGACIÓN E INTERVENCIÓN

Deberá mantenerse en todo lo posible la tipología estructural del edificio original en las crujiás, volúmenes, tipo de cubiertas y patios del mismo. Deberán eliminarse los elementos o volúmenes añadidos que distorsionen la tipología original y los valores arquitectónicos y espaciales de la edificación. Cuando existan forjados de muy mala calidad (de rollizos y similares) y en mal estado de conservación podrían sustituirse éstos por otros resueltos con sistemas estructurales contemporáneos.

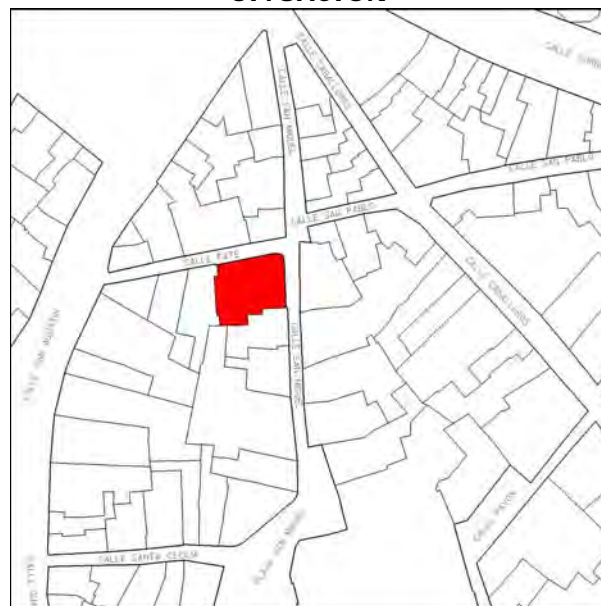
## DETALLE DE LA FINCA



# CATALOGO DE ELEMENTOS EN EL CONJUNTO HISTÓRICO - ARTÍSTICO DE JEREZ DE LA FRONTERA



## SITUACIÓN



## IDENTIFICACION

Denominación Histórica:  
 CL SAN MIGUEL, Nº 10, (11403), JEREZ DE LA FRONTERA  
 CL SAN MIGUEL, Nº 10, (11403), JEREZ DE LA FRONTERA  
 Sector: 15      Manzana: 59341      Parcela: 04

## CARACTERÍSTICAS ARQUITECTÓNICAS

Cronología Predominante: s. XIX  
 Cronología Singular:  
 Análisis Tipológico: Casa patio  
 Conservación Tipológica:  
 Uso actual: Equipamiento público  
 Estado conserv.aparente: Bueno

## ANALISIS HISTÓRICO DESCRIPTIVO

Sobre un solar de gran extensión se levanta este edificio de corte claramente ecléctico que dispone de edificaciones anexas y auxiliares que se abren a la calle Fate.

## BIBLIOGRAFÍA

## AFECCIONES DE LEGISLACION DE PATRIMONIO

**Bien afectado por la Ley 14/2007 del Patrimonio Histórico de Andalucía.**  
 Afectado por trazado del sistema defensivo:  
 Afectado por entorno de BIC:  
 Catalogación según legislación Patrimonio:

## DETERMINACIONES URBANÍSTICAS

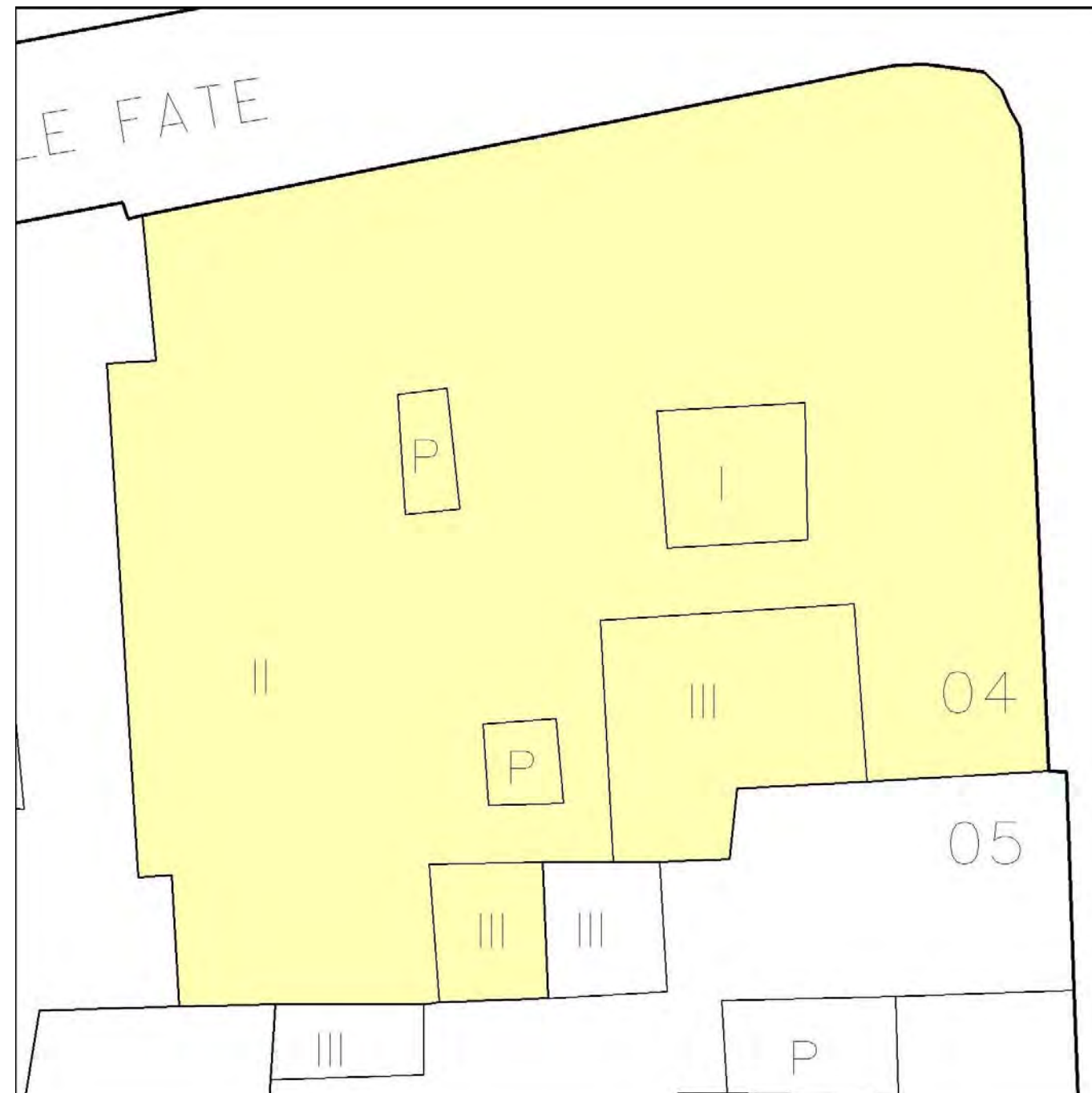
Clasificación Suelo: Suelo Urbano  
 Calific.Urbanística: Residencial y compatible  
 Altura edificac. I:  II:  III:  IV:  V:  VI:  VII:   
 Grado Catalogac.: Interés Genérico  
 Interven.Admitida: Rehabilitación con reforma  
 Interven.Fachada: Conservación Estricta  
 Color: Blanco  
 Protección Arqueol: Nivel III

## PRESCRIPCIONES DE CATALOGACIÓN E INTERVENCIÓN

Deberá mantenerse la apariencia exterior y elementos comunes de circulación como escaleras principales y patios estructurantes con sus galerías que, como regla general, no podrán ser privatizados en la intervención. Deberán eliminarse los elementos o volúmenes añadidos que distorsionen la tipología original y los valores arquitectónicos y espaciales de la edificación. Se permite la redistribución de tabiquería sin modificar espacios conformados con techos de diseño singular y unitario. Deberán mantenerse siempre visibles las estructuras y elementos decorativos internos y externos originales, que revistan interés arquitectónico o histórico.

Podrán reponerse elementos estructurales deteriorados repitiendo siempre los sistemas constructivos originales. Con carácter general se excluyen de este supuesto los muros de fábrica.

## DETALLE DE LA FINCA



# CATALOGO DE ELEMENTOS EN EL CONJUNTO HISTÓRICO - ARTÍSTICO DE JEREZ DE LA FRONTERA



## IDENTIFICACION

Denominación Histórica:  
 CL SAN MIGUEL, Nº 12, (11403), JEREZ DE LA FRONTERA  
 CL SAN MIGUEL, Nº 12, (11403), JEREZ DE LA FRONTERA  
 Sector: 15      Manzana: 59341      Parcela: 05

## CARACTERÍSTICAS ARQUITECTÓNICAS

Cronología Predominante: s. XIX  
 Cronología Singular:  
 Análisis Tipológico: Casa burguesa  
 Conservación Tipológica:  
 Uso actual: Residencial y comercial  
 Estado conserv.aparente: Malo

## SITUACIÓN



## ANALISIS HISTÓRICO DESCRIPTIVO

## BIBLIOGRAFÍA

## AFECCIONES DE LEGISLACION DE PATRIMONIO

**Bien afectado por la Ley 14/2007 del Patrimonio Histórico de Andalucía.**  
 Afectado por trazado del sistema defensivo:  
 Afectado por entorno de BIC:  
 Catalogación según legislación Patrimonio:



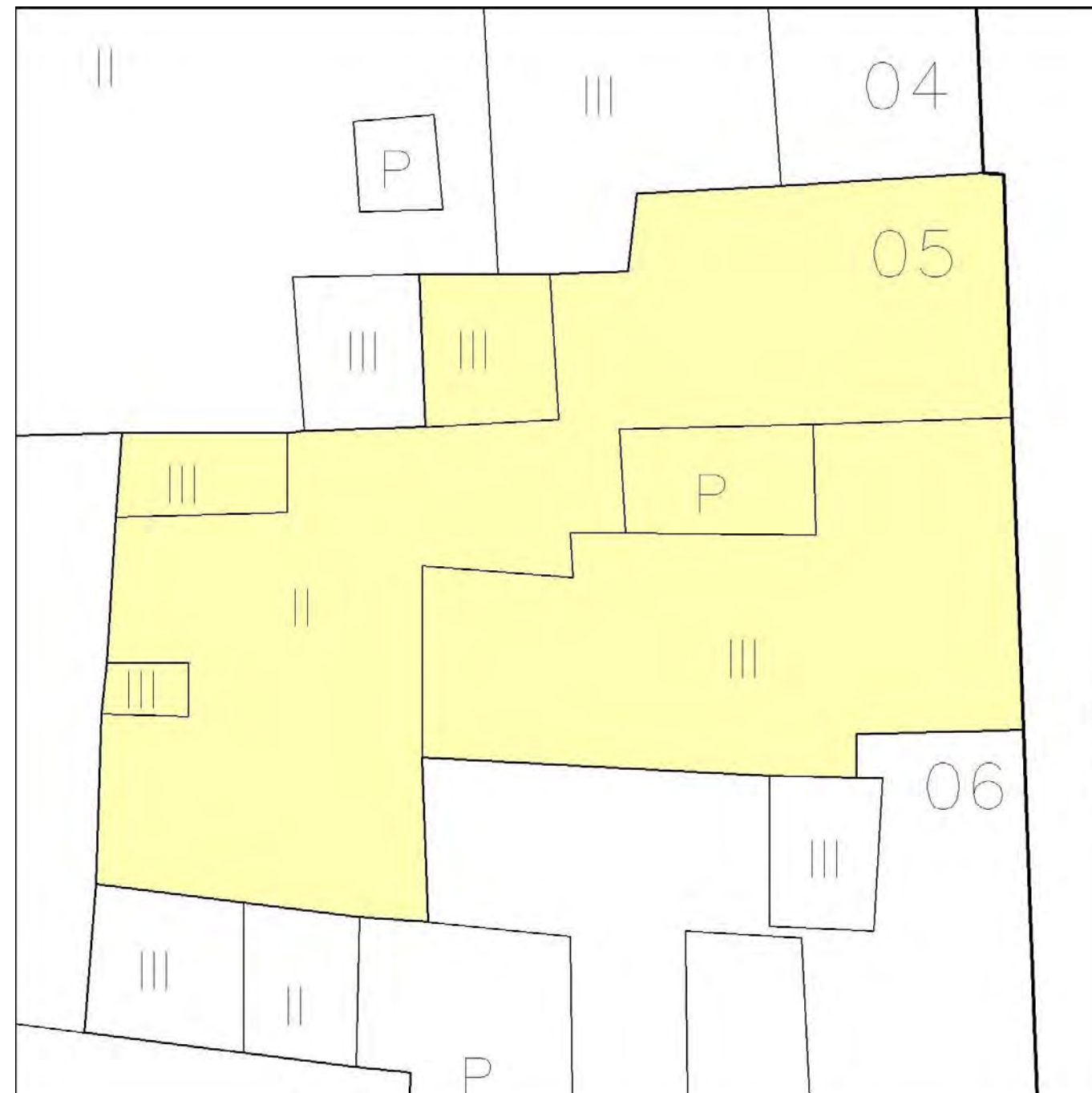
## DETERMINACIONES URBANÍSTICAS

Clasificación Suelo: Suelo Urbano  
 Calific.Urbanística: Residencial y compatible  
 Altura edificac. I:  II:  III:  IV:  V:  VI:  VII:   
 Grado Catalogac.: Conservación Arquitectónica  
 Interven.Admitida: Rehabilitación parcial  
 Interven.Fachada: Conservación tipológica con recuperación formal  
 Color:  
 Protección Arqueol: Nivel III

## PRESCRIPCIONES DE CATALOGACIÓN E INTERVENCIÓN

Deberá mantenerse en todo lo posible la tipología estructural del edificio original en las crujeas, volúmenes, tipo de cubiertas y patios del mismo. Deberán eliminarse los elementos o volúmenes añadidos que distorsionen la tipología original y los valores arquitectónicos y espaciales de la edificación. Cuando existan forjados de muy mala calidad (de rollizos y similares) y en mal estado de conservación podrían sustituirse éstos por otros resueltos con sistemas estructurales contemporáneos.

## DETALLE DE LA FINCA



# CATALOGO DE ELEMENTOS EN EL CONJUNTO HISTÓRICO - ARTÍSTICO DE JEREZ DE LA FRONTERA



## SITUACIÓN



## IDENTIFICACION

Denominación Histórica:

CL SAN MIGUEL, Nº 14, (11403), JEREZ DE LA FRONTERA

CL SAN MIGUEL, Nº 14, (11403), JEREZ DE LA FRONTERA

Sector: 15      Manzana: 59341      Parcela: 07

## CARACTERÍSTICAS ARQUITECTÓNICAS

Cronología Predominante: s. XVIII

Cronología Singular:

Análisis Tipológico: Casa señorial

Conservación Tipológica: Rehabilitación reciente

Uso actual: Sin uso

Estado conserv.aparente: Malo

## ANALISIS HISTÓRICO DESCRIPTIVO

Impresionante edificación metida casi toda ella en la estrechez de la calle San Miguel. Presenta una portada del siglo XVIII enmarcada por pilastras toscanas con blasón familiar. Interiormente es bastante compleja con varios patios e indicios de haber sufrido numerosas reformas.

## BIBLIOGRAFÍA

## AFECCIONES DE LEGISLACION DE PATRIMONIO

**Bien afectado por la Ley 14/2007 del Patrimonio Histórico de Andalucía.**

Afectado por trazado del sistema defensivo:

Afectado por entorno de BIC:

Catalogación según legislación Patrimonio:

## DETERMINACIONES URBANÍSTICAS

Clasificación Suelo: Suelo Urbano

Calific.Urbanística: Residencial y compatible

Altura edificac. I:  II:  III:  IV:  V:  VI:  VII:

Grado Catalogac.: Interés Genérico

Interven.Admitida: Rehabilitación estricta

Interven.Fachada: Conservación Estricta

Color:

Protección Arqueol: Nivel III

## PRESCRIPCIONES DE CATALOGACIÓN E INTERVENCIÓN

Deberá mantenerse la estructura resistente, apariencia exterior y elementos comunes de circulación como escaleras principales y patios estructurantes con sus galerías que, como regla general, no podrán ser privatizados en la intervención. Se permite la redistribución de tabiquería sin modificar espacios conformados con techos de diseño singular y unitario. Deberán mantenerse siempre visibles las estructuras y elementos decorativos internos y externos originales, que revistan interés arquitectónico o histórico.

## DETALLE DE LA FINCA



# CATALOGO DE ELEMENTOS EN EL CONJUNTO HISTÓRICO - ARTÍSTICO DE JEREZ DE LA FRONTERA



## IDENTIFICACION

Denominación Histórica:  
 CL SANTA CECILIA, Nº 7, (11403), JEREZ DE LA FRONTERA  
 CL SANTA CECILIA, Nº 7, (11403), JEREZ DE LA FRONTERA  
 Sector: 15      Manzana: 59341      Parcela: 10

## CARACTERÍSTICAS ARQUITECTÓNICAS

Cronología Predominante: Tradicional  
 Cronología Singular:  
 Análisis Tipológico: Casa unifamiliar popular  
 Conservación Tipológica: Transformación histórica  
 Uso actual: Residencial  
 Estado conserv.aparente: Bueno

## SITUACIÓN



## ANALISIS HISTÓRICO DESCRIPTIVO

## BIBLIOGRAFÍA

## AFECCIONES DE LEGISLACION DE PATRIMONIO

**Bien afectado por la Ley 14/2007 del Patrimonio Histórico de Andalucía.**  
 Afectado por trazado del sistema defensivo:  
 Afectado por entorno de BIC:  
 Catalogación según legislación Patrimonio:



## DETERMINACIONES URBANÍSTICAS

Clasificación Suelo: Suelo Urbano  
 Calific.Urbanística: Residencial y compatible  
 Altura edificac. I:  II:  III:  IV:  V:  VI:  VII:   
 Grado Catalogac.: Conservación Arquitectónica  
 Interven.Admitida: Rehabilitación parcial  
 Interven.Fachada: Conservación tipológica  
 Color: Blanco  
 Protección Arqueol: Nivel III

## PRESCRIPCIONES DE CATALOGACIÓN E INTERVENCIÓN

Deberá mantenerse en todo lo posible la tipología estructural del edificio original en las crujiás, volúmenes, tipo de cubiertas y patios del mismo. Deberán eliminarse los elementos o volúmenes añadidos que distorsionen la tipología original y los valores arquitectónicos y espaciales de la edificación. Cuando existan forjados de muy mala calidad (de rollizos y similares) y en mal estado de conservación podrían sustituirse éstos por otros resueltos con sistemas estructurales contemporáneos.

## DETALLE DE LA FINCA



# CATALOGO DE ELEMENTOS EN EL CONJUNTO HISTÓRICO - ARTÍSTICO DE JEREZ DE LA FRONTERA

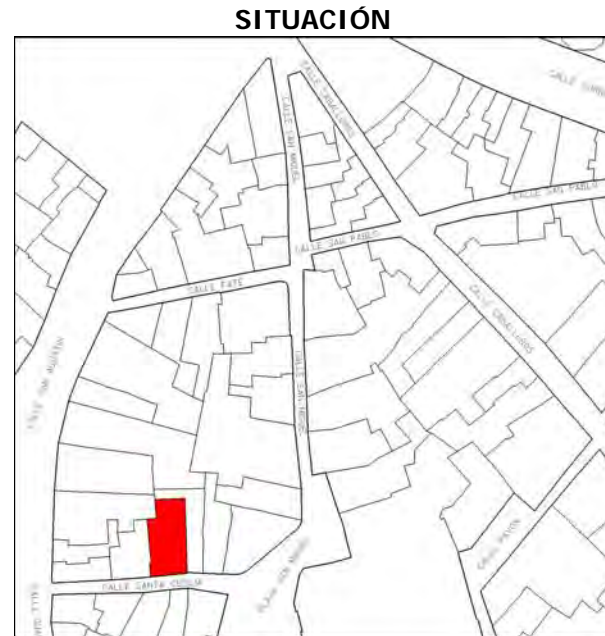


## IDENTIFICACION

Denominación Histórica:  
CL SANTA CECILIA, Nº 5, (11403), JEREZ DE LA FRONTERA  
CL SANTA CECILIA, Nº 5, (11403), JEREZ DE LA FRONTERA  
Sector: 15      Manzana: 59341      Parcela: 11

## CARACTERÍSTICAS ARQUITECTÓNICAS

Cronología Predominante: s. XIX  
Cronología Singular:  
Análisis Tipológico: Otros  
Conservación Tipológica:  
Uso actual: Sin uso  
Estado conserv.aparente: Malo



SITUACIÓN

## ANALISIS HISTÓRICO DESCRIPTIVO

Se trata de una vivienda con un amplio granero que ocupa las tres plantas. Posteriormente fue reformado el edificio para admitir un mayor número de viviendas.

## BIBLIOGRAFÍA

## AFECCIONES DE LEGISLACION DE PATRIMONIO

**Bien afectado por la Ley 14/2007 del Patrimonio Histórico de Andalucía.**  
Afectado por trazado del sistema defensivo:  
Afectado por entorno de BIC:  
Catalogación según legislación Patrimonio:

## DETERMINACIONES URBANÍSTICAS

Clasificación Suelo: Suelo Urbano  
Altura edificac. I:  II:  III:  IV:  V:  VI:  VII:   
Interven.Admitida: Rehabilitación con reforma  
Color:  
Calific.Urbanística: Residencial y compatible  
Grado Catalogac.: Interés Genérico  
Interven.Fachada: Conservación tipológica  
Protección Arqueol: Nivel III


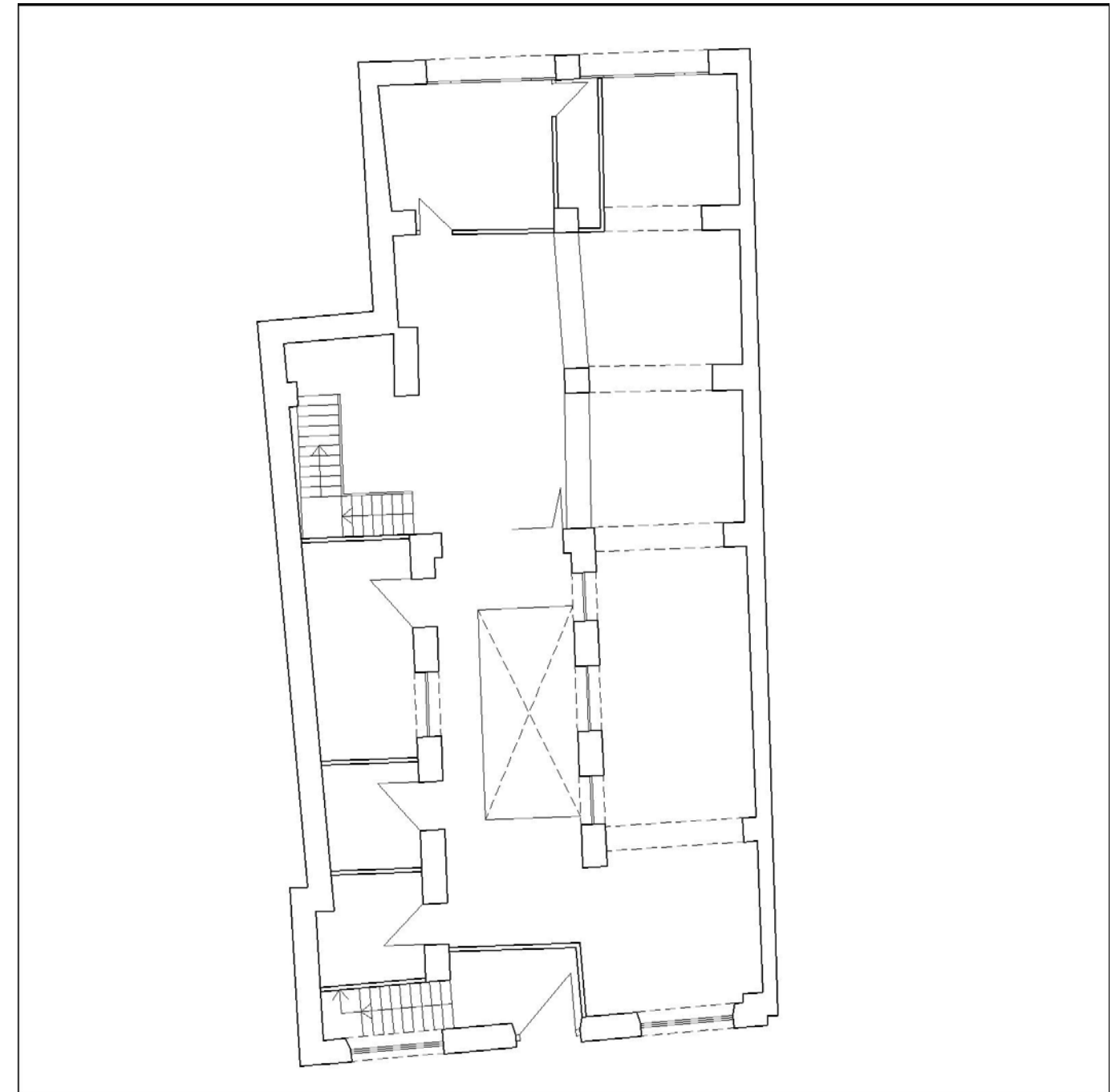
## PRESCRIPCIONES DE CATALOGACIÓN E INTERVENCIÓN

Deberá mantenerse la apariencia exterior y elementos comunes de circulación como escaleras principales y patios estructurantes con sus galerías que, como regla general, no podrán ser privatizados en la intervención. Deberán eliminarse los elementos o volúmenes añadidos que distorsionen la tipología original y los valores arquitectónicos y espaciales de la edificación. Se permite la redistribución de tabiquería sin modificar espacios conformados con techos de diseño singular y unitario. Deberán mantenerse siempre visibles las estructuras y elementos decorativos internos y externos originales, que revistan interés arquitectónico o histórico.

Podrán reponerse elementos estructurales deteriorados repitiendo siempre los sistemas constructivos originales. Con carácter general se excluyen de este supuesto los muros de fábrica.

Se contempla un aumento de volumen edificado, de acuerdo con lo contemplado en los planos de ordenación.

## DETALLE DE LA FINCA



# CATALOGO DE ELEMENTOS EN EL CONJUNTO HISTÓRICO - ARTÍSTICO DE JEREZ DE LA FRONTERA



## IDENTIFICACION

Denominación Histórica:  
CL SANTA CECILIA, Nº 3, (11403), JEREZ DE LA FRONTERA  
CL SANTA CECILIA, Nº 3, (11403), JEREZ DE LA FRONTERA  
Sector: 15      Manzana: 59341      Parcela: 12

## CARACTERÍSTICAS ARQUITECTÓNICAS

Cronología Predominante: s. XIX  
Cronología Singular:  
Análisis Tipológico: Casa burguesa  
Conservación Tipológica:  
Uso actual: Residencial  
Estado conserv.aparente: Bueno

## ANALISIS HISTÓRICO DESCRIPTIVO

## BIBLIOGRAFÍA

## AFECCIONES DE LEGISLACION DE PATRIMONIO

**Bien afectado por la Ley 14/2007 del Patrimonio Histórico de Andalucía.**  
Afectado por trazado del sistema defensivo:  
Afectado por entorno de BIC:  
Catalogación según legislación Patrimonio:

## DETERMINACIONES URBANÍSTICAS

Clasificación Suelo: Suelo Urbano  
Altura edificac. I:  II:  III:  IV:  V:  VI:  VII:   
Interven.Admitida: Rehabilitación parcial  
Color:  
Calific.Urbanística: Residencial y compatible  
Grado Catalogac.: Conservación Arquitectónica  
Interven.Fachada: Conservación tipológica  
Protección Arqueol: Nivel III



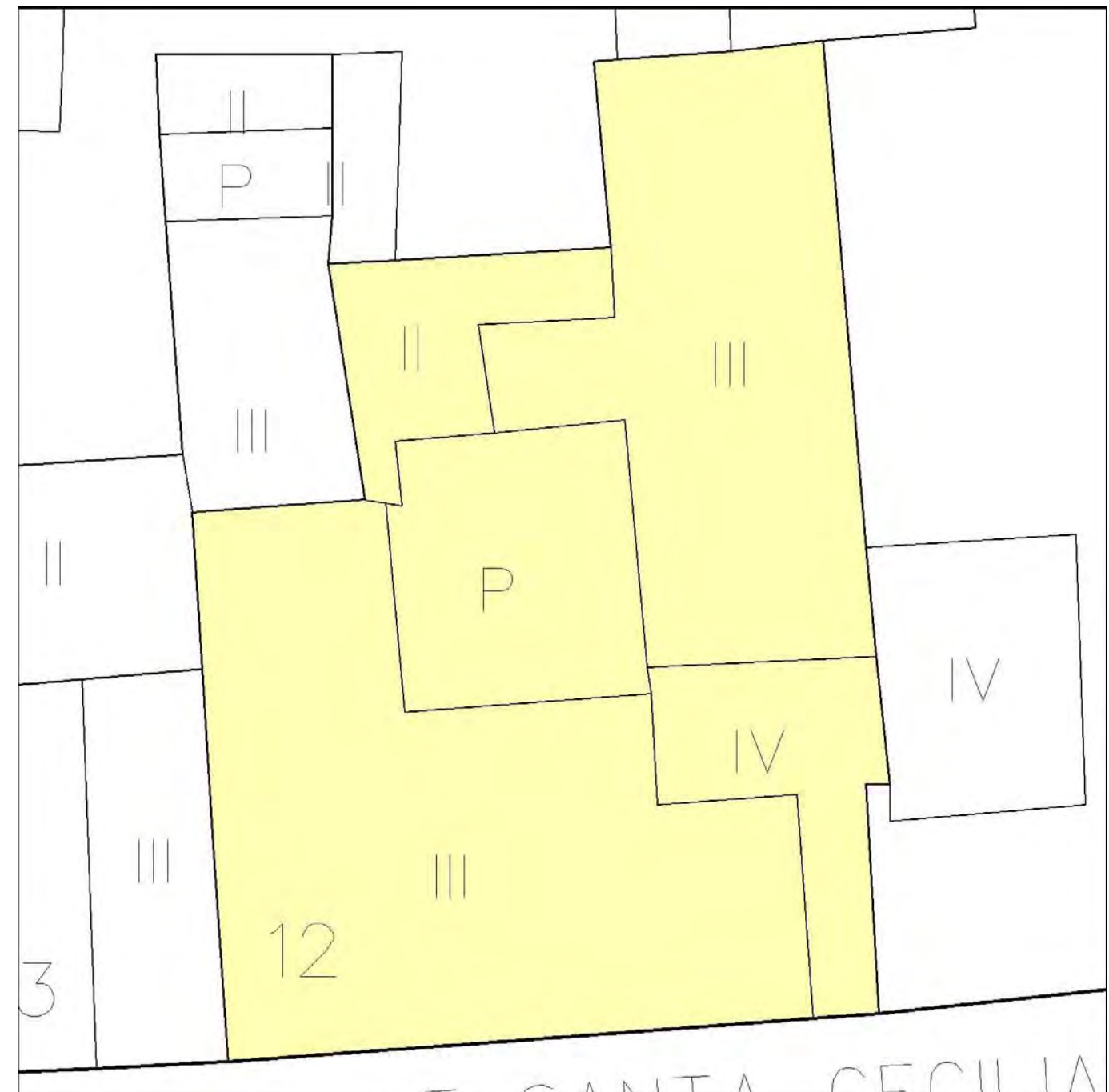
## PRESCRIPCIONES DE CATALOGACIÓN E INTERVENCIÓN

Deberá mantenerse en todo lo posible la tipología estructural del edificio original en las crujiás, volúmenes, tipo de cubiertas y patios del mismo. Deberán eliminarse los elementos o volúmenes añadidos que distorsionen la tipología original y los valores arquitectónicos y espaciales de la edificación. Cuando existan forjados de muy mala calidad (de rollizos y similares) y en mal estado de conservación podrían sustituirse éstos por otros resueltos con sistemas estructurales contemporáneos.

## SITUACIÓN



## DETALLE DE LA FINCA



# CATALOGO DE ELEMENTOS EN EL CONJUNTO HISTÓRICO - ARTÍSTICO DE JEREZ DE LA FRONTERA



## IDENTIFICACION

Denominación Histórica:  
 CL SAN AGUSTIN, Nº 19, (11403), JEREZ DE LA FRONTERA  
 CL SAN AGUSTIN, Nº 19, (11403), JEREZ DE LA FRONTERA  
 Sector: 15      Manzana: 59341      Parcela: 14

## CARACTERÍSTICAS ARQUITECTÓNICAS

Cronología Predominante: s. XIX  
 Cronología Singular:  
 Análisis Tipológico: Casa burguesa  
 Conservación Tipológica:  
 Uso actual: Residencial  
 Estado conserv.aparente: Bueno

## SITUACIÓN



## ANALISIS HISTÓRICO DESCRIPTIVO

## BIBLIOGRAFÍA

## AFECCIONES DE LEGISLACION DE PATRIMONIO

**Bien afectado por la Ley 14/2007 del Patrimonio Histórico de Andalucía.**  
 Afectado por trazado del sistema defensivo:  
 Afectado por entorno de BIC:  
 Catalogación según legislación Patrimonio:

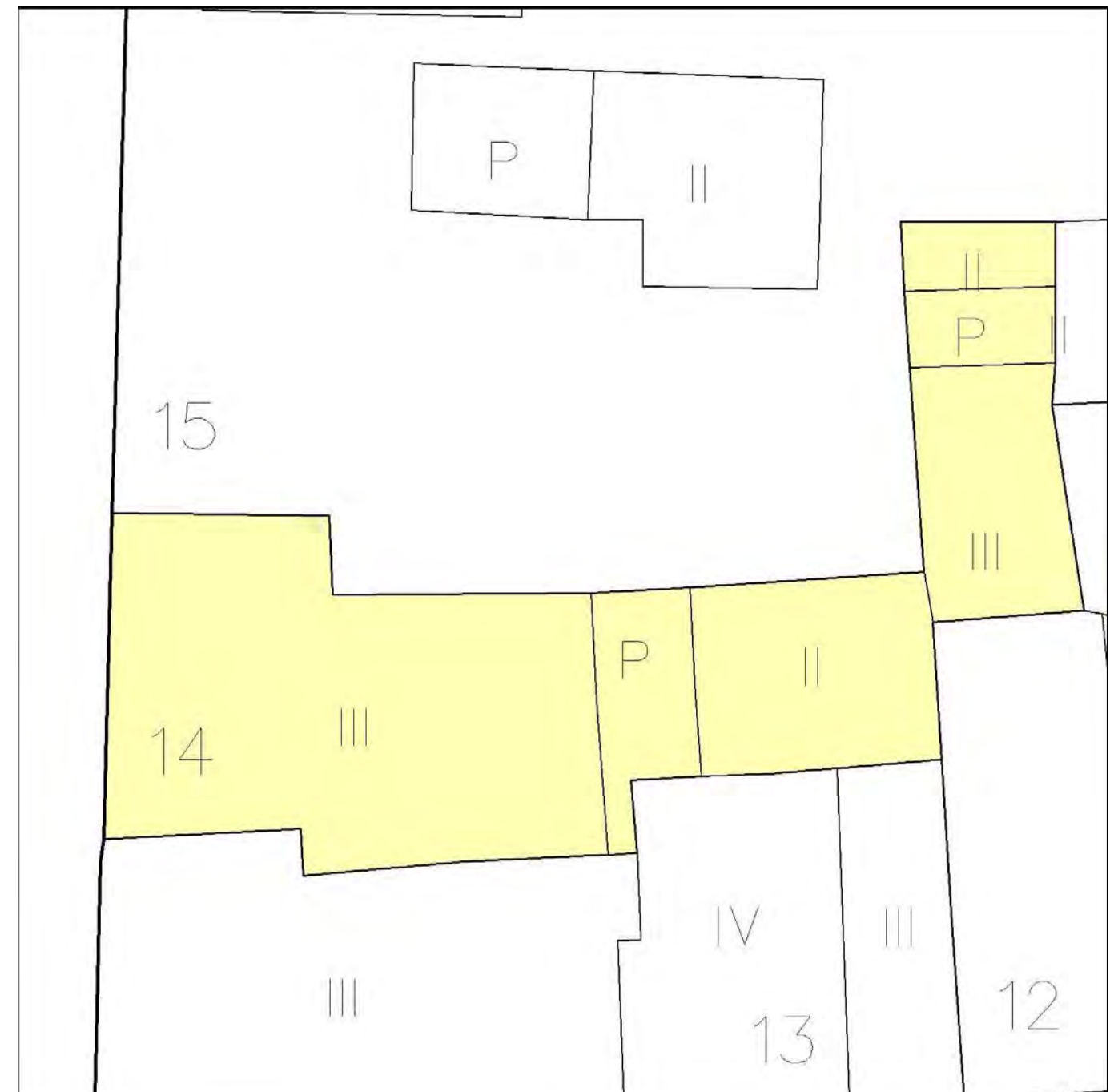
## DETERMINACIONES URBANÍSTICAS

Clasificación Suelo: Suelo Urbano  
 Altura edificac. I:  II:  III:  IV:  V:  VI:  VII:   
 Interven.Admitida: Rehabilitación parcial  
 Color:  
 Calific.Urbanística: Residencial y compatible  
 Grado Catalogac.: Conservación Arquitectónica  
 Interven.Fachada: Conservación tipológica  
 Protección Arqueol: Nivel III

## PRESCRIPCIONES DE CATALOGACIÓN E INTERVENCIÓN

Deberá mantenerse en todo lo posible la tipología estructural del edificio original en las crujiás, volúmenes, tipo de cubiertas y patios del mismo. Deberán eliminarse los elementos o volúmenes añadidos que distorsionen la tipología original y los valores arquitectónicos y espaciales de la edificación. Cuando existan forjados de muy mala calidad (de rollizos y similares) y en mal estado de conservación podrían sustituirse éstos por otros resueltos con sistemas estructurales contemporáneos.

## DETALLE DE LA FINCA



# CATALOGO DE ELEMENTOS EN EL CONJUNTO HISTÓRICO - ARTÍSTICO DE JEREZ DE LA FRONTERA



## IDENTIFICACION

Denominación Histórica:  
 CL SAN AGUSTIN, Nº 17, (11403), JEREZ DE LA FRONTERA  
 CL SAN AGUSTIN, Nº 17, (11403), JEREZ DE LA FRONTERA  
 Sector: 15      Manzana: 59341      Parcela: 15

## CARACTERÍSTICAS ARQUITECTÓNICAS

Cronología Predominante: s. XIX  
 Cronología Singular:  
 Análisis Tipológico: Casa burguesa  
 Conservación Tipológica:  
 Uso actual: Residencial y comercial  
 Estado conserv.aparente: Bueno

## SITUACIÓN



## ANALISIS HISTÓRICO DESCRIPTIVO

## BIBLIOGRAFÍA

## AFECCIONES DE LEGISLACION DE PATRIMONIO

**Bien afectado por la Ley 14/2007 del Patrimonio Histórico de Andalucía.**  
 Afectado por trazado del sistema defensivo:  
 Afectado por entorno de BIC:  
 Catalogación según legislación Patrimonio:

## DETERMINACIONES URBANÍSTICAS

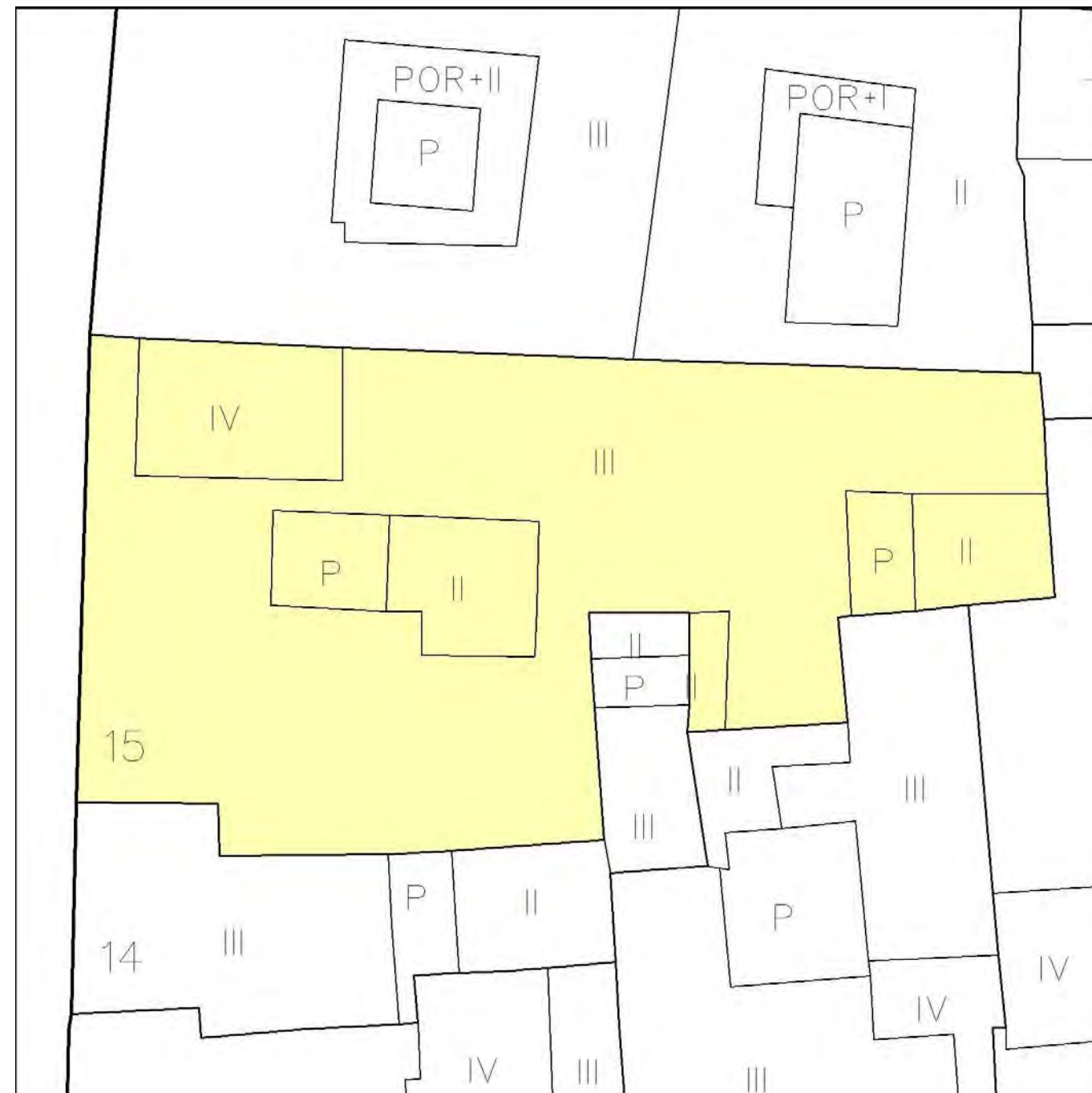
Clasificación Suelo: Suelo Urbano  
 Calific.Urbanística: Residencial y compatible  
 Altura edificac. I:  II:  III:  IV:  V:  VI:  VII:   
 Grado Catalogac.: Conservación Arquitectónica  
 Interven.Admitida: Rehabilitación con reforma  
 Interven.Fachada: Conservación tipológica  
 Color:  
 Protección Arqueol: Nivel III

## PRESCRIPCIONES DE CATALOGACIÓN E INTERVENCIÓN

Deberá mantenerse la apariencia exterior y elementos comunes de circulación como escaleras principales y patios estructurantes con sus galerías que, como regla general, no podrán ser privatizados en la intervención. Deberán eliminarse los elementos o volúmenes añadidos que distorsionen la tipología original y los valores arquitectónicos y espaciales de la edificación. Se permite la redistribución de tabiquería sin modificar espacios conformados con techos de diseño singular y unitario. Deberán mantenerse siempre visibles las estructuras y elementos decorativos internos y externos originales, que revistan interés arquitectónico o histórico.

Podrán reponerse elementos estructurales deteriorados repitiendo siempre los sistemas constructivos originales. Con carácter general se excluyen de este supuesto los muros de fábrica.

## DETALLE DE LA FINCA



# CATALOGO DE ELEMENTOS EN EL CONJUNTO HISTÓRICO - ARTÍSTICO DE JEREZ DE LA FRONTERA



## IDENTIFICACION

Denominación Histórica:  
 CL SAN AGUSTIN, Nº 15, (11403), JEREZ DE LA FRONTERA  
 CL SAN AGUSTIN, Nº 15, (11403), JEREZ DE LA FRONTERA  
 Sector: 15      Manzana: 59341      Parcela: 16

## CARACTERÍSTICAS ARQUITECTÓNICAS

Cronología Predominante: s. XIX  
 Cronología Singular:  
 Análisis Tipológico: Casa burguesa  
 Conservación Tipológica:  
 Uso actual: Residencial y comercial  
 Estado conserv.aparente: Bueno

## SITUACIÓN



## ANALISIS HISTÓRICO DESCRIPTIVO

## BIBLIOGRAFÍA

## AFECCIONES DE LEGISLACION DE PATRIMONIO

**Bien afectado por la Ley 14/2007 del Patrimonio Histórico de Andalucía.**  
 Afectado por trazado del sistema defensivo:  
 Afectado por entorno de BIC:  
 Catalogación según legislación Patrimonio:

## DETERMINACIONES URBANÍSTICAS

Clasificación Suelo: Suelo Urbano  
 Altura edificac. I:  II:  III:  IV:  V:  VI:  VII:   
 Interven.Admitida: Rehabilitación con reforma  
 Color:  
 Calific.Urbanística: Residencial y compatible  
 Grado Catalogac.: Conservación Arquitectónica  
 Interven.Fachada: Conservación tipológica con recuperación formal  
 Protección Arqueol: Nivel III



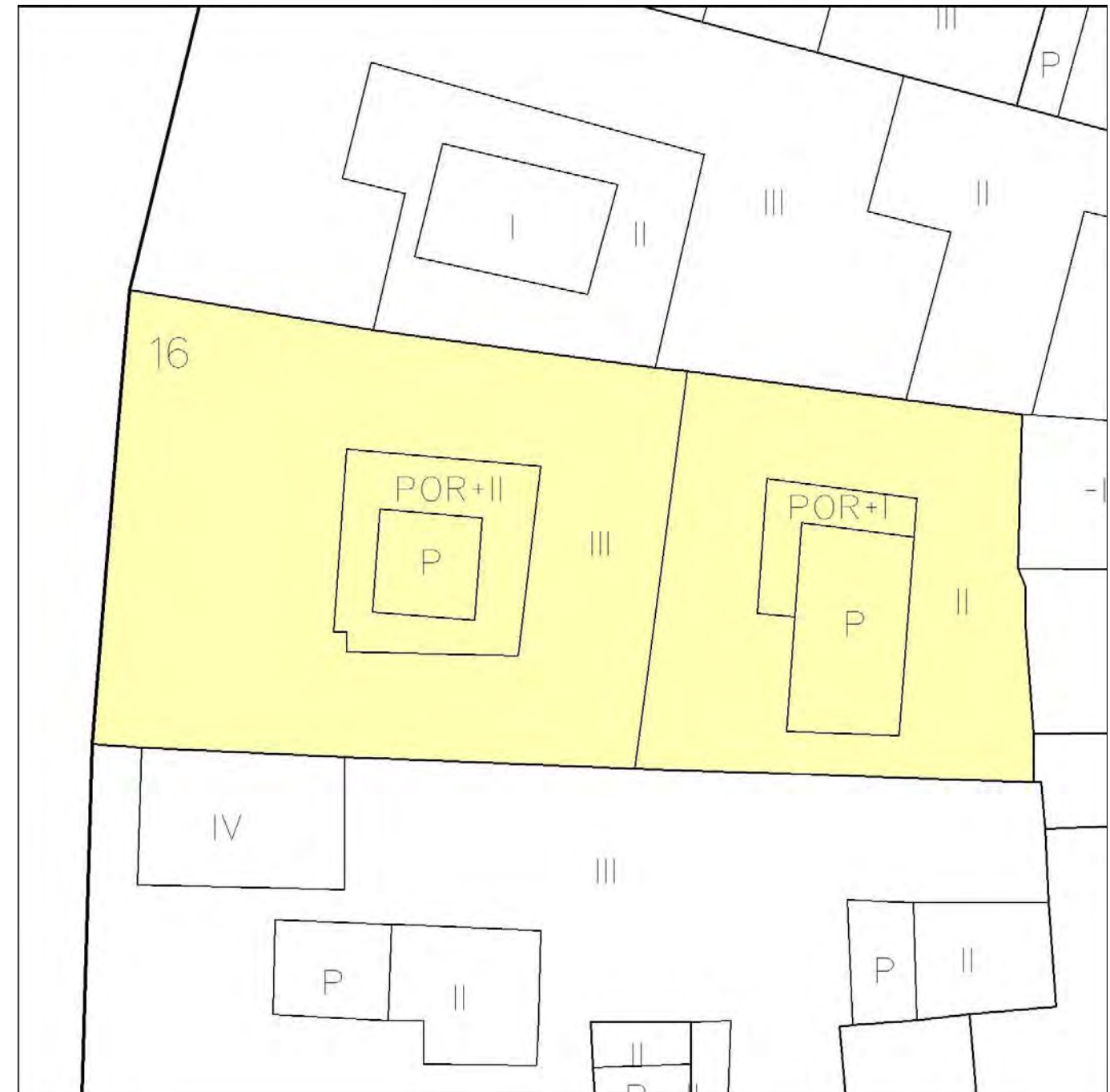
## PRESCRIPCIONES DE CATALOGACIÓN E INTERVENCIÓN

Deberá mantenerse la apariencia exterior y elementos comunes de circulación como escaleras principales y patios estructurantes con sus galerías que, como regla general, no podrán ser privatizados en la intervención. Deberán eliminarse los elementos o volúmenes añadidos que distorsionen la tipología original y los valores arquitectónicos y espaciales de la edificación. Se permite la redistribución de tabiquería sin modificar espacios conformados con techos de diseño singular y unitario. Deberán mantenerse siempre visibles las estructuras y elementos decorativos internos y externos originales, que revistan interés arquitectónico o histórico.

Podrán reponerse elementos estructurales deteriorados repitiendo siempre los sistemas constructivos originales. Con carácter general se excluyen de este supuesto los muros de fábrica.

Deberán reajustarse los huecos de locales comerciales de la planta baja hasta sus dimensiones originales presumibles. Para ello se presentará una propuesta para el conjunto, que sirva de pauta para el futuro, aunque sólo se vaya a reformar alguno de ellos.

## DETALLE DE LA FINCA



# CATALOGO DE ELEMENTOS EN EL CONJUNTO HISTÓRICO - ARTÍSTICO DE JEREZ DE LA FRONTERA



## IDENTIFICACION

Denominación Histórica:  
 CL SAN AGUSTIN, Nº 13, (11403), JEREZ DE LA FRONTERA  
 CL SAN AGUSTIN, Nº 13, (11403), JEREZ DE LA FRONTERA  
 Sector: 15      Manzana: 59341      Parcela: 17

## CARACTERÍSTICAS ARQUITECTÓNICAS

Cronología Predominante: s. XIX  
 Cronología Singular:  
 Análisis Tipológico: Casa burguesa  
 Conservación Tipológica:  
 Uso actual: Residencial y comercial  
 Estado conserv.aparente: Regular

## SITUACIÓN



## ANALISIS HISTÓRICO DESCRIPTIVO

## BIBLIOGRAFÍA

## AFECCIONES DE LEGISLACION DE PATRIMONIO

**Bien afectado por la Ley 14/2007 del Patrimonio Histórico de Andalucía.**  
 Afectado por trazado del sistema defensivo:  
 Afectado por entorno de BIC:  
 Catalogación según legislación Patrimonio:

## DETERMINACIONES URBANÍSTICAS

Clasificación Suelo: Suelo Urbano  
 Calific.Urbanística: Residencial y compatible  
 Altura edificac. I:  II:  III:  IV:  V:  VI:  VII:   
 Grado Catalogac.: Conservación Arquitectónica  
 Interven.Admitida: Rehabilitación con reforma  
 Interven.Fachada: Conservación tipológica  
 Color:  
 Protección Arqueol: Nivel III

## PRESCRIPCIONES DE CATALOGACIÓN E INTERVENCIÓN

Deberá mantenerse la apariencia exterior y elementos comunes de circulación como escaleras principales y patios estructurantes con sus galerías que, como regla general, no podrán ser privatizados en la intervención. Deberán eliminarse los elementos o volúmenes añadidos que distorsionen la tipología original y los valores arquitectónicos y espaciales de la edificación. Se permite la redistribución de tabiquería sin modificar espacios conformados con techos de diseño singular y unitario. Deberán mantenerse siempre visibles las estructuras y elementos decorativos internos y externos originales, que revistan interés arquitectónico o histórico.

Podrán reponerse elementos estructurales deteriorados repitiendo siempre los sistemas constructivos originales. Con carácter general se excluyen de este supuesto los muros de fábrica.

Se contempla un aumento de volumen edificado, de acuerdo con lo contemplado en los planos de ordenación. Si el remonte afecta a la fachada, la parte nueva se compondrá adecuadamente con la fachada existente. El remonte se separará de los paramentos interiores del patio principal o estructurante a fin de que no se vea distorsionado el espacio interior del mismo.

## DETALLE DE LA FINCA



# CATALOGO DE ELEMENTOS EN EL CONJUNTO HISTÓRICO - ARTÍSTICO DE JEREZ DE LA FRONTERA

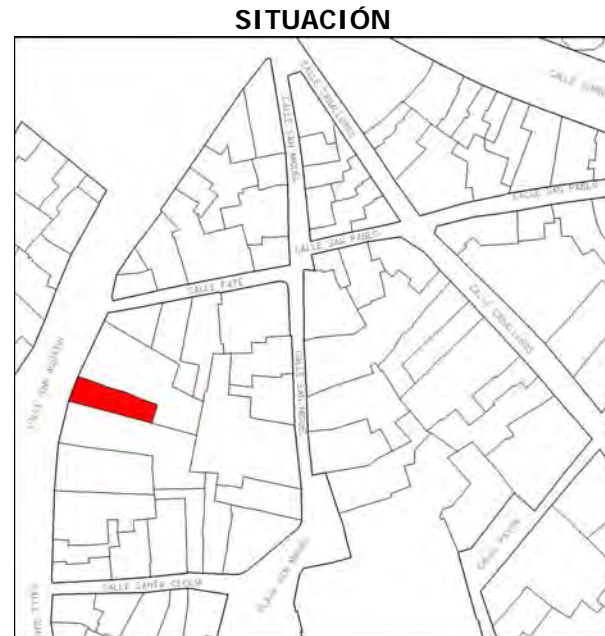


## IDENTIFICACION

Denominación Histórica:  
 CL SAN AGUSTIN, Nº 11, (11403), JEREZ DE LA FRONTERA  
 CL SAN AGUSTIN, Nº 11, (11403), JEREZ DE LA FRONTERA  
 Sector: 15      Manzana: 59341      Parcela: 18

## CARACTERÍSTICAS ARQUITECTÓNICAS

Cronología Predominante: s. XIX  
 Cronología Singular: 1868  
 Análisis Tipológico: Casa burguesa  
 Conservación Tipológica: Transformación histórica  
 Uso actual: Actividad económica  
 Estado conserv.aparente: Bueno



SITUACIÓN

## ANÁLISIS HISTÓRICO DESCRIPTIVO

Arquitectura ya del siglo XIX con fachada construida íntegramente en fábrica de cartería que maneja con soltura un lenguaje ecléctico pero sin excesos. Su composición es la habitual en este tipo de edificaciones de tres plantas y tres vanos, donde la simetría lo es todo.

## BIBLIOGRAFÍA

## AFECCIONES DE LEGISLACION DE PATRIMONIO

**Bien afectado por la Ley 14/2007 del Patrimonio Histórico de Andalucía.**  
 Afectado por trazado del sistema defensivo:  
 Afectado por entorno de BIC:  
 Catalogación según legislación Patrimonio:


## DETERMINACIONES URBANÍSTICAS

Clasificación Suelo: Suelo Urbano  
 Calific.Urbanística: Residencial y compatible  
 Altura edificac. I:  II:  III:  IV:  V:  VI:  VII:   
 Grado Catalogac.: Interés Genérico  
 Interven.Admitida: Rehabilitación estricta  
 Interven.Fachada: Conservación Estricta  
 Color:  
 Protección Arqueol: Nivel III

## PRESCRIPCIONES DE CATALOGACIÓN E INTERVENCIÓN

Deberá mantenerse la estructura resistente, apariencia exterior y elementos comunes de circulación como escaleras principales y patios estructurantes con sus galerías que, como regla general, no podrán ser privatizados en la intervención. Se permite la redistribución de tabiquería sin modificar espacios conformados con techos de diseño singular y unitario. Deberán mantenerse siempre visibles las estructuras y elementos decorativos internos y externos originales, que revistan interés arquitectónico o histórico.

## DETALLE DE LA FINCA



# CATALOGO DE ELEMENTOS EN EL CONJUNTO HISTÓRICO - ARTÍSTICO DE JEREZ DE LA FRONTERA

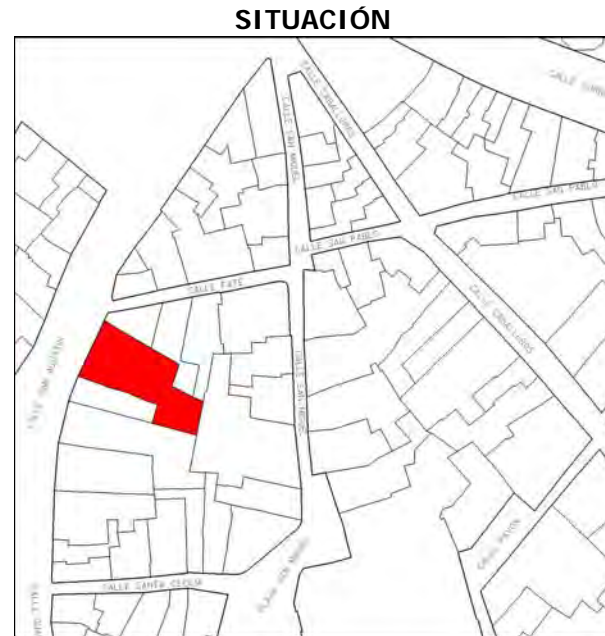


## IDENTIFICACION

Denominación Histórica:  
 CL SAN AGUSTIN, Nº 9, (11403), JEREZ DE LA FRONTERA  
 CL SAN AGUSTIN, Nº 9, (11403), JEREZ DE LA FRONTERA  
 Sector: 15      Manzana: 59341      Parcela: 19

## CARACTERÍSTICAS ARQUITECTÓNICAS

Cronología Predominante: s. XVIII  
 Cronología Singular:  
 Análisis Tipológico: Casa patio con anexos  
 Conservación Tipológica: Transformación histórica  
 Uso actual: Sin uso  
 Estado conserv.aparente: Rehabilit



SITUACIÓN

## ANALISIS HISTÓRICO DESCRIPTIVO

Edificación compleja que responde posiblemente a la agrupación de dos fincas independientes como se aprecia en la fachada y en su distribución interior. La construcción de la izquierda dispone de un patio con escalera frontal y portada del siglo XVIII aunque un poco distorsionada con respecto a los modelos de la ciudad. La edificación de la derecha es más popular y cuenta al fondo con un antiguo granero de dos plantas.

## BIBLIOGRAFÍA

## AFECCIONES DE LEGISLACION DE PATRIMONIO

**Bien afectado por la Ley 14/2007 del Patrimonio Histórico de Andalucía.**  
 Afectado por trazado del sistema defensivo:  
 Afectado por entorno de BIC:  
 Catalogación según legislación Patrimonio:

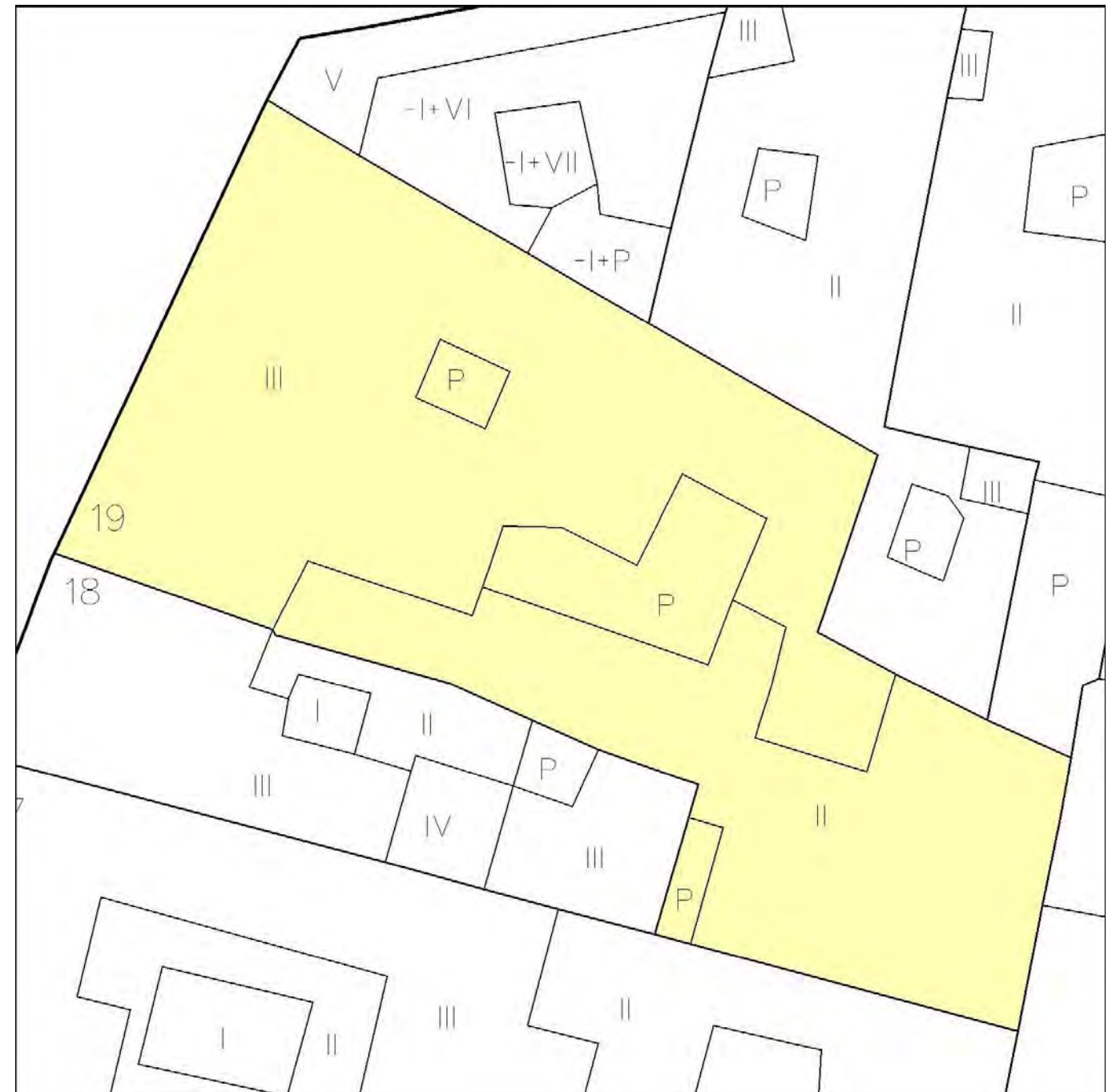
## DETERMINACIONES URBANÍSTICAS

Clasificación Suelo: Suelo Urbano  
 Calific.Urbanística: Residencial y compatible  
 Altura edificac. I:  II:  III:  IV:  V:  VI:  VII:   
 Grado Catalogac.: Interés Genérico  
 Interven.Admitida: Rehabilitación parcial  
 Interven.Fachada: Conservación tipológica con recuperación formal  
 Color:  
 Protección Arqueol: Nivel III

## PRESCRIPCIONES DE CATALOGACIÓN E INTERVENCIÓN

Deberá mantenerse en todo lo posible la tipología estructural del edificio original en las crujiás, volúmenes, tipo de cubiertas y patios del mismo. Deberán eliminarse los elementos o volúmenes añadidos que distorsionen la tipología original y los valores arquitectónicos y espaciales de la edificación. Cuando existan forjados de muy mala calidad (de rollizos y similares) y en mal estado de conservación podrían sustituirse éstos por otros resueltos con sistemas estructurales contemporáneos.

## DETALLE DE LA FINCA



# CATALOGO DE ELEMENTOS EN EL CONJUNTO HISTÓRICO - ARTÍSTICO DE JEREZ DE LA FRONTERA



## IDENTIFICACION

Denominación Histórica:

Sector: 15      Manzana: 59341      Parcela: 20

## CARACTERÍSTICAS ARQUITECTÓNICAS

Cronología Predominante: S. XIX

Cronología Singular:

Análisis Tipológico:

Conservación Tipológica:

Uso actual: Sin uso

Estado conserv.aparente: Regular

## ANALISIS HISTÓRICO DESCRIPTIVO

## BIBLIOGRAFÍA

## AFECCIONES DE LEGISLACION DE PATRIMONIO

**Bien afectado por la Ley 14/2007 del Patrimonio Histórico de Andalucía.**  
Afectado por trazado del sistema defensivo:  
Afectado por entorno de BIC:  
Catalogación según legislación Patrimonio:

## DETERMINACIONES URBANÍSTICAS

Clasificación Suelo: Suelo Urbano

Altura edificac. I:  II:  III:  IV:  V:  VI:  VII:

Interven.Admitida: Conservación de fachada

Color: Blanco

Calific.Urbanística: Residencial y compatible

Grado Catalogac.: Conservación Arquitectónica

Interven.Fachada: Conservación tipológica

Protección Arqueol: Nivel III



## PRESCRIPCIONES DE CATALOGACIÓN E INTERVENCIÓN

A los efectos de ocupación y volumen sobre parcela deberá cumplirse lo determinado para nueva planta para la zona de ordenanzas.

## SITUACIÓN



## DETALLE DE LA FINCA



# CATALOGO DE ELEMENTOS EN EL CONJUNTO HISTÓRICO - ARTÍSTICO DE JEREZ DE LA FRONTERA



## SITUACIÓN



## IDENTIFICACION

Denominación Histórica:  
 CL GUARNIDOS, Nº 1, (11403), JEREZ DE LA FRONTERA  
 CL GUARNIDOS, Nº 1, (11403), JEREZ DE LA FRONTERA  
 Sector: 15      Manzana: 59346      Parcela: 01

## CARACTERÍSTICAS ARQUITECTÓNICAS

Cronología Predominante: s. XIX  
 Cronología Singular:  
 Análisis Tipológico: Casa patio  
 Conservación Tipológica:  
 Uso actual: Residencial  
 Estado conserv.aparente: Bueno

## ANALISIS HISTÓRICO DESCRIPTIVO

## BIBLIOGRAFÍA

## AFECCIONES DE LEGISLACION DE PATRIMONIO

**Bien afectado por la Ley 14/2007 del Patrimonio Histórico de Andalucía.**  
 Afectado por trazado del sistema defensivo:  
 Afectado por entorno de BIC:  
 Catalogación según legislación Patrimonio:

## DETERMINACIONES URBANÍSTICAS

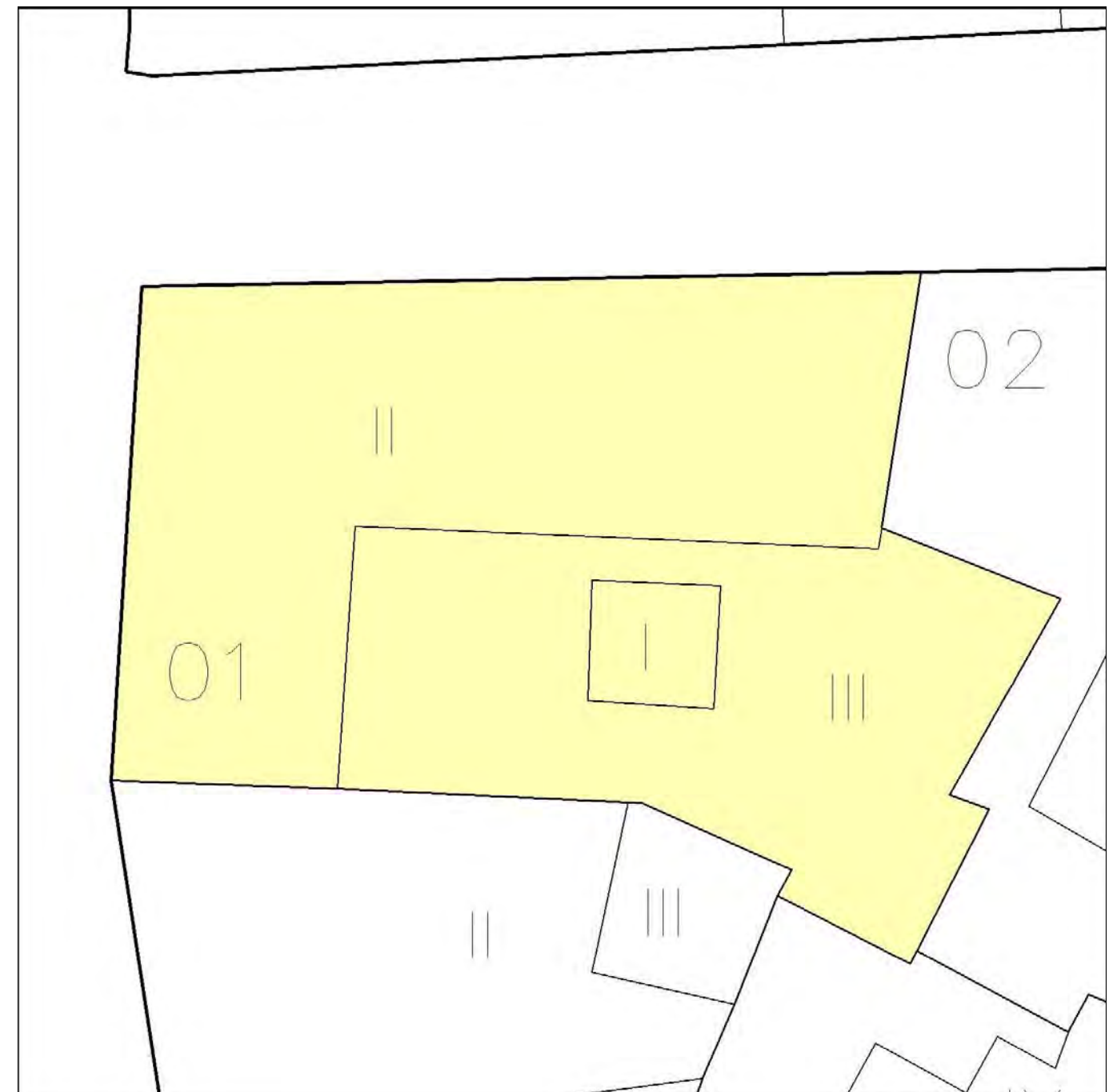
Clasificación Suelo: Suelo Urbano  
 Calific.Urbanística: Residencial y compatible  
 Altura edificac. I:  II:  III:  IV:  V:  VI:  VII:   
 Grado Catalogac.: Conservación Arquitectónica  
 Interven.Admitida: Rehabilitación con reforma  
 Interven.Fachada: Proyecto unitario de reforma  
 Color:  
 Protección Arqueol: Nivel III

## PRESCRIPCIONES DE CATALOGACIÓN E INTERVENCIÓN

Deberá mantenerse la apariencia exterior y elementos comunes de circulación como escaleras principales y patios estructurantes con sus galerías que, como regla general, no podrán ser privatizados en la intervención. Deberán eliminarse los elementos o volúmenes añadidos que distorsionen la tipología original y los valores arquitectónicos y espaciales de la edificación. Se permite la redistribución de tabiquería sin modificar espacios conformados con techos de diseño singular y unitario. Deberán mantenerse siempre visibles las estructuras y elementos decorativos internos y externos originales, que revistan interés arquitectónico o histórico.

Podrán reponerse elementos estructurales deteriorados repitiendo siempre los sistemas constructivos originales. Con carácter general se excluyen de este supuesto los muros de fábrica.

## DETALLE DE LA FINCA



# CATALOGO DE ELEMENTOS EN EL CONJUNTO HISTÓRICO - ARTÍSTICO DE JEREZ DE LA FRONTERA



## SITUACIÓN



## IDENTIFICACION

Denominación Histórica:  
 CL SANTA CECILIA, Nº 8, (11403), JEREZ DE LA FRONTERA  
 CL SANTA CECILIA, Nº 8, (11403), JEREZ DE LA FRONTERA  
 Sector: 15      Manzana: 59346      Parcela: 04

## CARACTERÍSTICAS ARQUITECTÓNICAS

Cronología Predominante: s. XVIII  
 Cronología Singular:  
 Análisis Tipológico: Casa patio  
 Conservación Tipológica:  
 Uso actual: Residencial  
 Estado conserv.aparente: Bueno

## ANALISIS HISTÓRICO DESCRIPTIVO

## BIBLIOGRAFÍA

## AFECCIONES DE LEGISLACION DE PATRIMONIO

**Bien afectado por la Ley 14/2007 del Patrimonio Histórico de Andalucía.**  
 Afectado por trazado del sistema defensivo:  
 Afectado por entorno de BIC:  
 Catalogación según legislación Patrimonio:

## DETERMINACIONES URBANÍSTICAS


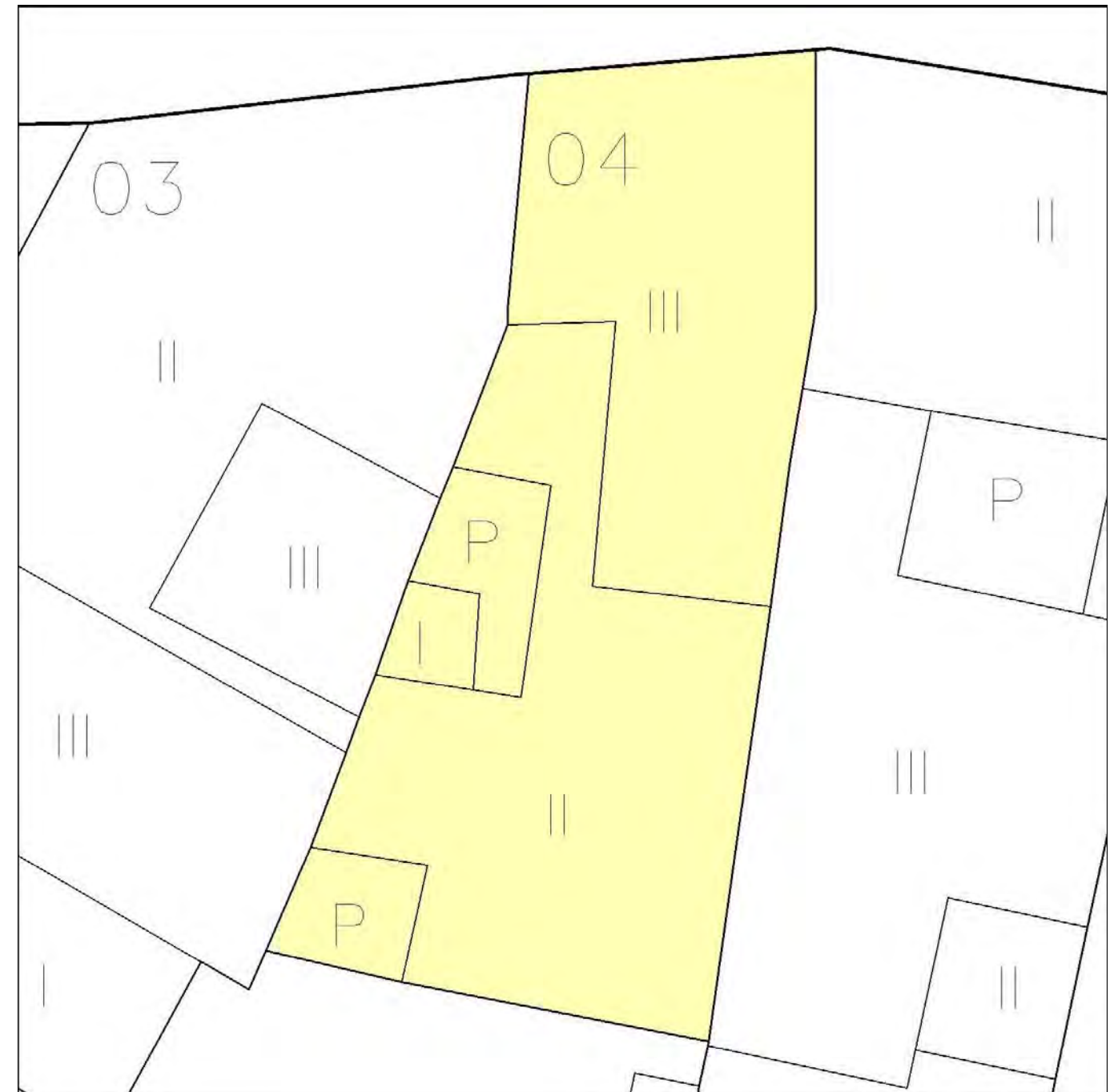
Clasificación Suelo: Suelo Urbano  
 Calific.Urbanística: Residencial y compatible  
 Altura edificac. I:  II:  III:  IV:  V:  VI:  VII:   
 Grado Catalogac.: Conservación Arquitectónica  
 Interven.Admitida: Rehabilitación con reforma  
 Interven.Fachada: Conservación tipológica  
 Color:  
 Protección Arqueol: Nivel III

## PRESCRIPCIONES DE CATALOGACIÓN E INTERVENCIÓN

Deberá mantenerse la apariencia exterior y elementos comunes de circulación como escaleras principales y patios estructurantes con sus galerías que, como regla general, no podrán ser privatizados en la intervención. Deberán eliminarse los elementos o volúmenes añadidos que distorsionen la tipología original y los valores arquitectónicos y espaciales de la edificación. Se permite la redistribución de tabiquería sin modificar espacios conformados con techos de diseño singular y unitario. Deberán mantenerse siempre visibles las estructuras y elementos decorativos internos y externos originales, que revistan interés arquitectónico o histórico.

Podrán reponerse elementos estructurales deteriorados repitiendo siempre los sistemas constructivos originales. Con carácter general se excluyen de este supuesto los muros de fábrica.

## DETALLE DE LA FINCA



# CATALOGO DE ELEMENTOS EN EL CONJUNTO HISTÓRICO - ARTÍSTICO DE JEREZ DE LA FRONTERA



## SITUACIÓN



## IDENTIFICACION

Denominación Histórica:  
 PZ SAN MIGUEL, Nº 6, (11403), JEREZ DE LA FRONTERA  
 PZ SAN MIGUEL, Nº 6, (11403), JEREZ DE LA FRONTERA  
 Sector: 15      Manzana: 59346      Parcela: 05

## CARACTERÍSTICAS ARQUITECTÓNICAS

Cronología Predominante: s. XVIII  
 Cronología Singular:  
 Análisis Tipológico: Casa patio  
 Conservación Tipológica:  
 Uso actual: Residencial  
 Estado conserv.aparente: Bueno

## ANALISIS HISTÓRICO DESCRIPTIVO

## BIBLIOGRAFÍA

## AFECCIONES DE LEGISLACION DE PATRIMONIO

**Bien afectado por la Ley 14/2007 del Patrimonio Histórico de Andalucía.**  
 Afectado por trazado del sistema defensivo:  
 Afectado por entorno de BIC:  
 Catalogación según legislación Patrimonio:

## DETERMINACIONES URBANÍSTICAS


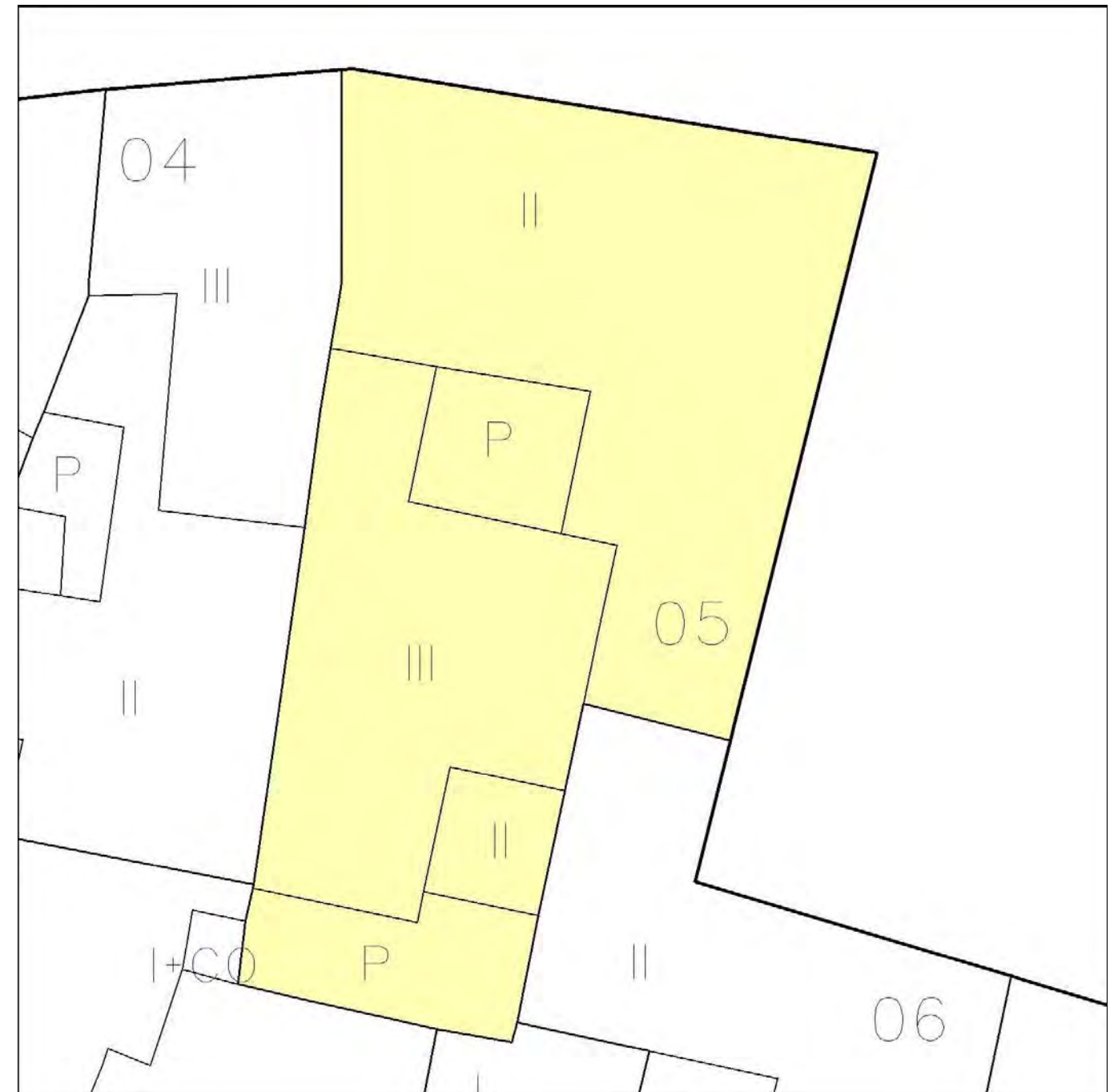
Clasificación Suelo: Suelo Urbano  
 Altura edificac. I:  II:  III:  IV:  V:  VI:  VII:   
 Interven.Admitida: Rehabilitación parcial  
 Color:  
 Calific.Urbanística: Residencial y compatible  
 Grado Catalogac.: Conservación Arquitectónica  
 Interven.Fachada: Conservación tipológica  
 Protección Arqueol: Nivel III

## PRESCRIPCIONES DE CATALOGACIÓN E INTERVENCIÓN

Deberá mantenerse en todo lo posible la tipología estructural del edificio original en las crujías, volúmenes, tipo de cubiertas y patios del mismo. Deberán eliminarse los elementos o volúmenes añadidos que distorsionen la tipología original y los valores arquitectónicos y espaciales de la edificación. Cuando existan forjados de muy mala calidad (de rollizos y similares) y en mal estado de conservación podrían sustituirse éstos por otros resueltos con sistemas estructurales contemporáneos.

Elemento singular: Rótulo en fundición con el nombre de la calle.

## DETALLE DE LA FINCA



# CATALOGO DE ELEMENTOS EN EL CONJUNTO HISTÓRICO - ARTÍSTICO DE JEREZ DE LA FRONTERA



## IDENTIFICACION

Denominación Histórica:  
 PZ SAN MIGUEL, Nº 5, (11403), JEREZ DE LA FRONTERA  
 PZ SAN MIGUEL, Nº 5, (11403), JEREZ DE LA FRONTERA  
 Sector: 15      Manzana: 59346      Parcela: 06

## CARACTERÍSTICAS ARQUITECTÓNICAS

Cronología Predominante:  
 Cronología Singular:  
 Análisis Tipológico:      Casa patio  
 Conservación Tipológica:  
 Uso actual:      Residencial  
 Estado conserv.aparente:      Bueno

## SITUACIÓN



## ANALISIS HISTÓRICO DESCRIPTIVO

## BIBLIOGRAFÍA

## AFECCIONES DE LEGISLACION DE PATRIMONIO

**Bien afectado por la Ley 14/2007 del Patrimonio Histórico de Andalucía.**  
 Afectado por trazado del sistema defensivo:  
 Afectado por entorno de BIC:  
 Catalogación según legislación Patrimonio:


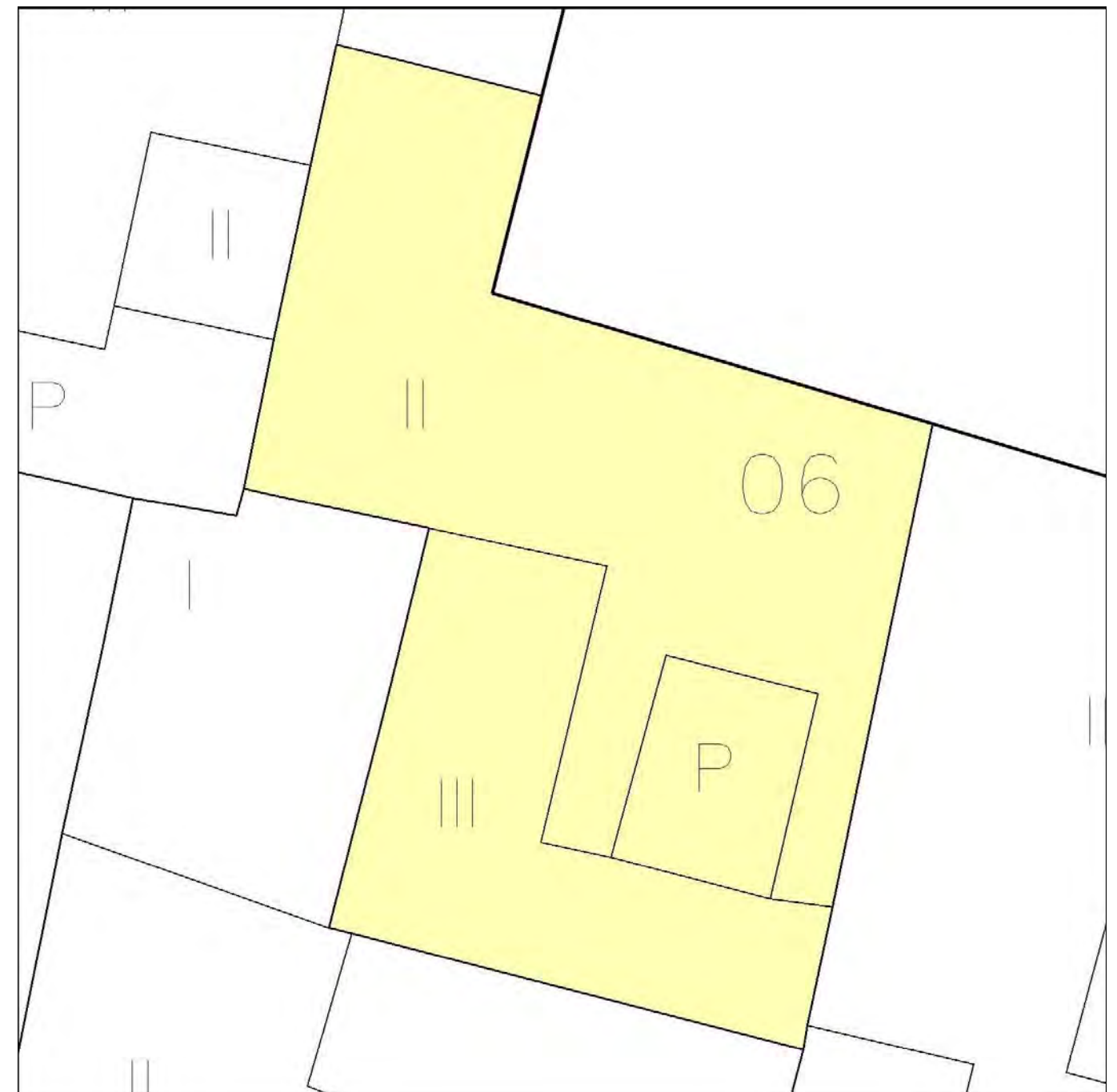
## DETERMINACIONES URBANÍSTICAS

Clasificación Suelo: Suelo Urbano  
 Calific.Urbanística: Residencial y compatible  
 Altura edificac. I:  II:  III:  IV:  V:  VI:  VII:   
 Grado Catalogac.: Conservación Arquitectónica  
 Interven.Admitida: Rehabilitación parcial  
 Interven.Fachada: Conservación tipológica  
 Color:  
 Protección Arqueol: Nivel III

## PRESCRIPCIONES DE CATALOGACIÓN E INTERVENCIÓN

Deberá mantenerse en todo lo posible la tipología estructural del edificio original en las crujeas, volúmenes, tipo de cubiertas y patios del mismo. Deberán eliminarse los elementos o volúmenes añadidos que distorsionen la tipología original y los valores arquitectónicos y espaciales de la edificación. Cuando existan forjados de muy mala calidad (de rollizos y similares) y en mal estado de conservación podrían sustituirse éstos por otros resueltos con sistemas estructurales contemporáneos.

## DETALLE DE LA FINCA



# CATALOGO DE ELEMENTOS EN EL CONJUNTO HISTÓRICO - ARTÍSTICO DE JEREZ DE LA FRONTERA



## SITUACIÓN



## IDENTIFICACION

Denominación Histórica:  
 PZ SAN MIGUEL, Nº 3 D, (11403), JEREZ DE LA FRONTERA  
 PZ SAN MIGUEL, Nº 3 D, (11403), JEREZ DE LA FRONTERA  
 Sector: 15      Manzana: 59346      Parcela: 08

## CARACTERÍSTICAS ARQUITECTÓNICAS

Cronología Predominante: Fines s. XIX y principios s. XX  
 Cronología Singular:  
 Análisis Tipológico: Casa burguesa  
 Conservación Tipológica: Original  
 Uso actual: Residencial  
 Estado conserv.aparente: Bueno

## ANALISIS HISTÓRICO DESCRIPTIVO

## BIBLIOGRAFÍA

## AFECCIONES DE LEGISLACION DE PATRIMONIO

**Bien afectado por la Ley 14/2007 del Patrimonio Histórico de Andalucía.**  
 Afectado por trazado del sistema defensivo:  
 Afectado por entorno de BIC:  
 Catalogación según legislación Patrimonio:


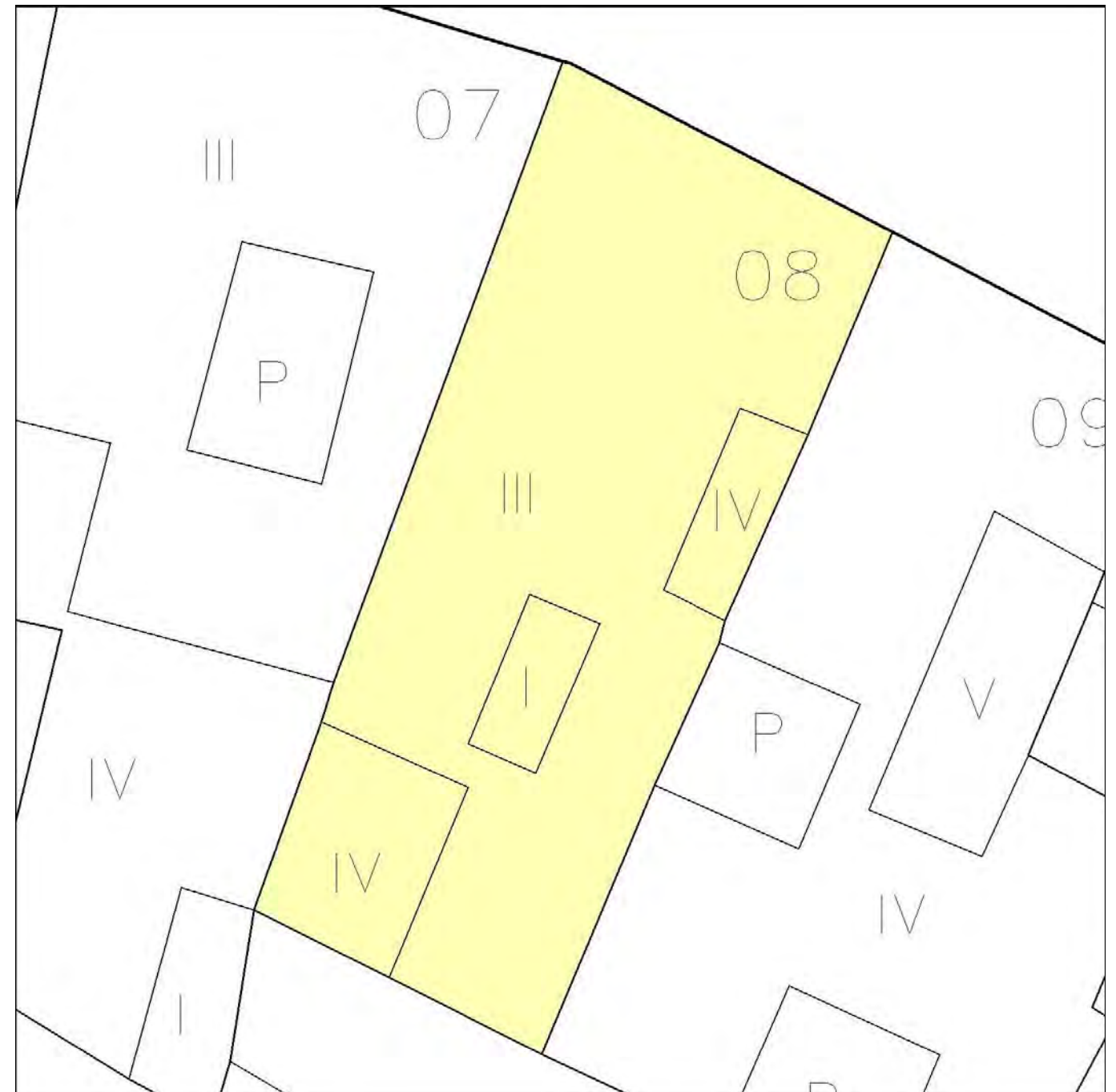
## DETERMINACIONES URBANÍSTICAS

Clasificación Suelo: Suelo Urbano  
 Calific.Urbanística: Residencial y compatible  
 Altura edificac. I:  II:  III:  IV:  V:  VI:  VII:   
 Grado Catalogac.: Conservación Arquitectónica  
 Interven.Admitida: Rehabilitación parcial  
 Interven.Fachada: Conservación tipológica  
 Color:  
 Protección Arqueol: Nivel III

## PRESCRIPCIONES DE CATALOGACIÓN E INTERVENCIÓN

Deberá mantenerse en todo lo posible la tipología estructural del edificio original en las crujeas, volúmenes, tipo de cubiertas y patios del mismo. Deberán eliminarse los elementos o volúmenes añadidos que distorsionen la tipología original y los valores arquitectónicos y espaciales de la edificación. Cuando existan forjados de muy mala calidad (de rollizos y similares) y en mal estado de conservación podrían sustituirse éstos por otros resueltos con sistemas estructurales contemporáneos.

## DETALLE DE LA FINCA



# CATALOGO DE ELEMENTOS EN EL CONJUNTO HISTÓRICO - ARTÍSTICO DE JEREZ DE LA FRONTERA



## SITUACIÓN



## IDENTIFICACION

Denominación Histórica:  
 Casa Rectoral de la Parroquia de San Miguel  
 PZ SAN MIGUEL, Nº 2, (11403), JEREZ DE LA FRONTERA  
 Sector: 15      Manzana: 59346      Parcela: 10

## CARACTERÍSTICAS ARQUITECTÓNICAS

Cronología Predominante: s. XVIII  
 Cronología Singular:  
 Análisis Tipológico: Casa patio  
 Conservación Tipológica: Rehabilitación reciente  
 Uso actual: Equipamiento privado  
 Estado conserv.aparente: Bueno

## ANALISIS HISTÓRICO DESCRIPTIVO

Casa Rectoral de la parroquia de San Miguel. Se trata de un edificio del siglo XVIII de tres pisos y líneas sencillas. Su portada está enmarcada por el característico baquetón mixtilíneo y flanqueada por pilastras cajeadas de orden toscano. El segundo cuerpo alberga un balcón cuyo vano de ingreso recibe una singular decoración de discos con el emblema parroquial de la cruz alade en el centro.

**BIBLIOGRAFÍA** AAVV.: Jerez. Guía artística y monumental. Madrid: Sílex, 2004

## AFECCIONES DE LEGISLACION DE PATRIMONIO

**Bien afectado por la Ley 14/2007 del Patrimonio Histórico de Andalucía.**  
 Afectado por trazado del sistema defensivo:  
 Afectado por entorno de BIC:  
 Catalogación según legislación Patrimonio:

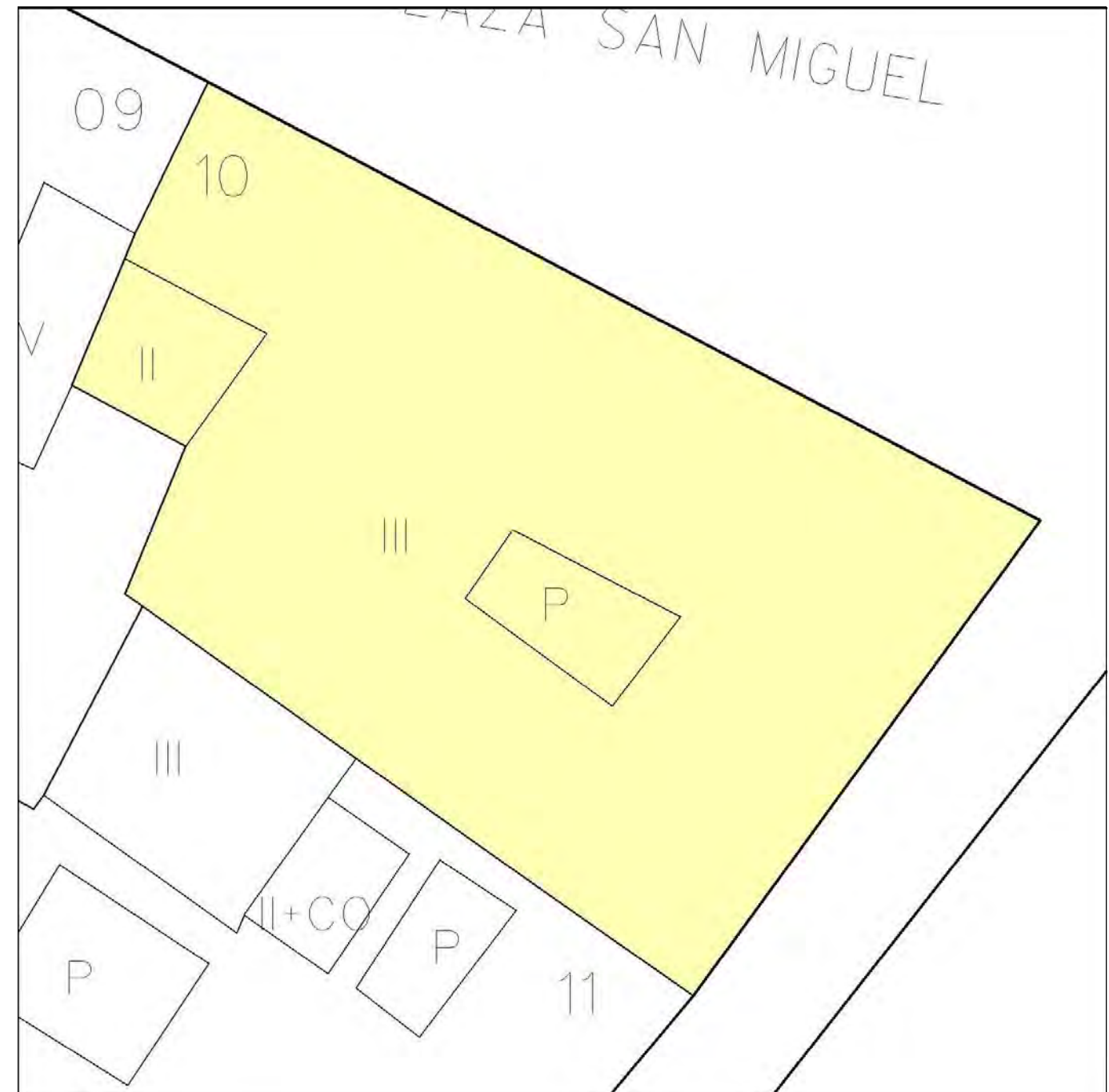
## DETERMINACIONES URBANÍSTICAS

Clasificación Suelo: Suelo Urbano  
 Calific.Urbanística: Residencial y compatible  
 Altura edificac. I:  II:  III:  IV:  V:  VI:  VII:   
 Grado Catalogac.: Interés Genérico  
 Interven.Admitida: Rehabilitación estricta  
 Interven.Fachada: Conservación Estricta  
 Color:  
 Protección Arqueol: Nivel III

## PRESCRIPCIONES DE CATALOGACIÓN E INTERVENCIÓN

Deberá mantenerse la estructura resistente, apariencia exterior y elementos comunes de circulación como escaleras principales y patios estructurantes con sus galerías que, como regla general, no podrán ser privatizados en la intervención. Se permite la redistribución de tabiquería sin modificar espacios conformados con techos de diseño singular y unitario. Deberán mantenerse siempre visibles las estructuras y elementos decorativos internos y externos originales, que revistan interés arquitectónico o histórico.  
 Elemento singular: Rótulo en cerámica con el nombre de la calle.

## DETALLE DE LA FINCA



# CATALOGO DE ELEMENTOS EN EL CONJUNTO HISTÓRICO - ARTÍSTICO DE JEREZ DE LA FRONTERA



## SITUACIÓN



## IDENTIFICACION

Denominación Histórica:  
 CL SANTA CLARA, Nº 4, (11403), JEREZ DE LA FRONTERA  
 CL SANTA CLARA, Nº 4, (11403), JEREZ DE LA FRONTERA  
 Sector: 15    Manzana: 59346    Parcela: 11

## CARACTERÍSTICAS ARQUITECTÓNICAS

Cronología Predominante:  
 Cronología Singular:  
 Análisis Tipológico: Sin datos  
 Conservación Tipológica:  
 Uso actual: Residencial  
 Estado conserv.aparente: Bueno

## ANALISIS HISTÓRICO DESCRIPTIVO

## BIBLIOGRAFÍA

## AFECCIONES DE LEGISLACION DE PATRIMONIO

**Bien afectado por la Ley 14/2007 del Patrimonio Histórico de Andalucía.**  
 Afectado por trazado del sistema defensivo:  
 Afectado por entorno de BIC:  
 Catalogación según legislación Patrimonio:



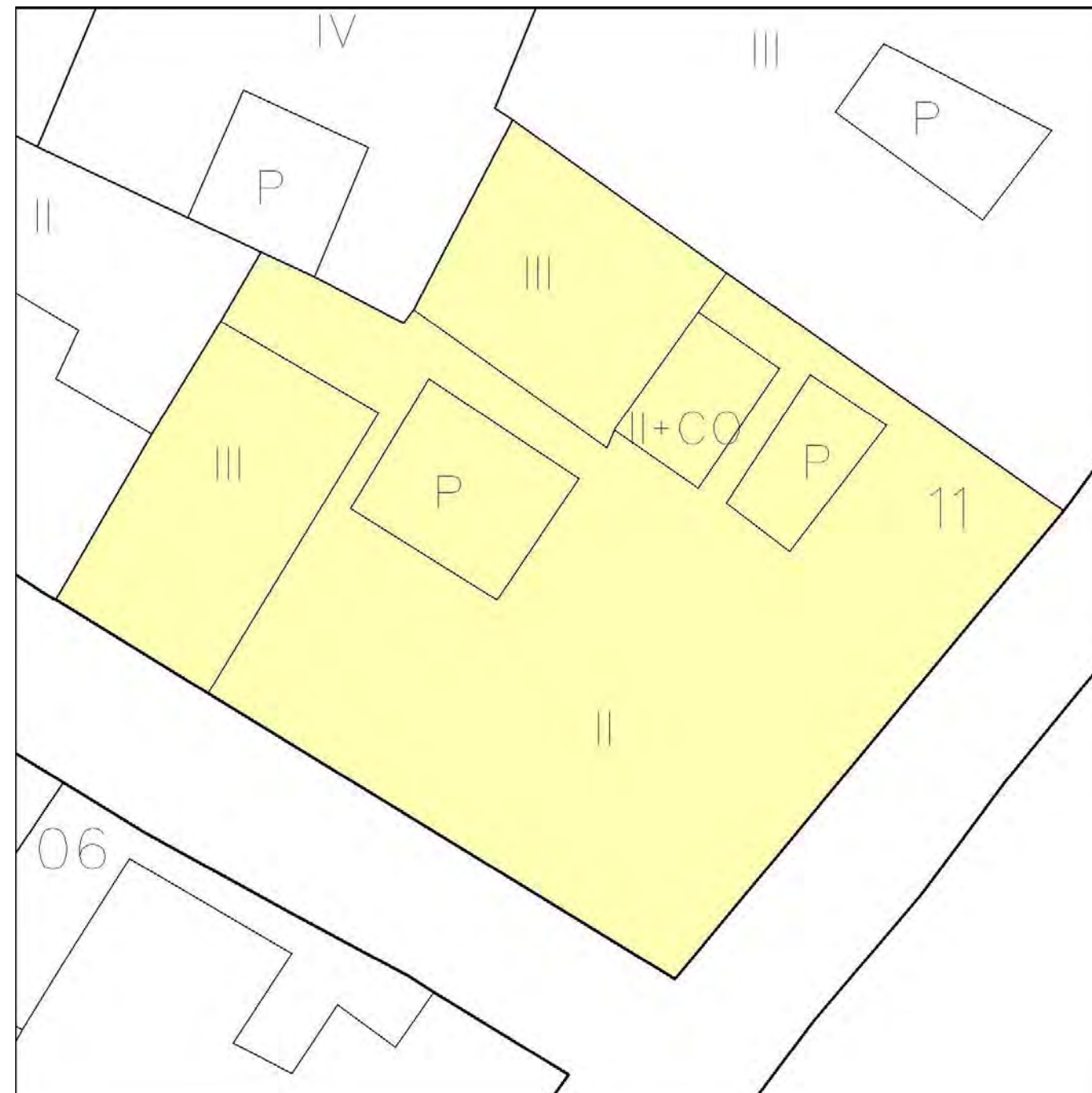
## DETERMINACIONES URBANÍSTICAS

Clasificación Suelo: Suelo Urbano  
 Calific.Urbanística: Residencial y compatible  
 Altura edificac. I:  II:  III:  IV:  V:  VI:  VII:   
 Grado Catalogac.: Conservación Arquitectónica  
 Interven.Admitida: Rehabilitación parcial  
 Interven.Fachada: Proyecto unitario de reforma  
 Color:  
 Protección Arqueol: Nivel III

## PRESCRIPCIONES DE CATALOGACIÓN E INTERVENCIÓN

Deberá mantenerse en todo lo posible la tipología estructural del edificio original en las crujeas, volúmenes, tipo de cubiertas y patios del mismo. Deberán eliminarse los elementos o volúmenes añadidos que distorsionen la tipología original y los valores arquitectónicos y espaciales de la edificación. Cuando existan forjados de muy mala calidad (de rollizos y similares) y en mal estado de conservación podrían sustituirse éstos por otros resueltos con sistemas estructurales contemporáneos.

## DETALLE DE LA FINCA



# CATALOGO DE ELEMENTOS EN EL CONJUNTO HISTÓRICO - ARTÍSTICO DE JEREZ DE LA FRONTERA



## IDENTIFICACION

Denominación Histórica:  
 CL BERROCALAS, Nº 7, (11403), JEREZ DE LA FRONTERA  
 CL BERROCALAS, Nº 7, (11403), JEREZ DE LA FRONTERA  
 Sector: 15    Manzana: 59346    Parcela: 13

## CARACTERÍSTICAS ARQUITECTÓNICAS

Cronología Predominante: s. XIX  
 Cronología Singular:  
 Análisis Tipológico: Casa patio  
 Conservación Tipológica:  
 Uso actual: Residencial  
 Estado conserv.aparente: Malo

## SITUACIÓN



## ANALISIS HISTÓRICO DESCRIPTIVO

## BIBLIOGRAFÍA

## AFECCIONES DE LEGISLACION DE PATRIMONIO

**Bien afectado por la Ley 14/2007 del Patrimonio Histórico de Andalucía.**  
 Afectado por trazado del sistema defensivo:  
 Afectado por entorno de BIC:  
 Catalogación según legislación Patrimonio:

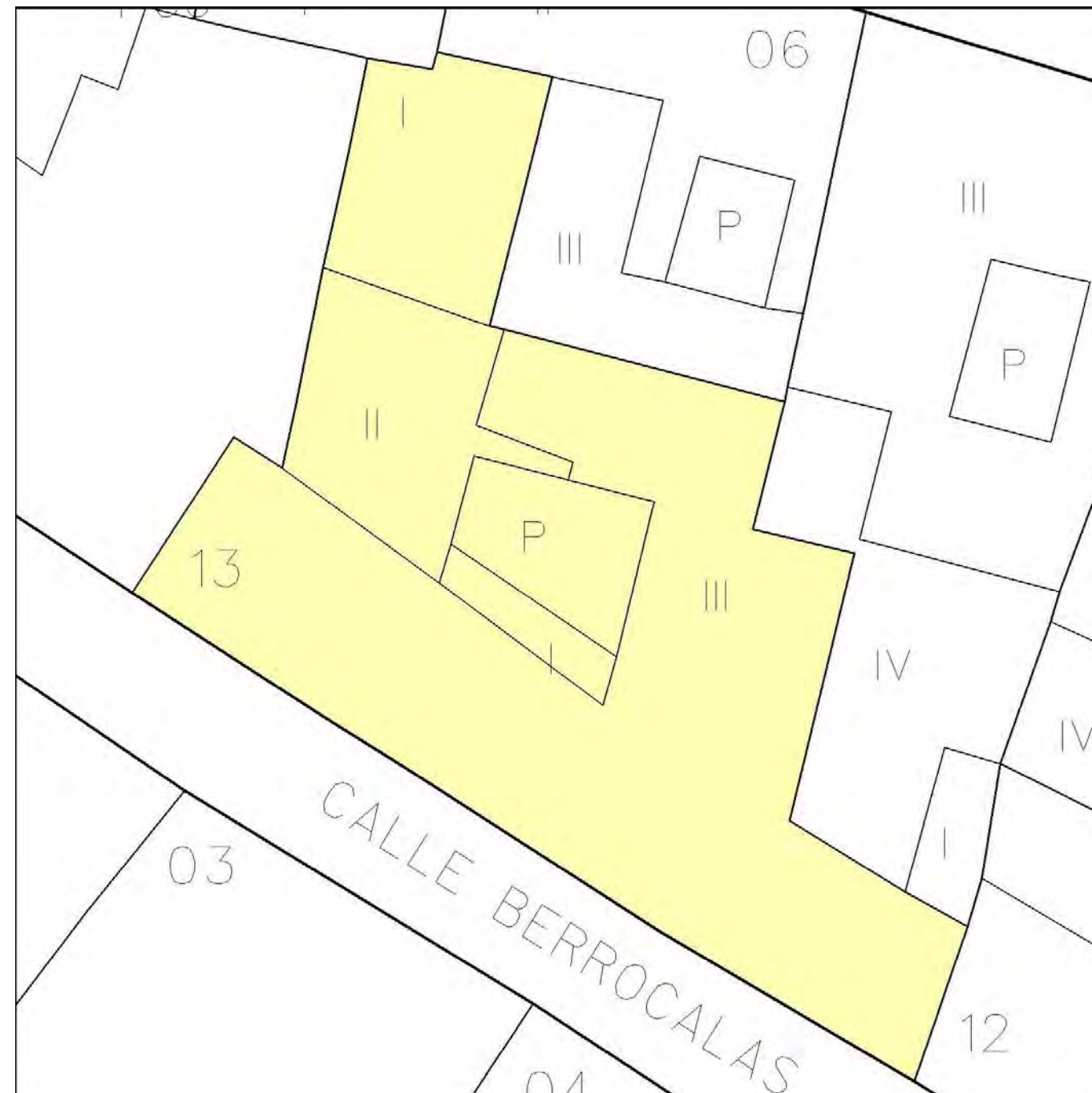
## DETERMINACIONES URBANÍSTICAS

Clasificación Suelo: Suelo Urbano  
 Calific.Urbanística: Residencial y compatible  
 Altura edificac. I:  II:  III:  IV:  V:  VI:  VII:   
 Grado Catalogac.: Conservación Arquitectónica  
 Interven.Admitida: Rehabilitación parcial  
 Interven.Fachada: Proyecto unitario de reforma  
 Color:  
 Protección Arqueol: Nivel III

## PRESCRIPCIONES DE CATALOGACIÓN E INTERVENCIÓN

Deberá mantenerse en todo lo posible la tipología estructural del edificio original en las crujiás, volúmenes, tipo de cubiertas y patios del mismo. Deberán eliminarse los elementos o volúmenes añadidos que distorsionen la tipología original y los valores arquitectónicos y espaciales de la edificación. Cuando existan forjados de muy mala calidad (de rollizos y similares) y en mal estado de conservación podrían sustituirse éstos por otros resueltos con sistemas estructurales contemporáneos.

## DETALLE DE LA FINCA



# CATALOGO DE ELEMENTOS EN EL CONJUNTO HISTÓRICO - ARTÍSTICO DE JEREZ DE LA FRONTERA



## IDENTIFICACION

Denominación Histórica:  
 CL BERROCALAS, Nº 5, (11403), JEREZ DE LA FRONTERA  
 CL BERROCALAS, Nº 5, (11403), JEREZ DE LA FRONTERA  
 Sector: 15      Manzana: 59346      Parcela: 14

## CARACTERÍSTICAS ARQUITECTÓNICAS

Cronología Predominante: s. XVIII  
 Cronología Singular:  
 Análisis Tipológico: Sin datos  
 Conservación Tipológica:  
 Uso actual: Res y Act Ec  
 Estado conserv.aparente: Bueno



## ANALISIS HISTÓRICO DESCRIPTIVO

## BIBLIOGRAFÍA

## AFECCIONES DE LEGISLACION DE PATRIMONIO

**Bien afectado por la Ley 14/2007 del Patrimonio Histórico de Andalucía.**  
 Afectado por trazado del sistema defensivo:  
 Afectado por entorno de BIC:  
 Catalogación según legislación Patrimonio:

## DETERMINACIONES URBANÍSTICAS




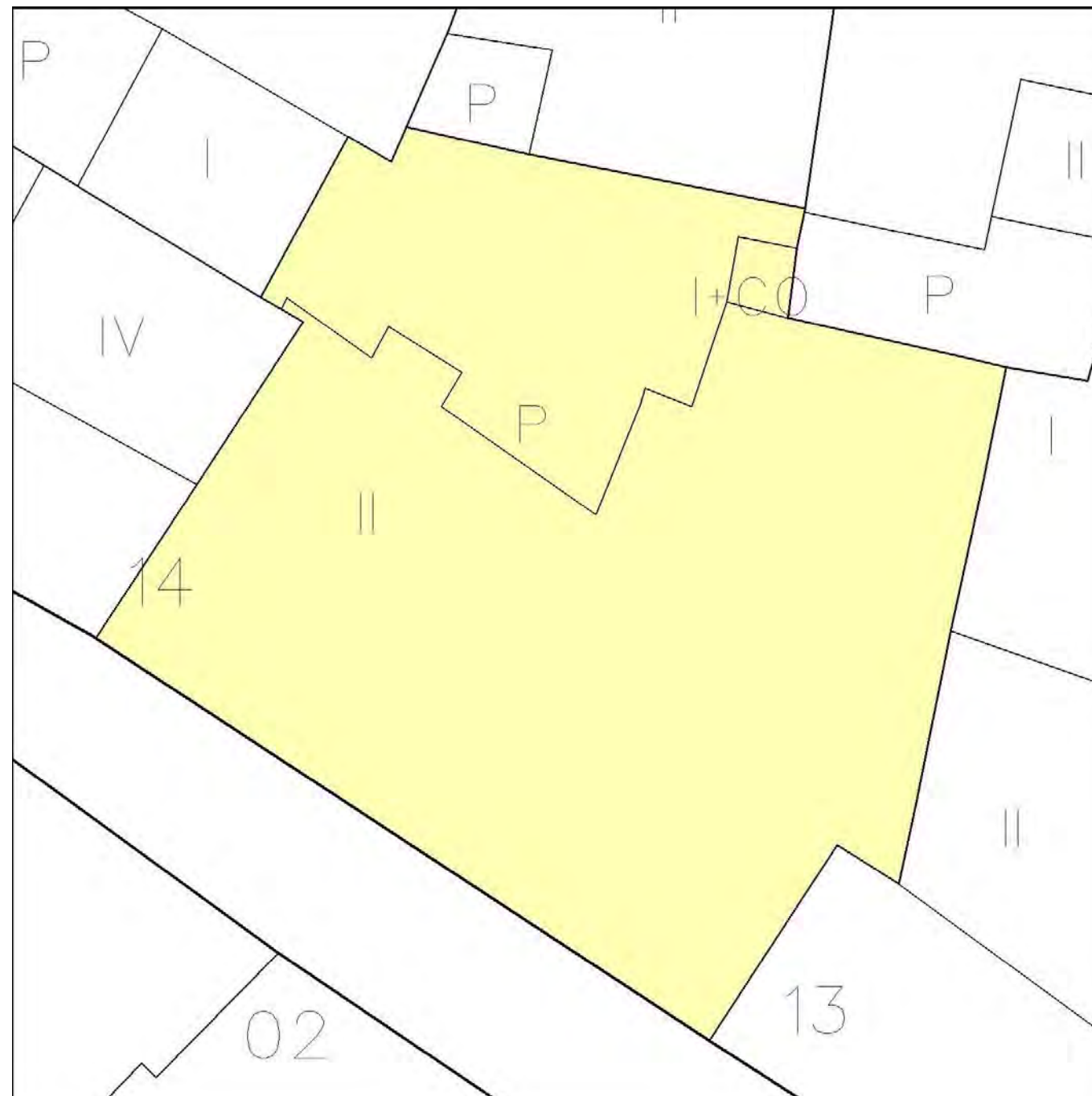
Clasificación Suelo: Suelo Urbano  
 Calific.Urbanística: Residencial y compatible  
 Altura edificac. I:  II:  III:  IV:  V:  VI:  VII:   
 Grado Catalogac.: Conservación Arquitectónica  
 Interven.Admitida: Rehabilitación con reforma  
 Interven.Fachada: Conservación tipológica  
 Color:  
 Protección Arqueol: Nivel III

## PRESCRIPCIONES DE CATALOGACIÓN E INTERVENCIÓN

Deberá mantenerse la apariencia exterior y elementos comunes de circulación como escaleras principales y patios estructurantes con sus galerías que, como regla general, no podrán ser privatizados en la intervención. Deberán eliminarse los elementos o volúmenes añadidos que distorsionen la tipología original y los valores arquitectónicos y espaciales de la edificación. Se permite la redistribución de tabiquería sin modificar espacios conformados con techos de diseño singular y unitario. Deberán mantenerse siempre visibles las estructuras y elementos decorativos internos y externos originales, que revistan interés arquitectónico o histórico.

Podrán reponerse elementos estructurales deteriorados repitiendo siempre los sistemas constructivos originales. Con carácter general se excluyen de este supuesto los muros de fábrica.

## DETALLE DE LA FINCA



# CATALOGO DE ELEMENTOS EN EL CONJUNTO HISTÓRICO - ARTÍSTICO DE JEREZ DE LA FRONTERA

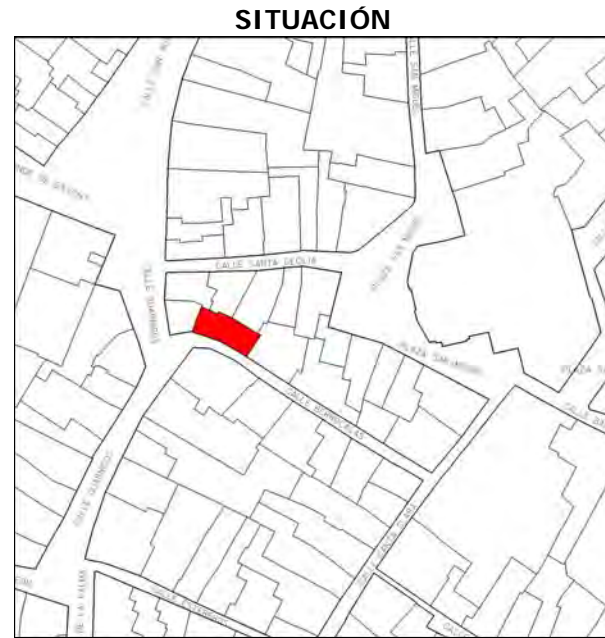


## IDENTIFICACION

Denominación Histórica:  
CL BERROCALAS, Nº 3, (11403), JEREZ DE LA FRONTERA  
CL BERROCALAS, Nº 3, (11403), JEREZ DE LA FRONTERA  
Sector: 15      Manzana: 59346      Parcela: 15

## CARACTERÍSTICAS ARQUITECTÓNICAS

Cronología Predominante: s. XX  
Cronología Singular: s. XVIII  
Análisis Tipológico: Tipología residencial contemporánea  
Conservación Tipológica:  
Uso actual: Res y Act Ec  
Estado conserv.aparente: Bueno



SITUACIÓN

## ANALISIS HISTÓRICO DESCRIPTIVO

## BIBLIOGRAFÍA

## AFECCIONES DE LEGISLACION DE PATRIMONIO

**Bien afectado por la Ley 14/2007 del Patrimonio Histórico de Andalucía.**  
Afectado por trazado del sistema defensivo:  
Afectado por entorno de BIC:  
Catalogación según legislación Patrimonio:


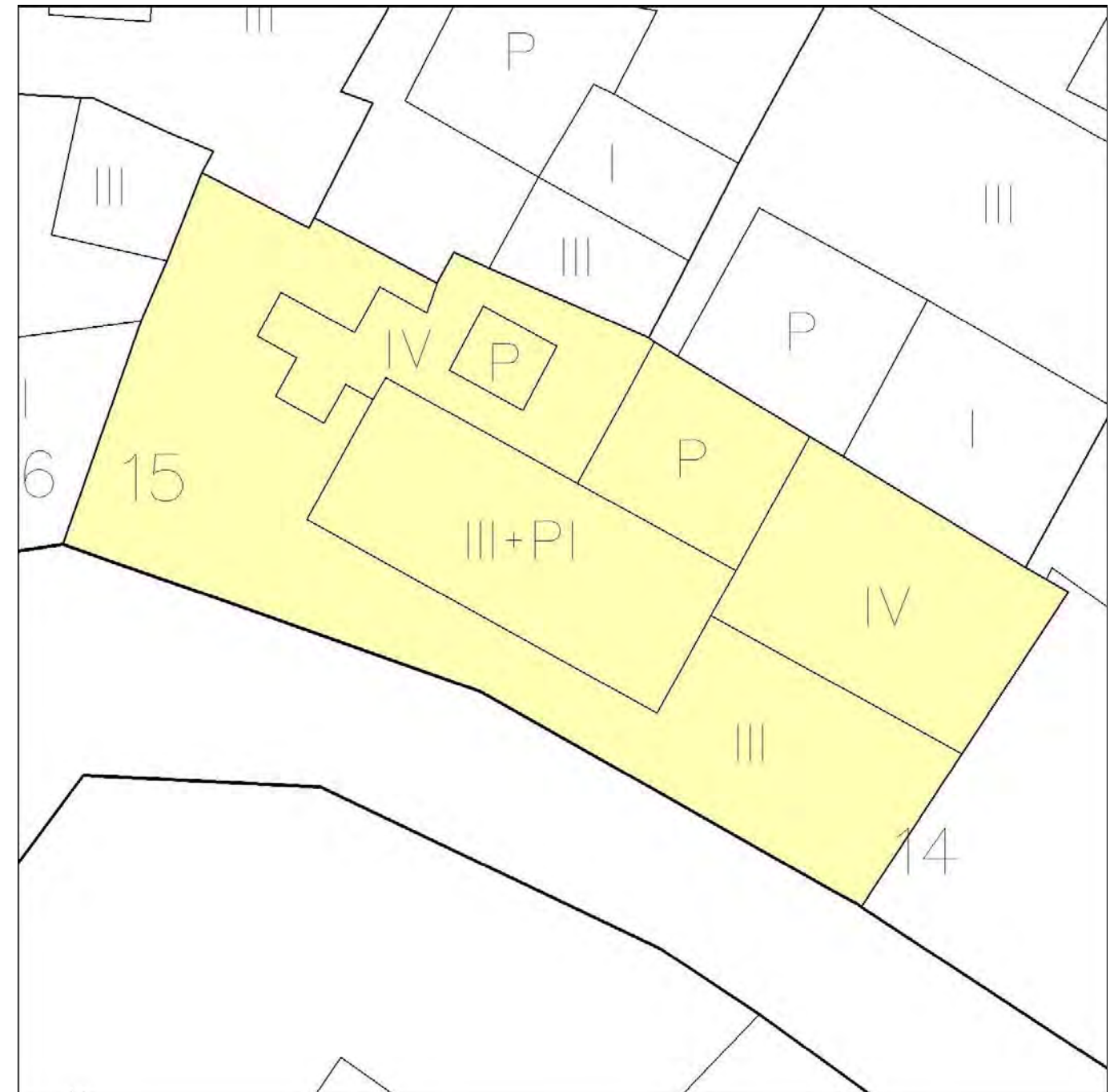
## DETERMINACIONES URBANÍSTICAS

Clasificación Suelo: Suelo Urbano  
Altura edificac. I:  II:  III:  IV:  V:  VI:  VII:   
Interven.Admitida: Rehabilitación parcial  
Color:  
Calific.Urbanística: Residencial y compatible  
Grado Catalogac.: Conservación Arquitectónica  
Interven.Fachada: Conservación tipológica  
Protección Arqueol: Nivel III

## PRESCRIPCIONES DE CATALOGACIÓN E INTERVENCIÓN

Deberá mantenerse en todo lo posible la tipología estructural del edificio original en las crujeas, volúmenes, tipo de cubiertas y patios del mismo. Deberán eliminarse los elementos o volúmenes añadidos que distorsionen la tipología original y los valores arquitectónicos y espaciales de la edificación. Cuando existan forjados de muy mala calidad (de rollizos y similares) y en mal estado de conservación podrían sustituirse éstos por otros resueltos con sistemas estructurales contemporáneos.

## DETALLE DE LA FINCA



# CATALOGO DE ELEMENTOS EN EL CONJUNTO HISTÓRICO - ARTÍSTICO DE JEREZ DE LA FRONTERA



## SITUACIÓN



## IDENTIFICACION

Denominación Histórica:  
CL BERROCALAS, Nº 1, (11403), JEREZ DE LA FRONTERA  
CL BERROCALAS, Nº 1, (11403), JEREZ DE LA FRONTERA  
Sector: 15    Manzana: 59346    Parcela: 16

## CARACTERÍSTICAS ARQUITECTÓNICAS

Cronología Predominante: Tradicional  
Cronología Singular:  
Análisis Tipológico: Casa unifamiliar popular  
Conservación Tipológica:  
Uso actual: Res y Act Ec  
Estado conserv.aparente: Regular

## ANALISIS HISTÓRICO DESCRIPTIVO

## BIBLIOGRAFÍA

## AFECCIONES DE LEGISLACION DE PATRIMONIO

**Bien afectado por la Ley 14/2007 del Patrimonio Histórico de Andalucía.**  
Afectado por trazado del sistema defensivo:  
Afectado por entorno de BIC:  
Catalogación según legislación Patrimonio:

## DETERMINACIONES URBANÍSTICAS

Clasificación Suelo: Suelo Urbano  
Altura edificac. I:  II:  III:  IV:  V:  VI:  VII:   
Interven.Admitida: Rehabilitación parcial  
Color:  
Calific.Urbanística: Residencial y compatible  
Grado Catalogac.: Conservación Arquitectónica  
Interven.Fachada: Conservación tipológica  
Protección Arqueol: Nivel III

## PRESCRIPCIONES DE CATALOGACIÓN E INTERVENCIÓN

Deberá mantenerse en todo lo posible la tipología estructural del edificio original en las crujeas, volúmenes, tipo de cubiertas y patios del mismo. Deberán eliminarse los elementos o volúmenes añadidos que distorsionen la tipología original y los valores arquitectónicos y espaciales de la edificación. Cuando existan forjados de muy mala calidad (de rollizos y similares) y en mal estado de conservación podrían sustituirse éstos por otros resueltos con sistemas estructurales contemporáneos.

## DETALLE DE LA FINCA

